





































Fyrnr. Kartnr.	Område Navn Beliggenhet	Posisjon	Karakter	Lys høyde [m]	Beskrivelse Høyde over grunnen [m]	Lysvidde R G W	Sektor - farge - retning - beskrivelse
9345AP 0	Barensthavet	73 30.0000 015 30.0000					Y 0,0 - 360,0
986000 0	Isfjorden Isfjord Kapp Linné	78 03.8288 013 36.5201	FI W 10s	20,8	Lanterne på stang 13,0	10,5	1 W 0,0 - 360,0 Rundtlysende
986012 0	Isfjorden Isfjord overett, øvre Randvika	78 03.5630 013 38.5668	Fast R lvs		Overrettlys 5,0		1 R 0,0 - 360,0 Overrett
986014 0	Isfjorden Isfjord overett, nedre Randvika	78 03.6232 013 38.3908	Fast R lvs		Overrettlys 5,0		1 R 0,0 - 360,0 Overrett
9860BP 0	Isfjord Isfjord Radio RC Isfjord Radio	78 03.7916 013 36.7320		21,0	0,0		-
9860CP 0	Isfjord Isfjord Radio R Isfjord radio	78 03.6982 013 37.2638		10,0	0,0		
986100 0	Isfjorden Starostinaksla Ved Kapp Starostin	78 05.3246 013 49.9133		99,4	Aerolys 0,0		1 W 0,0 - 360,0 Rundtlysende.
986200 0	Isfjorden Festningen På holme, innløpet til Grøn fj.	78 06.1165 013 56.6390	FI W 10s	13,3	Lanterne på stang 0,0	8	1 W 0,0 - 360,0 Rundtlysende
986300 0	Isfjorden Bohemanneset Bohemanneset	78 22.9029 014 45.1766	FI W 3s	15,2	Aerolys 0,0	7,5	1 W 0,0 - 360,0 Rundtlysende.
986400 0	Isfjorden Vestpynten Vestpynten	78 15.1098 015 25.0309	FI W 5s	8,0	Lyktehus 6,0		1 W 0,0 - 360,0 Rundtlysende
986500 0	Isfjord Adventpynten På Adventpynten	78 14.7641 015 33.1533	FI G 5s		LA/SC	2,6	
986512 0	Isfjorden Revneset, 1 Revneset	78 17.4848 015 30.7405	FI W 5s		Lysbøye		1 W 0,0 - 360,0 Rundtlysende
986514 0	Revneset Revneset, 2 Adventsfjorden	78 17.1946 015 31.0602	FI W 5s		Lysbøye		1 W 0,0 - 360,0 Rundtlysende
986516 0	Revneset Revneset, 3 Adventfjorden	78 16.8740 015 32.3783	FI W 5s		Lysbøye		1 W 0,0 - 360,0 Rundtlysende

Fyrnr. Kartnr.	Område Navn Beliggenhet	Posisjon	Karakter	Lys høyde [m]	Beskrivelse Høyde over grunnen [m]	Lysvidde R G W	Sektor - farge - retning - beskrivelse				
986600 0	Isfjorden Deltaneset Deltaneset	78 20.9927 015 50.4750	FI W 3s	6,5	Aerolys 2,0	   7,5	1	W	0,0	- 360,0	Rundtlysende
986700 0	Isfjorden Kapp Thordsen På Kapp Thordsen	78 27.3814 015 28.0598	FI W 3s	16,6	Aerolys 0,0	   7,5	1	W	0,0	- 360,0	Rundtlysende
986800 0	Svalbard Rundodden Billefjorden	78 29.0398 015 56.8020	FI W 2s		Lyktehus på stativ	  	1	W	0,0	- 360,0	Rundtlysende.
986802 0	Billefjorden Kapp Fleur de Lys Billefjorden	78 31.6355 016 06.3169	FI W 3s	8,0	Aerolys	   7,5	1	W	0,0	- 360,0	Rundtlysende
986803 0	Billefjorden Narveneset Billefjorden	78 33.8073 016 17.8167	FI W 3s	7,5	Aerolys	   7,5	1	W	0,0	- 360,0	Rundtlysende
986804 0	Billefjorden Lykteneset Billefjorden	78 36.2352 016 22.7803	FI W 3s	7,8	Aerolys	   7,5	1	W	0,0	- 360,0	Rundtlysende
986810 0	Sørkapp Sørkapp	76 28.7090 016 32.8077	FI W 3s		Aerolys	   2	1	W	0,0	- 360,0	Rundtlysende
987000 0	Billefjorden Kapp Ekholm Kapp Ekholm	78 34.4825 016 33.6220	FI WRG 5s	20,0	Lyktehus 6,5	 6,5  6,5  7,4	1	G	22,7	- 43,0	Fra innpå Phantomvika til klar NV av Svalisgrunnane
							2	W	43,0	- 45,4	Til godt klar SØ av 10m grunne N av Svalisgrunnane
							3	R	45,4	- 47,4	Til Klar SØ av 10m grunne N av Svalisgrunnane
							4	G	47,4	- 50,2	Til klar NV av 10m grunne N av Svalisgrunnane
							5	W	50,2	- 57,6	Til klar SØ av Brimerpynten 11m grunne
							6	R	57,6	- 75,1	Til SØ av Narveneset
							7	G	75,1	- 157,2	Til inn mot Pyramidene
							8	W	157,2	- 178,7	Til inn på Petuniabukta
							9	R	178,7	- 212,1	Til innpå Ekholmvika
987002 0	Svalbard Gåsøyane Gåsøyane	78 27.4768 016 12.0414	FI W 3s		Aerolys	   4	1	W	0,0	- 360,0	Rundtlysende
987003 0	Billefjorden Phantomodden Phantomodden	78 31.9866 016 27.5739	FI W 3s		Aerolys	   7,5	1	W	0,0	- 360,0	Rundtlysende
987200 0	Billefjorden Rudmosepynten Rudmosepynten	78 40.2561 016 38.8126	FI W 5s	17,5	LA/SC	   8,1	1	W	0,0	- 360,0	Rundtlysende.
987400 0	Forlandsundet Salpynten Sørspissen Prins Karls Fordlan	78 12.3883 012 08.8508	FI W 3s	16,5	Aerolys 3,0	   7,5	1	W	0,0	- 360,0	Rundtlysende

Fyrnr. Kartnr.	Område Navn Beliggenhet	Posisjon	Karakter	Lys høyde [m]	Beskrivelse Høyde over grunnen [m]	Lysvidde R G W	Sektor - farge - retning - beskrivelse
987600 0	Forlandsundet Daudmannsodden Daudmannsodden	78 12.6340 012 59.2169	FI W 3s	30,0	Aerolys 0,0	 7.5	1 W 0,0 - 360,0 Rundtlysende
987601 0	Forlandsundet Sarstangen På Sarstangen	78 43.6396 011 28.2545	FI W 3s	5,0	Aerolys 0,0	 7.5	1 W 0,0 - 360,0 Rundtlysende
987800 0	Forlandsundet Fuglehuken Nordpynt Prins Karls Forland	78 53.7683 010 28.1333	FI W 10s	20,0	Aerolys 0,0		1 W 0,0 - 360,0 Rundtlysende
988000 0	Brøggerhalvøya Kvadehuken Ved innseilingen til Sveagruva	78 57.7929 011 19.4570	FI W 3s	7,0	Aerolys 0,0	 7.5	1 W 0,0 - 360,0 Rundtlysende
988010 0	Kongsøya Kapp Koburg På land	78 54.9231 028 08.0051	FI W 3s		Lyktehus 0,0	 6.7	1 W 0,0 - 360,0 Rundtlysende
991000 0	Grøn fjorden Kapp Heer Heerodden	78 06.2501 014 11.6716	Fast R lys	19,4	Lanterne på båke 0,0		1 R 0,0 - 360,0 Rundtlysende
991200 0	Grøn fjorden Barentsburg, nedre Finneshamna	78 03.2551 014 13.0256	FI W 5s	55,8	Lanterne på stang 0,0	 10	1 W 0,0 - 360,0 Rundtlysende
991300 0	Grøn fjorden Barentsburg, midtre Finneshamna	78 03.2016 014 13.1998	FI W 5s	67,8	Lanterne på stang 0,0	 10	1 W 0,0 - 360,0 Rundtlysende
991400 0	Grøn fjorden Barentsburg, øvre Finneshamna	78 03.1306 014 13.4274	FI W 5s	76,4	Lanterne på stang 0,0	 10	1 W 0,0 - 360,0 Rundtlysende
995000 0	Kongsfjorden Brandalspynten Ved innløpet til Ny-Ålesund	78 56.7338 011 52.3393	FI (2) W 10s	5,9	Lanterne på stang 0,0	 8	1 W 0,0 - 360,0 Rundtlysende
995400 0	Kongsfjorden Stuphallet	78 56.8977 011 44.7975	Fast R lys	0,0	Aerolys 0,0	 0.5	1 R 0,0 - 360,0 Rundtlysende

Fyrnr. Kartnr.	Område Navn Beliggenhet	Posisjon	Karakter	Lys høyde [m]	Beskrivelse Høyde over grunnen [m]	Lysvidde R G W	Sektor - farge - retning - beskrivelse
995500 0	Kongsfjorden Grotten Blomstrandhalvøya	78 58.5587 011 58.9592	FI W 3s	10,0	Aerolys 3,0	  	1 W 0,0 - 360,0 Rundtlysende
995600 0	Van Mijenfjorden Kapp Martin Kapp Martin	77 43.1873 013 56.6457	FI W 3s	13,0	Aerolys 6,0	  	1 W 0,0 - 360,0 Rundtlysende
995800 0	Van Mijenfjorden Akseløya Akseløyas N pynt	77 44.8216 014 34.2159	FI (2) W 10s	15,0	Lanterne på stativ 0,0	  	1 W 0,0 - 360,0 Rundtlysende
995850 0	Akselsundet Sundodden Van Mijenfjorden	77 45.4431 014 32.5938	FI WRG 5s	15,0	Lyktehus 5,0	  	1 G 268,6 - 287,5 Fra innpå Hamnodden til godt klar S av Hamnodden og kloss i grunner rett Ø av lykta 2 W 287,5 - 301,2 Til godt klar NØ av Akseløya og klar av grunner Ø av Akseløya 3 R 301,2 - 341,6 Til klar V av 6m grunne V av Akseløya 4 G 341,6 - 15,0 Til klar V av 13m grunne V av Akseløya 5 W 15,0 - 37,8 Til godt klar SSØ av 15m grunne V av Akseløya 6 R 37,8 - 76,1 Til innpå Steinneset.
995910 0	Mesteinane Mesteinane	79 37.1987 010 50.1457	FI W 3s		Aerolys	  	1 W 0,0 - 360,0 Rundtlysende
996000 0	Van Mijenfjorden Blåhuken Dom Miguelodden	77 49.6530 015 53.7993	FI (2) W 10s	8,1	Lanterne på stativ 0,0	  	1 W 0,0 - 360,0 Rundtlysende
996100 0	Danskøya Danskøya Sør på øya	79 39.0894 010 55.9551	FI WRG 5s	9,5	Lyktehus 6,5	  	1 R 239,4 - 256,4 Fra inn på Danskeneset til klar S av 2m grunne og 9,3m grunne SØ av Danskeneset 2 G 256,4 - 259,8 Til klar S av 9,6m grunne S av grunner S av Danskeneset 3 W 259,8 - 266,1 Til klar N av 7,1m grunne midt i sundet mellom Danskeneset og Bluffodden 4 R 266,1 - 273,7 Til klar av 8,4m og 9,5m grunner N av Bluffodden 5 G 273,7 - 17,8 Til inn på Moseøya
997000 0	Sparreneset Sparreneset	79 53.9390 018 05.5470				  	
997010 0	Sparreneset Sparreneset	79 53.9390 018 05.5470	FI (2) W 10s		Aerolys	  	1 W 0,0 - 360,0 Rundtlysende
998110 0	Storøya Storøya	80 05.3000 027 54.5000	FI W 3s		Aerolys	  	1 W 0,0 - 360,0 Rundtlysende
998210 0	Rijpfjorden Rijpfjorden	80 13.1170 022 28.9004	FI W 3s		Aerolys	  	1 W 0,0 - 360,0 Rundtlysende

Fyrnr. Kartnr.	Område Navn Beliggenhet	Posisjon	Karakter	Lys høyde [m]	Beskrivelse Høyde over grunnen [m]	Lysvidde R G W	Sektor - farge - retning - beskrivelse
998400 0	Sørkappøya Sørkappøya Sørkappøya	76 28.7143 016 32.1986		24,0		0 0 0	
						Racon Signal: Type:	Morsetean Morsetean K m/utstrekning 0.0 n.mil FA
998500 0	Sørkapp Skjemmeneset	76 33.9406 016 35.1066	FI W 2s	7,0	Aerolys		1 W 0,0 - 360,0 Rundtlysende
999000 0	Storfjorden Svarttangen Edgeøya	77 31.7737 020 49.2554	FI W 3s	0,0	Aerolys 0,0	7.5	1 W 0,0 - 360,0 Rundtlysende
999200 0	Storfjorden Agardhbukta Sabine land	78 03.0057 018 41.0256	FI W 2s		Aerolys		1 W 0,0 - 360,0 Rundtlysende
999800 0	Hopen Koefoedodden Hopen	76 27.3487 024 57.2349	FI W 2s		Aerolys		1 W 0,0 - 360,0 Rundtlysende