

Fyrnr. Kartnr.	Område Navn Beliggenhet	Posisjon	Karakter	Lys høyde [m]	Beskrivelse Høyde over grunnen [m]	Lysvidde R G W	Sektor - farge - retning - beskrivelse
090100 12	Åna-Sira Egdeholmen Løyodden	58 16.5362 006 22.9734	FI WRG 5s	52,0	FL/SC 3,0	4,5 4,2 6,3	1 R 308,9 - 312,9 Fra inn på Brufjellet til retning S av Dragøya, 946m SV av Rossøy lykt. 2 W 312,9 - 78,4 Til klar S av Rasmusgrunnen. 3 G 78,4 - 89,6 Til klar N av Kollen. 4 W 89,6 - 99,4 Til klar S av Skjelshamarflua og Olsflua. 5 R 99,4 - 193,2 Til inn over Årebakken
090300 12	Åna-Sira Åna-Sira, øvre	58 16.7086 006 23.3744	Oc G 6s	13,5	Lanterne på stang 0,0	3,5	1 G 0,0 - 360,0 Rundtlysende.  Overrett med: 090400 Retning: 77,3 Beskrivelse: Leder s. 1.3 m arunnen utffor Viaelslet.
090400 12	Åna-Sira Åna-Sira, nedre På odden Nibben	58 16.6945 006 23.2557		7,5	Lanterne på stang 0,0	3	1 G 0,0 - 360,0 Rundtlysende.  Overrett med: 090300 Retning: 77,3 Beskrivelse: Leder s. 1.3 m arunnen utffor Viaelslet.
090800 12	Åna-Sira Sandsodden På molohodet	58 16.7120 006 23.2143	Iso R 2s	6,1	Lanterne på stativ 4,5	2,5	1 R 0,0 - 360,0 Rundtlysende.
090802 12	Mjølkholsundet Mjølkholman Mjølkholman	58 17.0798 006 20.7230	Iso R 2s	11,2	HIB på stang 7,2	2,8	1 R 0,0 - 360,0 Rundtlysende
090803 12	Mjølkholsundet Presteskeret Presteskeret	58 17.1311 006 20.8294	Iso G 2s	11,4	Lanterne på stang 7,9	2,7	1 G 0,0 - 360,0 Rundtlysende
090900 12	Åna-Sira Geitanflu	58 17.3485 006 25.6459	FI R 3s	5,1	Lanterne på stang 6,9	2,5	1 R 0,0 - 360,0 Rundtlysende.
091302 12	Jøssingfjorden Vestre Kvalen Innløpets V side på neset	58 18.6235 006 19.4014	Iso R 4s	17,0	HIB på stang 9,8	4,8	1 R 0,0 - 360,0 Rundtlysende
091304 12	Jøssingfjord Jøssingfjord Innseiling til Jøssingfjorden	58 18.7121 006 19.5771	Fast R lvs	11,5	HIB på stang 5,0	4,2	1 R 0,0 - 360,0 Rundtlysende
091400 12	Jøssingfjorden Austre Kvalen Innløpets Ø side	58 18.6292 006 19.6978	Oc WRG 6s	15,0	Lyktehus 3,0	6,1 6,1 7,1	1 G 26,7 - 79,6 Fra inn mot Buodden til klar N av Indre Båen og klar N av Dyngja 2 W 79,6 - 83,4 Til kloss i land ved Vestre Kvalen 3 R 83,4 - 145,7 Til innover land ved Lynghei 4 G 145,7 - 202,3 Til klar Ø av land V av Vinterstø 5 W 202,3 - 208,5 Til klar V av Vinterstø lanterne 6 R 208,5 - 225,9 Til inn på Tollevikodden.

Fyrnr. Kartnr.	Område Navn Beliggenhet	Posisjon	Karakter	Lys høyde [m]	Beskrivelse Høyde over grunnen [m]	Lysvidde R G W	Sektor - farge - retning - beskrivelse				
091505 12	Jøssingfjord Vinterstø Vinterstø	58 18.9018 006 20.0719	Fast G lvs		HIB på stang	2,9	1	G	0,0	- 360,0	Rundtlysende
091601 12	Jøssingfjord Dyngjetoppen Dyngja	58 18.4351 006 18.4256	Q W	20,0	HIB på stang 9,8	5,5	1	W	0,0	- 360,0	Rundtlysende
091610 12	Rekefjord Rekefjordboen V av Boen	58 17.8491 006 15.6768	Q G		Lysbøye	4,3					
091700 12	Rekefjord Vambelsundet SØ på Langholmen	58 18.9413 006 17.2284	FI R 3s	18,0	Lanterne på søyle 12,2	4,2	1	R	0,0	- 360,0	Rundtlysende.
092000 12	Rekefjord Litle Prestskjeret Innseiling Rekefjord	58 19.3740 006 15.4498	Iso W 2s	23,5	Rødt tårn m/1 hvitt belte 20,8	11,6	1	W	0,0	- 360,0	Rundtlysende.
092100 12	Rekefjord Alterodden Østre innløp	58 19.5573 006 15.5437	Oc WRG 6s	8,0	Lyktehus 4,0	3,3 3,3 3,9	1	G	337,1	- 342,4	Fra inn mot Valnesodden til klar V av skjærene ved Valnesodden
							2	W	342,4	- 344,9	Til klar Ø av 9,5m grunne på Indre Båen
							3	R	344,9	- 347,3	Til klar Ø av 9,5m grunne på Indre Båen
							4	G	347,3	- 0,8	Til klar V av Boen
							5	W	0,8	- 2,6	Til klar Ø av Lille Prestskjær
							6	R	2,6	- 176,4	Til midt i leden mellom stang og Lammenessteinen lanterne inn til havnen
							7	G	176,4	- 193,6	Til innover land NØ av lykt.
092202 12	Rekefjord Teineberget Innseilingen til Rekefjord	58 19.5702 006 15.4632	Fast R lvs	11,0	HIB på stang 7,0	4,2	1	R	0,0	- 360,0	Rundtlysende
092300 12	Rekefjord Lammenessteinen Lammenessteinen	58 20.0251 006 15.4595	FI W 3s	5,2	Lanterne på stang 7,8	1,7	1	W	0,0	- 360,0	Rundtlysende.
092500 12	Rekefjord Knapperholmen	58 20.2481 006 15.5454	Fast G lvs	7,5	Lanterne på stang 7,0	1,6	1	G	0,0	- 360,0	Rundtlysende.
092600 12	Rekefjord Rekefjord, øvre Rekefjord sentrum	58 20.3093 006 15.4512	Fast R lvs	24,0	Lanterne på stang 4,0	4,3	1	R	355,7	- 0,7	Overrettlinje med Rekefjord nedre
							Overrett med:	092700			
							Retning:	358,1			
							Beskrivelse:	Overrettlinje			

Fyrnr. Kartnr.	Område Navn Beliggenhet	Posisjon	Karakter	Lys høyde [m]	Beskrivelse Høyde over grunnen [m]	Lysvidde R G W	Sektor - farge - retning - beskrivelse
092700 12	Rekefjord Rekefjord, nedre Rekefjord sentrum	58 20.2719 006 15.4524	Fast R lvs	18,0	Lanterne på stang 6,0	4,3 6,0	1 R 355,7 - 0,7 Overrettlinje med Rekefjord øvre  Overrett med: 092600 Retning: 358,1 Beskrivelse: Overrettlinje
092900 13	Egersund Svåholman	58 22.4636 006 02.5552	FI W 3s	21,9	Lanterne på varde 13,9	6	1 W 0,0 - 360,0 Rundtlysende.
093100 13	Egersund Skarvøya Øyas s pynt	58 24.3971 005 59.1505	Oc (2) WRG 8s	47,0	Lyktheus 3,5	4,4 4,4 5,2	1 G 223,0 - 328,6 Fra 43m SØ av Tingelsædet til klar V av Kletten 8,6m grunne 2 W 328,6 - 340,3 Til klar Ø av Merra og klar av Stabbsædet 3 R 340,3 - 355,4 Til mellom Merra og Stabbsædet og klar Ø av Jensbåen 2,8m grunne 4 G 355,4 - 13,1 Til 202m V av Stabbsædet 5 W 13,1 - 28,5 Til klar Ø av Glåna og klar SØ av Little Svettingan 6 R 28,5 - 48,9 Til innover land Store Svettingen 7 G 48,9 - 58,2 Til klar NV av Store Svettingen 8 W 58,2 - 68,7 Til klar SØ av Brønnesfluene båke 9 R 68,7 - 101,0 Til klar S av Flesa.
093500 13	Egersund Vibberodden S innløps V side	58 25.1809 005 59.4152	Oc WRG 6s	22,4	Lyktheus på søyle 9,5	4,8 4,8 5,6	1 G 170,7 - 177,6 Fra inn på Jektevikodden til klar Ø om Fugleodden 2 W 177,6 - 194,5 Til inn på land S av Råshagen 3 R 194,5 - 332,8 Til klar SV av Svåholmane og klar NØ av Isakflu 4 G 332,8 - 341,9 Til klar V av Isakflu 5 W 341,9 - 354,2 Til klar Ø av Merra 6 R 354,2 - 9,6 Til innover Skarvøy.
093505 13	Egersund Sundsodden Søndre innløp, Ø side	58 25.2285 005 59.7010	Iso G 2s	12,0	HIB på stang 7,2	2,7	1 G 0,0 - 360,0 Rundtlysende
093507 13	Egersund Sprengsodden Sprengsodden	58 25.9495 005 59.4347	Q G	8,0	Lanterne på stang 8,0	1,9	G 0,0 - 360,0
093800 13	Egersund Fuglodden Søre Eigerøya	58 26.1081 005 59.2892	Oc (3) WRG 10s	5,4	Lyktheus 3,0	4,4 4,4 5,2	1 G 164,1 - 174,9 Fra inn på land ved Kaubaneset til 63m Ø av kaiene ved sildoljefabrikken på Kaubaneset 2 W 174,9 - 177,7 Til 85m V av Vardbergodden 3 R 177,7 - 259,8 Til rett mot land S for Synnavikodden 4 G 259,8 - 350,3 Til klar V av nærmeste land ved Musavikane 5 W 350,3 - 351,8 Til klar Ø av Vibberodden 6 R 351,8 - 356,4 Til innover Vibberodden.
093802 0	Fuglodden	58 26.1341 005 59.2748	Fast lvs yellow		IB på stang		
094500 13	Eigersund Eigerøy Midtbrødøy S pynt	58 25.8488 005 52.0573	FI(3) W 30s	46,5	Rødt tårn m/1 hvitt belte 32,9	18,8	1 W 0,0 - 360,0 Rundtlysende

Fyrnr. Kartnr.	Område Navn Beliggenhet	Posisjon	Karakter	Lys høyde [m]	Beskrivelse Høyde over grunnen [m]	Lysvidde R G W	Sektor - farge - retning - beskrivelse
094600 13	Egersund Ruskodden SV av Grunnsundholmen	58 27.2759 005 53.4104	Oc (2) WRG 8s	15,0	Lyktheus på stativ 6,0	5,1 5,1 6	1 G 52,2 - 89,8 Fra inn mot Surpodden til klar N av Tryet stang 2 W 89,8 - 93,9 Til klar S av Guleholmen 3 R 93,9 - 101,0 Til klar S av Littlegrunnen 4 G 101,0 - 188,3 Til klar Ø av Lusaskjeret 5 W 188,3 - 209,7 Til klar V av Grunnsundholmen 6 R 209,7 - 225,4 Til innover Grunnsundholmen
094733 13	Egersund Æsandgrunnen østre Østkant Æsandgrunnen	58 27.8131 005 54.2951	Iso G 4s	6,7	HIB på stang 10,7	3,4	1 G 0,0 - 360,0 Rundtlysende
094734 13	Egersund Grunnesundet, SØ Nordøst Grunnesundsholmen	58 27.7442 005 54.1483	Fast R lvs	6,5	HIB på stang 11,5	3,7	1 R 0,0 - 360,0 Rundtlysende
094735 13	Egersund Grunnesundet, NØ Æsandgrunnen	58 27.7879 005 54.1234	Fast G lvs	6,5	HIB på stang 11,5	3,7	
094736 13	Egersund Grunnesundet, V Nordvest Grunnesundsholmen	58 27.7220 005 53.9597	Iso R 2s	6,5	HIB på stang 11,5	3,9	1 R 0,0 - 360,0 Rundtlysende
094737 13	Egersund Grunnesundet, NV Sørkant Æsandgrunnen	58 27.7650 005 53.9356	Iso G 2s	6,5	HIB på stang 11,5	3,8	1 G 0,0 - 360,0 Rundtlysende
094739 13	Egersund Lusaskjeret	58 27.5977 005 53.4279	Fast G lvs	6,5	HIB på stang 7,0	4	
094741 13	Egersund Guleholmen På Guleholmen	58 27.3579 005 53.1064	Iso G 4s	12,5	HIB på stang 7,0	4,7	1 G 0,0 - 360,0 Rundtlysende
094743 13	Nordra Gabet Guleholmen SV Guleholmen sørvest pynt	58 27.3382 005 53.0758	Q G		HIB på søyle	2,8	1 G 0,0 - 360,0 Rundtlysende
095000 13	Nysundet Krågeskjer	58 27.9510 005 55.6498	Iso G 4s	8,8	Lanterne på stativ 10,5	5	1 G 0,0 - 360,0 Rundtlysende. Overrett med: 095100 Retning: 76,9 Beskrivelse:
095100 13	Nysundet Håhellerholmen	58 28.0604 005 56.5495	Fast G lvs	14,0	Lanterne på stativ 13,0	5,2	1 G 0,0 - 360,0 Rundtlysende. Overrettlinje med Kråkeskjær lanterne Overrett med: 095000 Retning: 76,9 Beskrivelse:

Fyrnr. Kartnr.	Område Navn Beliggenhet	Posisjon	Karakter	Lys høyde [m]	Beskrivelse Høyde over grunnen [m]	Lysvidde R G W	Sektor - farge - retning - beskrivelse
095228 13	Nysundet Skogabergholmen Nysundet	58 28.1122 005 56.8647	Fast R lvs	8,6	HIB på stang 0,0	1,2	1 R 0,0 - 360,0 Lanterner rundtlysende rød
095326 13	Nysundet Napparen Nysundet	58 28.1620 005 57.4376	Fast R lvs	6,3	HIB på stang 0,0	1,2	1 R 0,0 - 360,0 Lanterner rundtlysende rød
095424 13	Nysundet Leidland Nysundet	58 28.0136 005 57.9512	Fast R lvs	10,4	HIB på stang 0,0	1,2	1 R 0,0 - 360,0 Lanterner rundtlysende rød
095520 13	Nysundet Vestra Nysundet Nysundet	58 27.6125 005 58.6603	Fast R lvs	5,2	HIB på stang	1,2	1 R 0,0 - 360,0 Lanterner rundtlysende rød
095621 13	Nysundet Øystra Nysundet SØ i sundet	58 27.6361 005 58.6717	Fast G lvs	7,0	HIB på stang 6,0	1,6	1 G 0,0 - 360,0 Rundtlysende
096204 13	Hellvik Øyaflua S av Øyaflu grunnen	58 27.9068 005 50.9060	Q R			3,8	
096300 13	Jæren Ytre Hellvik, nedre Ved Vassviga	58 28.5260 005 51.3461	Fast R lvs	9,0	Lanterne på stang 4,0	4,9	1 R 0,0 - 360,0 Overrettlinjen leder midt i leden og 126m Ø av Øyaflu lanterne Overrett med: 096400 Retning: 17,0 Beskrivelse: Leder øst om Øyaflu i retning 012/192 gr
096400 13	Jæren Ytre Hellvik, øvre Ved Vassviga	58 28.5833 005 51.3797	Fast R lvs	16,5	Lanterne på stang 8,0	8,1	1 R 14,0 - 19,0 Overrettlinjen leder midt i leden og 126m Ø av Øyaflu lanterne Overrett med: 096300 Retning: 17,0 Beskrivelse: Leder øst om Øyaflu i retning 012/192 gr
096410 13	Jæren Hellevikrenna, ytre Hellevik	58 28.6188 005 51.6120	Iso R 2s	5,8	HIB på stang	4,3	1 R 0,0 - 360,0 Lanterner rundtlysende rød
096411 13	Jæren Hellevikrenna, ytre Hellevik	58 28.5986 005 51.6422	Iso G 2s	5,8	HIB på stang	3,9	1 G 0,0 - 360,0 Lanterner rundtlysende grønn
096414 13	Jæren Hellevikrenna, indre Hellevik	58 28.7126 005 51.8829	Fast R lvs	4,8	HIB på stang	1,2	1 R 0,0 - 360,0 Lanterner rundtlysende rød
096415 13	Jæren Hellevikrenna, indre, Grønn Hellevik	58 28.6925 005 51.9101	Fast G lvs	4,8	HIB på stang	1,3	1 G 0,0 - 360,0 Lanterner rundtlysende grønn


































Fyrnr. Kartnr.	Område Navn Beliggenhet	Posisjon	Karakter	Lys høyde [m]	Beskrivelse Høyde over grunnen [m]	Lysvidde R G W	Sektor - farge - retning - beskrivelse				
096500 13	Jæren Hellvikrenna, nedre På stang	58 28.7729 005 52.1001	Fast R lvs	4,5	Lanterne på stang 0,0	1,9 1,9 1,9	1	R	3,0	- 103,0	Overrett med øvre i 56,4 grader, midt i renna
						Overrett med:	096600				
						Retning:	56,6				
						Beskrivelse:					
096600 13	Jæren Hellvikrenna, øvre I stolpe, v. lagerbygg, land	58 28.7982 005 52.1730	Fast R lvs	6,5	Lanterne på stang 0,0	1,9 1,9 1,9	1	R	3,0	- 103,0	Overrett med nedre i 56,4 grader, midt i renna.
						Overrett med:	096500				
						Retning:	56,6				
						Beskrivelse:					
097000 13	Jæren Vatnemoholmene, Ø, nedre	58 29.0731 005 49.4029	Fast R lvs	6,0	Lanterne på stang 4,0	8,1 8,1 8,1	1	R	21,6	- 29,6	0
						Overrett med:	097100				
						Retning:	25,6				
						Beskrivelse:	Leder inn til havna				
097100 13	Jæren Vatnemoholmene, Ø, øvre	58 29.1042 005 49.4311	Fast R lvs	11,5	Lanterne på stang 6,0	8,1 8,1 8,1	1	R	21,6	- 29,6	0
						Overrett med:	097000				
						Retning:	25,6				
						Beskrivelse:	Leder inn til havna				
097901 13	Jæren Sirevåg molo	58 30.4357 005 47.0914	Iso G 6s	13,5	HIB på stang 5,7	2,8 2,8 2,8	1	G	0,0	- 360,0	Lanternen rundtlysende grønn
097902 13	Jæren Persodden Sirevåg	58 30.4342 005 47.3035	Fast R lvs	12,5	HIB på søyle 9,0	1,9 1,9 1,9	1	R	0,0	- 360,0	Lanternen rundtlysende rød
097904 13	Jæren Indreodden	58 30.3633 005 47.3680	Fast R lvs	8,6	HIB på stang 5,7	1,9 1,9 1,9	1	R	0,0	- 360,0	Lanternen rundtlysende rød
098000 13	Jæren Sirevåg, nedre	58 30.1836 005 47.6522	Fast R lvs	15,0	Lanterne på stang 8,0	1 1 1	1	R	0,0	- 360,0	Rundtlysende
						Overrett med:	098100				
						Retning:	134,8				
						Beskrivelse:					

Fyrnr. Kartnr.	Område Navn Beliggenhet	Posisjon	Karakter	Lys høyde [m]	Beskrivelse Høyde over grunnen [m]	Lysvidde R G W	Sektor - farge - retning - beskrivelse				
098100 13	Jæren Sirevåg, øvre	58 30.0986 005 47.8159	Fast R lvs	26,0	Lanterne på stang 8,0	1 R G W	1	R	0,0	- 360,0	Rundtlysende
						Overrett med: Retning: Beskrivelse:	098000 134,8				
098300 13	Jæren Raunen Ognabukti	58 31.6497 005 42.3011	FI W 5s	10,5	Lanterne på varde 8,0	7,4 R G W	1	W	0,0	- 360,0	Rundtlysende.
098600 13	Jæren Kvassheim Jæren	58 32.6671 005 40.8245	Oc (2) WRG 8s	11,7	Lyktehus på søyle 9,3	6,1 6,1 7 R G W	1	R	305,9	- 341,2	Fra inn på land SØ av lykten til V av Rauna
							2	G	341,2	- 16,1	Til klar V av 7,5m Raunafluna. (Opplevs mørk i overgang fra rød grunnet sprøse)
							3	W	16,1	- 107,7	Til klar SV av Øyrtangen
							4	R	107,7	- 153,8	Til innover Øyrtangen
099000 14	Jæren Obrestad Toppen av pynten	58 39.4808 005 33.2563	FFI W 30s	39,0	Fyrbygning med tårn 16,5	7,6 R G W	1	W	343,9	- 180,5	Rundtlysende
						Racon Signal: Type:	Morsetean Morsetean O m/utstreknina 1.38 n.mil ITOFAR				
099100 14	Jæren Obrestad havn På molo	58 39.1231 005 33.9855	Oc WRG 6s	4,0	Lyktehus 3,0	5,3 5,3 6,2 R G W	1	G	45,8	- 65,3	Fra inn på grunna til ca. S-kant på renna inn til havnen
							2	W	65,3	- 68,8	Til N-kant på renna inn til havnen
							3	R	68,8	- 88,9	Til innover grunt område.
099200 0	Jæren Obrestad Molo På V molo	58 39.1068 005 33.9619	Fast lys yellow	4,8	IB på stang 0,0	R G W					
099400 14	Jæren Håtangen Tangen S pynt	58 40.1688 005 32.5209	Oc WRG 6s	10,0	Lyktehus 9,0	8,5 8,5 9,6 R G W	1	G	99,8	- 109,9	Fra ut i Nordsjøen vest av Jæren til ut i Nordsjøen vest av Jæren
							2	W	109,9	- 149,3	Til klar V av Klausgrunnen 3,5m grunne
							3	R	149,3	- 163,2	Til innover land ved Revtangen.
099800 14	Jæren Jærens rev V av Klausgrunnen	58 46.0592 005 26.2379	Q (9) W 15s	4,0	Lysbøye 0,0	5,6 R G W	1	W	0,0	- 360,0	Rundtlysende.
100000 14	Jæren Feistein	58 49.5825 005 30.3083	FFI(2) W 20s	37,0	Rødt tårn m/2 hvite belte 26,0	11,9 R G W	1	W	0,0	- 360,0	Rundtlysende.
						Racon Signal: Type:	Morsetegn Morsetegn T m/utstrekninq 1.0 n.mil FA				
100010 14	Jæren Feistein bifyr	58 49.5825 005 30.3083	Iso RG 6s	20,8	Rødt tårn m/2 hvite belte 26,0	10,8 11 R G W	1	R	17,5	- 30,4	Fra 160m Ø av Pikflua til 770m V av Klausgrunnen
							2	G	40,8	- 57,6	Fra klar SØ av Skotemedgrunnen til klar NV av Skotemedgrunnen
							3	R	160,8	- 184,2	Fra 400m V av Sørskot til 460m Ø av Steinbåane 7,7m grunne

Fyrnr. Kartnr.	Område Navn Beliggenhet	Posisjon	Karakter	Lys høyde [m]	Beskrivelse Høyde over grunnen [m]	Lysvidde R G W	Sektor - farge - retning - beskrivelse
100100 14	Jæren Sørskot	58 51.8097 005 29.2782	FI W 3s	18,5	Lanterne på søyle 18,5		1 W 0,0 - 360,0 Rundtlysende.
100200 14	Jæren Kolnesholmane Ausa N pynt	58 53.4128 005 32.6484	Iso WRG 4s	18,2	Lyktheus på søyle 13,2		1 W 10,0 - 14,1 Fra klar V av Tangarhaugen båke til klar Ø av Feisteinen 2 R 14,1 - 17,7 Til innover Feistein 3 G 17,7 - 24,5 Til klar NV av Feistein fyr 4 W 24,5 - 38,5 Til klar SØ av Sørskott lanterne 5 R 38,5 - 51,9 Til klar NV av Sørskot, mellom Sørskot og Gårskot 6 G 51,9 - 62,0 Til klar NV av Gårskot 7 W 62,0 - 64,7 Til klar SØ av Steinbåane 13m grunne og klar NV av Gårskot 8 R 64,7 - 117,3 Til klar NØ av Store Hua og klar SV av Nivlinggrunnen 9 G 117,3 - 166,2 Til klar Ø av Rott (oppleves mørk før den skifter til grønn pga. vindussprosse) 10 W 166,2 - 170,7 Til klar V av Midtfjæra lanterne og klar V av Nilsagrunnen 11 R 170,7 - 176,6 Til over Midtfjæra grunner 12 G 176,6 - 180,8 Til klar Ø av Kjørtjen og klar Ø av Dalshaugflua grunne 13 W 180,8 - 184,5 Til klar V av Flatholmen fyr 14 R 184,5 - 355,3 Til klar V av Nesodden og klar V av Roafluna 8,3m grunne 15 G 355,3 - 10,0 Til klar V av Tangarhaugen båke.
100500 14	Tananger Fladholmen Fladholmen	58 55.3454 005 33.3297	Oc WRG 6s	17,5	Lyktheus på søyle 8,2		1 G 341,4 - 347,5 Fra over Svartaskjer til 75m V av Gangvadskjeret 2 W 347,5 - 349,4 Til 153m V av Gangvadskjeret 3 R 349,4 - 4,1 Til klar Ø av Bolla og 306m V av Nesodden 4 G 4,1 - 18,7 Til klar V av 5,3 m Hausen og 676m NV av Feistein fyr 5 W 18,7 - 24,9 Til 770m SØ av Sørskot lanterne og klar SØ av Steinbåane 6 R 24,9 - 50,5 Til 240m NV av Nordskot og klar SØ av Rekkusen 7 G 50,5 - 173,9 Til klar Ø av Dalhaugflua og 212m Ø av Alstein 8 W 173,9 - 178,6 Til 193m V av Bøskjenane 9 R 178,6 - 205,1 Til innover land Tananger
100600 14	Tananger Tananger Havnetangen	58 55.8844 005 34.5134	Oc (3) WRG 10s	14,0	Lyktheus 3,0		1 R 216,7 - 52,2 Fra inn i Mellingsundet til klar N av stang N av Staholmen 2 G 52,2 - 60,8 til klar NV av Laksholmbåen LA 3 W 60,8 - 69,9 Til klar S av 4,9m grunne på Steinboen 4 R 69,9 - 81,4 Til mellom Midtfjæra og Steinboen 5 G 81,4 - 94,4 Til klar N av Olleskjer 6 W 94,4 - 99,6 Til S av Frøsboen stang 7 R 99,6 - 123,8 Til inn på land ved Tangen.
100700 14	Tananger Melingsholmen Øyas S pynt	58 55.6658 005 35.0167	FI R 3s	4,0	Lanterne på stang 0,0		1 R 0,0 - 360,0 Rundtlysende.
100701 14	Tananger Laksholmbåen	58 55.7167 005 34.2271	Iso G 4s	8,1	Lanterne på stativ 0,0		1 G 0,0 - 360,0 Rundtlysende.
100800 14	Tananger Rottnesodden Rotts nv pynt	58 55.4781 005 30.3938	FI G 3s	14,2	Lanterne på stativ 10,2		1 G 0,0 - 360,0 Rundtlysende.



Fyrnr. Kartnr.	Område Navn Beliggenhet	Posisjon	Karakter	Lys høyde [m]	Beskrivelse Høyde over grunnen [m]	Lysvidde R G W	Sektor - farge - retning - beskrivelse
100900 16	Tananger Oksafodskjer Tananger	58 56.8179 005 31.8153	Iso WRG 6s	10,5	Lyktheus på søyle 10,5	3,5 3,5 4,2	1 W 201,3 - 228,1 Fra klar Ø av Kjerten til klar NNV av Grunnaflua stang
							2 R 228,1 - 269,2 Til klar N av Nesjarflua
							3 G 269,2 - 306,6 Til klar SV av Melingsholmen
							4 W 306,6 - 309,6 Til klar NØ av Laksholmbåen lanterne
							5 R 309,6 - 338,5 Til klar VSV av Flatholmen
							6 G 338,5 - 355,6 Til klar V av Kolnesholmane lykt
							7 W 355,6 - 0,9 Til klar Ø av odden på østsiden av Rott, klar rød stake
							8 R 0,9 - 37,0 Til klar SØ av Olleskjergrunnen stang og klar NV av Brønnesskjera
							9 G 37,0 - 54,6 Til klar NV av St. Hua og Klossvikhausane
							10 W 54,6 - 56,1 Til klar SØ av Håbåskjeret og Frøboen
							11 R 56,1 - 153,5 Til 276m ØNØ av Gåsa
							12 G 153,5 - 201,3 Til førstnevnte grense
101000 14	Tananger Nilsagrunnen Nilsagrunnen Ø	58 56.3066 005 32.0139	FI (2) W 5s		Lysbøye 0,0		1 W 0,0 - 360,0 Rundtlysende
101100 16	Tananger Nesjarflua Nesjarflua N	58 56.7166 005 33.2827	Q W		Lysbøye 0,0		1 W 0,0 - 360,0 Rundtlysende
101200 14	Rottsfjorden Midtfjæra Stavanger	58 55.8387 005 32.3691	VQ (3) W 5s	8,5	Lanterne på stang 16,0		1 W 0,0 - 360,0 Rundtlysende.
						Racon Signal: Type:	Morsetean Morsetean M m/utstrekning 1.62 n.mil FA
101500 16	Håsteinfjorden Vistnestangen Tangens s pynt	58 58.8625 005 33.9422	Oc (2) WRG 8s	11,0	Lyktheus 3,0	6,4 6,4 7,4	1 G 301,8 - 321,0 Fra inn på Torsteinsviga til klar V av Hammaren
							2 W 321,0 - 322,7 Til inn på nes ved Krabbaviga og klar V av Hammaren
							3 R 322,7 - 331,7 Til klar Ø av stang N av Fjøreaset
							4 G 331,7 - 8,5 Til klar V av 20m kote N av Flatholmen og klar V av Flatholmen fyr
							5 W 8,5 - 12,5 Til klar Ø av Midtfjæra lanterne
							6 R 12,5 - 14,8 Til over Midtfjæra grunner
							7 G 14,8 - 17,0 Til klar V av Midtfjæra lanterne
							8 W 17,0 - 19,2 Til klar Ø av Nilsagrunnen og klar Ø av Djubaflua 13m grunne
							9 R 19,2 - 24,7 Til klar Ø av Oksafodskjær lykt
							10 G 24,7 - 129,6 Til klar N av Monsagrunnen og klar N av Bjørnaflua
							11 W 129,6 - 162,2 Til klar V av Bøskjenane
							12 R 162,2 - 164,7 Til innover land N av lykta.
101600 16	Håsteinfjorden Bøskjenane Grunnens V kant	59 00.4564 005 33.2929	FI G 3s	8,0	Lanterne på stativ 13,3	5,1	1 G 0,0 - 360,0 Rundtlysende.
101900 16	Kvitsøy Vestre Imsen	59 00.6554 005 22.0621	FI W 5s	20,7	Lanterne på søyle 11,5	7,3	1 W 0,0 - 360,0 Rundtlysende.











































Fyrnr. Kartnr.	Område Navn Beliggenhet	Posisjon	Karakter	Lys høyde [m]	Beskrivelse Høyde over grunnen [m]	Lysvidde R G W	Sektor - farge - retning - beskrivelse				
102000 16	Kvitsøy Kvitsøy Øyas SV side	59 03.7217 005 24.0058	FI(4) W 40s	45,2	Fyrbygning med tårn 27,0	   18,5	1	W	0,0	- 360,0	Rundtlysende
102100 16	Kvitsøy Ydstebø Bladøya N pynt	59 03.2356 005 23.9270	Iso WRG 6s	7,5	Lyktheus 3,0	   2,2 2,2 2,7	1	G	28,7	- 35,5	Fra inn på N Skotholmen til klar NV av N Skotholmen og klar NV av Nonskjer
							2	W	35,5	- 42,5	Til klar SØ Harholmen, klar SØ av Kalvskinnbåen
							3	R	42,5	- 45,4	Til inn på Harholmen
							4	R	146,7	- 165,2	Fra inn på Saggaskjer til overrett med Grøningsnaget lanterne
							5	G	165,2	- 187,0	Til kloss V av vestre Rossøygrunnen stang
							6	R	187,0	- 194,3	Til inn på Rossøy
102200 16	Kvitsøy Hegerholmen Heggerholmen	59 03.4284 005 23.6596	FI R 3s	5,8	Lanterne på stang 4,1	   1,9	1	R	0,0	- 360,0	Rundtlysende
102300 16	Kvitsøy Revingssundet, nedre Kalvhagneset	59 03.4406 005 23.6885	Fast R lvs	3,0	Lanterne på stang 2,0	   4,4	1	R	124,5	- 130,5	Overretten lyser i 127,48 grader midt i Revingsundet.
							Overrett med: 102301 Retning: 127,5 Beskrivelse:				
102301 16	Kvitsøy Revingssundet, øvre Grønningen	59 03.4084 005 23.7701	Fast R lvs	7,5	Lanterne på stang 2,0	   4,4	1	R	124,5	- 130,5	Overretten lyser i 127,48 grader midt i Revingsundet.
							Overrett med: 102300 Retning: 127,5 Beskrivelse:				
102400 16	Kvitsøy Grøningsnaget S av Grøningsnaget	59 03.3607 005 23.8623	Q R	3,8	Lanterne på stang 5,0	   2,3	1	R	0,0	- 360,0	Rundtlysende
102600 16	Kvitsøy Rossøyna	59 03.6187 005 24.2175	Iso G 2s	4,4	Lanterne på stang 0,0	   1,6	1	G	0,0	- 360,0	Rundtlysende.
102800 16	Kvitsøy Nordre Elsegrunnen Elsene	59 03.5660 005 24.3772	Q R	3,9	Lanterne på stang 6,0	   1,5	1	R	0,0	- 360,0	Rundtlysende
102821 16	Kvitsøy Straumsundet, S Sør på Binnholmen	59 03.4536 005 24.6093	Fast G lvs	6,7	HIB på stang	   1,5		G	0,0	- 360,0	
102822 16	Kvitsøy Straumsundet, N Nord på Sysselskjær	59 03.4605 005 24.6192	Fast R lvs	6,7	HIB på stang	   1,5		R	0,0	- 360,0	
102900 16	Kvitsøy Nordra Fånøyskeret Fonnøyholmen	59 03.3890 005 24.8190	FI G 3s	4,7	Lanterne på stang 4,2	   2,4	1	G	0,0	- 360,0	Rundtlysende.

Fyrnr. Kartnr.	Område Navn Beliggenhet	Posisjon	Karakter	Lys høyde [m]	Beskrivelse Høyde over grunnen [m]	Lysvidde R G W	Sektor - farge - retning - beskrivelse				
103002 0	Kvitsøy Kobbasloane Kyrkjesundet	59 03.4605 005 25.2014	Fast lys yellow	5,5	IB på stang 5,5						
103029 16	Kvitsøy Duøyklubben Duøy	59 03.3588 005 25.1560	Fast G lys	6,6	HIB på stang 5,7		1	G	0,0	- 360,0	Rundtlysende
103130 16	Kvitsøy Klauaskjera Klauaskjera	59 03.3153 005 25.3675	Fast R lys	6,8	HIB på stang 6,9		1	R	0,0	- 360,0	Rundtlysende
103131 16	Kvitsøy Krossholmen N av Krossholmen	59 03.2890 005 25.3092	Fast G lys	6,8	HIB på stang 8,6		1	G	0,0	- 360,0	Rundtlysende
103232 16	Kvitsøy Klauagrunnen SV av Klauagrunnane	59 03.2755 005 25.4550	Fast R lys	6,8	HIB på stang 10,5		1	R	0,0	- 360,0	Rundtlysende
103233 16	Kvitsøy Flisagrunnen NØ av Flisagrunnane	59 03.2090 005 25.5466	Fast G lys	9,2	HIB på stativ 14,9		1	G	0,0	- 360,0	Rundtlysende
103235 16	Kvitsøy Nordre Bussholmgrunnen N av Bussholmen	59 03.3355 005 27.2830	Iso G 4s	6,0	HIB på stang 9,4		1	G	0,0	- 360,0	Rundtlysende
103334 16	Kvitsøy Vardholmskaget I sjøen Syd for Vardholmen	59 03.1734 005 25.8619	Q R	8,6	Lanterne på stativ		1	R	0,0	- 360,0	Rundtlysende rød.
103535 16	Kvitsøy Skarvaskjer S - Temp 1 Sør av Skarvaskjer	59 03.3637 005 25.7959	Iso G 2s		Lysbøye		1	G	0,0	- 360,0	Rundtlysende
103536 16	Kvitsøy Skarvaskjergrunnen - Temp 2 Skarvaskjergrunnen	59 03.4217 005 25.7657	Fast R lys	5,5	HIB på stang		1	R	0,0	- 360,0	Rundtlysende
103537 16	Kvitsøy Skarvagrunden - Temp 3 Skarvagrunden	59 03.4463 005 25.8645	Fast G lys	4,5	HIB på stang		1	G	0,0	- 360,0	Rundtlysende
103539 16	Kvitsøy Kjerringgrunnen - Temp 4 Kjerringgrunnen	59 03.5475 005 25.9839	Q G	4,5	HIB på stang		1	G	0,0	- 360,0	Rundtlysende
103600 16	Kvitsøy Stevensgrunnen	59 03.6591 005 25.8478	FI G 3s	4,3	Lanterne på stang 6,2		1	G	0,0	- 360,0	Rundtlysende.

Fyrnr. Kartnr.	Område Navn Beliggenhet	Posisjon	Karakter	Lys høyde [m]	Beskrivelse Høyde over grunnen [m]	Lysvidde R G W	Sektor - farge - retning - beskrivelse
103800 16	Kvitsøy Gjerdholmen På Gjerdholmens N pynt	59 02.7774 005 27.1786	Iso WRG 6s	7,3	Lyktehus på underbygning  3,6	4 4 4,7	1 G 38,0 - 61,7 Fra V av Gjerdholmen til 260m NV av Hogga 2 W 61,7 - 67,0 Til 154m S av Sandholmen 3 R 67,0 - 117,9 Til 45m SV av Vardholmskaget lanterne 4 G 117,9 - 172,3 Til 231m Ø av Austre Jartholmgrunnen lanterne 5 W 172,3 - 184,5 Til klar V av stora Mele 6 R 184,5 - 192,2 Til inn over Bussholmen. Herfra blir sektoren delvis skygget av øygruppen NØ av lykten 7 G 192,2 - 245,5 Til 288 m SØ av Seisboen 8 W 245,5 - 252,7 Til 233m NNV av store Kråga 9 R 252,7 - 258,4 Til innover land store Kråga 10 G 258,4 - 265,0 Til 262m SV av holme S av store Kråga 11 W 265,0 - 270,1 Til 79m N av Gåsholmflu lanterne 12 R 270,1 - 282,0 Til innover land ved Gåsholmen 13 G 282,0 - 294,8 Til klar SV av Gåsholmen og klar S av Alstein 14 W 294,8 - 306,7 Til klar N av nordre Alsteinflu 15 R 306,7 - 323,1 Til klar S av søre Alsteinflu 16 G 323,1 - 339,5 Til innover Gjerdholmen
103802 16	Kvitsøy Bussholmflua Gjerdholmsundet	59 02.8659 005 27.2101	Q R	5,2	Lanterne på stang  8,0	4	1 R 0,0 - 360,0 Rundtlysende
103803 16	Kvitsøy Gåsholmflu Vest på Gåsholmen	59 02.7287 005 28.0919	Q G	5,6	Lanterne på stang	4,6	1 G 0,0 - 360,0 Rundtlysende
103900 16	Kvitsøy Austre Jartholmgrunnen Jartholmen	59 04.4568 005 26.4889	FI R 3s	11,0	Lanterne på stativ  8,0	4,2	1 R 0,0 - 360,0 Rundtlysende
104300 16	Kvitsøy Sandholmen På Sandholmens S pynt	59 02.4722 005 25.3066	Iso WRG 2s	6,7	Lyktehus på stativ  6,0	2,4 2,4 3,2	1 R 200,6 - 225,3 Fra innover østre Vardholmen til klar NV av Nordre Bussholmgrunnen HIB 2 G 225,3 - 298,7 Til 370m SV av Gjerdholmskota og klar SV av Alsteinfluane 8m grunne 3 W 298,7 - 322,6 Til klar NØ av Skitgrunnane 2,4m grunne og klar NØ av Tormodflua 5,5m grunne 4 R 322,6 - 75,7 Til 72m S av Søra Hestaskjeret og klar N av Sparholmskjeret 5 G 75,7 - 124,8 Til klar SV av Piggskjeret FL 6 R 124,8 - 133,6 Til innover vestre Vardholmen.
104400 16	Kvitsøy Piggskjer Piggskjer S pynt	59 02.8010 005 24.4412	Iso WRG 4s	6,1	Lyktehus på underbygning  5,4	3,9 3,9 4,7	1 G 286,8 - 316,3 Fra inn mot Vardholmen til klar SV av indre Leiabåflu 13m og klar SV av Sandholmen 2 W 316,3 - 318,0 Til klar NØ av nordre Hogga og NØ av Skitgrunnane og Tormodflua 3 R 318,0 - 333,3 Til klar NØ av Stokken og klar NØ av nordre Hestaskjæret 4 G 333,3 - 121,5 Til midt i løpet mellom Risøya og Austre Torholmen og klar NØ av Skotholmnakken 5 R 121,5 - 177,4 Til innover land Nordra Lyngskjer 6 G 177,4 - 188,3 Til klar Ø av Nordra Lyngskjer 7 W 188,3 - 194,8 Til klar V av vestre Langholmen, Søra- og Nordra Gulaskjer i hvit sektor 8 R 194,8 - 196,9 Til klar V av vestre Langholmen.

Fyrnr. Kartnr.	Område Navn Beliggenhet	Posisjon	Karakter	Lys høyde [m]	Beskrivelse Høyde over grunnen [m]	Lysvidde R G W	Sektor - farge - retning - beskrivelse
104500 16	Kvitsøy Kalvaneset Kalvaneset	59 04.5042 005 23.8217	LFI WRG 10s	16,2	Lyktehus på stativ 10,0	5,4 5,4 6,3	1 G 22,5 - 63,3 Fra vestkanten av Revingen til klar N av Nyggjet holme
							2 W 63,3 - 193,2 Til klar V av Arsgrunnen lanterne
							3 R 193,2 - 201,3 Til klar Ø av Arsgrunnen lanterne
							4 G 201,3 - 205,6 Til klar Ø av Arsgrunnen lanterne
							5 W 205,6 - 245,8 Til klar N av Sveinane lanterne
							6 R 245,8 - 258,1 Til inn på Nordholmen.
104800 16	Kvitsøyfjorden Fjøløy Øyas v side	59 05.3370 005 34.1284	Oc (2) WRG 8s	17,5	Lyktehus på søyle 8,2	6,9 6,9 7,9	1 G 329,2 - 339,5 Fra inn på Bruholmen til klar V av vestligste stang på Kolsboane
							2 W 339,5 - 356,3 Til klar Ø av Bragen lykt
							3 R 356,3 - 359,6 Til klar V av Bragen lykt (kan oppleves mørk pga. vindussprosse)
							4 G 359,6 - 7,2 Til klar V av søre Tungeflu og klar V av Bragen lykt
							5 W 7,2 - 18,6 Til klar Ø av Alsteinen
							6 R 18,6 - 35,8 Til klar SØ av Stora Kråga
							7 G 35,8 - 106,0 Til klar N av nordligste skjer ved Sveinane
							8 W 106,0 - 121,0 Til klar SV av Arsgrunnen lanterne
							9 R 121,0 - 129,9 Til klar NØ av Kråga
							10 G 129,9 - 165,9 Til i veskanten av Lamholmen.
105100 16	Kvitsøyfjorden Sveina	59 05.6821 005 30.2320	VQ (3) W 5s	13,5	Lanterne på søyle 9,7	6,2	1 W 0,0 - 360,0 Rundtlysende.
105500 16	Byfjorden Bragen Bragen	59 02.4633 005 34.3121	Oc WRG 6s	13,0	Lyktehus på søyle 14,0	8,5 8,5 9,6	1 G 17,4 - 52,5 Fra 171m V av Bøskjenane lanterne til klar NV av Snørsgrunnane 8,3m
							2 W 52,5 - 54,8 Til klar SØ av Håboen og klar SØ av Håboflua
							3 R 54,8 - 84,3 Til 114m N av Alstein
							4 G 84,3 - 149,6 Til klar Ø av Sveina lanterne
							5 W 149,6 - 168,9 Til klar V av Kvernabofluene og klar V av Kvernaboskjeret
							6 R 168,9 - 215,7 Til klar NV av sørvestre Kolsboane stang
							7 G 215,7 - 290,2 Til klar SV av Persholmen
							8 W 290,2 - 296,1 Til klar NØ av Galtasteinen stang
							9 R 296,1 - 17,4 Til førstnevnte grense.
	Racon Signal: Type:	Morsetegn Morsetegn B m/utstrekning 12.0 n.mil ITOFAR					
105600 16	Stavanger Gryda Byfjorden	59 02.9373 005 36.4883	Iso WRG 2s	8,0	Lyktehus på stativ 10,0	2,7 2,7 3,6	1 G 314,1 - 323,1 Fra innover land ved Håneset til 191 m V av Hånesholmen
							2 W 323,1 - 348,7 Til 153 m Ø av HIB på nordre moloen ved Mekjarvik
							3 R 348,7 - 18,1 Til innover land ved Galten
							4 G 18,1 - 58,8 Til 343m S av Bragen og klar NV av 9,5m grunne
							5 W 58,8 - 60,8 Til 256m S av Bragen
							6 R 60,8 - 69,2 Til klar N av Bragen
							7 G 69,2 - 80,1 Til 515m N av Bragen og klar N av 11m grunne
							8 W 80,1 - 139,1 Til 250 m V av Kolsboane vestligste stang
							9 R 139,1 - 170,6 Til klar Ø av midtre stang mellom Bøtta og Kolsboane
105703 16	Byfjorden Mekjarvik molo ytterst på molo	59 01.5380 005 36.8655	Iso G 2s	9,3	HIB på stang	2,7	1 G 0,0 - 360,0 Rundtlysende

Fyrnr. Kartnr.	Område Navn Beliggenhet	Posisjon	Karakter	Lys høyde [m]	Beskrivelse Høyde over grunnen [m]	Lysvidde R G W	Sektor - farge - retning - beskrivelse
105900 16	Byfjorden Dusaviga På Vardeneset	58 59.9851 005 40.7840	Oc WRG 6s	5,0	Lyktehus	3,9	1 G 86,0 - 138,0 Fra inn på land N på Vardeneset til klar NØ av Grødeimhammaren
					3,0	3,9	2 W 138,0 - 142,8 Til klar V av Hånesholmen
						4,6	3 R 142,8 - 239,4 Til midt i leden mellom Spolen og Klovningen og klar S av Spolen stang
							4 G 239,4 - 301,8 Til klar NØ av Ulsnesgrunnen lanterne.
106336 16	Byfjorden Ulsnesgrunnen Ulsnesgrunnen	58 59.2272 005 42.8178	Q R	6,5	Lanterne på stang	2,1	R 0,0 - 360,0
106700 16	Stavanger Tjuvholmen Holmens S side	58 58.9131 005 43.2734	Oc (2) WRG 8s	3,5	Lyktehus	3,1	1 G 113,6 - 133,2 Fra klar N av Kalhammarodden til klar NØ av Dusaviga lykt
					8,0	3,1	2 W 133,2 - 137,8 Til klar NØ av Dusaviga lykt
						3,8	3 R 137,8 - 146,3 Til klar V av land ved Ulsneset
							4 G 146,3 - 281,3 Til klar N av Majorskjeret
							5 R 281,3 - 312,3 Til klar SV av Plenting HIB
							6 G 312,3 - 322,3 Til klar V av Plentinggrunnen og innover Skansekaaien
							7 W 322,3 - 351,3 Til innpå Bjergsted, Sandviga
							8 R 351,3 - 113,6 Til førstnevnte grense.
106839 16	Stavanger Majorgrunnen Majorskjeret, Stavanger	58 58.7690 005 43.7054	Q G	5,6	Lanterne på stang	0,59	1 G 0,0 - 360,0 Rundtlysende.
107044 16	Stavanger havn Plenting Plenting	58 58.6004 005 43.9683	Fast R lys		HIB på stang	0,9	1 R 0,0 - 360,0 Rundtlysende
107242 16	Stavanger Søre Plentinggrunnen Plentinggrunnen	58 58.5224 005 43.9550	Iso R 2s	5,8	HIB på stang	0,8	1 R 0,0 - 360,0 Rundtlysende
107243 16	Stavanger Nordre Plentinggrunnen Stavanger	58 58.5338 005 44.0010	Iso G 2s	5,8	HIB på stang	0,8	1 G 0,0 - 360,0 Rundtlysende
107600 16	Stavanger Vassøytåna Horgefjorden	59 00.3213 005 47.3491	Iso W 2s	6,2	HIB på stang	4,9	1 W 0,0 - 360,0 Rundtlysende
107602 16	Stavanger Vassøysundet Vassøysundet	59 00.3222 005 47.1270	Fast R lys	4,7	HIB på stang	2,7	1 R 0,0 - 360,0 Rundtlysende
107603 16	Stavanger Davidsholmen Vassøysundet	59 00.2476 005 46.9519	Fast G lys	5,1	HIB på stang	2,7	1 G 0,0 - 360,0 Rundtlysende
107607 16	Stavanger Hestholmen Vest av Vassøy	58 59.8560 005 46.4141	Iso W 4s	4,2	HIB på stang	1,2	1 W 0,0 - 360,0 Rundtlysende
107608 16	Stavanger Søre Vassøygrunnen Vest av Vassøy	58 59.7014 005 46.6458	Fast R lys	6,4	HIB på stang	1,2	1 R 0,0 - 360,0 Rundtlysende

Fyrnr. Kartnr.	Område Navn Beliggenhet	Posisjon	Karakter	Lys høyde [m]	Beskrivelse Høyde over grunnen [m]	Lysvidde R G W	Sektor - farge - retning - beskrivelse
107611 16	Stavanger Kuppholmen Kuppholmen	58 59.1303 005 46.2256	Iso W 2s	10,3	HIB på stang 5,5	   1.2	1 W 0,0 - 360,0 Rundtlysende
107617 16	På Austre Svartskjerbåen Austre Svartskjerbåen Kistesundet	59 00.1334 005 45.6694	Iso G 2s	8,0	HIB på stang 10,0	   1.4	1 G 0,0 - 360,0 Rundtlysende
107618 16	SV av Langøya Langøya SV Kistesundet	59 00.0891 005 46.0278	Iso R 2s	8,0	HIB på stang 12,0	   1.7	1 R 0,0 - 360,0 Rundtlysende
107621 16	Stavanger Roaldsøy NØ Roaldsøy NØ	58 59.8188 005 46.1273	Fast G lvs	5,5	HIB på stang 5,5	   1.5	1 G 0,0 - 360,0 Rundtlysende
107631 16	Stavanger Engøysnaget Øst av Engøysnaget	58 58.9688 005 45.0260	Fast G lys	5,1	HIB på stang 7,5	   1.2	1 G 0,0 - 360,0 Rundtlysende
107634 16	Stavanger Dynamittskjeret Vest av Dynamittskjæret	58 59.2908 005 45.2836	Fast R lvs	5,9	HIB på stang 7,9	   1.2	1 R 0,0 - 360,0 Rundtlysende
107636 16	Stavanger Ormøy Ormøy S pynt	58 59.1545 005 45.7151	Fast R lys	4,4	HIB på stang 3,7	   1.2	1 R 0,0 - 360,0 Rundtlysende
107637 16	Stavanger Steinsøyskjeret SØ av Steinsøy	58 59.1087 005 45.5520	Fast G lvs	4,7	HIB på stang 6,3	   1.1	1 G 0,0 - 360,0 Rundtlysende
107646 16	Stavanger Bybrua Syd på grasholmen	58 58.4795 005 44.8381	Fast R lys	5,5	HIB på stang	   0.8	1 R 0,0 - 360,0 Rundtlysende
107647 16	Stavanger Verven Nord om Bananvika	58 58.4036 005 44.7464	Fast G lvs	5,5	HIB på stang	   0.8	1 G 0,0 - 360,0 Rundtlysende
107648 16	Stavanger Grasholmskjæret Øst av Grasholmen	58 58.5590 005 45.0230	Fast R lys	5,4	HIB på stang	   0.8	1 R 0,0 - 360,0 Rundtlysende
107651 16	Stavanger Strømsteinen I sjøen utenfor Strømsteinen	58 58.4303 005 45.0571	Fast G lvs	4,5	HIB på stang 6,5	   0.8	1 G 0,0 - 360,0 Rundtlysende
107652 16	Stavanger Grasholmbrygga V Grasholmbrygga båtforening	58 58.4968 005 44.5385	Fast R lys	2,0	Lanterne på stang 1,5	   2.5	
107653 16	Stavanger Grasholmbrygga Ø Grasholmen båtforening	58 58.4952 005 44.5631	Fast G lvs	2,0	Lanterne på stang 1,5	   2.5	

Fyrnr. Kartnr.	Område Navn Beliggenhet	Posisjon	Karakter	Lys høyde [m]	Beskrivelse Høyde over grunnen [m]	Lysvidde R G W	Sektor - farge - retning - beskrivelse				
107654 16	Stavanger Grasholmkroken V Grasholmen båtforening	58 58.4880 005 44.7024	Fast R lvs	2,0	Lanterne på stang 1,5	2,5					
107655 16	Stavanger Grasholmkroken Ø Grasholmen båtforening	58 58.4868 005 44.7195	Fast G lvs	2,0	Lanterne på stang 1,5	2,5					
107700 16	Stavanger Pannevigodden Gandsfjord	58 57.7147 005 46.1552	Oc (2) WRG 8s	4,2	Lyktehus på stativ 6,0	4,4 4,4 5,2	1 G 2 W 3 R 4 G 5 W 6 R	154,1 - 185,6 185,6 - 209,8 209,8 - 259,1 259,1 - 353,9 353,9 - 5,9 5,9 - 7,3		Fra inn på land ved Pannevigodden til klar Ø av Kuppholmen Til klar NV av Lindøys V-re odde Til mellom Stora og Litra Marøya Til klar Ø av Gandsflua lanterne og V av Einerneset Til klar Ø av Fiskanaset Til innover Ramsvikodden og inn mot Fiskanaset	
107701 16	Stavanger Fladaskjeret Gansfjorden	58 58.4808 005 48.0386	Iso R 4s	5,5	Lanterne på stang 5,7	2,1	1 R	0,0 - 360,0		Rundtlysende.	
107702 16	Stavanger Stora Marøya Gansfjorden	58 57.4787 005 47.1765	Iso G 2s	5,0	Lanterne på stang 6,9	2,3	1 G	0,0 - 360,0		Rundtlysende.	
107800 16	Stavanger Gandsflua SV av Stora Marøya	58 57.1637 005 46.4294	FI R 3s	7,2	Lanterne på stativ 13,5	2,2	1 R	0,0 - 360,0		Rundtlysende	
107902 16	Gandsfjorden Aspernesgrunnen	58 51.9923 005 45.2337	Q R	4,8	Lanterne på stang	2,2	R	0,0 - 360,0			
108200 132	Høgsfjorden Tingholmen Holmens n pynt	58 58.3063 005 52.7971	Oc (2) WRG 8s	7,8	Lyktehus på underbygning 6,5	6,4 6,4 7,4	1 G 2 W 3 R 4 G 5 W 6 R 7 G 8 W 9 R 10 G 11 W 12 R	55,9 - 75,0 75,0 - 78,8 78,8 - 114,6 114,6 - 138,0 138,0 - 146,2 146,2 - 156,8 156,8 - 167,5 167,5 - 179,6 179,6 - 247,7 247,7 - 275,2 275,2 - 294,9 294,9 - 308,5		Fra innpå Brattholmen til klar N av Torvaskjera og klar 3,7m grunnen Til klar S av sørligste Teistholmen Til klar NØ av Store Teistholmen Til klar NØ av Revingsgrunnen 11m grunne Til klar SV av Horge Til klar Ø av Horge Til klar Ø av Hidlekjerringa varde Til klar V av Makrellsteinen HIB Til klar SØ av Fiskevigneset Til klar S av Regsneset Til klar NØ av Håbakkhammaren og klar NØ av Vierneset Til innpå Tingholmen.	
108300 132	Høgsfjorden Aspøy Øyas ø pynt	58 55.9972 005 59.5402	Oc WRG 6s	5,0	Lyktehus 3,0	4,4 4,4 5,2	1 G 2 W 3 R 4 G 5 W 6 R	115,9 - 133,1 133,1 - 180,1 180,1 - 282,6 282,6 - 308,3 308,3 - 312,8 312,8 - 316,7		Fra inn på land ved Horpevigneset til klar NØ av nærmeste land ved Hammars Til klar V av Arholmen Til klar S av Lerangshammaren Til klar SV av Oaneset Til klar NØ av Adnøya Til innpå Aspøy.	



Fyrnr. Kartnr.	Område Navn Beliggenhet	Posisjon	Karakter	Lys høyde [m]	Beskrivelse Høyde over grunnen [m]	Lysvidde R G W	Sektor - farge - retning - beskrivelse
108500 132	Lysefjorden Bergsholmen L.Bergsholmen	58 56.0804 006 06.3031	Oc (2) WRG 8s	20,0	Lyktehus	3,7	1 G 357,9 - 19,3 Fra inn på land ved Giskalineset til klar VNV av Forsand HIB
					0,0	3,7	2 W 19,3 - 23,6 Til klar ØSØ av Oanes HIB og klar ØSØ av Nipo
					4,4	3 R 23,6 - 108,0 Til innover land ved Høllesli	
						4 G 108,0 - 220,1 Til klar SØ av slaggrunnen ved Fantagjuvet	
						5 W 220,1 - 221,9 Til klar NV av Helleren	
						6 R 221,9 - 226,2 Til innover land ved Helleren i Vikavågen.	
108520 132	Lysefjorden Oanes	58 54.1101 006 04.5341	Fast R lys	5,5	HIB på stang	2,9	1 R 0,0 - 360,0 Lanterner rundtlysende rød
					12,1		
108521 132	Lysefjorden Forsand	58 53.9968 006 05.0366	Fast G lvs	5,4	HIB på stang		1 G 0,0 - 360,0 Lanterner rundtlysende grønn
					11,6	2,9	
108600 132	Lysefjorden Kvassnos Kvassnes	58 58.3197 006 11.6161	FI G 3s	7,0	Lanterne på stang		1 G 0,0 - 360,0 Rundtlysende
					3,5	5,1	
108800 132	Lysefjorden Lysefjord Fjordens n side	59 01.0193 006 20.4332	Iso WRG 6s	7,0	Lyktehus	6,4	1 G 257,5 - 259,1 Fra inn på land øst om lykten til klar SSØ av odden øst av Håhellerneset
					3,0	6,4	2 W 259,1 - 266,1 Til klar N av neset mellom Tjuvheller og Kvernahaugen
						7,4	3 R 266,1 - 49,9 Til innover laned ved Mulavig
							4 G 49,9 - 62,2 Til klar NV av Mulen
							5 W 62,2 - 66,7 Til klar av neset øst for Skitvika
							6 R 66,7 - 81,6 Til innover land ved Sandvika.
109000 132	Lysefjorden Geitanes På Geitaneset	59 02.5371 006 34.9179	Oc WRG 6s	4,8	Lyktehus	6,4	1 G 49,4 - 73,7 Fra inn på land ved Skarvasættet til klar N av Flørneset
					4,3	6,4	2 W 73,7 - 77,9 Til klar S av Kallasteinneset
						7,4	3 R 77,9 - 80,9 Til klar S av Håhellerneset
							4 G 80,9 - 247,6 Til klar SSØ av Måkastein
							5 W 247,6 - 253,5 Til klar N av nærmeste land på sørsiden av Lysefjorden inn mot Lysebotn
							6 R 253,5 - 272,3 Til inn på land øst for Geitaneset.
109500 16	Ryfylkefjordene Lindøysund Lindøyas N-pynt	58 59.5976 005 48.4457	Oc WRG 6s	8,0	Lyktehus	3,6	1 G 36,5 - 39,0 Fra innover land på Lindøy til klar NV av Lindøy SV HIB
					3,0	3,6	2 W 39,0 - 47,4 Til klar SØ av Vassøykalven
						4,3	3 R 47,4 - 148,7 Til klar NØ av Vassøytåna
							4 G 148,7 - 161,6 Til klar Ø av Odda
							5 W 161,6 - 164,1 Til klar V av Revingen
							6 R 164,1 - 185,4 Til klar Ø av Revingen lanterne
							7 G 185,4 - 199,5 Til klar Ø av Hidle
							8 W 199,5 - 205,0 Til klar NV av Horge
							9 R 205,0 - 212,5 Til innover land Horge
							10 G 212,5 - 220,8 Til klar SØ av Horge
							11 W 220,8 - 257,2 Til klar N av Kobbholmflu HIB
							12 R 257,2 - 260,8 Til innover Lindøy.
109552 16	Stavanger Nordvika	58 59.4978 005 48.2918	Fast R lvs	7,5	HIB på stang	2,1	1 R 0,0 - 360,0 Lanterner rundtlysende rød
					5,3		

Fyrnr. Kartnr.	Område Navn Beliggenhet	Posisjon	Karakter	Lys høyde [m]	Beskrivelse Høyde over grunnen [m]	Lysvidde R G W	Sektor - farge - retning - beskrivelse
109553 16	Stavanger Vassøykalven Vassøykalven S-pynt	58 59.3329 005 47.6444	Fast G lvs	6,7	HIB på stang 7,5	2,1	1 G 0,0 - 360,0 Rundtlysende
109554 16	Stavanger Lindøy, SV	58 59.3521 005 48.1769	Fast R lvs	6,3	HIB på stang 5,5	2,1	1 R 0,0 - 360,0 Lanternen rundtlysende rød
109556 16	Stavanger Lindøygrunnen Hellesøysundet	58 59.1412 005 48.6802	Fast R lvs	5,7	HIB på stang 7,5	2,7	1 R 0,0 - 360,0 Rundtlysende
109557 16	Stavanger Tunsøy, N	58 59.0908 005 48.9761	Fast G lvs	6,5	HIB på stang 5,5	2,9	1 G 0,0 - 360,0 Lanternen rundtlysende grønn
109558 16	Stavanger Hellesøykaaien Hellesøy	58 59.1101 005 49.2918	Fast R lvs	4,3	HIB på stang 5,4	2,9	1 R 0,0 - 360,0 Lanternen rundtlysende rød
109560 16	Stavanger Hellesøy, Ø	58 59.0509 005 49.2735	Fast R lvs	6,4	HIB på stang 5,5	2,9	1 R 0,0 - 360,0 Lanternen rundtlysende rød
109561 16	Stavanger Tunsøyflua	58 58.8733 005 49.0333	Fast G lvs	5,7	HIB på stang 8,4	2,9	1 G 0,0 - 360,0 Lanternen rundtlysende grønn
109562 16	Stavanger Rausteinskjera	58 58.7415 005 48.4591	Iso W 4s	6,5	HIB på stang 5,5	2,5	1 W 0,0 - 360,0 Lanternen rundtlysende hvit
109563 16	Stavanger Bukholmen, NV	58 58.5800 005 49.0242	Fast G lvs	4,9	HIB på stang 7,1	2,7	1 G 0,0 - 360,0 Lanternen rundtlysende grønn
109564 16	Stavanger Kalvøy, V V av Kalvøy	58 58.6080 005 49.5728	Fast R lvs	5,9	HIB på stang 5,5	2,9	1 R 0,0 - 360,0 Rundtlysende
109565 16	Stavanger Tytterbærholmen, NØ	58 58.5835 005 49.4348	Fast G lvs	5,2	HIB på stang 7,7	2,9	1 G 0,0 - 360,0 Lanternen rundtlysende grønn
109566 16	Stavanger Tyttebærdsd., Ø Vest av Kalvøy	58 58.4384 005 49.6026	Fast R lvs	5,5	HIB på stang 8,6	2,9	1 R 0,0 - 360,0 Lanternen rundtlysende rød
109567 16	Stavanger Tyttebærsundet V Ø på Tytterbærholmen	58 58.4352 005 49.5645	Fast G lvs	5,5	HIB på stang 5,7	2,9	1 G 0,0 - 360,0 Rundtlysende
109568 16	Stavanger Uskakalven	58 57.8488 005 50.6566	Fast R lvs	5,8	HIB på stang 7,4	2,9	1 R 0,0 - 360,0 Lanternen rundtlysende rød





































Fyrnr. Kartnr.	Område Navn Beliggenhet	Posisjon	Karakter	Lys høyde [m]	Beskrivelse Høyde over grunnen [m]	Lysvidde R G W	Sektor - farge - retning - beskrivelse				
109569 16	Stavanger Tyttebærholmflua	58 58.3546 005 49.4803	Fast G lvs	5,1	HIB på stang 8,2		1	G	0,0	- 360,0	Lanternen rundtlysende grønn
109574 16	Stavanger Hestvikflua	58 56.2069 005 50.9562	Fast R lvs	5,5	HIB på stang 8,3		1	R	0,0	- 360,0	Lanternen rundtlysende rød
109575 16	Stavanger Hommersåkholmen	58 56.1517 005 50.5852	Iso W 2s	5,8	HIB på stang 8,3		1	W	0,0	- 360,0	Lanternen rundtlysende hvit
109580 14	Stavanger Nova	58 56.2615 005 49.5774	Fast R lvs	10,0	HIB på stang 5,6		1	R	0,0	- 360,0	Lanternen rundtlysende rød
109581 14	Stavanger Riskaholmane	58 56.1086 005 49.1004	Q G	6,7	Lanterne på stang 5,6		1	G	0,0	- 360,0	Rundtlysende grønn
109591 16	Stavanger Marøysteinen	58 58.1577 005 47.2012	Q W	4,1	Lanterne på stang 7,7		1	W	0,0	- 360,0	Rundtlysende hvit.
109592 16	Stavanger Fladaskjærgrunnen	58 58.3072 005 48.2590	VQ R 0.5s	4,2	Lanterne på stang 7,5		1	R	0,0	- 360,0	Rundtlysende rød
109600 16	Ryfylkefjordene Revingen Horgefjord	58 59.9925 005 48.3704	Iso W 2s	6,3	Lanterne på stang 7,6		1	W	0,0	- 360,0	Rundtlysende.
109604 16	Ryfylkefjordane Horge Sørpynten av Horge	59 00.7966 005 50.1263	VQ (6) W LFI 10s	7,0	Lanterne på stang 8,0		1	W	0,0	- 360,0	Rundtlysende
109700 132	Ryfylkefjordene Knibringen Idsefjord	59 00.3485 005 54.4883	Oc (2) WRG 8s	6,7	Lyktehus 3,0		1	G	221,6	- 270,8	Fra innpå land ved Krossneset til klar S av Raunane SV lanterne
							2	W	270,8	- 276,6	Til klar N av Hinnarholmen
							3	R	276,6	- 2,0	Til klar V av Risholmen
							4	G	2,0	- 71,9	Til klar N av Kobbholmflua lanterne
							5	W	71,9	- 74,5	Til klar S av Herda lanterne
							6	R	74,5	- 124,6	Til over grunnene NV for Knibringen
109722 132	Ryfylkefjordene Raunane, SV	59 00.4030 006 00.8927	Q R	5,7	Lanterne på stang			R	0,0	- 360,0	
109723 132	Ryfylkefjordene Kobbholmflua Kobbholmflua	59 00.0996 005 53.2177	Iso G 2s	5,5	HIB på stang		1	G	0,0	- 360,0	Lanternen rundtlysende grønn
109724 132	Ryfylkefjordene Herda På Herda	59 00.3007 005 53.8209	Fast R lys	4,9	HIB på stang 11,5		1	R	0,0	- 360,0	Rundtlysende

Fyrnr. Kartnr.	Område Navn Beliggenhet	Posisjon	Karakter	Lys høyde [m]	Beskrivelse Høyde over grunnen [m]	Lysvidde R G W	Sektor - farge - retning - beskrivelse				
109725 132	Ryfylkefjordene Larsholmflu Larsholmflu	59 00.1296 005 53.8332	Fast G lvs	5,5	HIB på stang		1	G	0,0	- 360,0	Rundtlysende
109732 132	Ryfylkefjordene Langholmgrunnen Langholmgrunnen	58 59.6466 005 54.0424	Fast R lvs	6,1	HIB på stang 12,0		1	R	0,0	- 360,0	Rundtlysende
109733 132	Ryfylkefjordene Tangane Tangane	58 59.6698 005 54.3382	Fast G lvs	6,2	HIB på stang		1	G	0,0	- 360,0	Lanternen rundtlysende grønn
109900 16	Ryfylkefjordene Håhammaren Ved Jørpeland	59 00.5377 006 02.9688	Oc WRG 6s	8,3	Lyktehus 4,0		1	G	305,7	- 316,2	Fra innover land til klar V av neset ved Jøssang
							2	W	316,2	- 319,3	Til klar Ø av Botnehagen
							3	R	319,3	- 62,2	Til klar N av nordligste Svinnesholmane
							4	G	62,2	- 68,1	Til klar NV av Odda på Idsal
							5	W	68,1	- 78,7	Til klar S av Raunane lanterne
							6	R	78,7	- 148,4	Til innover land NV av Håhammaren.
109926 16	Ryfylkefjordene Jørpeland Jørpeland	59 00.8014 006 02.4639	Iso R 2s	5,5	HIB på stang		1	R	0,0	- 360,0	Lanternen rundtlysende rød
109927 132	Ryfylkefjordene Stålverket Stålverket	59 00.9199 006 02.2885	Fast G lvs	5,0	HIB på stang		1	G	0,0	- 360,0	Rundtlysende
109930 132	Ryfylkefjordene Jørpelandsholmen Jørpeland	59 01.0274 006 01.7278	Iso R 4s	6,0	Lanterne på stang 9,0		1	R	0,0	- 360,0	Rundtlysende
110000 16	Ryfylkefjordene Klovningen N for Sandøya	59 01.5722 005 46.4980	Oc (2) WRG 8s	14,0	Lyktehus 3,0		1	G	49,4	- 64,6	Fra innover Hundvåg til klar N av 11m Lundegrunnen og klar N av Kråkenes
							2	W	64,6	- 78,2	Til klar S av 7,6m Kobbholmflu og klar S av Litle Storholmen
							3	R	78,2	- 190,6	Til midt i løpet mellom Åmøy og Lyrasteinen stang
							4	G	190,6	- 207,3	Til klar Ø av østre Lyrasteinen stang
							5	W	207,3	- 208,3	Til klar V av Hille Kjæøy lanterne
							6	R	208,3	- 231,6	Til klar SØ av Hidlekjæøya lanterne
							7	G	231,6	- 254,8	Til klar S av Hidleneset
							8	W	254,8	- 283,8	Til klar N av Horge
							9	R	283,8	- 289,9	Til innover land Horge
							10	G	289,9	- 295,5	Til klar SV av Horge
							11	W	295,5	- 301,3	Til klar NØ av Odda
							12	R	301,3	- 315,9	Til innover Odda.
110100 16	Ryfylkefjordene Skaraberg	59 01.9066 005 42.4570	Iso R 2s	20,0	Lanterne på stang 0,0		1	R	0,0	- 360,0	Rundtlysende.
110200 16	Ryfylkefjordene Hidlekjæøya	59 02.3382 005 47.4046	FI G 3s	4,5	Lanterne på stang 7,0		1	G	0,0	- 360,0	Rundtlysende.

Fyrnr. Kartnr.	Område Navn Beliggenhet	Posisjon	Karakter	Lys høyde [m]	Beskrivelse Høyde over grunnen [m]	Lysvidde R G W	Sektor - farge - retning - beskrivelse
110310 16	Ryfylkefjordene Vågholmen	59 02.0413 005 45.0668	Iso R 2s	8,5	HIB på stang	2,7	R 0,0 - 360,0
110411 16	Ryfylkefjordene Storholmen	59 01.8599 005 45.0704	Iso G 2s	8,6	HIB på stang	2,7	G 0,0 - 360,0
110600 16	Ryfylkefjordene Åmøy Fuglaneset	59 02.8985 005 46.5884	Oc WRG 6s	4,5	Lyktehus på stativ 6,0	6,9 6,9 7,9	1 G 127,3 - 130,2 Fra innenfor Torøya varde til klar NØ av Torøya varde 2 W 130,2 - 133,7 Til klar SV av Fenes 3 R 133,7 - 155,2 Til innover land ved Ormaneset 4 G 155,2 - 190,3 Til klar Ø av Gongenes og Gongenesflua 5 W 190,3 - 192,3 Til klar V av Kovaholmen 6 R 192,3 - 222,4 Til klar SØ av Halsen 7 G 222,4 - 229,2 Til klar SØ av sydligste Taade 8 W 229,2 - 233,0 Til klar NV av Aadnaskjera 9 R 233,0 - 292,7 Til klar NØ av Hidlekjøya (ny) 10 G 292,7 - 339,1 Til klar ØNØ av Revingen varde 11 W 339,1 - 346,7 Til klar Ø av Odda 12 R 346,7 - 352,6 Til innpå Odda
110640 16	Ryfylkefjordene Hidlekjeøya, Ø Nord om Studhammaren, Hidle	59 02.3362 005 48.0613	VQ R 0.5s	5,9	Lanterne på stang 9,4	2,1	1 R 0,0 - 360,0 Rundtlysende
110642 16	Ryfylkefjordene Litle Prestholmen Nordvest om Hidle	59 03.0957 005 48.3114	Q R	7,5	Lanterne på stang 5,0	2,2	1 R 0,0 - 360,0 Rundtlysende
110700 16	Ryfylkefjordene Torøya Mastrafjord	59 05.0476 005 41.3706	FI W 3s	8,4	Lanterne på varde 8,3	6	1 W 0,0 - 360,0 Rundtlysende
110800 16	Ryfylkefjordene Heimdrag Mastrafjord	59 04.0605 005 42.7765	Q W	8,5	Lanterne på stang 7,7	5,2	1 W 0,0 - 360,0 Rundtlysende
110802 16	Ryfylkefjorden Skorpeskjer	59 03.5055 005 42.1841	FI R 3s	9,2	Lanterne på stang 6,3	2,4	1 R 0,0 - 360,0 Rundtlysende.
110803 16	Ryfylkefjordene Skorpeskjergrunnen Skorpeskjergrunnen	59 03.5836 005 42.1453	FI G 3s	4,0	Lanterne på stang 7,5	2,4	1 G 0,0 - 360,0 Rundtlysende
110900 16	Ryfylkefjordene Skarvaskjeret Mastrafjord	59 03.0975 005 41.3220	Q G	5,6	Lanterne på varde 8,2	3,1	1 G 0,0 - 360,0 Rundtlysende.

Fyrnr. Kartnr.	Område Navn Beliggenhet	Posisjon	Karakter	Lys høyde [m]	Beskrivelse Høyde over grunnen [m]	Lysvidde R G W	Sektor - farge - retning - beskrivelse
111000 16	Ryfylkefjordene Linesundet Tørrskjæret, Sundets Ø side	59 02.6374 005 40.8351	Oc WRG 6s	4,1	Lyktheus på varde 3,8	2,2 2,2 2,7	1 G 318,2 - 332,5 Til klar SV-av Åmøy og klar Ø av Littleholmen 2 W 332,5 - 333,9 Til klar Ø av Littleholmen 3 R 333,9 - 39,2 Til klar NV av Raunegrunden stang 4 G 39,2 - 42,0 Til klar SØ av nes S av Bru 5 R 42,0 - 74,7 Til klar S av stang ved N. Kupholmen 6 G 74,7 - 115,3 Til klar N av Kobbholmen 7 W 115,3 - 119,4 Til klar S av stein SV side av Lamholmen 8 R 119,4 - 193,6 Til midt i seilløpet under Linesundet bru 9 G 193,6 - 233,7 Til inn på Vestre Åmøy
111001 16	Linesundet Åmøybro østre Åmøybro pillar 5	59 02.8930 005 40.9730	Fast G lvs	2,0	Lanterne på bro	2,5	1 G 0,0 - 360,0 Rundtlysende
111002 16	Linesundet Åmøybro vestre Åmøybro pillar 4	59 02.8985 005 40.9453	Fast R lvs	2,0	Lanterne på bro	2,5	1 R 0,0 - 360,0 Rundtlysende
111200 16	Ryfylkefjordene Austnesgrunnen	59 02.5813 005 40.2822	Q G	5,0	Lanterne på stang 8,0	2	1 G 0,0 - 360,0 Rundtlysende.
111300 16	Ryfylkefjordene Linegrunnen Lineosen	59 02.1415 005 39.9131	FI W 3s	6,2	Lanterne på stang 10,0	2	1 W 0,0 - 360,0 Rundtlysende
111400 16	Ryfylkefjordene Persholmen Persholmen	59 01.5389 005 39.9100	Q W	13,0	Lanterne på stang 4,4	2,3	1 W 0,0 - 360,0 Rundtlysende
111622 16	Ryfylkefjordene Laaderflu Mastrafjorden	59 06.7758 005 35.1295	Q R	9,7	Lanterne på stang	1,9	1 R 0,0 - 360,0 Rundtlysende
111700 16	Ryfylkefjordene Mastrafjord Klosterøyas n pynt	59 06.5166 005 35.7489	Oc WRG 6s	4,5	Lyktheus 5,0	3,9 3,9 4,6	1 G 89,7 - 100,3 Fra inn over Lamholmen til klar N av holme på Lamholmens N side 2 W 100,3 - 115,8 Til klar V av Låderflua lanterne 3 R 115,8 - 144,1 Til klar Ø av Låderflua lanterne og klar Ø av Låderholmen 4 G 144,1 - 287,3 Til klar SV av land ved Hegning og klar SV av 2,2m grunne 5 W 287,3 - 289,9 Til klar N av ytterste molo ved Høgvaldstad 6 R 289,9 - 290,4 Til klar N av ytterste molo ved Høgvaldstad.
111800 132	Ryfylkefjordene Kvednaneset Innløpet til Tau	59 03.7636 005 54.3856	Oc WRG 6s	4,6	Lyktheus på stativ 9,0	3,6 3,6 4,3	1 G 215,3 - 230,6 Fra inn mot fergekaien til klar SØ av nes Ø av Kvednaneset 2 W 230,6 - 265,4 Til klar N av Sagholmen lanterne 3 R 265,4 - 346,7 Til klar V av Prestaneset 4 G 346,7 - 20,5 Til klar NV av Makrellsteinen lanterne 5 W 20,5 - 51,3 Til klar SØ av Hidleneset 6 R 51,3 - 85,5 Til klar S av Hidlekjerringa varde 7 G 85,5 - 103,9 Til klar SSV av Harholmen.
111851 132	Ryfylkefjordene Makrellsteinen Makrellsteinene	59 01.5410 005 53.0584	Fast G lvs	5,5	HIB på stang 10,5	2,9	1 G 0,0 - 360,0 Rundtlysende

Fyrnr. Kartnr.	Område Navn Beliggenhet	Posisjon	Karakter	Lys høyde [m]	Beskrivelse Høyde over grunnen [m]	Lysvidde R G W	Sektor - farge - retning - beskrivelse				
111852 16	Ryfylkefjordene Hidleneset Sørspissen av Hidle	59 02.1477 005 49.8752	Q R	8,9	Lanterne på stang 7,8	2,2 2,2 2,2	1	R	0,0	- 360,0	Rundtlysende
111853 132	Ryfylkefjordene Kyrkjeflua Kyrkjeflua	59 01.6004 005 53.9811	Fast G lvs	5,5	HIB på stang	3,7 3,7 3,7	1	G	0,0	- 360,0	Lanternen rundtlysende grønn
111854 16	Ryfylkefjordene Studhammaren Øst av Studhammaren	59 02.8247 005 50.0418	Fast R lvs	5,0	HIB på stang	2,9 2,9 2,9	1	R	0,0	- 360,0	Lanternen rundtlysende rød
111856 16	Ryfylkefjordene Maglaholmen Nord om Maglaholmen	59 03.2925 005 49.4153	Fast R lvs	6,0	HIB på stang	2,9 2,9 2,9	1	R	0,0	- 360,0	Lanternen rundtlysende rød
111857 132	Ryfylkefjordene Sagholmen innseiling til Tau	59 03.7250 005 54.4986	Fast G lvs	5,0	HIB på stang 8,0	2,1 2,1 2,1	1	G	0,0	- 360,0	Rundtlysende
111858 16	Ryfylkefjordene Fjæreflua Sørøst om Brimse	59 04.1681 005 50.0764	Q W	5,9	Lanterne på stang 10,9	4,5 4,5 4,5	1	W	0,0	- 360,0	Rundtlysende
111859 132	Ryfylkefjordene Harholmen Nordvest om Tau	59 04.0896 005 53.2243	Q G	8,0	Lanterne på stang 6,4	2,2 2,2 2,2	1	G	0,0	- 360,0	Rundtlysende
111900 16	Ryfylkefjordene Marshovet Hidlefjord	59 05.1327 005 53.4259	Iso WRG 6s	10,0	Lyktehus 3,3	7,1 7,1 8,1	1	G	9,0	- 10,5	Fra klar V av Harholmen. Til klar V av Harholmen
							2	W	10,5	- 19,7	Til klar SØ av Horge
							3	R	19,7	- 22,6	Til innover land Horge
							4	G	22,6	- 25,6	Til klar NV av Horge
							5	W	25,6	- 29,5	Til klar SØ av Hidle LA
							6	R	29,5	- 63,7	Til klar N av Fjæreflua lanterne
							7	G	63,7	- 68,1	Til klar NV av Espholmen
							8	W	68,1	- 72,6	Til klar SØ av Brimse
							9	R	72,6	- 85,3	Til innover land Brimse
							10	G	85,3	- 98,0	Til klar N av Stolsundholmen
							11	W	98,0	- 109,4	Til klar SV av Prestnesboen LA
							12	R	109,4	- 138,9	Til klar SV av Tåde lanterne
							13	G	138,9	- 152,5	Til klar NØ av Tåde
							14	W	152,5	- 160,4	Til klar SV av Tådeflua stang
							15	R	160,4	- 215,4	Til klar SØ av Sørvåggrunnen lanterne
							16	G	215,4	- 218,0	Til klar SØ av Buøyana
							17	W	218,0	- 219,1	Til klar NV av Ådnaskjera
							18	R	219,1	- 222,4	Til klar NV av Kue.
111962 16	Ryfylkefjordene Tåde Sørøst om Talgje	59 05.7134 005 52.5814	Q R	6,5	Lanterne på stang 10,4	2,2 2,2 2,2	1	R	0,0	- 360,0	Rundtlysende
111964 16	Ryfylkefjordene Sørvåggrunnen Øst om Fogn	59 07.7842 005 56.7610	Q R	5,5	Lanterne på stang 9,5	2,2 2,2 2,2	1	R	0,0	- 360,0	Rundtlysende

Fyrnr. Kartnr.	Område Navn Beliggenhet	Posisjon	Karakter	Lys høyde [m]	Beskrivelse Høyde over grunnen [m]	Lysvidde R G W	Sektor - farge - retning - beskrivelse
111966 16	Ryfylkefjordene Buøytangane Sørspissen på Buøy	59 08.8902 005 58.6966	VQ (6) W LFI 10s	6,0	Lanterne på stang 8,0	   4	1 W 0,0 - 360,0 Rundtlysende
111967 15	Ryfylkefjordene Fisterhammaren Ryfylkefjordene	59 10.8346 006 03.4801	Fast G lvs	6,2	HIB på stang 9,3	   2,9	1 G 0,0 - 360,0 Rundtlysende
111968 15	Ryfylkefjordene Litla Kvaløyna Ryfylkefjordene	59 12.0815 006 04.2288	Fast R lvs	8,8	HIB på stang 6,0	   2,9	1 R 0,0 - 360,0 Lanteren rundtlysende rød
111969 15	Ryfylkefjordene Espholmen Ryfylkefjordene	59 12.2032 006 04.6972	Fast G lvs	10,8	HIB på stang 6,0	   2,9	1 G 0,0 - 360,0 Lanteren rundtlysende grønn
112000 16	Ryfylkefjordene Talgje Øyas sø pynt	59 06.2163 005 51.5216	Oc WRG 6s	6,0	Lyktehus på stativ 5,5	   6,9 6,9 7,9	1 G 186,2 - 191,9 Fra inn på land på Nådøya til klar Ø av Fåholmflua stang 2 W 191,9 - 198,0 Til klar V av Oksa 3 R 198,0 - 228,8 Til klar SØ av Erenes 4 G 228,8 - 278,6 Til klar S av Tådeflua stang 5 W 278,6 - 298,3 Til klar NNØ av nordligste Tåde 6 R 298,3 - 339,8 Til klar VSV av nordenden på Harholmen 7 G 339,8 - 354,5 Til klar V av Makrellsteinen HIB 8 W 354,5 - 8,6 Til klar Ø av østligste punktet på Hille 9 R 8,6 - 22,9 Til klar NV av Fjæreflu lanterne 10 G 22,9 - 30,2 Til klar ØSØ av Halsen på Brimse.
112043 16	Ryfylkefjordene Kovaholmen Vest på Kovaholmen	59 05.2045 005 47.6714	Iso G 2s	8,0	HIB på stang 6,7	   2,9	1 G 0,0 - 360,0 Rundtlysende
112046 16	Ryfylkefjordene Skallen Ryfylkefjordene	59 06.2009 005 47.2847	Fast R lvs	5,0	HIB på stang	   2,3	1 R 0,0 - 360,0 Lanteren rundtlysende rød
112047 16	Ryfylkefjordene Prestnesboen Sørvest om Talgje	59 06.0999 005 48.8571	Q G	4,5	Lanterne på stang 7,9	   2,1	1 G 0,0 - 360,0 Rundtlysende
112060 16	Ryfylkefjordene Gardsgrunnane Ryfylkefjordene	59 05.8747 005 50.9707	Fast R lvs	5,0	HIB på stang	   2,3	1 R 0,0 - 360,0 Lanteren rundtlysende rød
112200 16	Årdalsfjorden Skoraneset Rogaland	59 08.0397 006 03.8883	Q G	5,1	Lanterne på stang 8,5	   2,9	1 G 0,0 - 360,0 Rundtlysende
112201 16	Årdalsfjorden Notaskjeret Rogaland	59 08.1024 006 04.0543	Q R	5,2	Lanterne på stang 8,0	   2,9	R 0,0 - 360,0
112202 16	Årdalsfjorden Småskjera Rogaland	59 08.2030 006 04.8194	VQ R 0,5s	4,4	Lanterne på stang 8,0	   3	R 0,0 - 360,0








































































Fyrnr. Kartnr.	Område Navn Beliggenhet	Posisjon	Karakter	Lys høyde [m]	Beskrivelse Høyde over grunnen [m]	Lysvidde R G W	Sektor - farge - retning - beskrivelse				
112203 16	Årdalsfjorden Kvannholmen Rogaland	59 08.4456 006 05.2989	Q G	4,5	Lanterne på stang 8,0		1	G	0,0	- 360,0	Rundtlysende
112400 16	Ryfylkefjordene Halaneset Nordskorneset	59 08.5191 006 04.0429	Iso R 4s	9,0	Lanterne på stang 5,0		1	R	0,0	- 360,0	Rundtlysende.
112500 16	Ryfylkefjordene Langholmen Årdalsfjord	59 08.4753 006 04.0840	Oc WRG 6s	4,8	Lyktehus 5,5		1	G	210,0	- 238,1	Fra innover land til klar SØ av land øst av Abalviga
							2	W	238,1	- 240,7	Til klar SØ av land øst av Abalviga og klar NV av 3.8 m grunnen ved Ågerholmen
							3	R	240,7	- 244,6	Til klar N av Krageneset
							4	G	244,6	- 265,6	Til klar sør av landet på nordsidenden av Årdalsfjorden
							5	W	265,6	- 266,6	Til klar N av Kvannholmen lanterne
							6	R	266,6	- 313,6	Til klar SV av Tjøreneset
							7	G	313,6	- 28,1	Til klar NV av Uraneset
							8	W	28,1	- 45,0	Til klar SØ av Kvera holmane
							9	R	45,0	- 55,6	Til klar NV av Kvera holmane
							10	G	55,6	- 68,3	Til klar NNV av Høylandsklubben
							11	W	68,3	- 69,5	Til klar S av Helgøy
							12	R	69,5	- 83,9	Til inn på land ved Nordskor.
112601 16	Fisterfjorden Lindøygrunnen SV av Lindøya	59 09.2562 005 56.7441	Q G	5,0	Lanterne på stang 8,0		1	G	0,0	- 360,0	Rundtlysende
112602 16	Fisterfjorden Kråka Kråka	59 09.3191 005 57.4666	Q W	4,5	Lanterne på stang 8,0		1	W	0,0	- 360,0	Rundtlysende
112603 16	Fisterfjorden Turkskeret	59 09.5680 005 56.0542		5,0	Lanterne på stang 8,0		1	G	0,0	- 360,0	Rundtlysende.
112681 16	Ryfylkefjordene Teistholmgrunnen Nordøst om Fogn	59 08.9274 005 57.1548	VQ G 0.5s	6,0	Lanterne på stang 8,5		1	G	0,0	- 360,0	Rundtlysende
112683 16	Ryfylkefjordene Søre Skarveskjer Fisterfjorden	59 09.3280 005 58.1825	Fast G lys	7,4	HIB på stang 5,2		1	G	0,0	- 360,0	Lanternen rundtlysende grønn
112787 16	Ryfylkefjordene Børøyholmane, S Sørvest om Børøyholmane, Børøy	59 10.2800 006 00.3542	Q G	4,5	Lanterne på stang 9,0		1	G	0,0	- 360,0	Rundtlysende
112789 15	Ryfylkefjordene Håganeset Ryfylkefjordene	59 10.8999 005 59.2845	Fast G lys	5,5	HIB på stang 9,0		1	G	0,0	- 360,0	Lanternen rundtlysende grønn




























Fyrnr. Kartnr.	Område Navn Beliggenhet	Posisjon	Karakter	Lys høyde [m]	Beskrivelse Høyde over grunnen [m]	Lysvidde R G W	Sektor - farge - retning - beskrivelse
112800 15	Ryfylkefjordene Ølesund Sundets ø side	59 13.1758 006 06.0810	Oc WRG 6s	9,3	Lyktehus på underbygning  6,5	6,4	1 R 36,8 - 38,5 Fra inn på land på Espeholmen til klar NV av Espeholmen
						6,4	2 G 38,5 - 185,5 Til klar Ø av Tjueneset
						7,4	3 W 185,5 - 228,8 Til klar NNV av Langhammaren
							4 R 228,8 - 251,8 Til klar SØ av Raunane varde
							5 G 251,8 - 256,0 Inn mot Askholmen.
112873 15	Ryfylkefjordene Raunane Hjelmeland	59 13.4857 006 07.4710	Q G	6,8	Lanterne på stang  7,8	2,3	1 G 0,0 - 360,0 Rundtlysende
112900 15	Ryfylkefjordene Jøsneset Jøsenfjord	59 15.6851 006 10.0262	Oc (2) WRG 8s	8,3	Lyktehus  3,3	8,1	1 G 242,8 - 248,3 Fra inn på land på land ved Jøsneset til klar SØ av Vardane
						8,1	2 W 248,3 - 253,5 Til klar NNV av Vikeneset
						9,2	3 R 253,5 - 256,3 Til klar N av Dunsane
							4 G 256,3 - 349,7 Til klar VSV av Mula
							5 W 349,7 - 5,6 Til inn i bukten ved Sande, vest av fergekai
							6 R 5,6 - 28,3 Til klar V av Kråka
							7 G 28,3 - 33,0 Til klar NNV av Raunane varde
							8 W 33,0 - 40,4 Til klar SØ av dampskipskaeien i Ølesund
							9 R 40,4 - 63,8 Til klar NNV av Tapp pynten
							10 G 63,8 - 67,2 Til klar N av Espeneset på Halsnøyana
							11 W 67,2 - 68,7 Til klar av neset ved Straumsvika på Ombo
							12 R 68,7 - 78,6 Til innover land på Porsberg SV av Jøsneset.
113000 15	Ryfylkefjordene Barkaneset Grunne SØ av Barkaneset	59 19.5358 006 05.1317	Iso WRG 4s	7,6	Lyktehus på stativ  6,5	5,4	1 G 184,0 - 194,3 Fra innover land ved Soleim til midt i Hestholmsundet
						5,4	2 R 194,3 - 299,7 Til 89m SV av landet ved Kleiva
						6,7	3 G 299,7 - 338,4 Til klar V av 4,6m Skarvagrunnen ved Skarvaneset
							4 W 338,4 - 348,5 Til klar Ø av nærmeste land ved Breidanaset
							5 R 348,5 - 29,8 Til innover Røykjanes
							6 G 29,8 - 62,1 Til klar NV av Jørstadskjera lanterne
							7 W 62,1 - 88,4 Til klar S av 9,6 m grunne SØ av Oksen
							8 R 88,4 - 98,0 Til innover land ved Giljeneset.
113090 15	Ryfylkefjordene Jelsahunden	59 19.8636 006 01.9007	Fast R lvs	6,2	HIB på stang  8,4	2,9	1 R 0,0 - 360,0 Rundtlysende
113091 15	Ryfylkefjordene Klubbaneset På land på nes v/ Klubbaneset	59 19.7150 006 02.3083	Fast G lys	11,3	HIB på stang  5,8	2,9	1 G 0,0 - 360,0 Rundtlysende
113093 15	Ryfylkefjordene Foreneset I sjøen vest av Foreneset	59 19.8108 006 05.8610	Fast G lvs	5,6	HIB på stang  9,2	2,9	1 G 0,0 - 360,0 Rundtlysende
113097 15	Ryfylkefjordene Smedvikholmen På Smedvikholmen i Bogsfjorden	59 19.4221 006 11.2065	Fast G lys	8,0	HIB på stang  5,7	2,9	1 G 0,0 - 360,0 Rundtlysende

Fyrnr. Kartnr.	Område Navn Beliggenhet	Posisjon	Karakter	Lys høyde [m]	Beskrivelse Høyde over grunnen [m]	Lysvidde R G W	Sektor - farge - retning - beskrivelse
113100 15	Ryfylkefjordene Kilaneset Erfjord	59 18.9476 006 15.9911	Iso WRG 6s	4,5	Lyktehus 3,0	5,2 5,2 6,6	1 R 339,7 - 353,0 Fra V av Tåneset til 55m V av Sandvikneset
							2 G 353,0 - 85,1 Til klar N av Stongnes
							3 W 85,1 - 86,6 Til klar S av Ormannsvikneset
							4 R 86,6 - 119,8 Til innover land ved Bøen
							5 G 119,8 - 137,8 Til 114m NØ av nærmeste land ved Sauaneset
							6 W 137,8 - 145,3 Til klar SV av 2,5m grunne SV av Osnes
							7 R 145,3 - 161,0 Til innover land ved Åssjøen.
113400 16	Ryfylkefjordene Vignes Finnøy v side	59 09.2819 005 46.3479	Oc WRG 6s	6,9	Lyktehus 3,0	6,9 6,9 7,9	1 G 330,5 - 346,3 Fra innover land til klar V av stang ved Bruarvigflaket
							2 W 346,3 - 350,0 Til klar Ø av Skallen HIB
							3 R 350,0 - 79,1 Til klar N av Flusteinen varde og klar S av Ryggjungskjæra
							4 G 79,1 - 152,6 Til klar Ø av Kalvhagflua stang
							5 W 152,6 - 165,0 Til klar V av Abalflua stang, Midflua 6,8m grunne og Nordflua 8,8m grunne i hvit sektor
							6 R 165,0 - 182,4 Til over land i Abalviga.
1134A 16	Ryfylkefjordene Ertensøyfluene mast Finnøy v side	59 09.5055 005 41.1243		0,0	Radiofyr, sirkulært 0,0		
113500 15	Ryfylkefjordene Høna N på Finnøy	59 12.1168 005 49.7514	Oc (2) WRG 8s	9,5	Lyktehus på stativ 13,0	6,6 6,6 7,6	1 G 55,1 - 71,0 Fra inn på land ved Mjøsnes til klar N av norligste Åtholmene
							2 W 71,0 - 98,5 Til klar S om Lyrgrunnen og klar S av Fureholmen
							3 R 98,5 - 102,1 Til over Lyrgrunnen
							4 G 102,1 - 105,5 Til klar N om Lyrgrunnen og klar S av Fureholmen
							5 W 105,5 - 109,2 Til klar S av Fureholmen og klar S av Ternekjær
							6 R 109,2 - 212,2 Til klar SØ av østre Kvellandsholmen lanterne
							7 G 212,2 - 236,7 Til klar SØ av sørligste pynten på Hidle
							8 W 236,7 - 277,1 Til klar N av Kjeringgrunnen lanterne
							9 R 277,1 - 302,2 Til inn på land ved Vardanes.
113600 16	Ryfylkefjordene Arsgrunnen Skudefjorden	59 08.2535 005 26.3281	Q (6) W LFI 15s	14,5	Lanterne på søyle 14,2	6,8	1 W 0,0 - 360,0 Rundtlysende.
							Racon Signal: Type:
113688 16	Ryfylkefjordene Mortavigneset Mortavigneset	59 08.5155 005 35.9993	Fast R lvs	14,0	HIB på stativ	2,3	R 0,0 - 360,0
113690 16	Ryfylkefjordene Mortaviga Mortaviga	59 08.3933 005 35.5847	Fast R lys	14,0	HIB på stativ	1,9	R 0,0 - 360,0
113691 16	Ryfylkefjordene Mortaviga molo Mortaviga	59 08.3972 005 35.3577	Fast G lvs	14,0	HIB på stativ	2	G 0,0 - 360,0
113692 16	Mortavika Mortavika indre molo På nordsiden av indre molo	59 08.3496 005 35.4273	Fast R lys	9,0	Lanterne på stativ med IB 8,0	1,8	1 R 0,0 - 360,0 Rundtlysende

Fyrnr. Kartnr.	Område Navn Beliggenhet	Posisjon	Karakter	Lys høyde [m]	Beskrivelse Høyde over grunnen [m]	Lysvidde R G W	Sektor - farge - retning - beskrivelse				
113694 16	Mortavika Mortavika kai Kaihjørnet på østsiden	59 08.3047 005 35.3618	Fast R lys	7,0	Lanterne på stativ 2,8	0,8	1	R	0,0	- 360,0	Rundtlysende
113704 16	Ryfylkefjordene Navarskjeret Ryfylkefjordene	59 08.1520 005 47.9307	Fast R lys	5,0	HIB på stang	3,4	1	R	0,0	- 360,0	Lanternen rundtlysende rød
113706 16	Ryfylkefjordene Vardaneset Ryfylkefjordene	59 08.3064 005 49.6166	Fast R lys	7,5	HIB på stang	3,4	1	R	0,0	- 360,0	Lanternen rundtlysende rød
113707 16	Ryfylkefjordene Fjellbergøyna Sørvest på Fogn	59 07.5094 005 52.5004	Q G	7,9	Lanterne på stang 6,4	4,7	1	G	0,0	- 360,0	Rundtlysende
113708 16	Ryfylkefjordene Espholmflua Ryfylkefjordene	59 08.4612 005 51.0054	Fast R lys	6,0	HIB på stang	3,4	1	R	0,0	- 360,0	Lanternen rundtlysende rød
113709 16	Ryfylkefjordene Ytstholmen Nordsiden av Ytstholmen	59 08.2286 005 53.0249	Fast G lys	9,2	HIB på stang 5,7	3,7	1	G	0,0	- 360,0	Rundtlysende
113710 16	Ryfylkefjordene Oppsalholmen I sjøen sør for Oppsalholmen	59 08.1243 005 53.6448	Fast R lys	6,0	HIB på stang 7,8	2,9	1	R	0,0	- 360,0	Rundtlysende
113711 16	Ryfylkefjordene Sauholmgrunnen I sjøen nord for Sauholmen	59 08.0591 005 53.5951	Fast G lys	6,2	HIB på stang 8,5	2,9	1	G	0,0	- 360,0	Rundtlysende
113713 16	Ryfylkefjordene Bøholmen På Bøholmen	59 08.4408 005 53.5316	Fast G lys	8,5	HIB på stang 5,5	3,7	1	G	0,0	- 360,0	Rundtlysende
113800 15	Ryfylkefjordene Øksnes Halsne v side Finnøyfjorden	59 12.2533 005 55.2115	Oc WRG 6s	9,5	Lyktehus 3,0	7,1 7,1 8,1	1 2 3 4 5 6 7 8 9 10 11 12 13 14	R G W R G W R G W R G W R G	346,9 358,5 17,9 24,0 81,1 88,7 90,4 134,3 167,0 171,3 173,9 176,9 179,3 190,0 190,0	- 358,5 - 17,9 - 24,0 - 81,1 - 88,7 - 90,4 - 134,3 - 167,0 - 171,3 - 173,9 - 176,9 - 179,3 - 190,0 - 220,1	Fra V av Storøy til klar V av Viglaren Til klar V av Oksa Til klar Ø av nærmeste land på Nådøya Til klar N av Kjerringgrunnen lanterne Til klar N av Høna lykt Til klar S av Fureholmen Til klar SV av Hidleholmen Til klar Ø av land ved Skallnes, klar av 5 m grunne Ø av Slåttholmen Til klar V av lanterne sør av Gapa Til over 7m grunne ved Gapaskjeret Til klar Ø av jernstang på Austrestaken Til klar V av nærmeste land på Klubbane Til klar V av grønn HIB i Eidssundet Til inn på land ved Øksnes.

Fyrnr. Kartnr.	Område Navn Beliggenhet	Posisjon	Karakter	Lys høyde [m]	Beskrivelse Høyde over grunnen [m]	Lysvidde R G W	Sektor - farge - retning - beskrivelse				
113818 15	Ryfylkefjordene <b>Kjerringgrunnen</b> I sjøen i Finnøyfjorden	59 11.8931 005 51.9969	VQ (3) W 5s	6,7	Lanterne på stang 8,7	   5,3	1	W	0,0	- 360,0	Rundtlysende
113820 15	Ryfylkefjordene <b>Eidsund, N</b> Eidssundet SV på Ombo	59 13.8325 005 55.7512	Iso R 4s	5,6	HIB på stang 4,0	   2,8	1	R	0,0	- 360,0	Rundtlysende
113821 15	Ryfylkefjordene <b>Eidssund, S</b> I sjøen sørvest på Ombo	59 13.7848 005 55.8212	Fast G lys	5,8	HIB på stang 7,7	   2,9	1	G	0,0	- 360,0	Rundtlysende
113822 15	Ryfylkefjordene <b>Eidsholmen</b> Eidsholmen sørvest på Ombo	59 13.8974 005 55.9187	Fast R lvs	8,3	HIB på stang 5,8	   2,9	1	R	0,0	- 360,0	Rundtlysende
113900 15	Ryfylkefjordene <b>Ombo</b> På Ombo V side	59 16.4673 005 55.4887	Iso WRG 2s	19,4	Lyktehus 6,0	   5,5 5,5 6,4	1	G	12,3	- 13,4	Fra innover land Hesthagen til klar V av Klubbane
							2	W	13,4	- 16,0	Til klar Ø av Hidle
							3	R	16,0	- 32,0	Til klar NV av Ladberget
							4	G	32,0	- 35,9	Til klar NV av Ådnaneset HIB
							5	W	35,9	- 38,0	Til klar SV av Kvellandsholmen
							6	R	38,0	- 92,0	Til klar S av lanterne S av Gapaskjeret
							7	G	92,0	- 130,1	Til klar NØ av stang Nordøstre Gapaskjergrunnen
							8	W	130,1	- 190,5	Til klar V av Flåge, tett NV av Foldøyna
							9	R	190,5	- 199,6	Til innover Foldøyna
							10	G	199,6	- 208,3	Til klar SØ av Foldøyna
							11	W	208,3	- 213,8	Til klar NV av Jørstadskjeret lanterne
							12	R	213,8	- 215,8	Til inn på land nordøst av lykten
113926 15	Ryfylkefjordene <b>Kvellandsholmen</b> Kvellandsholmen sø av Bjergøy	59 14.9693 005 53.1149	FI R 3s	9,5	Lanterne på stang 6,4	   5	1	R	0,0	- 360,0	Rundtlysende
113928 15	Ryfylkefjordene <b>Gapaskjer</b> Vestre Ombøfjorden	59 16.5723 005 54.1101	FI W 3s	5,8	Lanterne på stang 8,0	   5,3	1	W	0,0	- 360,0	Rundtlysende
113931 15	Ryfylkefjordene <b>Jørstadskjæret</b> I sjøen på nv-siden av Ombo	59 17.2345 005 56.9533	Q G	6,1	Lanterne på stang 8,3	   2,9	1	G	0,0	- 360,0	Rundtlysende
114000 15	Ryfylkefjordene <b>Helgøysund</b> Talgje Ø-pynt	59 13.4226 005 50.3862	Oc WRG 6s	6,5	Lyktehus 3,0	   3,9 3,9 4,6	1	R	163,0	- 267,7	Fra innover land på Talgje til over Helgøy
							2	G	312,5	- 318,6	Fra inn mot land på Helgøyhunden til klar SV av Helgøyhunden HIB
							3	W	318,6	- 328,7	Fra klar av Helgøyhunden HIB til klar NØ av Kjerringgrunnen lanterne
							4	R	328,7	- 337,3	Til innover land på søre Talgje og klar V av Kjerringgrunnen
114001 15	Ryfylkefjordene <b>Helgøysund, N</b> Helgøysundet	59 13.5317 005 50.3824	VQ G 0.5s	4,4	Lanterne på stang 7,0	   2,1	1	G	0,0	- 360,0	Rundtlysende.

Fyrnr. Kartnr.	Område Navn Beliggenhet	Posisjon	Karakter	Lys høyde [m]	Beskrivelse Høyde over grunnen [m]	Lysvidde R G W	Sektor - farge - retning - beskrivelse			
114002 15	Ryfylkefjordene Tjularflua	59 14.4425 005 50.3355	FI W 3s	4,0	Lanterne på stang 0,0	   4,1	W	0,0	- 360,0	
114024 15	Ryfylkefjordene Kunesgrunnen I sjøen nordvest av Helgøy	59 14.0140 005 51.5807	Q R	5,7	Lanterne på stang 8,2	   4,6	1 R	0,0	- 360,0	Rundtlysende
114027 15	Nord Hidle Ådnaneset Ådnaneset	59 14.4129 005 52.7401	Iso G 2s	5,0	HIB på stang 7,8	   3,4	1 G	0,0	- 360,0	Rundtlysende
114033 15	Ryfylkefjordene Helgøyhunden I sjøen på sørsiden av Helgøy	59 13.2153 005 50.7964	Iso G 4s	5,5	HIB på stang 8,8	   4	1 G	0,0	- 360,0	Rundtlysende
114035 15	Ryfylkefjordene Kremarholmskjæret På skjæret nordvest om Helgøy	59 13.8767 005 50.3238	Fast G lys	7,8	HIB på stang 5,8	   2,9	1 G	0,0	- 360,0	Rundtlysende
114036 15	Ryfylkefjordene Tjul På nordøst siden av Tjul	59 14.5661 005 50.0448	Fast R lvs	7,0	HIB på stang 5,8	   2,9	1 R	0,0	- 360,0	Rundtlysende
114038 15	Ryfylkefjorden Tjularkjeringa På nordsiden av Tjul	59 14.7632 005 49.6463	Fast R lys	6,3	HIB på stang	   2,9	1 R	0,0	- 360,0	Rundtlysende
114039 15	Ryfylkefjordene Aubønaset På sørsiden av Aubø	59 14.7289 005 50.3816	Iso G 4s	6,3	HIB på stang 5,8	   2,8	1 G	0,0	- 360,0	Rundtlysende
114041 15	Ryfylkefjordene Hestholmgrunnen Jernstang vest av Hestholmen	59 14.9199 005 49.4194	Fast W lys	5,2	HIB på stang 9,8	   3,4	1 W	0,0	- 360,0	Lanterne rundtlysende
114043 15	Ryfylkefjordene Stornes Storneset sydøst av Kyrkjøy	59 15.0293 005 49.3781	Fast G lvs	6,6	HIB på stang 5,6	   2,9	1 G	0,0	- 360,0	Lanterne rundtlysende
114100 15	Ryfylkefjordene Fårasundet Grunnasundholmen	59 16.0317 005 50.5475	Iso WRG 4s	9,5	Lyktehus 3,0	   3,4 3,4 4,5	1 G 2 W 3 R 4 G 5 W 6 R	346,9 - 355,4 355,4 - 3,7 3,7 - 75,2 120,1 - 149,1 149,1 - 190,2 190,2 - 206,3	Fra inn på Bjergøya til klar V av HIB Kalvanesgrunnen Til klar Ø av landet ved Ramsvik Til rett mot land på Kyrkjøy Fra inn på Kyrkjøy til klar NØ av Kyrkjøyna N lanterne Til klar V av Dyrholmen og klar V av slaggrunnen vestre Furaholmen Til inn på Furaholmane.	
114145 15	Ryfylkefjordene Kalvanesgrunnen I sjøen nordom Kalvaneset	59 15.7888 005 50.6311	Fast G lvs	6,3	HIB på stang 9,7	   2,9	1 G	0,0	- 360,0	Lanterne rundtlysende
114146 15	Ryfylkefjordene Kyrkjøyna Nordøstsiden av Kyrkjøy	59 15.9542 005 50.4329	Fast R lys	7,4	HIB på stang 5,7	   2,9	1 R	0,0	- 360,0	Lanterne rundtlysende

Fyrnr. Kartnr.	Område Navn Beliggenhet	Posisjon	Karakter	Lys høyde [m]	Beskrivelse Høyde over grunnen [m]	Lysvidde R G W	Sektor - farge - retning - beskrivelse				
114195 15	Ryfylkefjordene Søra Adnaholmflua Vestsørvest om Staup	59 16.4122 005 47.9865	FI W 3s	10,2	Lanterne på stativ 12,0	   5,2	1	W	0,0	- 360,0	Rundtlysende
114197 15	Ryfylkefjordene Staup På vestsiden av øya Staup	59 16.5725 005 48.6234	Q G	8,3	Lanterne på stang 5,3	   2,9	1	G	0,0	- 360,0	Rundtlysende
114199 15	Ryfylkefjordene Kyrkjøyna, N Nordsiden av Kyrkjøy	59 16.3046 005 49.9688	Q W	5,7	Lanterne på stang	   5	1	W	0,0	- 360,0	Rundtlysende
114500 17	Ryfylkefjordene Toftøy Toftøy s pynt Nedstrandfjorde	59 15.7308 005 40.1256	Oc (3) WRG 10s	12,3	Lyktehus på underbygning 5,5	   7,3 7,3 8,9	1	G	231,3	- 235,3	Fra innover land ved Toftøy til klar SØ av Tanganeset
							2	W	235,3	- 246,7	til klar NV av Norheimsøya
							3	R	246,7	- 290,5	til midt i sundet mellom Talgje og Kyrkjøy
							4	G	290,5	- 313,3	Til klar SV av Store Andregrunnen
							5	W	313,3	- 343,4	Til klar NØ av Lyregrunnen
							6	R	343,4	- 8,0	Til klar V av Tjelmen
							7	G	8,0	- 22,8	Til klar NV av Torr
							8	W	22,8	- 56,6	Til klar S av Rovetærne lykt
							9	R	56,6	- 64,0	Til innover land ved Stongshælen.
114501 17	Ryfylkefjordene Bakkavikholmane Ryfylkefjordene	59 16.1180 005 37.2130	FI G 5s	11,7	Lanterne på stativ 0,0	   5,6	1	G	0,0	- 360,0	Rundtlysende.
114502 17	Ryfylkefjordene Følge Følje	59 15.1908 005 34.6235	FI R 5s	10,2	Lanterne på stang 8,0	   5,6	1	R	0,0	- 360,0	Rundtlysende.
114600 17	Ryfylkefjordene Årviksundet Årvikundets S side	59 15.9178 005 32.7709	Oc WRG 6s	5,0	Lyktehus på stativ 7,0	   4 4 5,2	1	W	84,4	- 96,0	Fra klar N av 4,7m grunne V av lykten til klar S av sikkerhetssone ved Kårstø terminal
							2	R	96,0	- 162,8	Til 104 m V av Haugskjeret
							3	G	162,8	- 217,5	Til 108m SØ av Haugneset
							4	W	217,5	- 239,4	Til klar NV av Rypeneset
							5	R	239,4	- 248,1	Til klar S av Munkholmen
							6	G	248,1	- 278,1	Til klar S av Stonghælen
							7	W	278,1	- 301,4	Til klar NØ av Lygrunnen og Følje
							8	R	301,4	- 10,3	Til klar NV av Rovetærne lykt
							9	G	10,3	- 84,4	Til første grense.
114601 17	Ryfylkefjordene Billingen	59 15.0090 005 31.4338	Iso G 6s	10,3	Lanterne på søyle 0,0	   2,6	1	G	0,0	- 360,0	Rundtlysende.
114603 17	Ryfylkefjordene Billingen, øvre Falkeidflæet	59 15.0638 005 31.5950	Fast R lvs	14,5	Lanterne på stativ 14,0	   5,35	1	R	52,0	- 60,0	Overrettlinje leder klar SØ av rørledning








Fyrnr. Kartnr.	Område Navn Beliggenhet	Posisjon	Karakter	Lys høyde [m]	Beskrivelse Høyde over grunnen [m]	Lysvidde R G W	Sektor - farge - retning - beskrivelse
114700 15	Ryfylkefjordene Muslandsvåg På Lamholmen	59 19.6197 005 45.1922	Iso WRG 6s	9,4	Lyktehus 3,0	5.2 5.2 6.6	1 G 136,9 - 153,9 Fra innover land Skarpaneset til klar Ø av Laksaklubben
							2 W 153,9 - 161,8 Til klar V av 3,4m grunne inne i Muslandsvågen
							3 R 161,8 - 265,1 Til innover land ved Ramsvikhaugen
							4 G 265,1 - 282,9 Til 158m S av Tveitneset
							5 W 282,9 - 303,9 Til klar NØ av Austre Ternholmflu stang
							6 R 303,9 - 324,9 Til klar NØ av Norheimsøyana
							7 G 324,9 - 4,1 Til klar V av Andregrunnen stang
							8 W 4,1 - 26,0 Til klar Ø av Ternholmen
							9 R 26,0 - 40,1 Til innover Håskjeret.
115000 15	Ryfylkefjordene Nedstrand Tanganeset	59 20.2363 005 52.4975	Iso WRG 4s	6,5	Lyktehus 3,0	5.9 5.9 7.3	1 G 250,6 - 255,4 Fra innover Ommundsholmen til klar S av Vardnes
							2 W 255,4 - 262,9 Til klar N om Foldøya
							3 R 262,9 - 288,9 Til klar S av 6 m grunne sør av Oksen
							4 G 288,9 - 348,6 Til klar av Gapaskjeret lanterne
							5 W 348,6 - 353,8 Til klar Ø av Gebastneset
							6 R 353,8 - 9,9 Til klar V av Dyrholmen
							7 G 9,9 - 41,2 Til klar N av Norheimsøyana og klar N av Arsteingrunnen
							8 W 41,2 - 52,1 Til klar S av Litla Færøyna
							9 R 52,1 - 121,5 Til klar SV av stang og HIB midt i havna.
115048 15	Ryfylkefjordene Litla Færøyna På østsiden av Litla Færøyna	59 20.1578 005 52.0689	Fast R lvs	6,3	HIB på stang 8,8	1.6	1 R 0,0 - 360,0 Rundtlysende
115049 15	Ryfylkefjordene Svanholmen Nedstrand	59 20.5365 005 51.7296	Fast G lvs	5,8	HIB på stang 10,0	1.6	1 G 0,0 - 360,0 Rundtlysende
115100 15	Ryfylkefjordene Frøvikneset På Frøvikneset	59 22.8805 005 53.8091	Iso WRG 6s	13,0	Lyktehus 3,0	4.9 4.9 6.2	1 G 147,9 - 156,6 Fra innover mot Håneset til klar NØ av Metteneset lanterne
							2 W 156,6 - 185,0 Til klar V av Kråkenes
							3 R 185,0 - 197,2 Til 216m NV av Østabøhammaren
							4 G 197,2 - 315,6 Til 170m SV av neset ved Torskabua
							5 W 315,6 - 353,6 Til klar Ø av Vikaneset
							6 R 353,6 - 357,2 Til innover land ved Vikaneset.
115152 15	Haugalandet Metteneet Yrkefjorden	59 26.2424 005 50.5772	FI R 3s	7,8	Lanterne på stang 6,3	4.8	1 R 0,0 - 360,0 Rundtlysende
115200 15	Ryfylkefjordene Kviteholmen På Kviteholmen	59 22.8126 006 02.5289	Iso WRG 2s	12,6	Lyktehus 3,0	4.7 4.7 6	1 G 219,8 - 233,3 Fra inn på Midholmen til 62m SØ av sørøstkant av Berakvamsskorpa
							2 W 233,3 - 236,3 Til 63 m NV av Straumbergneset
							3 R 236,3 - 0,0 Til 105 m V av Kvernakulten
							4 G 0,0 - 18,5 Til 167m NV av Holeneset
							5 W 18,5 - 30,8 Til 361m SØ av Foldøyna
							6 R 30,8 - 48,6 Til klar NV av Fløge og 83m SØ av Vardneset
							7 G 48,6 - 58,7 Til 91m NV av Skolten stg.
							8 R 58,7 - 109,1 Til midt inn på Bjørnavågen
							9 G 109,1 - 126,6 Til innover Hestenes



Fyrnr. Kartnr.	Område Navn Beliggenhet	Posisjon	Karakter	Lys høyde [m]	Beskrivelse Høyde over grunnen [m]	Lysvidde R G W	Sektor - farge - retning - beskrivelse				
115258 15	Hebnes Ommundsholmen Ommundsholmen S-pynt	59 21.1317 005 57.6826	Iso R 2s	6,6	HIB på stang 5,6	2,8 3,7 4,6	1	R	0,0	- 360,0	Rundtlysende
115260 15	Ryfylkefjordene Vardnes Sandsfjorden	59 21.1233 005 58.6659	Q R	8,0	Lanterne på stang 6,5	3,7 4,6 5,5	1	R	0,0	- 360,0	Lanterne rundtlysende
115261 15	Ryfylkefjordene Skinnryggen Foldøy	59 20.4771 005 58.7919	Q G	6,9	Lanterne på stang 10,2	3,7 4,6 5,5	1	G	0,0	- 360,0	Lanterne rundtlysende
115263 15	Ryfylkefjordene Tjørnanesgrunnen Sandsfjorden	59 22.2186 006 02.3864	Fast G lvs	6,5	HIB på stang 12,0	2,9 3,8 4,7	1	G	0,0	- 360,0	Lanterne rundtlysende
115264 15	Ryfylkefjordene Kvitholmsgrunnen Kvitholmsgrunnen	59 22.6113 006 02.1946	Iso R 6s	6,0	Lanterne på stang 15,0	3,9 4,8 5,7	1	R	0,0	- 360,0	Rundtlysende
115265 15	Ryfylkefjordene Kjelvikneset Sandsfjorden	59 22.8089 006 03.0122	Fast G lvs	8,0	HIB på stang 8,0	4,2 5,1 6,0	1	G	0,0	- 360,0	Lanterne rundtlysende grønn
115268 15	Ryfylkefjordene Skorpeskjæret Sandsfjorden	59 23.3720 006 03.6858	Fast R lys	7,7	HIB på stang 6,7	2,9 3,8 4,7	1	R	0,0	- 360,0	Lanterne rundtlysende
115300 15	Ryfylkefjordene Ottøya Ottøyas N pynt	59 24.2470 006 05.5391	Oc WRG 6s	28,0	Lyktehus med IB 6,0	5,6 5,6 7	1	G	23,6	- 43,2	Fra klar V av Skreddarneset til 107m NV Kjelvikneset
							2	W	43,2	- 44,3	Til klar SØ av Grunnasundholmen
							3	R	44,3	- 138,4	Til innover land ved Marvik
							4	G	138,4	- 273,3	Til 71m S av Fureholmen
							5	W	273,3	- 279,4	Til midt i sundet mellom Fureholmen og Neset
							6	R	279,4	- 282,4	Til klar NØ av Neset.
115370 15	Ryfylkefjordene Hellevikholmen Sandsfjorden	59 24.4878 006 05.7368	Fast R lvs	10,3	HIB på stang 5,7	2,9 3,8 4,7	1	R	0,0	- 360,0	Lanterne rundtlysende
115500 15	Ryfylkefjordene Fureholmen Sandsfjorden	59 24.2578 006 06.4859	Q R	10,6	Lanterne på stang 4,6	2,9 3,8 4,7	1	R	0,0	- 360,0	Rundtlysende.
115574 15	Ryfylkefjordene Straumskorane Sandsfjorden	59 24.3417 006 07.2258	Fast R lvs	8,0	HIB på stang 6,0	3 3,9 4,8	1	R	0,0	- 360,0	Rundtlysende
115576 15	Ryfylkefjordene Åsarøyholmen Sandsfjorden	59 24.5306 006 07.3612	Fast R lys	5,2	HIB på stang 5,8	3 3,9 4,8	1	R	0,0	- 360,0	Lanterne rundtlysende
115600 15	Ryfylkefjordene Omsmaneset Sandsfjorden	59 24.6032 006 07.6323	Q G	15,0	Lanterne på stang 4,7	2,9 3,8 4,7	1	G	0,0	- 360,0	Rundtlysende

Fyrnr. Kartnr.	Område Navn Beliggenhet	Posisjon	Karakter	Lys høyde [m]	Beskrivelse Høyde over grunnen [m]	Lysvidde R G W	Sektor - farge - retning - beskrivelse
115877 15	Ryfylkefjordene Hamborgneset Sandsfjorden	59 24.9706 006 07.9382	Fast G lvs	6,0	HIB på stang 6,6	2,9	1 G 0,0 - 360,0 Rundtlysende
116200 15	Ryfylkefjordene Nevøya Sandsfjorden. På Nævøy v side	59 25.6933 006 09.9917	Iso WRG 2s	13,8	Lyktehus 3,0	4,7 4,7 6	1 G 54,9 - 57,7 Fra inn på Hamborgneset til 89m NV av Hamborgneset 2 W 57,7 - 62,8 Til 82m SØ av Arapynten lanterne 3 R 62,8 - 75,7 Til klar N av Arapynten lanterne 4 G 75,7 - 210,7 Til 91m SØ av Kråkeneset 5 W 210,7 - 229,1 Til 325m NV av Lovranestangen 6 R 229,1 - 232,1 Til kloss i Lovranestangen
116278 15	Ryfylkefjordene Arapynten Sandsfjorden	59 25.5720 006 09.3351	Q R	7,3	Lanterne på stang 10,5	2,9	1 R 0,0 - 360,0 Rundtlysende
116300 15	Ryfylkefjordene Eidsneset Sandsfjorden	59 29.6316 006 14.9009	Oc WRG 6s	5,5	Lyktehus på underbygning 6,0	6 6 7,4	1 G 14,1 - 25,4 Fra klar V av Fiskerberget til klar NV av Døvikskjeret 2 W 25,4 - 33,5 Til 183 m SØ av neset ved Ara 3 R 33,5 - 39,8 Til inn på land ved Kråkeneset 4 G 39,8 - 194,8 Til 144 m ØSØ av Åsneset lanterne 5 W 194,8 - 197,8 Til 113m V av land ved Skifteshaugen og klar V av Sandvikneset 6 R 197,8 - 203,6 Til inn mot land ved Eidsneset.
116400 15	Ryfylkefjordene Åsneset Saudafjorden	59 32.2174 006 16.1083	FI R 3s	11,5	Lanterne på stang 4,7	4,1	1 R 0,0 - 360,0 Rundtlysende.
116500 15	Ryfylkefjordene Solandsneset Saudafjorden	59 34.5745 006 18.3785	Oc (2) WRG 8s	8,5	Lyktehus med IB 5,5	5,9 5,9 7,3	1 G 180,0 - 183,6 Fra innover land ved Solandsnes til 160m Ø av Bølsnes 2 W 183,6 - 191,8 Til 155m V av Ramnes 3 R 191,8 - 9,8 Til inn på land ved Nordskog 4 G 9,8 - 22,6 Til 80m V av Kjelkaneset 5 W 22,6 - 24,8 Til 85m Ø av Åsneset 6 R 24,8 - 27,9 Til inn på land ved Åsneset
116600 15	Saudafjorden Saudaskjeret På Saudaskjeret	59 38.2674 006 18.7565	VQ (3) W 5s	5,5	Lanterne på stang 0,0	2,1	1 W 0,0 - 360,0 Rundtlysende.
116800 15	Saudafjorden Ekkjegrunnen På Ekkjegrunnen	59 38.5970 006 21.4456	FI (2) W 5s	5,8	Lanterne på varde 0,0	2,5	1 W 0,0 - 360,0 Rundtlysende.
116900 15	Saudafjorden Ramsnes Ramsnes	59 37.6206 006 19.8889	Q G	7,0	Lanterne på stang 0,0	3,8	1 G 0,0 - 360,0 Rundtlysende.
117500 15	Ryfylkefjordene Sønnanåneset På Sønnanåneset	59 28.9020 005 53.1225	Iso WRG 2s	8,5	Lyktehus med IB 6,0	5,5 5,5 6,4	1 G 337,6 - 349,8 Fra innover Brenneholmen til klar V av Straumneset 2 W 349,8 - 39,3 Til 107m SØ av neset på Fløkje 3 R 39,3 - 115,4 Til klar NØ av Lauvvikneset 4 G 115,4 - 138,5 Til 123m NØ av Torsneset 5 W 138,5 - 152,9 Til 148m SV av Oppsalsholmen lanterne 6 R 152,9 - 191,7 Til innover Osavika

Fyrnr. Kartnr.	Område Navn Beliggenhet	Posisjon	Karakter	Lys høyde [m]	Beskrivelse Høyde over grunnen [m]	Lysvidde R G W	Sektor - farge - retning - beskrivelse
117555 15	Sandeid Oppsalsholmen Sandeidfjorden	59 29.9770 005 52.2243	Q G	7,8	Lanterne på stang 6,3		1 G 0,0 - 360,0 Rundtlysende
117600 15	Ryfylkefjordene Hettanes Krossfjorden	59 27.3738 005 50.3280	Iso WRG 4s	7,3	Lyktehus 3,0		1 G 230,2 - 256,4 Fra klar SØ av Fløkje til klar S av Bushammar 2 W 256,4 - 271,0 Til 175m N av Drageneset lykt 3 R 271,0 - 315,2 Til klar SV av Vormestrand 4 G 315,2 - 326,4 Til klar SV av Straumneset 5 W 326,4 - 337,1 Til klar NØ av Frøvikneset lykt 6 R 337,1 - 354,5 Til innover Metteneset 7 G 354,5 - 48,6 Til klar NV av Ramsvikneset 8 W 48,6 - 56,7 Til klar SØ av Kattrauv 9 R 56,7 - 67,3 Til innover land ved Digranes
117700 15	Ryfylkefjordene Dragneset Krossfjorden	59 27.2289 005 55.7560	Iso WRG 6s	8,0	Lyktehus med IB 6,3		1 G 58,8 - 72,2 Fra inn på Kråkenes til 232m N av Metteneset lanterne 2 W 72,2 - 122,6 Til klar SV av Sørflua 9m grunne 3 R 122,6 - 136,4 Til 140m SV av Brenneholmen 4 G 136,4 - 257,6 Til klar S av Kragen 5 W 257,6 - 259,7 Til klar N av Andvikneset 6 R 259,7 - 276,6 Til klar N av Nautadalsneset
117800 15	Haugalandet Skjervheim Vatsfjorden	59 28.0826 005 44.7469	Oc WRG 6s	3,0	Lyktehus 3,0		1 G 334,9 - 347,1 Fra innpå land ved Snipe til 76m V av Foreholmen 2 W 347,1 - 351,2 Til 37m Ø av Raudnes og klar Ø av Gåsavika 5,9m grunne 3 R 351,2 - 147,6 Til innover land på Åmsosen
117900 17	Ryfylkefjordene Klovskjær	59 18.9338 005 35.9203	Q R	5,0	Lanterne på stang 0,0		1 R 0,0 - 360,0 Rundtlysende.
118000 17	Ryfylkefjordene Raudholmen Hervikfjorden	59 19.4745 005 37.1142	Iso WRG 2s	8,0	Lyktehus 3,2		1 G 349,7 - 1,9 Fra innover Stong til klar V av Sveinane lanterne 2 W 1,9 - 29,7 Til 247m SØ av land ved Saltkjelvika og klar SØ av Årvikholmen 3 R 29,7 - 180,0 Til midt i Narraviksundet 4 G 180,0 - 230,0 Til 168m SØ av Svartaberget 5 W 230,0 - 242,7 Til klar NV av 6m grunne ved Storflua 6 R 242,7 - 268,0 Til innover Bøvikneset.
118100 17	Skjoldastraumen Høneholmen Høneholmen	59 23.4300 005 37.5899	Iso WRG 4s	10,0	Lyktehus 3,0		1 G 164,9 - 175,2 Fra inn over land ved Neset til 118m Ø av stang ved Neset 2 W 175,2 - 177,8 Til 40m V av landet ved Hesthammar 3 R 177,8 - 245,8 Til inn mot neset sør for Vik 4 G 245,8 - 334,4 Til 73m Ø av Tingvikholmen og klar Ø av 5m grunnen nord for Tingvikholmen 5 W 334,4 - 335,3 Til 50m Ø av Tingvikholmen 6 R 335,3 - 9,3 Til midt i dypeste renna ved Slogvikøya 7 G 9,3 - 22,3 Til inn over land ved Slogvik
118282 17	Slåttevik Hamnarholmen Hamnarholmen Ø side	59 17.9394 005 27.6933	Iso R 4s	5,0	HIB på stang 2,8		1 R 0,0 - 360,0 Rundtlysende
118283 17	Slåttevik Urholmbåen Urholmbåen	59 18.2364 005 27.6494	Iso G 4s	4,5	HIB på stang 7,7		1 G 0,0 - 360,0 Rundtlysende

Fyrnr. Kartnr.	Område Navn Beliggenhet	Posisjon	Karakter	Lys høyde [m]	Beskrivelse Høyde over grunnen [m]	Lysvidde R G W	Sektor - farge - retning - beskrivelse
118286 17	Sláttevik Lamholmflua Lamholmflua	59 18.5053 005 27.6518	Iso W 4s	4,6	HIB på stang 9,0		1 W 0,0 - 360,0 Rundtlysende
118500 17	Ryfylkefjordene Raudholmflu Boknaflæet	59 16.2516 005 26.6916	Oc (3) WRG 10s	4,0	Lyktheus på søyle 7,0		1 G 349,4 - 11,7 Fra V av Kjeøy til 195m NV av nærmeste av Fløysundholmene 2 W 11,7 - 23,0 Til klar SØ av Svartøynas sørspiss og klar Ø av 9m grunnen 3 R 23,0 - 70,1 Til midt i Breisund 4 G 70,1 - 116,1 Til klar S av 5m grunnen Vindballskjer 5 R 116,1 - 150,8 Til midt i sundet mellom Vindvall og Austerøya 6 G 150,8 - 197,6 Til 36m Ø av Hamnarholmen HIB 7 W 197,6 - 199,0 Til 80m V av Eikesflua stang 8 R 199,0 - 252,6 Til N av Ognøya 9 G 252,6 - 289,2 Til inn på Ognøya
118701 17	Ryfylkefjordene Susort, øvre	59 16.7455 005 28.6316	Fast R lvs	25,5	Lanterne på stang 0,0		1 R 0,0 - 360,0 Rundtlysende.  Overrett med: 118702 Retning: 330,4 Beskrivelse: Overrettlys for sikkerhetssone Kårstø
118702 17	Ryfylkefjordene Susort, nedre	59 16.7103 005 28.6693	Oc R 6s	22,0	Lanterne på stang 0,0		1 R 0,0 - 360,0 Rundtlysende.  Overrett med: 118701 Retning: 330,4 Beskrivelse: Overrettlys for sikkerhetssone Kårstø
118801 17	Ryfylkefjordene Ognakalven, Ø, øvre	59 16.0895 005 28.9638	Fast R lvs	12,0	Lanterne på stang 0,0		1 R 0,0 - 360,0 Rundtlysende.  Overrett med: 118802 Retning: 268,5 Beskrivelse: Overrettlinje for sikkerhetssone Kårstø
118802 17	Ryfylkefjordene Ognakalven, Ø, nedre	59 16.0905 005 29.0400	Oc R 6s	9,5	Lanterne på stang 0,0		1 R 0,0 - 360,0 Rundtlysende.  Overrett med: 118801 Retning: 268,5 Beskrivelse: Overrettlinje for sikkerhetssone Kårstø
118803 17	Ryfylkefjordene Ognakalven, S, øvre	59 16.0899 005 28.9634	Fast G lys	15,5	Lanterne på stang 0,0		1 G 0,0 - 360,0 Rundtlysende.  Overrett med: 118804 Retning: 332,3 Beskrivelse: Overrett for innseiling til Kårstø.

Fyrnr. Kartnr.	Område Navn Beliggenhet	Posisjon	Karakter	Lys høyde [m]	Beskrivelse Høyde over grunnen [m]	Lysvidde R G W	Sektor - farge - retning - beskrivelse
118804 17	Ryfylkefjordene Ognakalven, S, nedre	59 16.0395 005 29.0152	Fast G lys	9,5	Lanterne på stang 0,0		1 G 0,0 - 360,0 Rundtlysende.  Overrett med: 118803 Retning: 332,3 Beskrivelse: Overrett for innseiling til Kårstø.
118805 0	Falkeidflæet Ognakalvskjeret Kårstø havn	59 16.0065 005 29.1428	Fast lys yellow	7,2	IB på stang 6,9		
118810 17	Bokn Frekasundet bro senter Frekasundet	59 16.4305 005 28.4947	Fast W lys	7,0	Lanterne på bro	 2,5	1 W 0,0 - 360,0 Rundtlysende
118811 17	Bokn Frekasundet bro N Frekasundet	59 16.4413 005 28.5017	Fast G lys	7,0	Lanterne på bro	 2,5	1 G 0,0 - 360,0 Rundtlysende
118812 17	Bokn Frekasundet bro S Frekasundet	59 16.4196 005 28.4877	Fast R lys	7,0	Lanterne på bro	 2,5	1 R 0,0 - 360,0 Rundtlysende
118900 17	Ryfylkefjordene Ognaskjeret Skjæret under Ognasundbrua	59 15.0887 005 28.3151	Oc WRG 6s	8,5	Lyktehus på søyle 9,0	 5,1 5,1 6,5	1 W 122,9 - 131,3 Fra 83m NØ av Brattholmen til 80m SV av Kjøøya 2 R 131,3 - 248,0 Til klar NV av Årviksundet stang 3 G 248,0 - 277,4 Til 230m SV av Billingen lanterne - brokar skjermes deler av G sektor 4 W 277,4 - 287,9 Til godt klar SV av Gåsaholmen 5 R 287,9 - 297,9 Til klar SV av Nautøya 6 G 297,9 - 311,3 Til klar SV av Rovetærne lykt 7 W 311,3 - 320,2 Til klar NØ av Austre Vågholmflua lykt 8 R 320,2 - 21,4 Til innover land ved Håtong 9 G 21,4 - 122,9 Til førstnevnte grense.
118901 17	Ryfylkefjordene Svartskjær Ognasundet	59 15.0338 005 28.3286	Iso R 2s	5,2	Lanterne på stang 0,0	 1,8	1 R 0,0 - 360,0 Rundtlysende
118902 17	Ryfylkefjordene Vardnesskjer	59 15.2682 005 27.6283	Iso R 6s	6,4	Lanterne på stang 0,0	 1,8	1 R 0,0 - 360,0 Lanterne rundtlysende rød
119000 17	Boknasund Aksdalsneset Austre Bokn S pynt	59 12.5252 005 29.0546	Oc WRG 6s	8,0	Lyktehus på stativ 6,0	 3,1 3,1 4,1	1 G 300,7 - 317,0 Fra innpå Søre Vågholmen til 398 m SV av Søre Vågholmen 2 W 317,0 - 6,4 Til 272 m Ø av Lamholmen 3 R 6,4 - 21,9 Til 120 m SØ av Sandvikskjeret 4 G 21,9 - 113,9 Til 128 m NØ av Knarrholmflu HIB 5 W 113,9 - 131,8 Til 116 m SV av land ved Strandavik 6 R 131,8 - 136,4 Til inn mot land ved Strandavik
119010 17	Ryfylkefjordene Austre Vågholmflua Sørøstsiden av Austre Bokn	59 13.1044 005 31.0864	Iso R 6s	10,6	Lyktehus på søyle 17,0	 2,8	1 R 0,0 - 360,0 Rundtlysende.

Fyrnr. Kartnr.	Område Navn Beliggenhet	Posisjon	Karakter	Lys høyde [m]	Beskrivelse Høyde over grunnen [m]	Lysvidde R G W	Sektor - farge - retning - beskrivelse
119011 17	Ryfylkefjordene Rovetærne Falkeidfliæet	59 13.4412 005 32.4232	Oc (2) WRG 8s	11,0	Lyktehus på søyle 9,7	3,9 3,9 5	1 G 127,7 - 148,3 Fra midt i Ognasundet til 135m Ø av Ognakalvsakeret 2 W 148,3 - 159,0 Til 163m V av Billingen lanterne 3 R 159,0 - 227,7 Til klar SØ av Nautøya 4 G 227,7 - 243,0 Til klar SSØ av Toftøy lykt 5 W 243,0 - 262,8 Til klar N av Andregrunnen stang 6 R 262,8 - 269,9 Til klar N av Lyregrunnen 7 G 269,9 - 277,8 Til klar S av Lyregrunnen 8 W 277,8 - 290,1 Til klar NØ av Galten 9 R 290,1 - 321,7 Til klar SV av Midflu 10 G 321,7 - 357,7 Til klar V av 3,6m Kvernabåfluane og klar V av Torr 11 W 357,7 - 26,7 Til klar SØ av Arsgrunnen lanterne 12 R 26,7 - 127,7 Til første grense midt i Ognasundet.
119200 17	Boknasund Austbåen Boknasunds broens brokar	59 13.3776 005 27.6205	Oc (2) WRG 8s	6,0	Lyktehus på søyle 5,3	2,5 2,5 3,4	1 G 309,9 - 324,3 Fra inn på land ved Strandvik til 86 m V av Strandvik stang 2 W 324,3 - 335,3 Til 71 m Ø av Knarrholmen HIB 3 R 335,3 - 135,6 Til midt i leden mellom Føresvik kai og Taa varde 4 G 135,6 - 144,9 Til 142m Ø av Taa varde 5 W 144,9 - 151,5 Til 101 m SV av Bleika 6 R 151,5 - 167,6 Til inn på land ved Øvrabønaset.
119202 16	Vestre Bokn Solholmen, N Solholmen	59 10.1731 005 27.8688	Iso R 2s	10,0	HIB på stang 7,5	5,2	1 R 0,0 - 360,0 Rundtlysende
119203 16	Boknafjorden Lauplandsholmen SØ Skjær sørøst for Lauplandsholmen	59 10.6155 005 27.9254	Iso G 2s	7,0	Lanterne på stang	4,7	1 G 0,0 - 360,0 Rundtlysende
119204 16	Arsvågen Arsvågen B Nordsiden av piren til fergekai	59 10.2808 005 27.3057	Fast R lys	10,0	Lanterne på stativ 8,5	6,1	1 R 0,0 - 360,0 Rundtlysende
119205 16	Arsvågen Arsvågen A Sørsiden av piren til fergekai	59 10.2783 005 27.3094	Fast G lys	10,0	Lanterne på stativ 8,5	6	1 G 0,0 - 360,0 Rundtlysende
119206 17	Vestre Bokn Knarholmflu Ø av Knarholmen	59 12.6447 005 28.1876	Fast R lys		HIB på stang	2	1 R 0,0 - 360,0 Rundtlysende
119207 0	Boknasundet Nord Knarholmen	59 12.6911 005 27.8616	Fast lys yellow		IB		
119300 17	Boknasund Boknasund Sundets V side	59 13.4624 005 27.4487	Q R	5,7	Lanterne på varde 5,8	1,9	1 R 0,0 - 360,0 Rundtlysende.
119308 17	Boknasundet Taa Grunne NØ av Tå	59 14.0867 005 26.5375	Fast R lys	6,8	HIB på stang 10,1	3,3	1 R 0,0 - 360,0 Rundtlysende

Fyrnr. Kartnr.	Område Navn Beliggenhet	Posisjon	Karakter	Lys høyde [m]	Beskrivelse Høyde over grunnen [m]	Lysvidde R G W	Sektor - farge - retning - beskrivelse				
119312 17	Boknasundet Brattholmflu Karmøy	59 14.5982 005 25.4532	Q R	5,8	Lanterne på stang	3,4	1	R	0,0	- 360,0	Rundtlysende
119600 17	Boknasundet Brattholmskjeret Brattholmskjeret	59 14.8029 005 25.0375	Q W	9,4	Lanterne på stang 4,4	3,4	1	W	0,0	- 360,0	Rundtlysende.
119615 17	Karmøy Persloen Boknasundet	59 15.0707 005 24.6403	Iso G 2s		HIB på stang	3	1	G	0,0	- 360,0	Rundtlysende
119700 16	Ryfylkefjordene Drivsund Bokn - Krabbaskjer	59 09.7324 005 25.3772	Iso WRG 4s	9,3	Lyktehus på søyle 9,1	4,6 4,6 5,9	1	G	290,0	- 324,0	Fra inn på Teistholmen til 412m SV av Teistholmen og klar SV av Skolleflua
							2	W	324,0	- 356,8	Til 130m Ø av Kråga, Arsgrunnen ligger i sektoren
							3	R	356,8	- 54,9	Til 89m NV av Sauøya
							4	G	54,9	- 110,9	Til 55m NØ av Drevsundholmen
							5	W	110,9	- 119,9	Til 79m SV av Brokholmene
							6	R	119,9	- 135,9	Til over Brokholmen og Dyna stang
119900 16	Karmsundet Klepp Kjølevikneset	59 10.3983 005 22.7102	Oc WRG 6s	17,8	Lyktehus på stativ 6,0	7,9 7,5 10,3	1	G	341,6	- 354,8	Fra inn på Austvigskjæret til klar V av Kleppflua
							2	W	354,8	- 168,1	Til 256m V av Smørstakk
							3	R	168,1	- 169,8	Til inn på land ved Rørviga
120000 17	Karmsundet Boknahovet Vestre Bokns NV pynt	59 14.7995 005 23.3826	Iso WRG 2s	24,0	Lyktehus 3,0	4,7 4,7 6	1	G	35,7	- 36,7	Innover vestre Bokn til 178m NV fra Lammaneset
							2	W	36,7	- 61,3	Til 106m SØ av Ternholmflua lanterne
							3	R	61,3	- 77,9	Til innover Ternholmen
							4	G	77,9	- 89,3	Til 80m N av Ternholmskjær lanterne
							5	W	89,3	- 90,8	Til klar 81m S av Lauvøy lanterne og klar S av 2,6m grunne
							6	R	90,8	- 163,4	Til 123m Ø av Dyna HIB og klar Ø av Guleskjeret
							7	G	163,4	- 252,0	Til klar 95m S av Svartøyna
							8	W	252,0	- 266,2	Til 102m N av Brattholmskjeret lanterne
							9	R	266,2	- 273,3	Til innpå Store Brattholmen
120116 17	Karmøy Teistholmen Boknasundet	59 15.1473 005 24.2920	Iso R 2s	9,0	HIB på stang 5,0	3	1	R	0,0	- 360,0	Rundtlysende
120117 17	Karmøy Store Megerøy Boknasundet	59 15.3536 005 23.9515	Iso G 4s	6,3	HIB på stang 7,7	3,1	1	G	0,0	- 360,0	Rundtlysende
120118 17	Karmøy Lille Megerøy Boknasundet	59 15.3372 005 23.8902	Iso R 4s	6,3	HIB på stang 4,0	3,1	1	R	0,0	- 360,0	Rundtlysende.
120120 17	Karmsundet Dyna Krokaleia	59 16.3871 005 22.3309	Iso R 2s	6,7	HIB på stang	4	1	R	0,0	- 360,0	Rundtlysende.
120121 17	Karmsundet Vågavåg Krokaleia	59 16.4823 005 22.0584	Fast G lvs	6,3	HIB på stang	3,3	1	G	0,0	- 360,0	Rundtlysende

Fyrnr. Kartnr.	Område Navn Beliggenhet	Posisjon	Karakter	Lys høyde [m]	Beskrivelse Høyde over grunnen [m]	Lysvidde R G W	Sektor - farge - retning - beskrivelse
120122 17	Karmsundet Sauøyskjæret Krokaleia	59 16.3696 005 21.7877	Fast R lvs	7,7	HIB på stang 5,0	3,2	1 R 0,0 - 360,0 Rundtlysende.
120123 17	Karmsundet Krokane Krokaleia	59 16.2626 005 21.6133	Fast G lvs	6,1	HIB på stang	3,3	1 G 0,0 - 360,0 Rundtlysende
120125 17	Karmsundet Krokeneiset Krokaleia	59 16.1031 005 21.4138	Iso G 2s	10,3	HIB på stang	3,8	1 G 0,0 - 360,0 Rundtlysende.
120126 17	Karmsundet Gulskjer Krokaleia	59 15.8960 005 21.3352	Q R	5,8	Lanterne på stang	3,8	1 R 0,0 - 360,0 Rundtlysende
120200 17	Karmsundet Ternholmskjær Lauvøysund	59 14.7491 005 21.9204	Q W	7,9	Lanterne på stang 7,0	3,8	1 W 0,0 - 360,0 Rundtlysende.
120229 17	Karmsundet Lauvøy	59 14.8543 005 21.9474	Q G	5,5	Lanterne på stang	3,8	G 0,0 - 360,0
120230 17	Sælen Terneholmflua Austdjupet	59 14.3978 005 21.7037	VQ (6) W LFI 10s	12,4	Lanterne på stang 17,5	4,5	
120234 17	Førresfjorden Risholmen Austdjupet	59 15.9258 005 22.4948	Iso R 4s	8,5	HIB på stang 3,2	3,6	1 R 0,0 - 360,0 Rundtlysende
120235 17	Førresfjorden Austdjupholmane Austdjupet	59 16.3045 005 23.0618	Iso G 2s	11,5	HIB på stang 9,7	3,4	1 G 0,0 - 360,0 Rundtlysende
120236 17	Førresfjorden Austnes Fosnasundet	59 17.0200 005 22.9957	Iso R 4s	9,5	HIB på stang 7,6	3,6	1 R 0,0 - 360,0 Rundtlysende
120237 17	Førresfjorden Høvring V side Fosnasundet	59 16.8838 005 23.3821	Iso G 4s	9,7	HIB på stang 10,5	3,5	1 G 0,0 - 360,0 Rundtlysende
120238 17	Førresfjorden Vaagaholmen Fosnasundet	59 17.7070 005 23.0615	Iso R 2s	9,3	HIB på stang 9,5	3,5	1 R 0,0 - 360,0 Rundtlysende
120239 17	Førresfjorden Store Floholmen Fosnasundet	59 17.8257 005 23.4977	Iso G 2s	9,6	HIB på stang 7,8	3,4	1 G 0,0 - 360,0 Rundtlysende
120240 17	Førresfjorden Fosnaholmen Fosnasundet	59 18.5632 005 23.1574	Iso R 4s	8,5	HIB på stang 7,5	3,6	1 R 0,0 - 360,0 Rundtlysende



Fyrnr. Kartnr.	Område Navn Beliggenhet	Posisjon	Karakter	Lys høyde [m]	Beskrivelse Høyde over grunnen [m]	Lysvidde R G W	Sektor - farge - retning - beskrivelse				
120241 17	Førresfjorden Fosnasundet Fosnasundet	59 18.7744 005 23.4785	Iso G 4s	8,0	HIB på stang 7,0		1	G	0,0	- 360,0	Rundtlysende
120244 17	Førresfjorden Lindøytåna Lindøy NØ spiss	59 20.0200 005 22.6725	Iso R 2s	9,6	HIB på stang 8,8		1	R	0,0	- 360,0	Rundtlysende
120300 16	Karmsundet Svorting	59 09.6900 005 18.7195	FI R 3s	9,9	Lanterne på stang 0,0		1	R	0,0	- 360,0	Rundtlysende.
120400 17	Karmsundet Smørstakk Holmens V kant	59 15.1266 005 21.0252	Iso WRG 4s	12,5	Lyktheus på søyle 10,4		1	G	340,3	- 351,4	Fra V av Ternholmflua lanterne til 189 m V av Røyrvikneset
							2	W	351,4	- 11,2	Til klar Ø av Svorting lanterne
							3	R	11,2	- 22,1	Til 97m Ø av Ladbergskjæret ved Tømmervik
							4	G	22,1	- 159,1	Til 194m Ø av Mandalsflua lanterne
							5	W	159,1	- 169,0	Til 145m V av Dua lykt
							6	R	169,0	- 174,5	Til inn på Fosen
120500 17	Karmsundet Kopervik På Koparnaglen	59 17.3715 005 19.1037	Oc (2) WRG 8s	5,5	Lyktheus på varde 7,0		1	R	151,7	- 190,9	Fra innover Gofarnes til 55m Ø-av Hydro kaihjørne, dykdalb
							2	G	190,9	- 201,7	Til klar SØ-av Storetång 8m gr.
							3	W	201,7	- 328,8	Til 101m NØ-av Mandalsflu HIB
							4	R	328,8	- 3,0	Til 69m Ø-av piren i Kopervik.
							5	G	3,0	- 33,7	Til innover piren i Kopervik
120546 17	Karmsundet Mandalsflua Kopervik	59 17.0103 005 19.3963	Iso R 2s	6,7	HIB på stang		1	R	0,0	- 360,0	Rundtlysende
120800 17	Karmsundet Dua På skjæret Dua	59 17.9488 005 20.0894	Oc WRG 6s	4,8	Lyktheus på søyle 5,7		1	G	343,5	- 352,7	Fra innover land ved Tjoland til 200m V av Smørstakk fyrlykt
							2	W	352,7	- 1,9	Til 180m Ø av landet ved Breivik
							3	R	1,9	- 107,5	Til 90m NNØ av kaien på Byggenes
							4	G	107,5	- 165,7	Til 117m Ø av Kulorten varde
							5	W	165,7	- 174,2	Til 150m V av landet ved Skumshaug
							6	R	174,2	- 185,0	Til innover land på Fosen nord om Dua
120952 17	Karmsundet Kulorten Kulorten	59 19.1526 005 19.3632	Iso R 2s	9,3	HIB på søyle 10,2		1	R	0,0	- 360,0	Rundtlysende
120954 17	Karmsundet Holmen Høyevarde	59 19.4164 005 19.0613	Iso R 4s	9,7	HIB på søyle 13,3		1	R	0,0	- 360,0	Rundtlysende
120956 17	Karmsundet Kolstø Kolstøneset	59 19.8265 005 17.9590	Fast R lvs	9,6	HIB på søyle 17,4		1	R	0,0	- 360,0	Rundtlysende
120959 17	Karmsundet Søre Treholmskjer Eidsvågen	59 20.2045 005 17.3194	Iso G 6s	6,6	Lanterne på stang 10,0		1	G	0,0	- 360,0	Rundtlysende

Fyrnr. Kartnr.	Område Navn Beliggenhet	Posisjon	Karakter	Lys høyde [m]	Beskrivelse Høyde over grunnen [m]	Lysvidde R G W	Sektor - farge - retning - beskrivelse				
120960 17	Karmsundet Nordre Flatskjer Husøy	59 20.4150 005 18.8163	Fast R lvs	7,4	HIB på stang	2,6	1	R	0,0	- 360,0	Rundtlysende
120961 17	Karmsundet Sniksflua Karmøy	59 20.4148 005 19.1950	Iso G 2s	6,4	HIB på stang	2,4	1	G	0,0	- 360,0	Rundtlysende
120963 17	Karmsundet Sniksholmen Karmøy	59 20.6635 005 18.9992	Fast G lvs	6,1	HIB på stang	2,7	1	G	0,0	- 360,0	Rundtlysende
121200 17	Karmsundet Snikspynten Sør for Vormedal i Karmsundet	59 20.9470 005 18.9574	Oc (2) WRG 8s	6,5	Lyktehus på underbygning 5,0	2,5 2,5 3,4	1	G	347,0	- 152,3	Fra inn på Sniksholmen til kloss Til 88m Ø av Søra Flatskjæret HIB
							2	W	152,3	- 154,7	Til 76m V av Skarhauglandet
							3	R	154,7	- 168,3	Til innover land ved Vormedal
121300 17	Karmsundet Bukkøya Bukkøya	59 21.2112 005 18.5906	Oc WRG 6s	14,2	Lyktehus 6,4	3,3 3,3 4,4	1	G	144,7	- 147,4	Fra klar NØ av Svinatangen og over Bukkøyholmen til 144m NØ av Svinatangen og over Bukkøyholmen
							2	W	147,4	- 155,7	Til 166m V av Moksheim
							3	R	155,7	- 309,7	Til innover land NØ av Snikpynten lykt
							4	G	309,7	- 342,0	Til 51 m V av Sniksflua HIB
							5	W	342,0	- 347,5	Til 103 m Ø av Kulorten HIB og klar Ø av Nordra Flatskjæret
							6	R	347,5	- 356,8	Til innpå Nordra Flatskjæret
121366 17	Karmsundet Nottehamn Bøvågen	59 21.3839 005 18.4134	Fast R lvs	8,1	HIB på stang	2,6	1	R	0,0	- 360,0	Rundtlysende
121367 17	Karmsundet Vormedal Vormedal	59 21.4331 005 18.7046	Fast G lvs	8,4	HIB på stang	2,7	1	G	0,0	- 360,0	Rundtlysende
121500 17	Avaldsnes Norheim Karmsund bru	59 22.5308 005 17.8400	Iso G 4s	5,3	Lanterne på stang 5,5	2	1	G	0,0	- 360,0	Rundtlysende.
121571 17	Karmsundet Norheim Salhusstrømmen	59 22.7735 005 17.7709	Iso G 6s	10,4	HIB på søyle 19,8	3,41	1	G	0,0	- 360,0	Rundtlysende
121672 17	Karmsundet Søra Storasundsflua Søra Storesundsflua	59 23.3786 005 16.7879	Iso R 4s	6,0	HIB på stang 10,3	2	1	R	0,0	- 360,0	Rundtlysende
121673 17	Karmsundet Rossabønakken Rossabønakken	59 23.5878 005 17.0857	Iso G 4s	6,0	HIB på stang	2	1	G	0,0	- 360,0	Rundtlysende
121674 17	Karmsundet Storasundskjer Haugesund	59 24.0635 005 16.5383	Iso R 2s	7,4	HIB på stang	0,7	1	R	0,0	- 360,0	Rundtlysende

Fyrnr. Kartnr.	Område Navn Beliggenhet	Posisjon	Karakter	Lys høyde [m]	Beskrivelse Høyde over grunnen [m]	Lysvidde R G W	Sektor - farge - retning - beskrivelse				
121779 17	Karmsundet Risøyskjer SV av Risøyskjer	59 24.1658 005 16.2395	Iso G 6s	7,0	HIB på stang 12,0	2,5	1	G	0,0	- 360,0	Rundtlysende
122176 17	Haugesund Havn Austra Storasundflua Austra Storasundflua	59 24.2365 005 16.5295	Fast R lvs	6,4	HIB på stang 8,5	0,7	1	R	0,0	- 360,0	Rundtlysende
123600 17	Haugesund Havn Garpeskjærkaia N ende av kaia	59 24.7427 005 15.3057	Fast G lvs	6,5	Lanterne på stang 4,5	1	1	G	0,0	- 360,0	Rundtlysende.
123683 17	Haugesund Kisteskeret I Vierandsøysundet	59 24.8978 005 15.2046	Iso G 2s	8,2	HIB på stang	2,4	1	G	0,0	- 360,0	Rundtlysende
123684 17	Haugesund Havn Varøy Vibrandsøysundet	59 25.0264 005 14.9902	Fast R lvs	6,2	HIB på stang	2,6	1	R	0,0	- 360,0	Rundtlysende
123685 17	Haugesund Havn Hansavågflu Vibrandsøysundet	59 25.1356 005 14.9507	Fast G lvs	6,4	HIB på stang	2,6	1	G	0,0	- 360,0	Rundtlysende
123687 17	Haugesund Killingøy Killingøy vestsida	59 25.3303 005 14.8009	Iso G 2s	7,5	Lanterne på stang 2,0	2,3	1	G	0,0	- 360,0	Rundtlysende
124200 17	Haugesund Osnesgavlen Vikiklubben	59 24.5318 005 14.7962	Oc WRG 6s	13,0	Lyktehus 3,0	1,7 1,7 2,4	1	G	137,5	- 143,5	Fra inn på land til 117m Ø av Vestre Karmsund lykt
							2	W	143,5	- 148,4	Til 60m V av Åkerøya lanterne
							3	R	148,4	- 231,0	Til 57m SØ av Møllerodden
							4	G	231,0	- 307,2	Til klar SV av Vestre Storasundflua
							5	W	307,2	- 310,8	Til NØ av landet Vik og Littasund og 42m Ø av bunkerskai
							6	R	310,8	- 315,5	Til innover land
124300 17	Haugesund Vestre Karmsund Steinskjæret	59 24.9631 005 14.0162	Oc (2) WRG 8s	10,6	Lyktehus på stativ 13,6	5,91 5,55 8,01	1	R	115,6	- 152,0	Fra inn mot Storøya til klar Ø av Nordre Molskjer og klar Ø av Djupflua 6,6m grunne.
							2	G	152,0	- 169,2	Til 153m Ø av Skåre-Treboen LA.
							3	W	169,2	- 171,8	Til 89m V av Tonjerskjærene HIB.
							4	R	171,8	- 255,9	Til over Åkerøya LA.
							5	G	255,9	- 304,6	Til 75 m SV av Trollholmen.
							6	W	304,6	- 313,6	Til Ø av Osnesgavlen lykt.
							7	R	313,6	- 326,8	Til inn på land ved Gavlen.
124393 17	Karmsundet Trollholmen	59 24.7830 005 14.6696	Fast G lvs	7,8	HIB på stang 5,6	3	1	G	0,0	- 360,0	Rundtlysende
124396 17	Haugesund Nordre Molskjer Vest av Karmsund	59 25.1764 005 13.4903	Iso R 4s	10,4	HIB på stativ	2,5	1	R	0,0	- 360,0	Rundtlysende
124397 17	Haugesund Tunjerskjærene Sørhaugøy	59 25.5296 005 13.9512	Iso G 2s	0,0	HIB på stativ 0,0	3,2	1	G	0,0	- 360,0	Rundtlysende

Fyrnr. Kartnr.	Område Navn Beliggenhet	Posisjon	Karakter	Lys høyde [m]	Beskrivelse Høyde over grunnen [m]	Lysvidde R G W	Sektor - farge - retning - beskrivelse
124400 17	Haugesund Åkerøya Karmsundet	59 25.0017 005 14.3095	Q G	0,0	Lanterne på stativ 13,3	2,1	1 G 0,0 - 360,0 Rundtlysende.
124401 17	Haugesund Vibrandøya, nedre Åkerøya	59 25.0485 005 14.3798	Fast R lys	14,5	Lanterne på stativ 8,0	4	1 R 137,0 - 143,0 Overrettlinje midt i Skårerenne  Overrett med: 124402 Retning: 140,0 Beskrivelse: Leder midt i Skårerenne
124402 17	Haugesund Vibrandøya, øvre Åkerøya	59 24.9852 005 14.4845	Fast R lys	20,5	Lanterne på stativ 15,0	4	1 R 137,0 - 143,0 Overrettlinje midt i Skårerenne  Overrett med: 124401 Retning: 140,0 Beskrivelse: Leder midt i Skårerenne
124498 17	Karmsundet Kråkeflua Ø kant Kråkeflua	59 25.3838 005 13.5913	FI R 2s		Lysbøye	2,1	1 R 0,0 - 360,0 Rundtlysende
124588 17	Haugesund Sjursholmen Sjursholmen	59 25.4275 005 14.5212	Fast R lys	8,1	HIB på stang	2,6	1 R 0,0 - 360,0 Rundtlysende
124590 17	Haugesund Tonjer N av Haugesund havn	59 25.5797 005 14.3199	Iso R 2s	11,3	HIB på stativ	2,4	1 R 0,0 - 360,0 Rundtlysende
124600 17	Haugesund Kvalen Nord om Haugesund	59 25.9825 005 14.3332	Oc WRG 6s	8,0	Lyktehus på stativ 8,0	3,7 3,7 4,9	1 R 320,6 - 344,2 Fra over Mannabergsholmane til 85m V av Killingøy molo 2 G 344,2 - 31,1 Til klar SV av 8m grunne på Kråkeflua og 56m NV av stang NØ av Hauskeskjære 3 W 31,1 - 42,2 Til klar S av 3m grunne på Indreflua og klar N av 3,5m grunne N av Kråkene 4 R 42,2 - 68,2 Til klar Ø av 10m grunne N av store Bleiskjær 5 G 68,2 - 151,5 Til klar V av landet ved Bleivik lykt 6 W 151,5 - 168,0 Til inn på landet N av Kvalen lykt 7 R 168,0 - 183,0
124800 17	Haugesund Skåre-Treboen Båens Ø side	59 25.8942 005 13.4982	VQ (3) W 5s	12,0	Lanterne på stang 15,8	3,2	1 W 0,0 - 360,0 Rundtlysende.  Racon Signal: Morsetegn Morsetegn T m/utstrekning 0.38 n.mil Type: ITOFAR
124801 17	Sletta Reidungen SV kant Reidungen	59 26.1523 005 12.9126	FI G 2s		Lysbøye	2,1	1 G 0,0 - 360,0 Rundtlysende
124802 17	Sletta Skåreholmflua Ø Ø kant Skåreholmflua	59 25.9614 005 12.4392	FI R 2s		Lysbøye	2,1	1 R 0,0 - 360,0 Rundtlysende

Fyrnr. Kartnr.	Område Navn Beliggenhet	Posisjon	Karakter	Lys høyde [m]	Beskrivelse Høyde over grunnen [m]	Lysvidde R G W	Sektor - farge - retning - beskrivelse
125400 16	Skudenes Skudenes Karmøy SØ pynt	59 08.4453 005 17.5757	Oc (3) WRG 10s	22,0	Lyktehus 3,5	2,7 2,7 3,6	1 G 200,0 - 209,4 Fra inn på Beiningen til 183m Ø av Svortingan lanterne 2 W 209,4 - 20,2 Til 200m SØ av Austboen Båke 3 R 20,2 - 49,0 Til 170m NV av Treboen stang 4 G 49,0 - 51,6 Til 112m SØ av Skarveskjer 5 R 51,6 - 64,7 Til inn forbi Skarvaskjeret.
125500 16	Skudenes Vikaholmen Holmens Ø side	59 08.5172 005 16.5630	Oc WRG 6s	7,5	Lyktehus 4,5	2,5 2,5 3,4	1 G 126,5 - 128,3 Fra 66m NØ av Ringaskjer lanterne til 92m NV av Ringaskjer lanterne 2 W 128,3 - 131,0 Til 25m SV av kaifront 3 R 131,0 - 171,4 Til innover grønn HIB i innseilingen 4 G 171,4 - 299,8 Til 142m SV av minste holme ved Skudesloen 5 W 299,8 - 323,7 Til 292m NØ av Skarveskjeret 6 R 323,7 - 344,6 Til godt inn på landet ved Stavebergsodden.
125553 16	Skudenes Nesodden S på Nesodden	59 08.5831 005 16.5441	Q G	10,0	HIB på stang	2,8	1 G 0,0 - 360,0 Rundtlysende
125554 16	Skudenes Nesagapet SV Nesagapets V side	59 08.5771 005 16.3995	Iso R 2s	10,0	HIB på stang	2	1 R 0,0 - 360,0 Rundtlysende
125555 16	Skudenes Nesagapet Ø Nesagapets Ø side	59 08.6130 005 16.4015	Iso G 2s	10,0	HIB på stang	2,3	1 G 0,0 - 360,0 Rundtlysende
125556 16	Skudenes Nesagapet NV Nesagapets V side	59 08.6071 005 16.3211	Iso R 4s	10,0	HIB på stang	2	1 R 0,0 - 360,0 Rundtlysende
125800 16	Skudenes Skagaskjeret	59 08.6345 005 15.4925	Iso R 2s	10,2	Lanterne på stang 0,0	5,1	1 R 321,4 - 325,4 Overrettlinje klar SV av Høgseteholmen og NØ av 4,5m gr N av Austbåen
							Overrett med: 125900 Retning: 323,4 Beskrivelse: Leder inn farvannet mot havna
125900 16	Skudenes Skudeneshavn molo På molohodet	59 08.5996 005 15.5429	Q W	6,8	Lanterne på stang 3,5	2	1 W 0,0 - 360,0 Rundtlysende
							Overrett med: 125800 Retning: 323,4 Beskrivelse: Leder inn farvannet mot havna
126200 16	Skudenes Ringaskjer Ringaskjeret	59 08.6928 005 15.9733	Q R	5,0	Lanterne på stang 7,0	1,8	1 R 0,0 - 360,0 Rundtlysende.

Fyrnr. Kartnr.	Område Navn Beliggenhet	Posisjon	Karakter	Lys høyde [m]	Beskrivelse Høyde over grunnen [m]	Lysvidde R G W	Sektor - farge - retning - beskrivelse
126500 16	Karmøy S og SV side Geitungen Skudenesfjorden, Karmøy	59 07.8877 005 14.5618	Oc WRG 6s	41,0	Fyrbygning med tårn 11,2	11,8 11,3 14,6	1 R 248,7 - 257,0 Fra inn på land v/ Beiningen til 165m S av Bussholmane 2 G 257,0 - 261,1 Til 457m S av Kråga 3 W 261,1 - 265,3 Til 211m N av Arsgrunnen lanterne 4 R 265,3 - 269,4 Til 525m S av Arsgrunnen lanterne 5 G 269,4 - 271,3 Til 919m S av Arsgrunnen lanterne 6 W 271,3 - 284,0 Til 304m NØ av Sveina lanterne 7 R 284,0 - 315,1 Til rett over rundkjøring i Skudefjorden 8 G 315,1 - 341,7 Til klar VSV av 7m Skoraflua 9 W 341,7 - 77,8 Til klar S av 7m Midtflu og 454m S av Kavholmane 10 R 77,8 - 113,7 Til inn på sørpynten av Skarsteinen og Jarlsteinen
						Racon Signal: Type:	Morsetean Morsetean G m/utstreknina 1.13 n.mil FA
126600 16	Karmøy S side Syrevågen Karmøy S side. På vestre molohode	59 08.8270 005 13.5187	Iso WRG 2s	8,0	Lyktehus på stativ 6,0	2,2 2,2 3	1 R 101,3 - 162,1 Fra inn på molofeste til klar V av stang 2 G 162,1 - 303,5 Til klar N av Avlingholmen 3 R 303,5 - 359,0 Til 103m V av Skardsteinen 4 G 359,0 - 8,0 Til 325m V av Skardsteinen og klar V av 4,2 m gr. på Skardsteinflu 5 W 8,0 - 15,5 Til 143m Ø av lille Kavholmen og kloss i Matlaugeholmen 6 R 15,5 - 26,1 Til inn på Matlaugeholmen.
126700 16	Karmøy S side Hekseterholmen Ved Nalei	59 08.4326 005 14.3008	Iso RG 6s	9,5	Lyktehus på søyle 5,5	5,1 5,1	1 G 77,2 - 88,8 Fra 104m N av Kavholmen til 105m S av Flagholmen. 2 R 88,8 - 308,6 Til midt i leden mellom Kjenholmen og Geitungane.196m V av Høynebbollen stang 3 G 308,6 - 315,0 Ti 54m NØ av Sandholmen
126800 16	Karmøy Jarsteinen Jarsteinen	59 09.1195 005 10.4610	Iso WRG 4s	28,0	Lyktehus 6,0	6,2 6,2 7,7	1 W 19,9 - 140,7 Fra 427m NV av Svelgjeskjer til klar SV av Liknesøyholmen 2 R 140,7 - 146,0 Til innover Ferkingstadøyane 3 G 146,0 - 149,8 Til klar NØ av Kjerringøyholmen 4 W 149,8 - 167,1 Til 241m V av Håskjer og klar V av Vikraboen 5 R 167,1 - 194,3 Til innover Sandve Vestre molo 6 G 194,3 - 308,4 Til 90m SV av Lyraskjer 7 W 308,4 - 310,6 Til 76m NØ av Kavholmane 8 R 310,6 - 319,8 Til 189m SV av Kavholmane og klar V av 9m grunne Skvetta. 9 G 319,8 - 328,7 Til 628m SV av Kavholmane, klar SV av 7,5m grunne Midtflu 10 W 328,7 - 344,2 Til 240m Ø av Svelgjeskjer. Melflua 4,5 m grunne ligger i hvit sektor 11 R 344,2 - 351,3 Til 99m Ø av Svelgeskjer 12 G 351,3 - 19,9 Til første grense,
126810W 0	Vest av Karmøy Hywind demo	59 08.4160 005 01.7806		60,0	60,0		Y 0,0 - 360,0
127100 16	Karmøy S og SV side Sandve V molo Sandve V Molo	59 10.4627 005 11.1270	Iso R 2s	5,5	Lanterne på stang 0,0	1,1	1 R 0,0 - 360,0 Rundtlysende
127200 16	Karmøy S og SV side Sandve Ø molo	59 10.4998 005 11.1982	Fast G lys	7,0	Lanterne på stang 0,0	1,6	1 G 0,0 - 360,0 Rundtlysende

Fyrnr. Kartnr.	Område Navn Beliggenhet	Posisjon	Karakter	Lys høyde [m]	Beskrivelse Høyde over grunnen [m]	Lysvidde R G W	Sektor - farge - retning - beskrivelse
127300 16	Karmøy v side Sandve I Sandvehamn, sørvest på Karmøy	59 10.6295 005 11.4631	Oc WRG 6s	25,0	Lyktehus 3,5	3,1 3,1 4,1	1 G 2,7 - 18,9 Fra Ø av Nyvingen til 129m V av vestligste Nyvingen 2 W 18,9 - 23,1 Til klar SØ av 2m båen og 223m SØ av Nordre Håskjer 3 R 23,1 - 27,0 Til 122m SØ av av Nordre Håskjer og klar Ø av 2m grunne 4 G 27,0 - 43,7 Til klar NV av 4m grunne N av Norde Håskjer og 158m NV av Håskjer 5 W 43,7 - 49,1 Til 121m SØ av holme vest av innløpet 6 R 49,1 - 63,7 Til S av 2m Vikraoen.
127500 17	Karmøy V Ferkingstadneset S for Åkrahamn	59 13.6090 005 10.1797	Oc (2) WRG 8s	23,0	Lyktehus på søyle 9,5	3,9 3,9 5	1 G 352,3 - 17,6 Fra inn på land Rullevik til klar V av Sverdholfmflua og 386m V av Sverdholmen. 2 W 17,6 - 84,5 Til klar S av Rauneflua og 498m S av Rauneskjerene. 3 R 84,5 - 95,0 Til innover Kjerringøya. 4 G 95,0 - 103,5 Til 285m N av Liknesøya. 5 W 103,5 - 144,8 Til klar SV av Svortingflua 9m grunne. 6 R 144,8 - 183,5 Til midt i leden mellom 4 m Stabben og nordre Grunnflu, klar Ø av Hamreskjæret båke. 7 G 183,5 - 207,8 Til innover land ved Åkra.
127521 17	Karmøy V side Ferkingstad På molohodet	59 14.0203 005 10.6336	Q G	10,0	Lanterne på stang med IB 5,8	2,1	1 G 0,0 - 360,0 Rundtlysende
127522 17	Ferkingstad Ferkingstad havn 1 På hjørnet av den indre moloen	59 13.9071 005 10.7367	Iso R 2s		Lanterne på stang	1,3	1 R 0,0 - 360,0 Rundtlysende
127523 17	Ferkingstad Ferkingstad havn 2 Kaihjørnet inne i havna	59 13.8988 005 10.7241	Iso G 2s		Lanterne på stang	1,3	1 G 0,0 - 360,0 Rundtlysende
127800 17	Karmøy V side Åkrehamn På Mortholmen	59 15.2552 005 10.4233	Oc WRG 6s	8,0	Lyktehus på varde 6,0	1,7 1,7 2,4	1 G 3,8 - 7,0 Fra inn på Ferkingstadneset til midt i mellom rød stake Grunnflu og grønn stake Stabbane 2 R 7,0 - 52,5 Til midt i Sildeleia 3 G 52,5 - 169,2 Til klar Ø av Klovningen 4 W 169,2 - 171,9 Til klar V av 6 m grunne på Midtflua 5 R 171,9 - 179,4 Til inn mot Småskjer.
127900 17	Åkra Åkrehamn molo Varholmen	59 15.4302 005 10.6424	Fast WRG lys		Lyktehus	4,4 4,4 6,7	1 G 117,0 - 118,5 Fra klar NØ av Svortingbrassen til klar NØ av Svortingbrassen. 2 W 118,5 - 120,5 Til klar SV av 8m grunne SV av Rauvflesk. 3 R 120,5 - 122,0 Til klar SV av 8m grunne SV av Rauvflesk.
127924 17	Karmøy V side Åkrehamn molo På molohodet	59 15.2415 005 10.5516	Iso R 2s	7,0	HIB på stang 3,9	2,7	1 R 0,0 - 360,0 Rundtlysende
						Overrett med: 127928 Retning: 13,9 Beskrivelse: Leder inn Leiasundet	

Fyrnr. Kartnr.	Område Navn Beliggenhet	Posisjon	Karakter	Lys høyde [m]	Beskrivelse Høyde over grunnen [m]	Lysvidde R G W	Sektor - farge - retning - beskrivelse
127928 17	Karmøy v side Åkrehamn molo, øvre Åkrehamn Molo	59 15.4298 005 10.6422	Iso W 4s	11,3	Lanterne på stativ 4,8		1 W 180,0 - 40,0 Overretlinje leder midt i leden N av Svortingbrassen og Sandholmene  Overrett med: 127924 Retning: 13,9 Beskrivelse: Leder inn Leiasundet
128500 17	Karmøy v side Svorting Åkrehamn	59 15.5213 005 09.0482	FI W 3s	21,0	Lanterne på varde 13,5		1 W 0,0 - 360,0 Rundtlysende.
128700 17	Karmøy v side Småskjæret Småskjæret	59 15.8693 005 10.5892	FI G 3s	5,0	Lanterne på stang 5,0		1 G 0,0 - 360,0 Rundtlysende
128832 17	Karmøy V side Sævelandsvik molo Sævelandsvik	59 16.3618 005 11.2879	Fast R lvs	7,5	HIB på stang 5,8		1 R 0,0 - 360,0 Rundtlysende
128900 17	Karmøy v side Kjelafu	59 16.4032 005 11.0931	FI G 3s	6,9	Lanterne på stang		1 G 0,0 - 360,0 Rundtlysende.
129000 17	Karmøy V side Marøya På Marøya NV for Sevlandsvik, Karmøy	59 16.6018 005 10.7704	Oc WRG 6s	3,0	Lyktehus 11,8		1 G 5,8 - 31,9 Fra midt på Geining til 152m NV av vestligste pynten på nordre Sandholmen 2 W 31,9 - 35,1 Til 115m ØSØ av Svorting 3 R 35,1 - 117,6 Til klar SV for Kløvningen og klar NØ av Skateflua 8,5m grunne 4 G 117,6 - 134,8 Til klar NØ av ytterste stein utenfor nordre pynten av Kløvningen. 5 W 134,8 - 159,5 Til klar V av Djupålen 2,3m grunne 6 R 159,5 - 177,8 Til østkant av Keipen.
129100 17	Karmøy V side Veavågen På Veavågeneset	59 18.4222 005 12.9490	Oc WRG 6s	6,9	Lyktehus 3,2		1 R 318,5 - 321,1 Fra inn på land på NØ siden av Veavågen til midt i innseilingen mellom moloene. 2 G 321,1 - 138,0 Til klar NØ av Kvitinggrunnen og klar NØ av Kvitingane. 3 W 138,0 - 142,7 Til klar SV av vestligste Meldrane. 4 R 142,7 - 152,3 Til innover land på Brandøya N av lykten.
129101 17	Karmøy V side Veavågen molo, V Moloen i Veavågen	59 17.9246 005 13.7001	Fast G lvs	6,5	Lanterne på stang 4,0		1 G 0,0 - 360,0 Rundtlysende
129102 17	Karmøy V side Veavågen molo, Ø	59 17.9348 005 13.7469	Fast R lys	6,5	Lanterne på stang 5,0		1 R 0,0 - 360,0 Lanterne rundtlysende rød



Fyrnr. Kartnr.	Område Navn Beliggenhet	Posisjon	Karakter	Lys høyde [m]	Beskrivelse Høyde over grunnen [m]	Lysvidde R G W	Sektor - farge - retning - beskrivelse
129200 17	Karmøy Kallstø Kvalavåg NV	59 20.3074 005 11.3449	Oc (3) WRG 10s	22,6	Lyktehus på underbygning 6,0	4,5 4,2 6,4	1 G 347,4 - 9,3 Fra innover mot land ved Lamholmen til klar V av holmen NV av Lamholmen 2 R 9,3 - 25,5 Til klar NV av Skåteflua og klar NV av Ryvingen 3 G 25,5 - 35,5 Til klar NV av Liknesøya 4 W 35,5 - 99,3 Til klar S av største holme i Svenskeskjera 5 R 99,3 - 109,4 Til innover Urter 6 G 109,4 - 130,7 Til klar NØ av Sveagrunnen 7 W 130,7 - 138,4 Til klar SV av Bjørkegrunnen 8 R 138,4 - 164,3 Til 276m V av Helganesboen båke 9 G 164,3 - 168,7 Til innover land nord for lykten
129500 17	Utsira Utsira Øyas v side	59 18.4120 004 52.2737		80,0	Malmlykt på steinmur 13,3		1 W 0,0 - 360,0 Rundtlysende.
129600 17	Utsira Nordvikvågen v molohode	59 18.8429 004 53.1181	Oc WRG 6s	7,2	Lyktehus på søyle med IB 6,4	2,4 2,4 3,3	1 G 153,6 - 172,7 Fra innover land på Nordvikvågens vest side til klar Ø av Mikkelett. 2 W 172,7 - 176,6 Til klar V av Fiskholmen 3 R 176,6 - 279,9 Til inn mot land på sørsiden av østre molo 4 G 279,9 - 14,6 Til inn Nordvikvågen
129606 17	Utsira Nordvikvågen, Ø Nordvikvågen	59 18.8505 004 53.1674	Fast R lvs	7,5	HIB på stang 0,0	3,7	1 R 0,0 - 360,0 Rundtlysende lanterne
129700 17	Utsira Bermesholmen Bermesholmen	59 18.9501 004 54.5414	FI R 3s	15,0	Lanterne på søyle 6,0	4,8	1 R 0,0 - 360,0 Lanterne rundtlysende rød
129800 17	Utsira Vindballen Sørsida av Utsira	59 17.5744 004 53.2784	Iso WRG 4s	15,5	Lyktehus på søyle 10,0	5 5 6,4	1 G 307,5 - 354,7 Fra innover Litla Seiskjæret til 762m V av Litla Seiskjæret 2 W 354,7 - 18,1 Til klar Ø av 14m grunne Skallen 3 R 18,1 - 23,0 Til inn over 14m grunne Skallen 4 G 23,0 - 28,1 Til klar V av 14m grunne Skallen 5 W 28,1 - 36,9 Til klar SØ av Grunnfallet og 303m SØ av Lausingen 6 R 36,9 - 53,9 Til 190m SØ av sørligste Spanholmane 7 G 53,9 - 84,8 Til klar N av Holmegrunka. 8 W 84,8 - 91,9 Til klar S av slaggrunnen S av Spannanesholmen og 247m S av Spannanesholmen 9 R 91,9 - 111,4 Til innover land ved Spannanesholmen
129900 17	Utsira Beiningskalven Utsira S	59 17.6454 004 54.0187	FI WRG 5s	12,5	Lyktehus på søyle med IB	6,3 6,3 7,8	1 R 330,9 - 235,3 Fra 248m m Ø av Litla Seiskjæret til 344m S av Skardholmen 2 G 235,3 - 245,4 Til 535m S av Skardholmen 3 W 245,4 - 330,9 Til førstnevnte grense
130000 17	Utsira Tuavågen, nedre Utsira	59 17.8424 004 53.6876	Fast R lvs	7,0	Lanterne på stang 6,0	2,4	1 R 0,0 - 360,0 Rundtlysende
						Overrett med: 130100 Retnina: 22,3 Beskrivelse: Leder inn til Tuavågen.	

Fyrnr. Kartnr.	Område Navn Beliggenhet	Posisjon	Karakter	Lys høyde [m]	Beskrivelse Høyde over grunnen [m]	Lysvidde R G W	Sektor - farge - retning - beskrivelse				
130100 17	Utsira Tuavågen, øvre	59 17.9302 004 53.7591	Fast R lys	15,0	Lanterne på stang 7,0	2,4	1	R	0,0	- 360,0	Leder midt i leden mellom Kløvholmen og Vindballen
						Overrett med: Retning: Beskrivelse:	130000 22,3 Leder inn til Tuavågen.				
130200 17	Utsira Spannholmane Spannholmane	59 16.9731 004 50.8672	Fl W 5s	19,3	Lanterne på stativ 7,5	5,3	1	W	0,0	- 360,0	Rundtlysende.
130601 17	Utsira Beiningsundet, N Sundets n side	59 17.7120 004 53.8285	Fast G lys	9,0	HIB på stativ 9,6	3,4	1	G	0,0	- 360,0	Lanterne rundtlysende.
130603 17	Utsira Skarveskjeret Beiningsundet	59 17.7142 004 53.7629	Iso G 2s	9,4	HIB på stativ 8,5	3,2	1	G	0,0	- 360,0	Rundtlysende
130702 17	Utsira Beiningsundet, S Sundets s side	59 17.6909 004 53.8222	Fast R lys	9,0	HIB på stativ 12,0	3,4	1	R	0,0	- 360,0	Lanterne rundtlysende.
131000 17	Feøy og Kvaløy Feøy Vindkjeftholmen, sørvest av Feøy	59 22.3296 005 10.3153	Iso WRG 2s	12,0	Lyktehus på underbygning 6,0	3,8 3,8 4,9	1	G	192,8	- 235,6	Fra inn på holmen N av Feøy lykt til midt i Kyrkjesundet.
						2	R	235,6	- 331,6		Til klar V av Sandholmane.
						3	G	331,6	- 353,0		Til klar V av 6m grunne og klar V av Helganesbåen.
						4	W	353,0	- 4,1		Til 159m Ø av Gangvaskjer.
						5	R	4,1	- 48,6		Til Ø av Feøytangen.
131100 17	Feøy og Kvaløy Flatmøy På Flatmøyskjeret	59 22.4489 005 11.9687	Iso WRG 6s	8,8	Lyktehus på stativ 9,0	2,22 2,03 3,43	1	G	19,7	- 28,4	Fra kloss til Helganeset til 200m V av Helganesboen j.st. og V av slaggrunnen ved Helganesboen
						2	W	28,4	- 43,0		Til 150m SØ av Kolgarden j.st.
						3	R	43,0	- 59,6		Til 180m S av Gangvarfluholmen
						4	G	59,6	- 159,9		Til 111m Ø av Engelskmannen j.st. NØ for Gitterøya
						5	W	159,9	- 161,9		Til 117m V av Reidungen j.st. og klar V av slaggrunnen ved Reidungen
						6	R	161,9	- 183,4		Til 180m V av lite skjær nord for Ternholmen og Ø av 6 m grunne på Reidungbåen
						7	G	183,4	- 186,9		Til 100m V av lite skjær nord for Ternholmen
131101 17	Feøy og Kvaløy Kjerringsund Skjer øst om Skjerandskjer	59 22.5908 005 11.5202	Q R	7,3	Lanterne på stang 7,1	3,4	1	R	0,0	- 360,0	Rundtlysende
131120 17	Nord Karmøy Langøy Langøy	59 22.4207 005 12.7753	Fast R lys	6,5	Lanterne på stang 5,8	0,5	1	R	0,0	- 360,0	Rundtlysende
131121 17	Nord Karmøy Småurter N kant Småurter	59 22.4484 005 13.1276	Fast G lys	4,0	HIB på stang 6,0	2,9	1	G	0,0	- 360,0	Rundtlysende

Fyrnr. Kartnr.	Område Navn Beliggenhet	Posisjon	Karakter	Lys høyde [m]	Beskrivelse Høyde over grunnen [m]	Lysvidde R G W	Sektor - farge - retning - beskrivelse				
131122 17	Nord Karmøy Nordre Småurter Lite skjer Kveitevika	59 22.4532 005 13.0195	Fast R lvs	5,0	Lanterne på stang 6,5	2,5 	1	R	0,0	- 360,0	Rundtlysende
131124 17	Nord Karmøy Kveitevika Holme i innløpet til Kveitevika	59 22.5121 005 13.3283	Fast R lvs	4,0	HIB på stang 6,0	2,9 	1	R	0,0	- 360,0	Rundtlysende
131200 17	Feøy og Kvaløy Kvaløysundet På Gitterøy, nordvest av Karmøy	59 23.1498 005 11.0340	Iso WRG 4s	10,0	Lyktehus 3,0	4,7 4,7 5,5 	1	R	74,1	- 101,7	Fra inn på Ulvøya til midt i Kvaløysundet
							2	G	101,7	- 155,3	Til klar Ø av skjer NØ av Kvaløya og klar Ø av Rassenesfluene
							3	W	155,3	- 182,0	Til klar V av Skåreskaget og V av Vestreflua
							4	R	182,0	- 189,0	Til klar V av Torvestad-Treboen stang
							5	G	189,0	- 282,2	Til inn mot land på Gitterøya, øst for lykta
131242 17	Feøy Helleholmen, S N av Duøy	59 22.7054 005 09.7698	Fast R lvs	4,9	HIB på stang 8,2	2 	1	R	0,0	- 360,0	Rundtlysende
131243 17	Feøy Duøy, N N av Duøy	59 22.6779 005 09.8377	Fast G lvs	5,0	HIB på stang 8,0	2 	1	G	0,0	- 360,0	Rundtlysende
131244 17	Feøy Trulsholmen, S S av Ulvøy	59 22.6151 005 10.3345	Fast R lvs	5,1	HIB på stang 8,9	2 	1	R	0,0	- 360,0	Rundtlysende
131246 17	Feøy Gitterøysund, SV Karmøy	59 22.8003 005 10.7197	Fast R lvs	5,6	HIB på stang 6,9	2,9 	1	R	0,0	- 360,0	Rundtlysende
131247 17	Feøy Glitterøysund, Ø Karmøy	59 22.8172 005 10.7311	Fast G lvs	4,9	HIB på stang 7,6	2,9 	1	G	0,0	- 360,0	Rundtlysende
131248 17	Feøy Glitterøysund, NV Karmøy	59 22.8585 005 10.6907	Fast R lvs	6,7	HIB på stang 5,8	2,9 	1	R	0,0	- 360,0	Rundtlysende
131250 17	Feøy Kyrkjesundet, NV S Fjørholmen	59 22.6150 005 10.9708	Fast R lvs	8,4	HIB på stang 5,6	2,9 	1	R	0,0	- 360,0	Rundtlysende
131252 17	Feøy Kyrkjesundet Karmøy	59 22.6372 005 11.1590	Fast R lvs	6,2	HIB på stang 6,6	2,9 	1	R	0,0	- 360,0	Rundtlysende
131253 17	Feøy Kyrkjesundet, SØ Karmøy	59 22.6780 005 11.3359	Fast G lvs	6,7	HIB på stang 9,8	2,9 	1	G	0,0	- 360,0	Rundtlysende
131254 17	Feøy Kyrkjesundet, NØ Karmøy	59 22.6813 005 11.2938	Fast R lvs	6,2	HIB på stang 5,7	2,9 	1	R	0,0	- 360,0	Rundtlysende

Fyrnr. Kartnr.	Område Navn Beliggenhet	Posisjon	Karakter	Lys høyde [m]	Beskrivelse Høyde over grunnen [m]	Lysvidde R G W	Sektor - farge - retning - beskrivelse
131300 17	Feøy og Kvaløy Middagsnes Feøy sv side	59 22.6005 005 08.8915	Oc WRG 6s	10,0	Lyktehus 3,0	5,3 5,3 6,6	1 G 320,2 - 351,7 Fra inn på land på Sørøya til klar V av Sørøyas vestside
							2 W 351,7 - 354,4 Til klar Ø av Sauøyas østside
							3 R 354,4 - 29,7 Til midt innpå holmen Sileningen
							4 G 29,7 - 64,0 Til klar N av Little Sileningen
							5 W 64,0 - 68,9 Til klar S av Lamholmen
							6 R 68,9 - 142,9 Til inn på land på Tørholmens vestside.
131600 17	Haugesund Kvaløytåi Kvaløytåna	59 24.1964 005 09.4600	FI WRG 5s	12,5	Lyktehus på søyle 6,5	7,6 7,6 9,3	1 G 21,3 - 33,0 Fra innover Trongholmane til 405m V av Svartetangsskoltene
							2 W 33,0 - 46,8 Til klar SØ av Urter
							3 R 46,8 - 51,6 Til klar SØ av Urter
							4 G 51,6 - 83,5 Til klar S av Skotleskjeret og godt klar S av Stora Svea
							5 R 83,5 - 86,3 Til klar S av Skotleskjeret og klar S av Stora Svea
							6 G 86,3 - 97,6 Til klar SV av Læggerskjer og mellom Perskjeret og Skotleskjeret
							7 R 97,6 - 134,0 Til 40 m SV av Vårskru
							8 G 134,0 - 152,2 Til innover Indrevær
							9 R 152,2 - 164,2 Til 153m Ø av Seiskjær og klar Ø av Indrevær
							10 G 164,2 - 176,3 Til klar Ø av Bramsflua
							11 W 176,3 - 185,5 Til 602 m V av Stora Bleiskjer
							12 R 185,5 - 204,5 Til klar V av Skåreskaget
							13 G 204,5 - 239,7 Til 163m S av Kråkene lykt
							14 W 239,7 - 241,3 Til 177m NV av Hauskeskjær
							15 R 241,3 - 271,5 Til SV av Flataskjer
131700 17	Karmøy nv side Kråkene På Kråkene, nord for Karmøy	59 25.2255 005 12.5805	Oc WRG 6s	11,8	Lyktehus på søyle 8,9	4,2 4,2 5,5	1 G 221,6 - 248,7 Fra 170 m SØ av Skåre-Treboen til klar S av Kråkeflu
							2 W 248,7 - 264,6 Til klar N av 7 m grunne ved Djupeflu, 168 m N av Nordre Molskjær HIB
							3 R 264,6 - 2,8 Til 44 m V av holme NV av Hauskeskjeret.
							4 G 2,8 - 28,8 Til 332 m NV av Flatskjer
							5 W 28,8 - 42,9 Til 195 m S av Torvestad-Treboen stang
							6 R 42,9 - 64,3 Til 447 m N av Kalvøytåi lykt
							7 G 64,3 - 72,3 Til 385 m S av Skotleskjer
							8 R 72,3 - 79,9 Til 452 m S av Indrevær og klar av Juleboane grunne
							9 G 79,9 - 117,0 Til 481 m NØ av Nipsholmen
							10 W 117,0 - 119,8 Til klar SV av Vestreflua
							11 R 119,8 - 126,3 Til inn mot Vestreflua
131800 17	Karmøy nv side Kobbholmen, øvre	59 24.3654 005 14.0205	Fast R lys	11,8	Lanterne på stang 4,5	4,4	1 R 142,0 - 150,0 Lyser fra 142 til 150 grader
							Overrett med: 131900 Retning: 146,1 Beskrivelse: Leder inn Osnesgavelen.
131900 17	Karmøy nv side Kobbholmen, nedre	59 24.3884 005 13.9899	Fast R lys	9,5	Lanterne på stang 0,0	8	1 R 142,0 - 150,0 Lyser fra 142 til 150 grader
							Overrett med: 131800 Retning: 146,1 Beskrivelse: Leder inn Osnesgavelen.

Fyrnr. Kartnr.	Område Navn Beliggenhet	Posisjon	Karakter	Lys høyde [m]	Beskrivelse Høyde over grunnen [m]	Lysvidde R G W	Sektor - farge - retning - beskrivelse				
132000 17	Karmøy NV side Hanseskjer Nordvestspissen på Karmøy	59 23.8938 005 12.5205	Iso WRG 2s	8,0	Lyktehus 3,0	2,7 2,7 3,3	1 G 14,5 - 17,7	- 17,7	Fra inn mot Flatmøy til midt i leden V av Flatmøy og klar Ø av Kolgarden stang		
							2 R 17,7 - 22,2		Til klar SØ av Reidungen		
							3 G 22,2 - 112,3		Til klar NNØ av Kvaløya		
							4 W 112,3 - 119,1		Til klar SV av sørligste Flataskjer		
							5 R 119,1 - 216,2		Til midt i løpet mellom Gjarøy HIB og Gjarøygrunnen HIB		
							6 G 216,2 - 222,0		Til inn på Gjarøy		
132002 17	Osnegavlen Skorpa Nord Karmøy	59 23.7740 005 12.3246	Q R	10,0	HIB på stang 7,0	2	1 R 0,0 - 360,0		Rundtlysende		
132003 17	Osnegavlen Lamholmgrunnen Nord Karmøy	59 23.8688 005 12.6160	Fast G lys	6,9	HIB på stang 11,4	2	1 G 0,0 - 360,0		Lanternen rundtlysende grønn.		
132004 17	Osnegavlen Hansaholmen Nord Karmøy	59 23.8832 005 12.5464	Fast R lvs	7,4	HIB på stang 7,6	2	1 R 0,0 - 360,0		Rundtlysende		
132005 17	Osnegavlen Svorteskerene Nord Karmøy	59 24.0120 005 12.7129	Fast G lys	6,8	HIB på stang 10,2	2	1 G 0,0 - 360,0		Rundtlysende		
132006 17	Osnegavlen Loppo Nord Karmøy	59 24.1189 005 12.7680	Fast R lvs	5,8	HIB på stang 5,5	2	1 R 0,0 - 360,0		Rundtlysende		
132007 17	Osnegavlen Strumpogrunnen Nord Karmøy	59 24.2600 005 13.0569	Fast G lys	5,8	HIB på stang 11,2	2	1 G 0,0 - 360,0		Rundtlysende		
132008 17	Osnegavlen Torleifskerene Nord Karmøy	59 24.2913 005 13.0161	Fast R lvs	6,5	HIB på stang 6,0	2	1 R 0,0 - 360,0		Rundtlysende		
132009 17	Osnegavlen Gjarøy Nord Karmøy	59 24.3249 005 13.2035	Fast G lys	8,0	HIB på stang 6,4	2	1 G 0,0 - 360,0		Rundtlysende		
132010 17	Osnegavlen Gjarøygrunnen Nord Karmøy	59 24.3467 005 13.1518	Fast R lvs	5,6	HIB på stang 8,4	2	1 R 0,0 - 360,0		Rundtlysende		
132011 17	Osnegavlen Småholmene Nord Karmøy	59 24.5051 005 13.5923	Fast G lys	5,9	HIB på stang 5,5	2	1 G 0,0 - 360,0		Rundtlysende		
132012 17	Osnegavlen Kjøtrot Nord Karmøy	59 24.5376 005 13.5921	Fast R lvs	6,8	HIB på stang 5,6	2	1 R 0,0 - 360,0		Rundtlysende		

Fyrnr. Kartnr.	Område Navn Beliggenhet	Posisjon	Karakter	Lys høyde [m]	Beskrivelse Høyde over grunnen [m]	Lysvidde R G W	Sektor - farge - retning - beskrivelse
132300 17	Røvær Glette Midt på Glette	59 25.4693 005 07.5261	Iso WRG 2s	23,0	Lyktehus 3,0	4,7 4,7 6	1 G 247,7 - 265,7 Fra klar NV av Skåreskaget til 365m S av Skåreholmen.
							2 W 265,7 - 266,8 Til 368m N av Kråkene (Sør Kardinal stake Vestreflua i sektoren).
							3 R 266,8 - 316,1 Til klar NØ av Tåskjeret NØ av Kvaløy.
							4 G 316,1 - 357,4 Til 363m V av Svartetangskoltene.
							5 W 357,4 - 15,0 Til 195m SØ av Lægorskjer.
							6 R 15,0 - 79,5 Til klar N av Nordbåen.
							7 G 79,5 - 116,4 Til klar S av stang SV av Flatholmen og 147 m SV av Flatholmen.
132301 17	Røvær Glette, V Glettes V side	59 25.4420 005 07.3410	VQ G 0,5s	14,2	Lanterne på stang 5,2	2,1	1 G 0,0 - 360,0 Rundtlysende
132302 17	Røvær Melerane Kvaløyfjorden	59 25.3522 005 07.2335	VQ R 0,5s	7,0	Lanterne på stang 7,0	2,6	1 R 0,0 - 360,0 Rundtlysende
132400 17	Røvær Glåpane Nordre Glåpen	59 25.7424 005 07.6383	Iso WRG 6s	11,7	Lyktehus på stativ 6,0	5,2 5,2 6,6	1 G 164,2 - 193,1 Fra inn på Gitterøya østpynt til klar Ø av Bramsflua 11m grunne
							2 W 193,1 - 211,7 Til 260m NV av Stora Bleiskjær
							3 R 211,7 - 253,5 Til klar N av Skåreslaget
							4 G 253,5 - 274,4 Til klar S av Skåreholmen
							5 W 274,4 - 306,7 Til 109m NØ av Indrevær
							6 R 306,7 - 342,3 Til midt over Midt-Gloppen
							7 G 342,3 - 54,0 Til klar NV av Svarteskjeret og klar N av Rolsbåen
							8 W 54,0 - 63,5 Til klar S av Store Hatt og klar S av Stora Svea
							9 R 63,5 - 88,4 Til 71m S av Flatholmbåen stang
							10 G 88,4 - 114,8 Til inn på Gitterøya.
132578 17	Røvær Bryggjeldsosen Bryggjeldsosen	59 25.8876 005 05.7526	Iso R 4s	6,5	HIB på stang 10,8	3,6	1 R 0,0 - 360,0 Rundtlysende
132579 17	Røvær Hillerøy Sør 2 Bryggjeldsosen	59 25.9061 005 05.9901	Iso G 4s	6,7	HIB på stang 10,3	3,5	1 G 0,0 - 360,0 Rundtlysende
132580 17	Røvær Røvær S N av Bryggjeldsosen	59 25.9505 005 05.6904	Iso R 2s	6,5	HIB på stang 7,5	3,5	1 R 0,0 - 360,0 Rundtlysende
132581 17	Hillerøy Hillerøy Sør Inn seiling til Bekkarvik	59 25.9551 005 05.7936	Iso G 2s	7,3	HIB på stang	3,4	1 G 0,0 - 360,0 Rundtlysende
132582 17	Røvær Torgersnes Torgersnes	59 26.0891 005 05.6330	Q R	5,6	HIB på stang 10,0	2,9	1 R 0,0 - 360,0 Rundtlysende
132584 17	Røvær Likholmen Vindkjeft	59 26.1855 005 05.6476	Fast R lvs	7,3	HIB på stang 5,7	1,4	1 R 0,0 - 360,0 Rundtlysende

Fyrnr. Kartnr.	Område Navn Beliggenhet	Posisjon	Karakter	Lys høyde [m]	Beskrivelse Høyde over grunnen [m]	Lysvidde R G W	Sektor - farge - retning - beskrivelse				
132600 17	Røvær Holkopp	59 26.7236 005 05.6711	Q R	11,8	Lanterne på stang 5,5	3,5	1	R	0,0	- 360,0	Rundtlysende.
132671 17	Nipsholmen Mjåsund, NV Røvær	59 26.7126 005 05.5721	Fast G lys	13,6	HIB på stang 6,5	2,9	1	G	0,0	- 360,0	Rundtlysende
132672 17	Røvær Mjåsund, Ø Nordresjøen	59 26.6186 005 05.5152	Fast R lys	4,9	HIB på stang 6,1	2,9	1	R	0,0	- 360,0	Rundtlysende
132673 17	Røvær Mjåsund, V Nordresjøen	59 26.6221 005 05.4929	Fast G lys	6,2	HIB på stang 5,7	2,9	1	G	0,0	- 360,0	Rundtlysende
132674 17	Røvær Mjåsund, SØ Mjørsund	59 26.5506 005 05.5318	Fast R lys	6,0	HIB på stang 5,5	2,9	1	R	0,0	- 360,0	Rundtlysende
132675 17	Røvær Mjåsund, SV Mjørsund	59 26.5436 005 05.5126	Fast G lys	7,6	HIB på stang 5,7	2,9	1	G	0,0	- 360,0	Rundtlysende
132900 17	Sletta, Sirahavet Røværsholmen N for Røvær	59 27.1011 005 04.1588	Iso WRG 4s	22,5	Fyrbygning med tårn 15,5	10,2 9,8 12,8	1 2 3 4 5 6 7 8 9 10 11 12	G W R G W R G W R W R	351,1 355,6 8,1 26,1 47,7 166,8 199,5 230,6 238,2 245,9 269,6 274,3 276,3	- 355,6 - 8,1 - 26,1 - 47,7 - 166,8 - 199,5 - 230,6 - 238,2 - 245,9 - 269,6 - 274,3 - 276,3	Fra inn på Røvær til klar V av Bjørkevægrunnen Til klar Ø av Urter Til godt klar NV av Næstholmflua og SV av Vieflua Til klar NV av Nordboen Til klar V av Utnørdingen Til klar V av Lyngsøya og klar Ø av Meleneklubben Til 308m SØ av Ramsholmane Til klar N av Bramsflua Til klar S av Bramsflua, og klar N av Store Bleiskjeret Til klar S av Grunnane 12m. Til klar N av 8m Nordre Skolten Til S av Nordre Skolten
133000 17	Sletta og Bømlafjord Bleivika På neset vest om Bleivika	59 28.7745 005 13.5230	Iso WRG 4s	23,0	Lyktehus 3,0	5,7 5,7 7,1	1 2 3 4 5 6 7 8 9 10	R G W R G W R G W R	299,2 325,0 357,1 2,1 34,8 82,7 104,5 145,9 155,5 171,0	- 325,0 - 357,1 - 2,1 - 34,8 - 82,7 - 104,5 - 145,9 - 155,5 - 171,0 - 179,3	Fra inn på Bleivika til midt i sundet mellom Stølsholmen og Säteholmen Til klar V av Tonjerskjærene HIB Til klar Ø av Reidungfluene og klar Ø av Reidungen Til 365m SØ av Little Bleiskjeret Til klar N av Bramsflua Til klar S av Gåseskallen Til inn på Ramsholmane Til 178m NØ av Ramsholmane Til 330m V av Smørsundbåen stang Til inn på land ved Stemmevika

Fyrnr. Kartnr.	Område Navn Beliggenhet	Posisjon	Karakter	Lys høyde [m]	Beskrivelse Høyde over grunnen [m]	Lysvidde R G W	Sektor - farge - retning - beskrivelse						
133100 17	Sletta og Bømlafjorden Mølstrevågen Laksnotholmen	59 31.3355 005 15.1233	Oc WRG 6s	3,8	Lyktehus 3,0	4	1 R 271,8 - 303,5 Fra innpå kaihjørnet ved gamlebutikken til midt i sundet inn mot Voll						
						4	2 G 303,5 - 84,5 Til klar N av 4m grunnen NV av Eikeholmen og klar N av Eikeholmen						
						5.5	3 W 84,5 - 85,4 Til klar S av odde V av Grabbevikodden 4 R 85,4 - 101,7 Til innover land ved Fauskevik						
133200 17	Bømlafjorden Ryvarden På Ryvardsneset	59 31.6169 005 13.5117	Oc (3) WRG 10s	22,3	Fyrbygning med tårn 10,0	9.8	1 G 358,8 - 7,1 Fra 170m V av Lakseklubben til 177m V av Smørsundneset.						
						9.3	2 W 7,1 - 34,2 Til 211m SØ av Søre pynt på Ramsholmane.						
						12.4	3 R 34,2 - 42,0 Til inn på østlige Ramsholmen. 4 G 42,0 - 63,8 Til klar N av Gåseskallen og 467m S av Gåseskjeret. 5 W 63,8 - 65,9 Til 237m S av Gåseskjeret. 6 R 65,9 - 92,0 Til inn på Lyngsøya. 7 G 92,0 - 131,7 Til 284m NNØ av Gunnarskjeret. 8 W 131,7 - 153,4 Til klar SV av Little Bloksen og 167m V av Ådneskjeret. 9 R 153,4 - 170,7 Til klar Ø av Bloksflua og 255m Ø av Little Bloksen. 10 G 170,7 - 184,0 Til 145m Ø av Store Bloksen. 11 W 184,0 - 193,2 Til 174m V av Håskru lykt og klar V av Skagaholmen. 12 R 193,2 - 202,3 Til over Skagaholmen.						
						133300 19	Sletta og Bømlafjord Little Bloksen På Little Bloksen	59 32.4356 005 12.9770	VQ (9) W 10s	16,5	Lanterne på stativ 16,5	6	1 W 0,0 - 360,0 Rundtlysende.
												Racon Signal: Type:	Morsetean Morsetean B m/utstrekning 0.0 n.mil FA
												133301 19	Sletta, Bømlafjorden Store Bloksen På Store Bloksen
						133400 19	Sletta og Bømlafjord Håskru Sør i Bømlafjord	59 32.9102 005 14.3096	Iso WRG 2s	11,8	Lyktehus på stativ 6,5		
												4.4	2 W 22,4 - 42,0 Til klar SØ av 9,5 m på Bloksflua og 360m SØ av Lille Bloksen lanterne
												5.6	3 R 42,0 - 62,5 Til 217m NV av Lille Bloksen 4 G 62,5 - 189,9 Til klar Ø av Stora Bleikja 5 W 189,9 - 203,5 Til 93m NV av Kjøholmen 6 R 203,5 - 225,1 Til inn på land ved Lyngholmane



Fyrnr. Kartnr.	Område Navn Beliggenhet	Posisjon	Karakter	Lys høyde [m]	Beskrivelse Høyde over grunnen [m]	Lysvidde R G W	Sektor - farge - retning - beskrivelse
133500 19	Sletta og Bømlafjord Raudholmane Gunnarskjærsholet	59 33.4894 005 08.5265	Oc WRG 6s	16,0	Lyktehus på stativ 6,5	5,7 5,7 7,1	1 R 40,9 - 75,5 Fra 435m NV av Låtørsøy til mellom Utnøringsbåen og Utnøringshausen 2 G 75,5 - 82,7 Til klar N av 6,6m grunne Utnøringshausen 3 W 82,7 - 124,4 Til klar SV av 10m Kvaløyflua og 225 m SV av Gunnarskjær SV skjær 4 R 124,4 - 142,7 Til klar SV om 1,3m Langboen og 730m SV av Søra Kringskjæret 5 G 142,7 - 200,8 Til 130m Ø av Ådneøy 6 W 200,8 - 208,4 Til 115m NV av Osneset 7 R 208,4 - 231,0 Til innover Bømlahuk 8 G 231,0 - 241,9 Til 180m SØ av Bømlahuk v/Barlindeflu 9 W 241,9 - 286,8 Til 185m NØ av Store Bloksen 10 R 286,8 - 329,2 Til 180m NØ av østre Ramsholmen 11 G 329,2 - 40,9 Til førstnevnte grense.
133800 19	Sletta og Bømlafjord Bømlahamn Bømmelhavn V siden av innløpet	59 35.7033 005 13.9339	Oc (3) WRG 10s	9,3	Lyktehus på søyle 5,7	3,2 3,2 4,2	1 G 261,8 - 289,1 Fra inn på Luten til klar S av liten holme Ø av lykten 2 W 289,1 - 303,1 Til klar NØ av stangen N av Hamnholmen 3 R 303,1 - 334,4 Til innover Hamnholmen 4 G 334,4 - 8,5 Til klar V av Hamnholmen 5 W 8,5 - 18,7 Til klar Ø av Flistangen 6 R 18,7 - 29,4 Til innover Flistangen.
133810 0	Bømlø Bømlahamn IB Bømlahamn V side	59 35.7388 005 13.9598	Fast lys yellow		IB på stang		
134015 19	Bømlø Rundøyklubben Rundøyklubben øst pynt	59 37.1528 005 14.9906	Iso G 2s		HIB på stang	4,1	1 G 0,0 - 360,0 Rundtlysende
134016 19	Bømlafjorden Store Bleikja Utenfor Langevåg	59 36.9273 005 15.3500	Iso R 2s	8,1	HIB på stang	4,4	1 R 0,0 - 360,0 Rundtlysende
134017 19	Sletta og Bømlafjord Rundøy Langevåg	59 36.9415 005 14.7985	Fast G lys	10,5	HIB på stang	3,5	1 G 0,0 - 360,0 Rundtlysende
134018 19	Bømlø Litla Bleikja Ytterst på Langevåg molo	59 36.8543 005 14.9112	Fast R lys		HIB på stang	3,8	1 R 0,0 - 360,0 Rundtlysende
134019 19	Sletta og Bømlafjorden Rundøya, SØ Tange sørøst Rundøya	59 36.7773 005 14.4804	Fast G lys	10,0	HIB på stang 8,0	4,2	1 G 0,0 - 360,0 Rundtlysende
134021 19	Sletta og Bømlafjord Rundøyflu Langevåg	59 36.6767 005 14.2981	Fast G lys	5,1	HIB på stang	3,7	1 G 0,0 - 360,0 Rundtlysende
134022 19	Sletta og Bømlafjorden Langetangen Nordpynt på Langetangen	59 36.5884 005 14.3294	Fast R lys	10,0	HIB på stang 8,0	3,4	1 R 0,0 - 360,0 Rundtlysende

Fyrnr. Kartnr.	Område Navn Beliggenhet	Posisjon	Karakter	Lys høyde [m]	Beskrivelse Høyde over grunnen [m]	Lysvidde R G W	Sektor - farge - retning - beskrivelse				
134223 19	Sletta og Bømlafjord Mjåsundflu Langevåg	59 36.4851 005 13.9380	Fast G lys	5,1	HIB på stang 8,0		1	G	0,0	- 360,0	Rundtlysende
134325 19	Sletta og Bømlafjord Buavåg, V Austre Buavågen	59 36.0292 005 18.9235	Fast G lys	5,0	HIB på stang 7,1		1	G	0,0	- 360,0	Rundtlysende
134326 19	Sletta og Bømlafjord Buavåg, Ø Austre Buavågen	59 36.0377 005 18.9753	Fast R lys	4,8	HIB på stang 8,0		1	R	0,0	- 360,0	Rundtlysende
134423 19	Bømlafjorden Kvitaneset På Kvitaneset	59 36.1145 005 18.4452	Iso G 4s	11,0	HIB på stang 7,0		1	G	0,0	- 360,0	Rundtlysende
134424 19	Sletta og Bømlafjord Buaneset Sveio	59 36.1309 005 18.9253	Iso R 4s	8,5	HIB på stang 3,0		1	R	0,0	- 360,0	Rundtlysende.
134500 19	Bømlafjorden Nappholmen Nappholmane	59 38.4829 005 20.3095	Oc (2) WRG 8s	14,7	Lyktehus 3,5		1	G	24,6	- 33,1	Fra inn på land ved Tjernagelshøyden til klar NV av Little Bloksen.
							2	W	33,1	- 44,8	Til klar SØ av Skarveberget
							3	R	44,8	- 135,6	Til klar SV av sydspiss av Søra Lamøya.
							4	G	135,6	- 141,6	Til 108m NØ av Nordra Lamøya.
							5	W	141,6	- 145,1	Til 183m SV av Ramsholmfluene NV stang.
							6	R	145,1	- 153,6	Til klar Ø av Totsholmen.
							7	G	153,6	- 208,7	Til klar SØ av Midtholmen.
							8	W	208,7	- 217,8	Til 212m NV av Hjartholmen.
							9	R	217,8	- 244,8	Til 188m NV av Grimsholmen.
							10	G	244,8	- 282,5	Til kloss S av Littableika S avStorøya.
							11	W	282,5	- 284,6	Til 45m N av Snøreholmen.
							12	R	284,6	- 292,9	Til inn på vestre Øklandsvåg.
134600 19	Sletta og Bømlafjord Mosterhamn Kaninholmen, Bømlafjorden	59 41.9405 005 23.6069	Oc WRG 6s	11,5	Lyktehus 3,0		1	G	205,1	- 232,9	Fra inn på Fyrholmen til 126m SØ av Hestholmflua lanterne
							2	W	232,9	- 257,8	Til klar N av Nappen
							3	R	257,8	- 327,4	Til klar Ø av Midvikøya
							4	G	327,4	- 346,9	Til klar V av vestligste punkt på Ytre Hauglandsneset
							5	W	346,9	- 348,7	Til klar Ø av land V i Førdespollen
							6	R	348,7	- 21,8	Til klar SØ av Knappholmane
							7	G	21,8	- 29,9	Til klar NV av søre Nappholmen, klar av Nappholmflu 8,5m
							8	W	29,9	- 41,5	Til kloss i land ved Mosterhuk
							9	R	41,5	- 43,2	Til inn på land ved Mosterhuk
134630 19	Mosterhamn Mosterhamn molo Mosterhamn molo	59 41.8978 005 23.3979	Fast R lys	9,5	HIB på stang 6,2		1	R	0,0	- 360,0	Rundtlysende
134631 19	Mosterhamn Kaninholmen Kaninholmen	59 41.9310 005 23.6121	Fast G lys	9,3	HIB på stang		1	G	0,0	- 360,0	Rundtlysende

Fyrnr. Kartnr.	Område Navn Beliggenhet	Posisjon	Karakter	Lys høyde [m]	Beskrivelse Høyde over grunnen [m]	Lysvidde R G W	Sektor - farge - retning - beskrivelse				
134700 19	Bømlafjorden Hestholmflua Spysøysundet	59 42.6513 005 25.2426	Q (9) W 15s	4,0	Lanterne på stang 0,0	  	1	W	0,0	- 360,0	Rundtlysende
134701 19	Bømlafjorden Austneset Spysøysundet	59 42.7016 005 23.7852	Q R	3,5	Lanterne på stang 0,0	  	1	R	0,0	- 360,0	Rundtlysende
1347BP 0	Nappen Valevåg havn, privat gatelys Bømlo	59 42.2696 005 28.0390	Fast lys yellow	0,0	Indirekte belysning 0,0	  					
134800 19	Sletta og Bømlafjord Skjersholmane molo (privat)	59 44.9402 005 28.1809	Iso R 2s	6,2	Lanterne på stang 4,4	  		R	0,0	- 360,0	
134801 19	Sletta og Bømlafjord Skjersholmane fergeteie (privat)	59 44.9565 005 28.0968	Fast R lys	5,0	Lanterne på stang 4,5	  		R	0,0	- 360,0	
134802 19	Sletta og Bømlafjord Sæbøskjæra S av Sæbøskjæra	59 45.0144 005 28.3606	Q (6) W LFI 15s	5,5	Lanterne på stang 8,0	  	1	W	0,0	- 360,0	Rundtlysende
134803 19	Sletta og Bømlafjord Sørøy Eldøyane	59 45.0252 005 29.2482	FI G 3s	6,0	Lanterne på stang 6,0	  	1	G	0,0	- 360,0	Rundtlysende
135000 19	Espevær Marholmen På Marholmen	59 34.8949 005 08.6710	Iso WRG 6s	8,6	Lyktehus 3,0	  	1	R	154,0	- 158,7	Fra inn mot Romsholmen N-spiss til midt i sundet mellom Romshl og Danmarksundet
							2	G	158,7	- 293,0	Til klar SV av Bømlahuk og klar SV av Saugøyboen.
							3	W	293,0	- 345,9	Til klar Ø av Lille Raudholmen
							4	R	345,9	- 3,6	Til inn på Austre Marholmane østside
135001 19	Espevær Saugøybåen sør av Saugøy	59 34.8684 005 08.8335	Q G	5,2	Lanterne på stativ	  		G	0,0	- 360,0	
135100 19	Espevær Dørøy På Dørøy	59 35.2274 005 09.2692	Iso WRG 2s	8,3	Lyktehus 3,0	  	1	G	219,5	- 278,7	Fra inn på Ådnesøya til klar S av Ådnøyflus HIB
							2	W	278,7	- 284,0	Til klar N av Skardholmen
							3	R	284,0	- 339,2	Til innover Skardholmen
							4	G	339,2	- 16,3	Til klar V av skjæret sør av Skardholmen og 178m V av Seiskjæret
							5	W	16,3	- 22,4	Til 113m Ø av Saugøybåen lanterne, i sektoren ligger 5,6 m grunnen på Raudholmflua
							6	R	22,4	- 28,0	Til inn mot land på Sauøy
135104 19	Skardholmen	59 35.1931 005 09.4407	Fast R lys	6,2	HIB på stang	  		R	0,0	- 360,0	
135105 19	Espevær Ådnøyflua	59 35.2224 005 09.3951	Fast G lys	6,1	HIB på stang	  		G	0,0	- 360,0	

Fyrnr. Kartnr.	Område Navn Beliggenhet	Posisjon	Karakter	Lys høyde [m]	Beskrivelse Høyde over grunnen [m]	Lysvidde R G W	Sektor - farge - retning - beskrivelse				
135108 19	Espevær Espevær havn Kjeholmsund v side	59 35.5830 005 09.4831	Fast R lvs	5,8	HIB på stang 7,3	1,5 1,5 1,5	1	R	0,0	- 360,0	Rundtlysende rød.
135109 19	Espevær Little Kjeholmen	59 35.5696 005 09.4927	Fast G lvs	5,8	HIB på stang	1,5 1,5 1,5		G	0,0	- 360,0	
135400 19	Bømlo vestsida Eidneset	59 35.4777 005 10.5782	VQ (6) W LFI 10s	11,0	Lanterne på stang 8,6	4,5 4,5 4,5	1	W	0,0	- 360,0	Rundtlysende.
135411 19	Osneset	59 35.3683 005 10.6910	Q G	12,1	Lanterne på stang	2,7 2,7 2,7		G	0,0	- 360,0	
135500 19	Bømlo vestsida Dyrnes Bømløs sørvestside	59 36.9661 005 09.8918	Iso WRG 4s	20,0	Lyktehus 3,0	4,7 4,7 5,5	1	G	357,8	- 7,5	Fra innover Dyrneset og til klar V av Dyrnesflu stang, og klar Ø av Klumsholmen
							2	R	7,5	- 37,5	Til klar NV av Svartanesflu stang
							3	G	37,5	- 97,6	Til klar N av skjæret nord for Rongkalsøy
							4	W	97,6	- 108,1	Til klar S av Boaskjersgrunnen og klar S av Boaskjeret
							5	R	108,1	- 177,2	Til midt i Gissøysundet og klar Ø av nordøstspissen på Søre Gissøya
							6	G	177,2	- 207,9	Til klar SØ av stang S av Marlaukholmane
135501 19	Bømlo vestsida Lyngøyosen Lyngøy, Bømløs vestsida	59 40.1535 005 08.2854	Iso WRG 2s	10,5	Lyktehus på søyle 5,5	4 4 5,2	1	R	153,0	- 156,4	Fra inn på Lyngøy nord for lykten til 64m SV av sørvestligste neset på Geitung
							2	G	156,4	- 180,0	Til 90m Ø av Brattholmane
							3	W	180,0	- 184,4	Til 81m V av Skjeldaskjer
							4	R	184,4	- 189,0	Til inn på Jamholmen
							5	G	189,0	- 194,0	Til klar Ø av søre Lyklingholmen
							6	W	194,0	- 196,1	Til klar V av Utslætteneset
							7	R	196,1	- 204,2	Til 129m NV av Nordreneset
							8	G	204,2	- 288,7	Til 91m S av Hestaneset
							9	R	288,7	- 339,3	Til midt i Gissøysundet og 57m Ø av Kjeholmane
							10	G	339,3	- 357,1	Til 63m V av Nordra Gissøy
							11	W	357,1	- 0,5	Til 74m Ø av Pustaren
							12	R	0,5	- 9,8	Til inn på Pustaren.

Fyrnr. Kartnr.	Område Navn Beliggenhet	Posisjon	Karakter	Lys høyde [m]	Beskrivelse Høyde over grunnen [m]	Lysvidde R G W	Sektor - farge - retning - beskrivelse
135600 19	Bømlo vestsida Skotningen På Skotningen V side	59 41.5600 005 05.5372	Oc (2) WRG 8s	43,0	Lyktehus på underbygning  9,5	6.1 6.1 7.6	1 G 325,9 - 332,4 Fra innover Pustaren til 289m SV av Pustaren
							2 W 332,4 - 338,1 Til 227m NØ av Slagøya
							3 R 338,1 - 8,4 Til klar Ø av Boaskjæret og klar V av Kvaløyflua 10,5m
							4 G 8,4 - 28,7 Til klar NV av 15m grunnen på Holsflua.
							5 W 28,7 - 128,7 Til klar SV av 17m grunne Yraskallen
							6 R 128,7 - 132,3 Til over 17m grunne Yraskallen
							7 G 132,3 - 136,1 Til klar NØ av 17m grunne Yraskallen
							8 W 136,1 - 157,6 Til klar V av 12,4m grunne Måksteinsflua
							9 R 157,6 - 164,9 Til 353m V av Olvondo og klar V av Søra Terneskjer
							10 G 164,9 - 169,7 Til 159m V av Olvondo og klar V av Måkesteinen
							11 R 169,7 - 192,7 Til 136m Ø av skjæret NØ for Olvondo
							12 G 192,7 - 195,1 Til 222m V av Sveinane
							13 R 195,1 - 216,1 Til inn på Toska
							14 G 216,1 - 231,9 Til 258m SØ av Toska og klar SØ om Toskaboen
							15 W 231,9 - 238,3 Til 150m N av Ystaskaget
							16 R 238,3 - 243,5 Til inn mot Ystaskaget.
135700 19	Bømlo Hiskjo Hiskhovet	59 43.2487 005 07.7327	Iso WRG 6s	18,8	Lyktehus på søyle  5,0	5.7 5.7 6.7	1 R 229,7 - 242,7 Fra Hiskholmen til klar S av Hanaskjeret varde
							2 G 242,7 - 257,2 Til midt i Ådnanesosen
							3 W 257,2 - 291,2 Til klar NØ av Gangvadskjeret
							4 R 291,2 - 317,8 Til innover Nordre Lyklingholmen
							5 G 317,8 - 345,1 Til klar V av Svarteskjeret
							6 W 345,1 - 349,7 Til klar Ø av Little Brattholmen
							7 R 349,7 - 354,2 Til klar Ø av holme S av Småskjera og klar Ø av 2.5m grunne
							8 G 354,2 - 77,4 Til klar N av skjæret NØ av Olvondo
							9 W 77,4 - 101,2 Til klar S av 17 m grunne på Yraskallen
							10 R 101,2 - 105,1 Til midt over 17 m grunne på Yraskallen
							11 G 105,1 - 108,0 Til klar N av 17 m grunne på Yraskallen
							12 W 108,0 - 132,0 Til klar SV av Skarvaskjeret
							13 R 132,0 - 148,0 Til innover land på Hiskjo.
136000 19	Bømlo vestsida Melandsvåg Arholmosen, Bømlo	59 45.4093 005 09.9539	Iso WRG 2s	3,5	Lyktehus  3,5	2.5 2.5 3.4	1 R 207,8 - 212,4 Fra inn på Hillesholmen til 43m Ø av Hillesholmen lanterne
							2 G 212,4 - 341,5 Til 75m V av stang ved Fylkesneset
							3 W 341,5 - 347,5 Til 52m Ø av Rysteinen
							4 R 347,5 - 44,1 Mellom Grytholmen og Arholmen
							5 G 44,1 - 91,2 Til 70m N av stang i Arholmosen
							6 R 91,2 - 93,8 Til innpå holmen ved lykta.
136100 19	Melandsvågen Hillesholmen	59 45.6954 005 10.2588	FI R 3s	3,5	Lanterne på stang  4,1	2	1 R 0,0 - 360,0 Rundtlysende.
136400 19	Kuleseidkanalen - Bømlo Vordnesholmen På holmens n side	59 44.6567 005 12.3004	FI W 3s	10,4	Lanterne på stang  3,5	5	1 W 0,0 - 360,0 Rundtlysende
136500 19	Kuleseidkanalen - Bømlo Kuleseidkanalen, 1 Kanalens s side	59 44.2705 005 13.4378	Fast R lvs	4,5	Lanterne på stang  5,0	3.4	1 R 0,0 - 360,0 Rundtlysende

Fyrnr. Kartnr.	Område Navn Beliggenhet	Posisjon	Karakter	Lys høyde [m]	Beskrivelse Høyde over grunnen [m]	Lysvidde R G W	Sektor - farge - retning - beskrivelse
136600 19	Kuleseidkanalen - Bømlø Kuleseidkanalen, 2 Kanalens s side	59 44.2395 005 13.7673	Fast R lys	4,5	Lanterne på stang 6,0	3,4 	1 R 0,0 - 360,0 Rundtlysende
136700 19	Kuleseidkanalen - Bømlø Kuleseidkanalen, 3 Kanalens s side	59 44.2986 005 13.8021	Fast R lys	4,5	Lanterne på stang 5,0	3,4 	1 R 0,0 - 360,0 Rundtlysende
136800 19	Kuleseidkanalen - Bømlø Kuleseidkanalen, 4 Kanalens s side	59 44.4859 005 14.0134	Fast R lys	4,5	Lanterne på stang 6,0	3,4 	1 R 0,0 - 360,0 Rundtlysende
136900 19	Kuleseidkanalen - Bømlø Kuleseidkanalen, 5 Kanalens s side	59 44.5305 005 14.0698	Fast R lys	4,5	Lanterne på stang 5,0	3,4 	1 R 0,0 - 360,0 Rundtlysende
137000 19	Kuleseidkanalen - Bømlø Kuleseidkanalen, 6 Kanalens s side	59 44.5879 005 14.1778	Fast R lys	4,5	Lanterne på stang 5,0	3,4 	1 R 0,0 - 360,0 Rundtlysende
137100 19	Kuleseidkanalen - Bømlø Kuleseidkanalen, 7 Kanalens s side	59 44.6290 005 14.2853	Fast R lys	4,5	Lanterne på stang 5,0	3,4 	1 R 0,0 - 360,0 Rundtlysende
137200 19	Kuleseidkanalen - Bømlø Kuleseidkanalen, 8 Kanalens s side	59 44.6478 005 14.4481	Fast R lys	4,5	Lanterne på stang 5,0	4,2 	1 R 0,0 - 360,0 Rundtlysende
137300 19	Kuleseidkanalen - Bømlø Kuleseidkanalen, 9 Kanalens s side	59 44.6555 005 14.5572	Fast R lys	4,5	Lanterne på stang 5,0	4,2 	1 R 0,0 - 360,0 Rundtlysende
137400 19	Kuleseidkanalen - Bømlø Kuleseidkanalen, 10 Kanalens n side	59 44.2907 005 13.4235	Fast G lys	4,5	Lanterne på stang 5,0	3,9 	1 G 0,0 - 360,0 Rundtlysende
137500 19	Kuleseidkanalen - Bømlø Kuleseidkanalen, 11 Kanalens n side	59 44.2378 005 13.5327	Fast G lys	4,5	Lanterne på stang 5,0	3,6 	1 G 0,0 - 360,0 Rundtlysende
137600 19	Kuleseidkanalen - Bømlø Kuleseidkanalen, 12 Kanalens n side	59 44.3558 005 13.8800	Fast G lys	4,5	Lanterne på stang 5,0	3,6 	1 G 0,0 - 360,0 Rundtlysende.
137700 19	Kuleseidkanalen - Bømlø Kuleseidkanalen, 13 Kanalens n side	59 44.4365 005 13.9707	Fast G lys	4,5	Lanterne på stang 5,0	3,6 	1 G 0,0 - 360,0 Rundtlysende.
137800 19	Kuleseidkanalen - Bømlø Kuleseidkanalen, 14 Kanalens n side	59 44.6444 005 14.3303	Fast G lys	4,5	Lanterne på stang 4,0	3,6 	1 G 0,0 - 360,0 Rundtlysende
138000 19	Kuleseidkanalen - Bømlø Askhusholmane På ø Kubholmen	59 44.2305 005 15.9502	FI R 3s	7,7	Lanterne på stang 4,5	2,4 	1 R 0,0 - 360,0 Rundtlysende.

Fyrnr. Kartnr.	Område Navn Beliggenhet	Posisjon	Karakter	Lys høyde [m]	Beskrivelse Høyde over grunnen [m]	Lysvidde R G W	Sektor - farge - retning - beskrivelse				
138400 19	Kuleseidkanalen - Bømlo Søre Klubbsundet Mellom Børøy og Hanshovdeholme	59 43.3693 005 16.5396	Q G	5,5	Lanterne på stang 9,0	3,3	1	G	0,0	- 360,0	Rundtlysende.
138407 19	Bømlo Ramsholmfluene NV Ramsholmfluene	59 40.8869 005 17.2245	FI G 3s		Lanterne på stang	3,1	1	G	0,0	- 360,0	Rundtlysende
138408 19	Bømlo Litla Flatøya Flatholmfluene	59 42.3357 005 17.0363	Iso R 2s	6,0	HIB på stang 6,5	2,4	1	R	0,0	- 360,0	Rundtlysende
138409 19	Bømlo Flatholmfluene Litla Flatøya øst pynt	59 42.2890 005 17.5950	Iso G 2s	6,2	HIB på stang 11,0	2,6	1	G	0,0	- 360,0	Rundtlysende
138800 19	Bømlo V side Aksteinen	59 46.9499 005 06.2650	Iso WRG 4s	16,5	Lyktehus på varde 6,6	4,9 4,9 6,2	1	R	5,8	- 14,2	Fra inn mot landet ved Melingsneset til 71m V av Nordre Skarvaskjeret
							2	G	14,2	- 25,2	Til klar V av skjeret 0,2 nautiske mil sørsørvest av Aksteinen
							3	W	25,2	- 31,4	Til klar SØ av 4,7m grunne på Indreskjersfluene
							4	R	31,4	- 55,3	Til innover Klekkjesteiane
							5	G	55,3	- 86,9	Til klar N av 3,5m grunne på Langskjerflu og 172m N av Langaskjeret
							6	W	86,9	- 90,0	Til 83m S av Gulo
							7	R	90,0	- 125,1	Til innover Hansaholmen
							8	G	125,1	- 190,5	Til 124m Ø av Kjerringholmflu stang
							9	W	190,5	- 198,4	Til 89m V av Lamholmen
							10	R	198,4	- 203,9	Til inn på Lamholmen.
138842 19	Bømlo V Kattholmen Kattholmen	59 46.7332 005 06.4631	Q R	11,0	Lanterne på stang 3,8	2,9	1	R	0,0	- 360,0	Rundtlysende
139248 19	Bømlo V side Øklandsvåg Molo Ø Øklandsvåg	59 48.0452 005 07.6469	Fast R lvs	6,7	HIB på stang 6,3	1,6	1	R	0,0	- 360,0	Rundtlysende
139249 19	Bømlo V side Øklandsvåg Molo V Øklandsvåg	59 48.0236 005 07.6039	Fast G lys	6,7	HIB på stang 6,3	1,6	1	G	0,0	- 360,0	Rundtlysende
139251 19	Bømlo V side Akselholmen Akselholmen	59 48.1122 005 06.8857	Iso G 2s	6,4	HIB på stang 5,3	3,4	1	G	0,0	- 360,0	Rundtlysende
139252 19	Bømlo V side Brekkeholmen Brekkeholmen	59 48.1318 005 06.7503	Iso R 2s	6,3	HIB på stang 6,5	3,5	1	R	0,0	- 360,0	Rundtlysende
139253 19	Bømlo V side Hillesøya S SV av Hillesøya	59 48.4376 005 06.2886	Q G	5,0	HIB på stang 8,5	3,3	1	G	0,0	- 360,0	Rundtlysende

Fyrnr. Kartnr.	Område Navn Beliggenhet	Posisjon	Karakter	Lys høyde [m]	Beskrivelse Høyde over grunnen [m]	Lysvidde R G W	Sektor - farge - retning - beskrivelse				
139254 19	Bømlo V side Brekkeskjeret Brekkeskjeret	59 48.2052 005 06.7863	Q R	6,4	HIB på stang 6,2	3,4 3,4 3,4	1	R	0,0	- 360,0	Rundtlysende
139255 19	Bømlo V side Hillesøysundet Hillesøysundet	59 48.5796 005 06.0314	Iso G 4s	5,5	HIB på stang 5,3	3,5 3,5 3,5	1	G	0,0	- 360,0	Rundtlysende
139256 19	Øklandsvåg - Bømlo Samningsøy Samningsøya NØ	59 48.5301 005 06.0117	Iso R 4s	6,5	HIB på stang 3,5	3,7 3,7 3,7	1	R	0,0	- 360,0	Rundtlysende
139257 19	Bømlo Nordre Skipaholmen Hillesøysundet NØ	59 48.6821 005 05.8448	Q G	5,3	HIB på stang 8,5	3,2 3,2 3,2	1	G	0,0	- 360,0	Rundtlysende
139258 19	Bømlo Hillesøysundet NV Hillesøysundet NV	59 48.6776 005 05.7450	Q R	5,3	HIB på stang 5,5	3 3 3	1	R	0,0	- 360,0	Rundtlysende
139259 19	Bømlo V side Bukkøysundet Ø Bukkøysundet	59 49.1400 005 05.3276	Iso G 2s	5,7	HIB på stang 8,3	3,4 3,4 3,4	1	G	0,0	- 360,0	Rundtlysende
139262 19	Bømlo V side Bukkøysundet V Bukkøysundet	59 49.1957 005 05.1320	Iso R 2s	5,6	HIB på stang 5,3	3,5 3,5 3,5	1	R	0,0	- 360,0	Rundtlysende
139600 19	Melingsvåg - Bømlo Litlanesholmen På holmens sv pynt	59 46.8806 005 06.9072	Q G	5,1	Lanterne på stang 4,3	2,3 2,3 2,3	1	G	0,0	- 360,0	Rundtlysende.
139800 19	Goddo Trettholmen Trettholmen Ø side	59 50.0695 005 04.2252	Iso WRG 6s	17,2	Lyktehus med IB 3,1	4 4 4,7	1 2 3 4	G W R G	123,0 125,3 134,7 330,1	- 125,3 - 134,7 - 330,1 - 335,8	Fra inn på holmen til godt klar SV av Nordre Fiskholmen Til klar SV av Nordre Fiskholmen Til klar V av Bukkholmen og klar Ø av Andersbleikja Til inn på Rogøya
140000 19	Bømlafjorden Førdespollen Øyasundet	59 38.1816 005 24.9653	Oc WRG 6s	5,0	Lyktehus på søyle 6,8	3,3 3,3 4,4	1 2 3 4 5 6 7 8 9	G W R G W R G W R	159,8 172,2 175,3 233,2 233,2 283,7 293,2 319,9 359,4 4,2	- 172,2 - 175,3 - 233,2 - 233,2 - 283,7 - 293,2 - 319,9 - 359,4 - 4,2 - 12,0	Fra inn på Eikelandsneset til Ø av Grimsholmsskjeret. Til 76m V av Ytre Hauglandsneset. Til 64m SØ av Asaleholmen og klar NV av stang V av Skipavikneset. Til 98m S av Lindøya. Til 81m NØ av Austra Kalløya. Til 123m SV av Kubbøya, klar 2,5m grunne. Til 152m V av Kråkenesholmen. Til klar Ø Klubben. Til inn på land ved Klubben.



Fyrnr. Kartnr.	Område Navn Beliggenhet	Posisjon	Karakter	Lys høyde [m]	Beskrivelse Høyde over grunnen [m]	Lysvidde R G W	Sektor - farge - retning - beskrivelse
140200 20	Bjoafjorden Svollandsnes N av Bjoaneset	59 41.2938 005 36.4053	Oc (2) WRG 8s	6,6	Lyktehus på varde 8,0	4,4	1 G 23,5 - 141,8 Fra innover land på Svollandneset til 115m NØ av Tittelsnes og SØ av Tittelsnesflua.
						4,4	2 W 141,8 - 154,5 Til 159m V av Søre Ilholmen.
						5,6	3 R 154,5 - 168,1 Til mellom Søre Ilholmen og Terneskjeret
							4 G 168,1 - 178,1 Til 390m Ø av Nordre Ilholmen
							5 W 178,1 - 194,7 Til 428m V av Bongsen varde
							6 R 194,7 - 243,1 Til 67m SØ av Østre Sæbøholmen
							7 G 243,1 - 260,4 Til klar S av Melskomla LA
							8 W 260,4 - 270,8 Til klar N av Fornesholmen lykt
							9 R 270,8 - 292,8 Til 325m NØ av Rossaneset stang (sektor overgangen kan oppleves mørk grunnet en vindussprosse)
							10 G 292,8 - 334,8 Til inn på land ved Svollandneset øst for lykten.
140300 20	Bjoafjorden Utboja Utboja	59 40.9144 005 36.9838	Q G	5,5	Lanterne på stang 6,3	2	1 G 0,0 - 360,0 Rundtlysende
140301 20	Bjoafjorden Utboja fergeleie, Ø Nord på Husøy	59 40.8692 005 37.1055	Q R	6,4	Lanterne på stang 6,4	2	1 R 0,0 - 360,0 Rundtlysende.
140400 20	Ålfjorden Ålfjord På Nesjaneset	59 35.6227 005 31.5419	Oc WRG 6s	8,2	Lyktehus 3,0	7,3	1 G 177,6 - 186,0 Fra inn mot land ved Stualand til klar Ø av Storeviknibba.
						7,3	2 W 186,0 - 194,0 Til 124m V av neset ved Hopen.
						8,9	3 R 194,0 - 279,9 Til 209m S av Flesjane.
							4 G 279,9 - 325,5 Til 191 m SV av Buholmen.
							5 W 325,5 - 343,4 Til 126m Ø av Framneset.
							6 R 343,4 - 355,0 Til innover land ved Selsåsneset.
140532 20	Bjoafjorden Haugssundet Haugssundet	59 39.9411 005 43.4126	FI R 3s	8,2	Lanterne på stang 4,8	4,2	1 R 0,0 - 360,0 Rundtlysende
140534 20	Bjoafjorden Brattholmen Haugssundet	59 39.5252 005 45.0794	Q R	6,9	Lanterne på stang	3,8	1 R 0,0 - 360,0 Rundtlysende
140535 20	Bjoafjorden Stavanes Bjoafjorden	59 38.9264 005 46.3731	Q G	6,5	Lanterne på stang	3,8	G 0,0 - 360,0
140600 20	Bjoafjorden Fornesholmen N på Store Romsa	59 41.1014 005 43.7803	Iso WRG 4s	7,0	Lyktehus 3,2	5,9	1 R 59,4 - 72,9 Fra inn mot Rossaneset til 90m N av Bleng
						5,9	2 G 72,9 - 95,1 Til 226m N av Svollandsnes fyrlykt
						7,3	3 W 95,1 - 105,0 Til 307m SV av Søre Ilholmen
							4 R 105,0 - 112,6 Til klar NØ av Terneskjeret
							5 G 112,6 - 121,0 Til klar NØ av Nordre Ilholmen
							6 W 121,0 - 125,7 Til klar SV av Flatholmen
							7 R 125,7 - 184,7 Til 117m Ø av Melskomla lanterne
							8 G 184,7 - 217,6 Til klar SØ av Seglberget og klar av oppdrettsanlegg ved Seglberget
							9 W 217,6 - 233,7 Til klar N av Taraldsøya (Brattholmen) fyrlykt
							10 R 233,7 - 268,9 Til klar N av Kjølbegneset stang

Fyrnr. Kartnr.	Område Navn Beliggenhet	Posisjon	Karakter	Lys høyde [m]	Beskrivelse Høyde over grunnen [m]	Lysvidde R G W	Sektor - farge - retning - beskrivelse				
140628 0	Raunefjorden Hestholmen Hestholmen	60 17.7323 005 11.2560	Fast lys yellow		HIB på stang						
140642 20	Bjoafjorden Melskomla Melsneset	59 42.2361 005 43.8443	Q R		Lanterne på stang	3.8	1	R	0,0	- 360,0	Rundtlysende
140700 20	Ølsfjorden Kampareholmen Etnesundet	59 38.6624 005 47.5345	Iso WRG 2s	6,8	Lyktehus 3,0	4.1 4.1 5.3	1	G	360,0	- 117,9	Fra Ø av Ulvaneset til 85m NØ av Stavaneset LA og klar NØ av 3,5m grunnen
							2	W	117,9	- 120,4	Til 84m SV av Haugsundet LA
							3	R	120,4	- 139,0	Til inn på Tolløya østpynt
							4	G	139,0	- 158,9	Til klar Ø av Storeflua
							5	W	158,9	- 168,0	Til klar V av Nervikklubben og 257m V av Kjølbergneset stang
							6	R	168,0	- 214,6	Til inn på Bjørkjenesklubben sørøstpynt
							7	G	214,6	- 253,1	Til 81m S av Holmaseidholmen
							8	W	253,1	- 259,8	Til 93m N av Vesteneset
							9	R	259,8	- 265,2	Til innover land ved Vesteneset.
140736 20	Ølsfjorden Myraflu Ølsvågen	59 36.0686 005 45.7476	Q R	5,3	Lanterne på stang	1.6	1	R	0,0	- 360,0	Rundtlysende
141000 20	Klosterfjorden Nordre Fjelbergsund Fjelbergsundet	59 44.2634 005 41.2785	Iso WRG 4s	5,1	Lyktehus 3,7	2.6 2.6 3.5	1	G	116,4	- 137,7	Fra inn på Borgundøya til 31m NØ av Ljosneset HIB.
							2	W	137,7	- 141,5	Til klar SV av Kobbholmgrunnane N HIB og 95m NØ av Ljosneset.
							3	R	141,5	- 213,8	Til innover land NV av Rongedalsneset.
							4	G	213,8	- 290,8	Til klar SV av Parisnesflua HIB.
							5	W	290,8	- 295,5	Til klar NØ av Karteigskjerene stang.
							6	R	295,5	- 304,3	Til innover land på Vikeneset.
141050 20	Fjelbergsund Karteigpynten Klosterfjorden	59 43.8998 005 42.5743	Fast R lys	5,9	HIB på stang	3.5	1	R	0,0	- 360,0	Rundtlysende
141051 20	Fjelbergsund Parisnesflua Klosterfjorden	59 44.1671 005 41.8374	Fast G lys	5,2	HIB på stang	2.9	1	G	0,0	- 360,0	Rundtlysende
141052 20	Fjelbergsund Vikaneset Klosterfjorden	59 44.1137 005 41.7551	Fast R lys	5,2	HIB på stang	3.5	1	R	0,0	- 360,0	Rundtlysende
141053 20	Fjelbergsund Rongedalsbleikja Klosterfjorden	59 44.2787 005 41.3744	Fast G lys	6,4	HIB på stang	3.5	1	G	0,0	- 360,0	Rundtlysende
141054 20	Fjelbergsund Kobbaholmgrunnen Klosterfjorden	59 44.3185 005 41.1642	Fast R lys	5,2	HIB på stang	3.5	1	R	0,0	- 360,0	Rundtlysende
141055 20	Fjelbergsund Pineskorflua Klosterfjorden	59 44.3761 005 41.1180	Fast G lys	5,2	HIB på stang	3.5	1	G	0,0	- 360,0	Rundtlysende

Fyrnr. Kartnr.	Område Navn Beliggenhet	Posisjon	Karakter	Lys høyde [m]	Beskrivelse Høyde over grunnen [m]	Lysvidde R G W	Sektor - farge - retning - beskrivelse
141056 20	Fjelbergsund Ljosneset Klosterfjorden	59 44.5343 005 40.7341	Iso R 2s	5,2	HIB på stang	3,8 3,8 3,8	1 R 0,0 - 360,0 Rundtlysende
141060 20	Klosterfjorden Fjæreskjerflu Nord av Fjelbergøy	59 45.4271 005 43.5956	Q R	5,0	Lanterne på stang	3,8 3,8 3,8	1 R 0,0 - 360,0 Rundtlysende
141061 20	Klosterfjorden Østre Sjøholmflu Sør av Sæbøvik	59 47.2059 005 42.5149	Fast G lvs	6,1	HIB på stang	1,8 1,8 1,8	1 G 0,0 - 360,0 Rundtlysende
141062 20	Klosterfjorden Vestre Sjøholmflu Inseiling til Sæbøvik	59 47.1847 005 42.4079	Fast R lvs	6,1	HIB på stang	1,8 1,8 1,8	1 R 0,0 - 360,0 Rundtlysende
141100 20	Klosterfjorden Fjelbergsund Fjelbergsudet	59 43.8341 005 42.5971	Iso WRG 2s	7,0	Lyktehus 3,0	2,4 2,4 3,2	1 G 157,3 - 163,0 Fra inn på land ved Karteig til 157m NØ av Karteiggrunnen stang. 2 W 163,0 - 180,7 Til 27m V av Sengjaneset. 3 R 180,7 - 238,5 Til inn på Kyrkjeholmen vestpynt. 4 G 238,5 - 317,7 Til 80m SV av Ternholmflu HIB. 5 W 317,7 - 328,0 Til 33m NØ av Vågsholmflu HIB. 6 R 328,0 - 336,8 Til innover land på Ramseid.
141143 20	Klosterfjorden Ternholmflu I Sundnessundet	59 43.2520 005 43.7635	Q G	6,6	HIB på stang	2,8 2,8 2,8	1 G 0,0 - 360,0 Rundtlysende
141144 20	Klosterfjorden Vågsholmflu Fjelbergsund søre	59 43.2914 005 43.2215	Q R	6,7	HIB på stang	2,8 2,8 2,8	1 R 0,0 - 360,0 Rundtlysende
141145 20	Klosterfjorden Bleikja	59 43.5015 005 43.6109	Iso G 4s	6,1	HIB på stang	3,4 3,4 3,4	1 G 0,0 - 360,0 Rundtlysende
141147 20	Fureholmen Øyaskjeret n Fureholmen	59 43.7998 005 43.9975	Iso G 4s	6,5	HIB på stang	3,4 3,4 3,4	1 G 0,0 - 360,0 Rundtlysende
141149 20	Fjelbergsundet Kyrkjeholmbåen Klosterfjorden	59 43.7866 005 42.7243	Fast G lvs	5,2	HIB på stang	3,5 3,5 3,5	1 G 0,0 - 360,0 Rundtlysende

Fyrnr. Kartnr.	Område Navn Beliggenhet	Posisjon	Karakter	Lys høyde [m]	Beskrivelse Høyde over grunnen [m]	Lysvidde R G W	Sektor - farge - retning - beskrivelse
141300 20	Skåneviksfjorden Taraldsøya N av Taraldsøya	59 43.5546 005 50.8664	Iso WRG 6s	8,0	Lyktehus 3,0	6,6 6,6 7,4	1 R 39,9 - 43,1 Fra innover Taraldsøya og klar NV av Ebnehanen stang, til klar NV av Kjøbergneset stang
							2 G 43,1 - 57,5 Til klar N om Fornesholmen lykt
							3 W 57,5 - 65,7 Til klar S av Melskomla
							4 R 65,7 - 84,2 Til klar S av Narravikneset
							5 G 84,2 - 162,4 Til klar V av Bukkaskjeret v/Toftekalven
							6 R 162,4 - 190,4 Til klar Ø av Raudholmflu lanterne
							7 G 190,4 - 213,2 Til godt klar SØ av Ølfernesholmen
							8 W 213,2 - 221,3 Til klar av Vannes
							9 R 221,3 - 234,7 Til klar NV av Leknestangen (og klar av oppdrettsanlegg)
							10 G 234,7 - 276,9 Til inn på Skråanes.
141366 20	Hardangerfjorden Raudholmflu Høylandssundet	59 45.2903 005 51.3497	Q R	6,2	Lanterne på stang	3,8	1 R 0,0 - 360,0 Rundtlysende
141400 20	Skånevikfjorden Skånevik Trøskenesfluno	59 44.6843 005 55.6015	Iso WRG 2s	5,0	Lyktehus på stativ 9,0	2,6 2,6 3,5	1 G 299,2 - 328,6 Fra inn på Møllesvik til 100m V av Revaholmflu stang og klar V av 4 m grunne
							2 W 328,6 - 340,6 Til 64m Ø av Skåno
							3 R 340,6 - 8,9 Til 20m V av Skåno
							4 G 8,9 - 71,8 Til 84m N av Leknestangen
							5 W 71,8 - 94,1 Til 162m S av Toftekalven
							6 R 94,1 - 99,8 Til innover Toftekalven
							7 G 99,8 - 116,9 Til 197m NØ av Notavågflua stang
							8 W 116,9 - 130,0 Til 180m SV av Ølfernesholmen
							9 R 130,0 - 138,8 Til innover land ved Ølfernes
							10 G 138,8 - 165,4 Til 120m Ø av nes ved fergekaien Ø av Eikenes
							11 W 165,4 - 180,3 Til 120m V av Vannes
							12 R 180,3 - 221,7 Til NV av Trøskeneset.
141463 20	Skåneviksfjorden Skaano, N	59 44.3486 005 55.7077	Iso G 2s	7,2	HIB på stang	1,7	1 G 0,0 - 360,0 Rundtlysende
141600 20	Åkra fjorden Susodden Åkra fjordens S side	59 44.6768 006 02.6217	Iso WRG 6s	6,6	Lyktehus 3,0	4,5 4,5 5,8	1 G 99,1 - 116,8 Fra klar N av Krossen til klar NØ av Straumsneset.
							2 W 116,8 - 119,6 Til SV av Søllesviklandet.
							3 R 119,6 - 204,0 Til innover Krossnes.
							4 G 204,0 - 233,5 Til 179m SØ av Alsåkereset.
							5 W 233,5 - 262,2 Til 169m N av enden på Laksaneset molo.
							6 R 262,2 - 301,2 Til innover land ved Susodden.
141700 20	Åkra fjorden Skålnes Åkra fjordens S side	59 49.8609 006 15.0281	Oc (2) WRG 8s	12,7	Lyktehus 3,0	7 6,6 9,2	1 G 50,7 - 52,3 Fra klar NV av Storatåna til klar SØ av Brøllaskjer.
							2 W 52,3 - 246,3 Til 340m SØ av Mosnes lykt.
							3 R 246,3 - 249,4 Til klar N av Langfossnes.
141800 20	Åkra fjorden Mosnes Mosnes	59 51.2326 006 20.3738	Oc WRG 6s	5,6	Lyktehus på underbygning 6,0	4 4 5,2	1 R 216,4 - 219,0 Fra 75m SØ av Raudnabben til 70 m NV av Ømbesneset.
							2 G 219,0 - 56,8 Til klar NV av Viskjer.
							3 W 56,8 - 63,5 Til 71 m SØ av Bråskot.
							4 R 63,5 - 67,8 Til inn mot Otraskor.

Fyrnr. Kartnr.	Område Navn Beliggenhet	Posisjon	Karakter	Lys høyde [m]	Beskrivelse Høyde over grunnen [m]	Lysvidde R G W	Sektor - farge - retning - beskrivelse
142200 20	Skåneviksfjorden Hillestadholmen Høylandssundet	59 47.7304 005 48.0013	Iso WRG 4s	18,8	Lyktehus  3,0	4,2 4,2 5,4	1 R 59,9 - 87,8 Fra inn på Langaneset til 55m N av Fjellandsneset og klar S av Tofteskjeret
							2 G 87,8 - 145,2 Til 120m NØ av Trollskjeret og klar NØ av Kanelen HIB
							3 W 145,2 - 156,3 Til 170m SV av Ytre Valøya (kan oppleves mørk i overgang grunnet vindussprosse)
							4 R 156,3 - 162,3 Til 98m V av Bleikjo sørpynt
							5 G 162,3 - 193,8 Til 95m Ø av stang på 2,2m Sandvollgrunnen sør av Bleikjo
							6 W 193,8 - 199,9 Til 194M Ø av stang på 2,2m grunne sør på Bleikjo (kan oppleves mørk i overgang grunnet vindussprosse)
							7 R 199,9 - 250,4 Til inn på Kringleneset
							8 G 250,4 - 307,3 Til 126m SV av Ølfernesholmen
							9 W 307,3 - 318,4 Til 259m Ø av Hammaren
							10 R 318,4 - 3,5 Til inn på Slettaneset.
142270 20	Høylandssundet Kanelen	59 48.7406 005 46.2290	Iso R 2s	7,5	HIB på stang	1,6	1 R 0,0 - 360,0 Rundtlysende
142272 20	Høylandssundet Skottaflu Bømlo	59 49.3826 005 44.7096	Iso W 4s	7,1	HIB på stang	3,8	1 W 0,0 - 360,0 Rundtlysende
142276 20	Høylandssundet Blokkebærholmen Tviløypo	59 48.6744 005 44.6997	Q W	6,0	Lanterne på stang	1,3	1 W 0,0 - 360,0 Rundtlysende
142277 20	Høylandssundet Midtflu	59 48.9226 005 44.3541	Q G	5,5	Lanterne på stang	1,1	1 G 0,0 - 360,0 Rundtlysende
142377 20	Holsnøy Hardinganeset Hardinganeset	59 48.8186 005 37.8547	Q G	6,2	HIB på stang  11,2	2,8	1 G 0,0 - 360,0 Rundtlysende
142380 20	Husnesfjorden Litle Svinøy, V	59 48.9883 005 39.5120	Fast R lys	7,7	HIB på stang	4	1 R 0,0 - 360,0 Rundtlysende
142381 20	Husnesfjorden Kuneset	59 48.9689 005 39.4290	Fast G lvs	7,9	HIB på stang	4	1 G 0,0 - 360,0 Rundtlysende
142382 20	Husnesfjorden Litle Svinøyflu Halsnøy n side	59 48.9332 005 39.5835	Fast R lys	6,4	HIB på stang  7,0	1,8	1 R 0,0 - 360,0 Rundtlysende
142384 20	Husnesfjorden. Store Svinøy, S	59 49.2119 005 39.6811	Iso R 4s	7,9	HIB på stang	3,9	1 R 0,0 - 360,0 Rundtlysende
142483 20	Husnesfjorden Litle Svinøy, NØ	59 49.0712 005 39.6546	Iso G 2s	6,9	HIB på stang	3,9	1 G 0,0 - 360,0 Rundtlysende

Fyrnr. Kartnr.	Område Navn Beliggenhet	Posisjon	Karakter	Lys høyde [m]	Beskrivelse Høyde over grunnen [m]	Lysvidde R G W	Sektor - farge - retning - beskrivelse				
142486 20	Husnesfjorden Ikortåa 3m grunne Ikortåa	59 48.9966 005 40.1076	Q R	5,6	Lanterne på stang	3,4	1	R	0,0	- 360,0	Rundtlysende
142500 20	Husnesfjorden Bjellandsøya Nord for Halsnøya	59 49.4013 005 41.7501	Iso WRG 6s	25,0	Lyktehus 3,0	4 4 5,2	1 2 3 4 5 6 7 8 9	G W R G W R G W R	257,6 259,8 267,0 323,5 358,6 8,6 77,0 96,2 149,6	- 259,8 - 267,0 - 323,5 - 358,6 - 8,6 - 77,0 - 96,2 - 149,6 - 152,3	Fra inn på Opsangerneset til 107m S av Opsangerneset. Til 166m N av Skottaflua HIB. Til 72m V av Kvimseflua stang. Til 95m V av Salsundholmen. Til 100m Ø av Limovnen. Til midt i Storesvinøsund og 86m S av Store Svinøya. Til 92m N av Store Svinøya. Til 133m SV av landet mellom Mekjesvika og Støvika. Til innpå neset V av Bjellandshamn.
142501 20	Husnesfjorden Lille Klubbholmen	59 49.3327 005 40.4010	Q W	13,4	Lanterne på stang 3,4		1	W	0,0	- 360,0	Rundtlysende.
142573 20	Høylandsundet Opsangerneset På holme V av Opsangerneset	59 49.7001 005 42.5524	Iso G 2s	6,6	HIB på stang	1,1	1	G	0,0	- 360,0	Rundtlysende
142574 20	Høylandssundet Opsangerflu NØ på holme Ø av Torsøya	59 49.6859 005 42.4592	Iso R 2s	6,4	HIB på stang	1,1	1	R	0,0	- 360,0	Rundtlysende
142575 20	Høylandssundet Bjellandsøy, NV	59 49.6377 005 41.4754	Q G	6,3	Lanterne på stang	3,8	1	G	0,0	- 360,0	Rundtlysende
142600 20	Husnesfjord Åskesholmane v Holme	59 51.1333 005 40.4872	FI G 3s	7,4	Lanterne på stang 6,8	4,8	1	W	0,0	- 360,0	Rundtlysende.
142800 20	Husnesfjord Hågarnsnes N på neset	59 52.6431 005 44.2767	Iso WRG 4s	6,0	Lyktehus på søyle 5,7	6,7 6,7 7,5	1 2 3 4 5 6	G W R G W R	42,9 55,0 76,5 148,5 180,0 202,8	- 55,0 - 76,5 - 148,5 - 180,0 - 202,8 - 256,2	Fra klar NV av Nebbo, til godt klar NV av Åsgardssholmen lanterne Til klar S av Kråko lanterne Til klar SV av Flatøya Til godt klar Ø av Tangeflua båke Til klar VNV av Herøy Til inn på Bleikneset
142900 20	Husnesfjord Bleikflu	59 52.7282 005 45.1706	FI G 3s	4,9	Lanterne på stang 5,7	2,4	1	G	0,0	- 360,0	Rundtlysende.

Fyrnr. Kartnr.	Område Navn Beliggenhet	Posisjon	Karakter	Lys høyde [m]	Beskrivelse Høyde over grunnen [m]	Lysvidde R G W	Sektor - farge - retning - beskrivelse
143200 22	Hardangerfjorden Skorpo Skorpegavlen	59 56.0122 005 47.5647	Iso WRG 2s	22,0	Lyktehus 3,0	2,4 2,4 3,2	1 R 304,8 - 15,4 Fra innover Bergsfjell til klar V av Berget. 2 G 15,4 - 37,7 Til klar NV av Åsgardsholmen og 91m NV av Herøy. 3 W 37,7 - 61,0 Til 128m SØ av Søre Ånugletangen. 4 R 61,0 - 85,3 Til innover Ånuglo. 5 G 85,3 - 105,9 Til 177m N av Tangaflua båke. 6 W 105,9 - 127,7 Til 260m SV av Fjæreflua varde. 7 R 127,7 - 130,6 Til over Fjæreflua varde. 8 G 130,6 - 133,1 Til 255m NØ av Fjæreflua varde. 9 W 133,1 - 151,7 Til 135m V av Store Arholmen lanterne og klar V av Hammarhaugfluene FL. 10 R 151,7 - 161,9 Til midt i Terøysundet. 11 G 161,9 - 213,4 Til klar SØ av Limbuneset. 12 W 213,4 - 217,0 Til klar NV av Jektholmen. 13 R 217,0 - 220,6 Til innover land på Skorpo. (grensen er uklar fordi lyset forsvinner bakom terrenget)
143289 22	Hardangerfjorden Haugaklubbflu Herøy syd	59 55.1407 005 46.9699	Fast G lys	6,0	HIB på stang	1,8	1 G 0,0 - 360,0 Rundtlysende
143291 22	Hardangerfjorden Vågsnes Vågsneset	59 56.0481 005 48.6652	Fast G lys	8,2	HIB på stang	4	1 G 0,0 - 360,0 Rundtlysende
143294 22	Hardangerfjorden Skjeret Storsundet	59 57.4993 005 56.8621	Q R	8,0	Lanterne på varde 7,0	3,8	1 R 0,0 - 360,0 Rundtlysende
143300 22	Hardangerfjorden Fjæreflu Kvinnheradsfjorden	60 02.4682 005 55.5647	Oc (3) WRG 10s	7,5	Lyktehus på søyle 10,0	8 8 8,9	1 G 169,7 - 181,9 Fra innover land ved Stakkaliskora til 257 m Ø av Vongskjæret. 2 W 181,9 - 204,7 Til 103 m NV av Varaldsøy HIB. 3 R 204,7 - 215,3 Til innover Hestevikneset. 4 G 215,3 - 226,6 Til klar SØ av Kobbeskeret. 5 W 226,6 - 238,8 Til klar NV av Ænes lykt. 6 R 238,8 - 283,6 Til inn på neset N av Stykkeholmen. 7 G 283,6 - 330,7 Til 147 m SV av land ved Nes. 8 W 330,7 - 342,5 Til 170 m Ø av Kalven. 9 R 342,5 - 347,0 Til innover Kalven. 10 G 347,0 - 353,3 Til 315 m V av Kalven. 11 W 353,3 - 25,9 Til 105 m SØ av Seltangen. 12 R 25,9 - 74,7 Til innover land ved Tømmervika.
143566 22	Hardangerfjorden Hamnatangen Hamnatangen Gjermundshavn	60 03.8713 005 55.3406	Fast R lys	7,5	HIB på stang 7,5	3,2	1 R 0,0 - 360,0 Rundtlysende
143567 22	Hardangerfjorden Haugevågen Gjermundshavn	60 03.9068 005 55.2045	Fast G lys		HIB på stang 9,0	5,1	1 G 0,0 - 360,0 Rundtlysende
143569 22	Hardangerfjorden Hestevikneset Varaldsøy S	60 04.1817 005 58.0238	Q (9) W 15s	5,0	Lanterne på stang 4,0	4	1 W 0,0 - 360,0 Rundtlysende








Fyrnr. Kartnr.	Område Navn Beliggenhet	Posisjon	Karakter	Lys høyde [m]	Beskrivelse Høyde over grunnen [m]	Lysvidde R G W	Sektor - farge - retning - beskrivelse
143571 117	Øynejfjorden Varaldsøy Skjelnesodden, NV	60 05.1937 005 58.2127	Fast G lvs	3,3	HIB på stang	2,1	1 G 0,0 - 360,0 Rundtlysende.
143600 117	Hardangerfjorden Bondesund Øynejfjorden	60 07.9801 005 54.3562	Oc (2) WRG 8s	16,2	Lyktheus 3,0	5,3 5,3 6,7	1 G 181,1 - 225,4 Fra inn mot Furuhovdknappen til 100m SØ av Kråkeflu lanterne. 2 W 225,4 - 230,5 Til 153m NV av land ved Oldervik. 3 R 230,5 - 265,0 Til innover land N av Lyrehola. 4 G 265,0 - 335,9 Til klar SV av Hestviksneset. 5 W 335,9 - 345,9 Til 152m Ø av Vestrevika. 6 R 345,9 - 352,3 Til inn på land ved Sagholmen.
143632 117	Hardangerfjorden Kråkeflua Bondesund	60 09.3470 005 56.9788	Q R	7,0	Lanterne på stang 0,0	3,5	1 R 0,0 - 360,0 Rundtlysende
143700 117	Hardangerfjorden Ænes Sildafjorden	60 05.7676 006 06.9279	Oc (2) WRG 8s	12,2	Lyktheus på underbygning 6,5	6 6 7,5	1 G 52,2 - 56,0 Fra inn på landet ved Trommo til 232m NV av Svoldalsneset. 2 W 56,0 - 66,9 Til klar SØ av Låtrevikklubben. 3 R 66,9 - 120,4 Til 297m SV av Vetlesild SV pynt. 4 G 120,4 - 155,3 Til 316m Ø av Seltevikneset. 5 W 155,3 - 168,8 Til klar V av Hamaren fyrlykt. 6 R 168,8 - 207,9 Til 159m NV av Maurangneset. 7 G 207,9 - 248,1 Til 124m S av Digraneset. 8 W 248,1 - 250,2 Til klar N av Silkebergneset. 9 R 250,2 - 258,3 Til inn på Fureberg.
143800 117	Hardangerfjorden Hamaren Hissfjorden	60 11.4867 006 05.0045	Oc (3) WRG 10s	18,5	Lyktheus 4,1	6 6 7,5	1 G 340,1 - 344,2 Fra inn på land ved Årvikeneset til klar V av Maurangneset. 2 W 344,2 - 0,9 Til klar Ø av Sild. 3 R 0,9 - 9,0 Til 130m Ø av Naustneset. 4 G 9,0 - 62,3 Til 215m N av Steinbitneset 5 W 62,3 - 210,9 Til 143m N av land ved Furevik. 6 R 210,9 - 219,1 Til inn på landet ved Kysnes.
143900 117	Hardangerfjorden Ljonestangen Hissfjorden	60 14.6182 006 09.3508	Oc WRG 6s	4,7	Lyktheus på underbygning 5,0	3,1 3,1 4,1	1 G 201,8 - 211,0 Fra inn på landet ved Tangen til 167m SØ av Straumsteinen. 2 W 211,0 - 227,7 Til 256m N av Sætveitneset. 3 R 227,7 - 236,1 Til N av Belsneset. 4 G 236,1 - 38,9 Til 235m NV av Grotneset. 5 W 38,9 - 51,9 Til 974m NV av Grotneset. 6 R 51,9 - 58,6 Til inn på land ved Vikingenes.
144000 117	Hardangerfjorden Jonanes Samlafjorden	60 17.6330 006 13.3417	Oc (2) WRG 8s	8,0	Lyktheus på underbygning 8,0	6 6 7,5	1 R 347,3 - 355,0 Fra inn mot Sætveitneset til 159 m V av Snauholmen. 2 G 355,0 - 18,4 Til klar V av Torsnes. 3 W 18,4 - 31,0 Til klar SØ av Ljonestangen. 4 R 31,0 - 105,5 Til mellom HIB'ene og innover Tørvikbygd ferjekai i Skutevik. 5 G 105,5 - 183,4 Til 276 m Ø av Aksneset. 6 W 183,4 - 218,9 Til klar NV av Samlaneset. 7 R 218,9 - 225,2 Til inn mot Jonaneset.
144078 117	Hardangerfjorden Jondalsøyri Jondalsøyri	60 16.5896 006 14.8987	Fast R lvs		HIB på stang	1,6	1 R 0,0 - 360,0 Rundtlysende



Fyrnr. Kartnr.	Område Navn Beliggenhet	Posisjon	Karakter	Lys høyde [m]	Beskrivelse Høyde over grunnen [m]	Lysvidde R G W	Sektor - farge - retning - beskrivelse				
144079 117	Hardangerfjorden Skutevik Hardangerfjorden	60 18.0645 006 10.4834	Fast G lvs	7,0	HIB på stang 11,0	1,1	1	G	0,0	- 360,0	Rundtlysende
144080 117	Hardangerfjorden Tørvikbygd Tørvikbygd	60 17.9912 006 10.3697	Fast R lvs	7,0	HIB på stang 10,0	1	R	0,0	- 360,0	Rundtlysende	
144085 117	Hardangerfjorden Sandvenholmen Innseiling Norheimsund	60 21.8472 006 09.5100	Fast G lvs	7,0	HIB på stang 10,0	2,4	1	G	0,0	- 360,0	Rundtlysende
144290 117	Hardangerfjorden Kvamsøy SØ side Kvamsøy	60 21.7394 006 16.9394	FI R 3s	8,5	Lanterne på stang 8,0	5	1	R	0,0	- 360,0	Rundtlysende
144291 117	Hardangerfjorden Samlaneset På Samlaneset	60 22.2276 006 21.1665	FI G 3s	8,5	Lanterne på stang 8,0	5,6	1	G	0,0	- 360,0	Rundtlysende
144400 118	Hardangerfjorden Håstabbaneset Granvinsfjorden	60 27.5321 006 36.1665	Oc (2) WRG 8s	11,0	Lyktehus på underbygning 6,0	8,5 8,5 9,4	1	R	226,1	- 230,1	Fra inn på land ved Sauaneset til klar SØ av Sauaneset og godt klar NV av neset N av Byre
							2	G	230,1	- 311,6	Til klar SV av landet mellom Eikenes og Tjoflotneset
							3	W	311,6	- 325,3	Til klar NØ av Trones
							4	R	325,3	- 343,9	Til klar Ø av Tingnesflua HIB
							5	G	343,9	- 47,1	Til klar NV av Steinkrossen
							6	W	47,1	- 63,0	Til godt klar S av Tveitneset
							7	R	63,0	- 73,7	Til inn mot Beggevik.
144517 118	Hardangerfjorden Tingnesflua På Tingnesflua	60 25.5698 006 37.2030	Fast G lvs	7,0	HIB på stang 10,5	2,4	1	G	0,0	- 360,0	Rundtlysende
144521 118	Hardangerfjorden Skallen Kinsarvik	60 22.6199 006 43.0842	Fast G lvs	5,0	HIB på stang 0,0	2,9	1	G	0,0	- 360,0	Rundtlysende
144600 118	Hardangerfjorden Slåttenes Slåttenes	60 25.8411 006 42.0257	Oc WRG 6s	8,6	Lyktehus 3,0	6,6 6,6 7,4	1	G	209,3	- 230,5	Fra inn på Vikaneset til klar SØ av neset ved Vallaviki
							2	W	230,5	- 235,7	Til klar NV av Gangstod
							3	R	235,7	- 354,7	Til klar V av Kyrkjenes
							4	G	354,7	- 15,6	Til klar Ø av Ernes
							5	W	15,6	- 21,3	Til godt klar SØ av Trones, og godt klar Ø av Hausaneset
							6	R	21,3	- 85,5	Til inn på Eikenes
144623 118	Eidfjord Eidfjord Hardangerfjorden	60 28.2228 007 04.1375	Fast G lvs	8,0	HIB på stang	1,5	1	G	0,0	- 360,0	Rundtlysende
144800 118	Sørfjorden Børvenes Børvenes	60 16.8499 006 37.1094	Oc (2) WRG 8s	4,5	Lyktehus 3,0	8,5 8,5 9,4	1	G	7,6	- 13,0	Fra klar V av Skutenes til klar V av Tedneses
							2	W	13,0	- 15,5	Til klar Ø av Utsteinane
							3	R	15,5	- 106,4	Til inn på land mellom Rogdaberg og Syreflot
							4	G	106,4	- 188,4	Til klar Ø av Grønsnes og Krossen
							5	W	188,4	- 194,6	Til klar V av Ernes
							6	R	194,6	- 201,1	Til godt klar NV av Geithamrane.













Fyrnr. Kartnr.	Område Navn Beliggenhet	Posisjon	Karakter	Lys høyde [m]	Beskrivelse Høyde over grunnen [m]	Lysvidde R G W	Sektor - farge - retning - beskrivelse
145000 118	Hardangerfjorden Tedneses Sørfjorden	60 10.2634 006 34.2860	Oc R 6s	10,5	Lanterne på stang	2,6	1 R 0,0 - 360,0 Rundtlysende.
145100 118	Sørfjorden Mulen Sørfjorden	60 06.6605 006 32.3231	Iso WRG 6s	12,0	Lyktehus 7,0	3 3 4	1 G 171,9 - 190,0 Fra inn på Fureneset til 136m Ø av Klumpen 2 W 190,0 - 193,5 Til 179m V av Ternenes og klar Kvalnes 3 R 193,5 - 269,8 Til S av Tyssedal 4 G 269,8 - 351,4 Til 111m V av Byrkjenes 5 W 351,4 - 355,3 Til 124m Ø av Eitrheimsneset 6 R 355,3 - 10,8 Til inn på Eitrheimsneset.
145194 22	Tysnes Nedrevågsflua Nedrevågen	59 58.5457 005 40.4206	Iso R 2s		HIB på stang	2,4	1 R 0,0 - 360,0 Rundtlysende
145200 22	Hardangerfjorden Hamarhaugfluene Lukksund S-ende	60 00.1217 005 43.4844	Oc (2) WRG 8s	5,0	Lyktehus på stativ 9,3	5,5 5,5 6,9	1 G 285,3 - 291,0 Fra inn mot Hamarhaug til 216m S av Hamarhaugodden 2 W 291,0 - 302,8 Til 182m NØ av Nordøy 3 R 302,8 - 317,9 Inn på Nordøy 4 G 317,9 - 336,9 Til 153m SV av Arholmen lanterne 5 W 336,9 - 353,6 Til 265m Ø av Tangeflu båke 6 R 353,6 - 4,4 Til 356m Ø av Fjæreflu varde 7 G 4,4 - 16,4 Til 453m V av Fjæreflu varde 8 W 16,4 - 38,9 Til 251m Ø av Nesaholmen 9 R 38,9 - 153,2 Til 110m NØ av stang ved Nymark 10 G 153,2 - 167,7 Til 85m Ø av Saltkjelen HIB 11 W 167,7 - 168,7 Til 138m V av Akslaneset HIB 12 R 168,7 - 188,5 Til inn på Gjerdsheimholmane.
145201 22	Onarheimfjorden Store Arholmen	59 58.6737 005 44.8874	Q G	9,5	Lanterne på stang	3,8	G 0,0 - 360,0
145202 22	Hardangerfjorden Sandsøya, N Lukksund	60 00.3343 005 42.8787	Q R	5,8	Lanterne på stang	1,6	R 0,0 - 360,0
145204 22	Hardangerfjorden Vikaneflu Lukksund	60 01.4054 005 42.7688	Iso R 4s	5,5	HIB på stang	1,7	1 R 0,0 - 360,0 Rundtlysende
145205 22	Hardangerfjorden Akslaneset Lukksund	60 01.8619 005 42.9316	Fast G lys	8,5	HIB på stang	4	1 G 0,0 - 360,0 Rundtlysende
145206 22	Hardangerfjorden Saltkjelen Lukksund	60 01.8110 005 42.6488	Fast R lys	7,9	HIB på stang	4	R 0,0 - 360,0
145400 22	Hardangerfjorden Søra Lukksundet Moseknappen	60 02.3524 005 42.5776	Oc WRG 6s	10,3	Lyktehus 3,0	4 4 4,6	1 G 340,0 - 350,0 Fra innover Akslaneset til klar V av Hamarhaugfluene lykt 2 W 350,0 - 353,1 Til klar Ø av Sandsøya og klar Ø av Vikanesflu LA 3 R 353,1 - 1,1 Til innover land ved Saltkjelen 4 G 1,1 - 173,3 Til inn over Biskopshamn










Fyrnr. Kartnr.	Område Navn Beliggenhet	Posisjon	Karakter	Lys høyde [m]	Beskrivelse Høyde over grunnen [m]	Lysvidde R G W	Sektor - farge - retning - beskrivelse
145600 22	Hardangerfjorden Nordra Lukksundet Vesletorva	60 03.1716 005 42.3197	Iso WRG 4s	5,6	Lyktehus	4,7	1 G 176,4 - 178,1 Fra innover land nord for lykta til godt klar Ø av Korsneset
					3,0	4,7	2 W 178,1 - 186,8 Til klar V av Hjartnestangen
						5,5	3 R 186,8 - 13,6 Til innover land sør for lykta og vest av Lukksundet
145800 22	Hardangerfjorden Bergsvågklubben Lukksund	60 03.0552 005 42.3987	Q G	9,4	Lanterne på stang	2,3	1 G 0,0 - 360,0 Rundtlysende.
					3,9		
146000 22	Fusafjorden Hattvikneset Fusafjorden	60 12.6068 005 32.7404	Fast R lvs	9,1	HIB på stang	3,5	1 R 0,0 - 360,0 Rundtlysende
					5,5		
146001 22	Fusafjorden Hattvik Hattvika	60 12.6862 005 32.5430	Fast G lys	9,6	HIB på stang	3,1	1 G 0,0 - 360,0 Rundtlysende
					5,5		
146200 22	Fusafjorden Venjaneset Venjaneset	60 12.3627 005 35.5316	Oc WRG 6s	10,6	Lyktehus på søyle	7,3	1 G 5,1 - 17,5 Fra inn på Høganaset til klar V av 3 m grunnen og 281m V av Skåtaholmen
					6,0	7,3	2 W 17,5 - 44,1 Til 248m SØ av Bjørnatrynet
						8,3	3 R 44,1 - 52,5 Til klar S av sørligste Sandholmane
							4 G 52,5 - 60,8 Til 131m NV av Sandholmflua stang
							5 W 60,8 - 65,5 Til 126m SSØ av Langhamarneset
							6 R 65,5 - 102,1 Til 96m N av Hattvikneset
							7 G 102,1 - 170,0 Til 133m Ø av neset Rødsteinen
							8 W 170,0 - 173,5 Til 119m V av Hovdaneset
							9 R 173,5 - 178,6 Til klar V av Langskjeret stang
							10 G 178,6 - 199,9 Til klar Ø av skvalpeskjæret ved Kollevika
							11 W 199,9 - 204,2 Til 122m VNV av Sjonaneset
							12 R 204,2 - 208,6 Til innover Altaneset
							13 G 208,6 - 214,5 Til 230m SØ av Altaneset
							14 W 214,5 - 231,9 Til 214m NV av Gjerdavikflua stang
							15 R 231,9 - 246,8 Til inn mot Gjerdavik.
146203 22	Fusafjorden Klemetsholmen Ø av Venjaneset ferjekai	60 12.3662 005 35.9064	Iso G 2s	6,0	HIB på stang	1,5	1 G 0,0 - 360,0 Rundtlysende
					8,5		
146300 22	Fusafjorden Kvålsneset Eikelandsfj.	60 13.9089 005 41.1208	Iso G 4s	6,9	Lanterne på stang	1,8	1 G 0,0 - 360,0 Lanterne rundtlysende grønn
					0,0		
146500 22	Fusafjorden Ådlandsholmen Ådlandsfj.	60 15.9438 005 39.3346	FI W 3s	10,7	Lanterne på stang	5	1 W 0,0 - 360,0 Rundtlysende
					4,7		
146700 22	Samnangerfjorden Hovdaneset	60 15.1666 005 35.0439	FI G 3s	17,5	Lanterne på stang	3,6	1 G 0,0 - 360,0 Rundtlysende.
					5,0		
146800 22	Samnangerfjorden Ospenes	60 17.2354 005 36.8909	Iso R 4s	6,9	Lanterne på stang	1,8	1 R 0,0 - 360,0 Lanterne rundtlysende rød
					7,0		

Fyrnr. Kartnr.	Område Navn Beliggenhet	Posisjon	Karakter	Lys høyde [m]	Beskrivelse Høyde over grunnen [m]	Lysvidde R G W	Sektor - farge - retning - beskrivelse
146900 22	Samnangerfjorden Utskott På Utskot kai	60 20.1474 005 39.3572	Fast G lvs	10,4	Lanterne på stang 8,4		1 G 0,0 - 360,0 Rundtlysende.
147000 22	Samnangerfjorden Oldervik Lialandet	60 22.2237 005 41.0060	Oc WRG 6s	9,1	Lyktehus 3,2		1 G 246,2 - 253,2 Fra inn på Straumneset til 78m S av Straumneset 2 W 253,2 - 258,4 Til klar N av Furøyi 3 R 258,4 - 265,0 Til 86m N av Gaupholmen 4 G 265,0 - 3,9 Til klar V av Knarrdalsnes 5 W 3,9 - 15,6 Til klar Ø av landet ved Brattli 6 R 15,6 - 22,0 Til inn på landet ved Li.
147400 22	Bjørnafjorden Malkenes Jektaneset	60 04.7742 005 41.1531	Oc (2) WRG 8s	5,2	Lyktehus 3,0		1 G 98,8 - 106,6 Fra inn på Malkenes til klar N av Seiafluene 2 W 106,6 - 139,6 Til klar SV av Hatlemnet 3 R 140,2 - 183,4 Til 132m Ø av Lauvholmen. 3 R 139,6 - 157,3 Inn på Salbuvika 4 G 157,3 - 183,7 Til klar Ø av Lauvholmen 4 W 183,4 - 188,9 Til klar V av 4,3m grunnen og 318m V av Mjånestangen. 5 W 183,7 - 188,7 Til klar V av 4.3m grunnen og klar V av Mjånestangen 6 R 188,7 - 207,0 Til 196m NV av Lyngneset 7 G 207,0 - 236,9 Til inn mot Andaneset 8 W 236,9 - 284,2 Til 385m N av Korsneset 9 R 284,2 - 294,2 Til inn på Jektaneset
147500 22	Bjørnafjorden Prestaskjeret Tysnes	60 03.2486 005 31.8705	Oc (3) WRG 10s	6,0	Lyktehus på underbygning 6,0		1 G 354,5 - 16,0 Fra klar V av Tysnes til klar V av stang i havnen 2 W 16,0 - 22,0 Til klar Ø av ytterst på fergekaien 3 R 22,0 - 65,1 Inn på land N av Våge 4 G 65,1 - 100,5 Til klar N av Gjeslingane 5 R 100,5 - 106,6 Til klar S av 5,2m grunnen N av Gjeslingane 6 G 106,6 - 114,1 Til klar N av 5,2m grunnen N av Gjeslingane 7 W 114,1 - 119,9 Til 63m SV av stang SV av Helgestein 8 R 119,9 - 135,0 Til innover Helgesteinen 9 G 135,0 - 149,9 Til klar NØ av Helgesteinsflua stang 10 W 149,9 - 153,9 Til 201m SV av Lyngøya 11 R 153,9 - 170,1 Til innover Vesøyane 12 G 170,1 - 188,9 Til 238m Ø av Flataskjeret 13 W 188,9 - 191,8 Til 77m V av Storeflua stang 14 R 191,8 - 196,0 Til innover grunnene ved Storeflua 15 G 196,0 - 203,0 Til 93m SØ av Fjæreflu stang 16 W 203,0 - 205,7 Til 80m NV av Godøyskautet 17 R 205,7 - 219,9 Til innover Ratholmen.
147534 22	Bjørnafjorden Helgesteinflua, NV	60 03.5240 005 31.0896	Fast R lvs	7,0	HIB på stang		R 0,0 - 360,0
147535 22	Bjørnafjorden Gjeslingene	60 03.2718 005 31.2168	Fast G lvs	8,0	HIB på stang 4,0		G 0,0 - 360,0
147654 22	Os Os bølgebryter vest Bølgebryter i innseilingen	60 10.8168 005 28.2799	Iso R 4s		HIB på stativ		1 R 0,0 - 360,0 Rundtlysende

Fyrnr. Kartnr.	Område Navn Beliggenhet	Posisjon	Karakter	Lys høyde [m]	Beskrivelse Høyde over grunnen [m]	Lysvidde R G W	Sektor - farge - retning - beskrivelse				
147655 22	Os Os bølgebryter øst Bølgebryter i innseilingen	60 10.8216 005 28.3161	Iso G 4s	3,0	HIB på stativ	1,5	1	G	0,0	- 360,0	Rundtlysende
147902 20	Langenuen Sponaholmen	59 46.4965 005 31.2048	Iso R 2s	5,8	HIB på stang 0,0	2,3	1	R	0,0	- 360,0	Rundtlysende rød.
147903 20	Langenuen Ytstøy	59 46.6220 005 32.1075	Iso G 2s	11,3	HIB på stang	2,3		G	0,0	- 360,0	
147904 20	Langenuen Skottaflu På molohodet	59 46.8291 005 30.5881	Fast R lvs	5,4	HIB på stang 0,0	2,3	1	R	0,0	- 360,0	Rundtlysende rød.
148000 20	Langenuen Leirvik Øst for Leirvik, Langenuen	59 46.7562 005 32.5124	Oc WRG 6s	14,0	Lyktehus 3,0	4 4 5,2	1 2 3 4 5 6 7 8 9	G W R G W R	179,6 - 181,9 181,9 - 189,5 189,5 - 205,1 205,1 - 216,3 216,3 - 220,9 220,9 - 230,7 230,7 - 269,7 269,7 - 38,7 38,7 - 43,4	- 181,9 - 189,5 - 205,1 - 216,3 - 220,9 - 230,7 - 269,7 - 38,7 - 43,4	Fra inn på Valøyodden til 512m Ø av Store Grovaholmen Til 300m V av Leirflu stang Inn mot Grønevika Til 281m SØ av StoreTveitøy Til 285m NV av Aaskesholmen lanterne Til 199m NV av Hardinganeset Til klar S av Hille Til 277m SØ av Eldøyane Til inn på Eldøyane.
148010 20	Hystadflu	59 47.0814 005 32.6881	Fast R lys	6,6	HIB på stang	2,3		R	0,0	- 360,0	
1481P 20	På molo Tyneset Langenuen	59 47.8795 005 32.3132	Fast R lvs	0,0	0,0			R	0,0	- 360,0	
148206 20	Langenuen Leirvik hamn S av Husøy	59 46.9039 005 31.4672	Iso W 2s	6,0	HIB på stang 9,0	2,7	1	W	0,0	- 360,0	Rundtlysende
148207 20	Langenuen Lyrasundet N av Midtøy	59 46.9462 005 32.2802	Iso G 2s	6,2	HIB på stang 10,4	2,2	1	G	0,0	- 360,0	Rundtlysende
148208 20	Langenuen Valøypynten S av Valøy	59 46.9776 005 32.4152	Iso R 2s	6,0	HIB på stang 9,0	2,2	1	R	0,0	- 360,0	Rundtlysende

Fyrnr. Kartnr.	Område Navn Beliggenhet	Posisjon	Karakter	Lys høyde [m]	Beskrivelse Høyde over grunnen [m]	Lysvidde R G W	Sektor - farge - retning - beskrivelse
148500 20	Langenuen Grovholmen Stord Ø side	59 50.5019 005 32.1764	Oc (2) WRG 8s	8,0	Lyktheus	7.3	1 G 165,8 - 175,6 Fra inn på land nord for lykta til 120m Ø av Træneset
					3,0	7.3	2 W 175,6 - 190,4 Til 158m V av Fjæreflu varde
						8.8	3 R 190,4 - 268,3 Inn på Skarvene
							4 G 268,3 - 320,5 Til 102m SV av Huglhamaren
							5 W 320,5 - 324,3 Til klar NØ av Hilleskjærene
							6 R 324,3 - 332,8 Til klar SV av 4m grunne vest av Hille og klar SV av Hille
							7 G 332,8 - 334,5 Til klar SV av 4m grunne vest av Hille og klar SV av Hille
							8 W 334,5 - 354,2 Til 137m Ø av Hystadflu HIB
							9 R 354,2 - 10,5 Til inn på Kverneset.
148631 20	Langenuen Fjæreflu	59 52.5961 005 33.1252	VQ (9) W 10s	8,0	Lanterne på stang		1 W 0,0 - 360,0 Rundtlysende
					9,0	4.5	
148640 20	Langenuen Huglavik Bømlo	59 52.3147 005 33.9828	Fast R lvs	8,1	HIB på stang	2.9	1 R 0,0 - 360,0 Rundtlysende
					10,0		
148641 20	Langenuen Storholmen Bømlo	59 52.3947 005 33.8406	Iso G 4s	7,0	HIB på stang	2.9	1 G 0,0 - 360,0 Rundtlysende
					10,0		
148643 20	Langenuen Huglaneset Bømlo	59 52.1957 005 33.8752	Fast G lvs	7,2	HIB på stang	2.9	1 G 0,0 - 360,0 Rundtlysende
					10,0		
148700 20	Langenuen Skor Tysnesøy SV're side	59 54.4916 005 31.6535	Oc WRG 6s	12,0	Lyktheus	7.5	1 G 336,1 - 347,5 Fra inn på Grovaneset til 161m V av Håmannaneset
					3,0	7.5	2 W 347,5 - 355,0 Til klar Ø av Grovholmen
						9.1	3 R 355,0 - 15,2 Til inn mot Klubben
							4 G 15,2 - 129,3 Til 112m NØ av Storeklubben
							5 W 129,3 - 138,2 Til klar SV av Straumsneset
							6 R 138,2 - 155,9 Til 80m Ø av Storholmen
							7 G 155,9 - 157,0 Til 147m Ø av Storholmen, fjellet danner grensen.
148711 20	Hardangerfjorden Kråka Huglo E	59 51.9152 005 37.4075	Q G	6,0	Lanterne på stang	3.8	G 0,0 - 360,0
148712 20	Hardangerfjorden Seldalsneset Laukhammarsundet	59 52.2245 005 36.4076	Fast R lvs	7,0	HIB på stang	3.7	1 R 0,0 - 360,0 Rundtlysende
					0,0		
148713 20	Laukhammarsundet Laukhammarsundet, Ø Kjerringreva	59 52.5689 005 36.0266	Fast G lys	7,0	HIB på stang	3.6	1 G 0,0 - 360,0 Rundtlysende
					6,0		
148714 20	Hardangerfjorden Laukhammarsundet, V N på Huglo	59 52.5736 005 35.7177	Fast R lvs	7,0	HIB på stang	3.6	1 R 0,0 - 360,0 Rundtlysende
					0,0		
148715 20	Hardangerfjorden Paddeborgsneset SV på Skorpo	59 53.0659 005 35.0690	Fast G lys	7,0	HIB på stang	3.6	1 G 0,0 - 360,0 Rundtlysende
					0,0		

Fyrnr. Kartnr.	Område Navn Beliggenhet	Posisjon	Karakter	Lys høyde [m]	Beskrivelse Høyde over grunnen [m]	Lysvidde R G W	Sektor - farge - retning - beskrivelse
148716 20	Langnuen Storeflu Skorpo	59 53.2377 005 34.3724	Q W	4,7	Lanterne på stang	 3.6	W 0,0 - 360,0
148717 20	Langnuen Bakkaneset S på Tysnesøya	59 53.2710 005 33.5484	Fast G lvs	6,5	HIB på stang 10,0	 2.9	1 G 0,0 - 360,0 Rundtlysende
148719 20	Langnuen Storvågen S på Tysnesøya	59 53.2499 005 33.2363	Iso W 4s	5,8	HIB på stang 10,0	 3	1 W 0,0 - 360,0 Rundtlysende
148720 20	Langnuen Jektevik, S Stord Øst	59 53.1312 005 31.4263	Fast R lvs	10,8	HIB på stang 5,5	 2.9	1 R 0,0 - 360,0 Rundtlysende
148721 20	Langnuen Storneset	59 53.2506 005 32.9621	Q G	7,7	Lanterne på stang 6,5	 3,3	1 G 0,0 - 360,0 Rundtlysende grønn
148722 20	Langnuen Jektevik Stord Øst	59 53.2414 005 31.2167	Fast R lvs	9,1	HIB på stang 5,5	 2.9	1 R 0,0 - 360,0 Rundtlysende
148724 20	Langnuen Jektvik, N Stord Øst	59 53.3628 005 31.1881	Fast R lvs	11,2	HIB på stang 5,5	 2.9	1 R 0,0 - 360,0 Rundtlysende
149000 21	Langnuen Landrøypytten Tysnesøy V side	59 58.7501 005 23.0141	Iso WRG 6s	17,0	Lyktehus 3,0	 6.9 6.9 7,9	1 G 305,0 - 310,9 Fra inn på landet S for lykta til 134m SV av Straumsneset 2 W 310,9 - 318,2 Til klar Ø av Eideklubben 3 R 318,2 - 341,3 Til 116m Ø av skjeret ved Engjavikneset og inn i Vistvika 4 G 341,3 - 39,7 Til innover land ved Færøysund 5 R 39,7 - 80,5 Til 151m N av skjær ved Færøya 6 G 80,5 - 99,7 Til 176m N av nordre Raudholmen 7 W 99,7 - 138,2 Til 157m SV av landet ved Bårdsund 8 R 138,2 - 141,0 Til innover land N av lykta.
149100 21	Langnuen Raudholmene, NV På Raudholmenes NV side	59 58.9343 005 19.5820	Fast R lvs	9,0	HIB på stang 5,5	 2.9	1 R 0,0 - 360,0 Rundtlysende
149101 21	Langnuen Austreneset På Austrenesets NØ side	59 58.8972 005 19.2036	Fast G lvs	10,5	HIB på stang 5,5	 2.9	1 G 0,0 - 360,0 Rundtlysende
149102 21	Langnuen Raudholmene, S På Raudholmenes S side	59 58.8064 005 19.8382	Fast R lvs	7,0	HIB på stang 5,5	 2.9	1 R 0,0 - 360,0 Rundtlysende
149103 21	Langnuen Stokken Nord for Stokken	59 58.7392 005 19.4986	Fast G lvs	7,5	HIB på stang 6,5	 2.9	1 G 0,0 - 360,0 Rundtlysende

Fyrnr. Kartnr.	Område Navn Beliggenhet	Posisjon	Karakter	Lys høyde [m]	Beskrivelse Høyde over grunnen [m]	Lysvidde R G W	Sektor - farge - retning - beskrivelse				
149105 21	Langenuen Raudholmene SØ På Raudholmene sørøstre side	59 58.8119 005 19.9430	Fast G lys	7,0	HIB på stang 5,5		1	G	0,0	- 360,0	Rundtlysende
149106 21	Langenuen Sandvikvåg, Ø Færøyosen	59 58.2614 005 20.1131	Iso R 2s	8,8	HIB på stang 0,0		1	R	0,0	- 360,0	Rundtlysende
149107 21	Langenuen Sandvikvåg, V Færøyosen	59 58.2481 005 20.0434	Iso G 2s	8,7	HIB på stang 0,0		1	G	0,0	- 360,0	Rundtlysende grønn.
149108 21	Filtjar Sandvikvåg, SØ Sandvikvåg	59 58.2346 005 20.1125	Fast R lys	8,7	HIB på stang		1	R	0,0	- 360,0	Rundtlysende
149109 21	Sandvikvåg, SV	59 58.2335 005 20.0451	Fast G lys	9,0	HIB på stang		1	G	0,0	- 360,0	Rundtlysende
149110 21	Langenuen Sandvikvåg nedre Kaien Sandvikvåg	59 58.1021 005 20.0615	Fast R lys	9,5	Lanterne på stativ 0,0		1	R	179,0	- 185,0	
						Overrett med: 149112 Retning: 182,4 Beskrivelse: Linje midt i innseilingen oa 173m Ø av Raudholmene					
149112 21	Langenuen Sandvikvåg øvre Fjellskjering langs vei	59 58.0692 005 20.0588	Fast R lys	12,5	Lanterne på stang 0,0		1	R	179,0	- 185,0	
						Overrett med: 149110 Retning: 182,4 Beskrivelse: Linje midt i innseilingen og 173m Ø av Raudholmene					
149200 21	Langenuen Rommelines Reksterens V side	60 01.3187 005 20.4131	Oc (2) WRG 8s	11,0	Lyktehus 3,0		1	G	333,4	- 341,6	Fra inn på landet ved Flygansværsvågen til 132m V av SV Reksteren
149314 21	Langenuen Husavik N av Åsholmane	60 00.9130 005 17.5656	Iso R 4s	6,8	HIB på stang 10,9		1	R	0,0	- 360,0	Rundtlysende

































Fyrnr. Kartnr.	Område Navn Beliggenhet	Posisjon	Karakter	Lys høyde [m]	Beskrivelse Høyde over grunnen [m]	Lysvidde R G W	Sektor - farge - retning - beskrivelse
149500 21	Bjørnafjorden Røtingtangen Røtinga, Bjørnafjorden	60 07.8533 005 21.5359	Iso WRG 6s	14,2	Lyktheus 3,0	6.7 6.7 7.7	1 R 274,6 - 291,0 Fra innover Røtinga til klar S av Gulholmflua stang 2 G 291,0 - 6,4 Til klar V av Ersvikklubben 3 W 6,4 - 16,4 Til klar SØ av Brattaneset 4 R 16,4 - 61,2 Til innover Ospøya 5 G 61,2 - 79,1 Til innover Trollsøyosen og godt klar nord om Ternholmen 6 W 79,1 - 85,0 Til innover Trollsøyosen, klar S av stang S av Trollsøykalven 7 R 85,0 - 103,3 Til klar N for Trolløysundet S lanterne 8 G 103,3 - 116,6 Til klar NØ for Kyrholmflua stang 9 W 116,6 - 121,6 Til godt klar SV for Alholmen 10 R 121,6 - 123,9 Til klar SV av Alholmen
149700 21	Haljem Bleikja Bleikja	60 08.3324 005 25.6479	Iso WRG 2s	5,4	Lyktheus på søyle med IB 7,4	2.8 2.8 3.4	1 R 172,9 - 302,7 Fra 33m V av ytterst på Halhjem ferjekai til innover land ved Bjørnaåsen, deler av sektor i skjul 2 G 302,7 - 326,2 Til 81m SV av Bjørnaåsen S HIB 3 W 326,2 - 357,2 Til 59m Ø av Skjerholmen, N HIB 4 R 357,2 - 61,2 Til klar S av Halhjemsøya stang 5 G 61,2 - 170,8 Til 24m Ø av Innerøy HIB 6 W 170,8 - 172,9 Til førstnevnte grense.
149720 21	Bjørnafjorden Skjerholmen	60 07.9621 005 25.5519	Iso R 2s	7,1	HIB på stang 0,0	4.4	R 0,0 - 360,0
149722 21	Bjørnafjorden Skjerholmen, N	60 08.0795 005 25.6021	Fast R lys	8,7	HIB på stang 0,0	4	1 R 0,0 - 360,0 Rundtlysende
149723 22	Bjørnafjorden Bjørnaåsen S S av Mjølkevika	60 08.0222 005 26.1675	Iso G 4s	10,0	HIB på stang 9,5	5	1 G 0,0 - 360,0 Rundtlysende
149725 21	Bjørnafjorden Bjørnaåsen Bjørnaåsen	60 08.2210 005 25.9994	Iso G 2s		HIB på stang	4.4	1 G 0,0 - 360,0 Rundtlysende
149726 21	Bjørnafjorden Bleikjebåen	60 08.3389 005 25.8040		5,2	HIB på stang	1.8	R 0,0 - 360,0
149727 21	Bjørnafjorden Haljemsosen Haljem	60 08.4769 005 25.7548		7,4	HIB på stang	1.8	G 0,0 - 360,0
149728 21	Bjørnafjorden Haljemøy	60 08.5053 005 25.5393	Fast R lys	5,7	HIB på stang 0,0	1.8	1 R 0,0 - 360,0 Rundtlysende.
149729 21	Bjørnafjorden Naustvågen Haljem	60 08.6445 005 25.6733	Fast G lys	5,7	HIB på stang	1.8	G 0,0 - 360,0
149730 21	Bjørnafjorden Innerøy	60 08.6840 005 25.5062		7,5	HIB på stang 0,0	1.8	R 0,0 - 360,0

Fyrnr. Kartnr.	Område Navn Beliggenhet	Posisjon	Karakter	Lys høyde [m]	Beskrivelse Høyde over grunnen [m]	Lysvidde R G W	Sektor - farge - retning - beskrivelse				
149732 21	Bjørnafjorden Innerøyskjeret	60 08.7674 005 25.5036		7,0	HIB på stang 0,0	1.8 1.8 1.8	R	0,0	-	360,0	
149734 21	Bjørnafjorden Haljemsjøen Haljem	60 08.8028 005 25.5283		6,6	HIB på stang	1.8 1.8 1.8	R	0,0	-	360,0	
149900 21	Bjørnafjorden Litle Laugarøy På Litle Laugarøy	60 08.9949 005 14.9399	Iso WRG 6s	16,0	Lyktehus på underbygning 5,0	5.7 5.7 6.7	1 G 2 W 3 R 4 G 5 W 6 R 7 G 8 W 9 R	122,5 - 140,6 - 176,1 - 189,3 - 202,3 - 211,0 - 248,0 - 291,5 - 335,2 - 345,7 -	140,6 - 176,1 - 189,3 - 202,3 - 211,0 - 248,0 - 291,5 - 335,2 - 345,7	Fra inn over Tagholmen til godt klar NØ av Kyrholmen Til klar V av Korsen Til innover land Ø for Galten og Galtaflua Til klar SØ av Rishavnholmen lanterne Til klar NV av Store Havreholmen og Aumaskjeret Til midt mellom Teistaneset og Storeknappen. Opplevs mørk første del fra hvit sektor Til klar SV av Røtingtangen lykt Til klar Ø av Ospøyskjeret Til inn over Trolløya	
149992 21	Bårdsundet Sundatåa Sundatåa	59 59.5001 005 22.4180	Iso R 2s	6,0	HIB på stang 11,0	2.8 2.8 2.8	1 R	0,0	-	360,0	Rundtlysende
149993 21	Bårdsundet Hamnavikneset Hamnavikneset	59 59.7090 005 22.8071	Iso G 2s	6,0	HIB på stang	2.7 2.7 2.7	1 G	0,0	-	360,0	Rundtlysende
150001 21	Bårdsund Sundeholmen	59 59.8993 005 22.9871	Q R	4,5	Lanterne på stang 0,0	2.3 2.3 2.3	1 R	0,0	-	360,0	Rundtlysende.
150100 21	Bårdsund Lassabåen Lassaboen	60 00.0661 005 23.4980	Q G	3,7	Lanterne på stang 0,0	2.3 2.3 2.3	1 G	0,0	-	360,0	Rundtlysende
150200 21	Bårdsund Leidasund S av Seiaholmane	60 00.2523 005 24.7675	Q R	5,4	Lanterne på stang 3,6	2.3 2.3 2.3	1 R	0,0	-	360,0	Rundtlysende.
150300 21	Bårdsund Rundebleike SØ av Rundbleike	60 00.3909 005 25.4774	FI R 3s	4,1	Lanterne på stang 0,0	2.4 2.4 2.4	1 R	0,0	-	360,0	Rundtlysende.
150400 22	Bårdsund Hovanes Hovaneset	60 00.7800 005 26.2655	FI W 3s	8,5	Lanterne på stang 5,5	3.6 3.6 3.6	1 W	0,0	-	360,0	Rundtlysende
150407 19	Bømlo Røyksundkanalen Ø-innløp S Røyksundkanalen	59 43.4645 005 20.9990	Iso G 2s	3,5	HIB på stang 5,5	2.7 2.7 2.7					
150408 19	Bømlo Røyksundkanalen Ø-innløp N Røyksundkanalen	59 43.4681 005 20.9873	Iso R 2s	3,5	HIB på stang 4,5	2.8 2.8 2.8					

Fyrnr. Kartnr.	Område Navn Beliggenhet	Posisjon	Karakter	Lys høyde [m]	Beskrivelse Høyde over grunnen [m]	Lysvidde R G W	Sektor - farge - retning - beskrivelse				
150500 19	Stokksund Brunsholmen Brunsholmen	59 44.2373 005 22.9243	Q G	9,1	Lanterne på stang	2,6	1	G	0,0	- 360,0	Rundtlysende
150501 19	Stokksundet Tjøregrovneset Sagvågen	59 46.4117 005 22.8844	Fast R lvs	4,2	Lanterne på stang 7,2	2,3	1	R	0,0	- 360,0	Rundtlysende
150506 19	Stokksund Gassasundet S av Litla Risøya	59 44.0545 005 21.0630	Q R	4,6	Lanterne på stang	2,3	1	R	0,0	- 360,0	Rundtlysende
150600 19	Stokksund Stokkbleikjene NV på holme	59 47.0887 005 20.0730	Iso WRG 4s	8,5	Lyktehus på varde 7,0	6,3 6,3 7,3	1	G	322,7	- 334,2	Fra klar V av Bleikja til klar V av Brunsholmen
							2	W	334,2	- 335,6	Til klar Ø av Spysøya og klar Ø av Austnes
							3	R	335,6	- 135,4	Til midt i Hamnasundet SV av Folderøyholmen
							4	G	135,4	- 151,6	Til klar NØ av Flatøya
							5	W	151,6	- 160,2	Til godt klar V av Koløyflui stang
							6	R	160,2	- 167,1	Til inn mot Selevikneset
150601 19	Siggjarvåg Siggjarvåg, SØ Rennas S side	59 46.0325 005 19.3001	Fast R lvs	4,0	Lanterne på stang 0,0	1,4	1	R	0,0	- 360,0	Rundtlysende.
150602 19	Siggjarvåg Siggjarvåg, SV Rennas S side	59 46.0070 005 19.2336	Fast R lvs	4,0	Lanterne på stang 0,0	1,4	1	R	0,0	- 360,0	Rundtlysende.
150603 19	Siggjarvåg Siggjarvåg, NV Rennas N side	59 46.0284 005 19.2371	Fast G lvs	4,0	Lanterne på stang 0,0	1,5	1	G	0,0	- 360,0	Rundtlysende.
150604 19	Siggjarvåg Siggjarvåg, NØ Rennas N side	59 46.0509 005 19.3028	Fast G lys	4,0	Lanterne på stang 0,0	1,5	1	G	0,0	- 360,0	Rundtlysende.
150638 19	Stokksundet Folderøyholmen NØ av Folderøyholmen	59 48.0738 005 18.8486	Q R	5,0	Lanterne på stang	4,2		R	0,0	- 360,0	
150639 19	Stokksundet Flatøya Sydspissen av Flatøya	59 48.8370 005 17.8672	Q G	10,0	Lanterne på stang	3,5		G	0,0	- 360,0	
150640 19	Stokksundet Tangane	59 48.7282 005 17.2872	Q R	8,2	HIB på stang	3,1		R	0,0	- 360,0	

Fyrnr. Kartnr.	Område Navn Beliggenhet	Posisjon	Karakter	Lys høyde [m]	Beskrivelse Høyde over grunnen [m]	Lysvidde R G W	Sektor - farge - retning - beskrivelse
150700	Stokksundet 19 Osparøy Øyas V side	59 49.0569 005 17.0479	Iso WRG 2s	8,5	Lyktehus 5,8	4,4 4,4 5,6	1 G 305,9 - 310,3 Fra inn på Osparøy til 194m SV av Flatøya lanterne 2 W 310,3 - 315,4 Til 113m NØ av Folderøyholmen lanterne 3 R 315,4 - 328,2 Til inn i Hamnsundet og klar SV av Folderøyholmen 4 G 328,2 - 123,9 Til 49m NØ av Lyra lanterne 5 W 123,9 - 125,9 Til klar SV av sydspissen av Vedøy 6 R 125,9 - 140,1 Til innover Søre Vedøytangen 7 G 140,1 - 166,7 Til 81m Ø av Søre Klakksøyflu stang 8 W 166,7 - 170,0 Til 119 m V av Brømenholmen lanterne 9 R 170,0 - 172,2 Til innpå Osparøy.
150748	Stokksundet 19 Veøy Sørenden av Veøy	59 49.2625 005 16.6606	Q R	7,0	HIB på stang	3,1	R 0,0 - 360,0
150751	Stokksund 19 Brømenholmen	59 50.5048 005 16.7078	FI W 3s	17,9	Lanterne på stang	4,4	W 0,0 - 360,0
150800	Stokksund 19 Lyra Holmens SØ side	59 49.3516 005 16.0911	Q R	6,5	Lanterne på stang 3,5	2,3	1 R 0,0 - 360,0 Rundtlysende.
151000	Stokksund 19 Brømenholmflu Fluas S-ende	59 50.5706 005 16.0628	Oc WRG 6s	9,0	Lyktehus på stativ 12,0	5,4 5,4 6,8	1 G 138,7 - 147,0 Fra innover Orrøy til klar NØ av Knottholmen stang 2 W 147,0 - 150,0 Til klar SV av Krabbavikflu og klar SV av Slåtto HIB 3 R 150,0 - 192,5 Til klar NV av Tangableikja 4 G 192,5 - 206,0 Til 73m SØ av stang ved Tangableikja 5 W 206,0 - 208,9 Til 81m NV av Koløy 6 R 208,9 - 229,3 Til midt i seilløpet mellom stang S av Koløy og Dåseholmen 7 G 229,3 - 294,5 Til 90m SV av Brømenholmen 8 W 294,5 - 328,0 Til 100m NØ av Flatøy 9 R 328,0 - 350,9 Til inn på Klakksøy.
151153	Nyleid 19 Krabbavikflu Bømlo	59 51.4231 005 15.2339	Q G	5,3	Lanterne på stang 11,2	4,2	1 G 0,0 - 360,0 Rundtlysende
151154	Nyleia 19 Kvakholmen SØ Sørøst av Kvakholmen på 4,1 m grunne	59 52.5508 005 13.4077	Q R		HIB på stang	2,9	1 R 0,0 - 360,0 Rundtlysende
151155	Nyleia 19 Slåtto	59 52.8083 005 13.5604	Q G	4,9	HIB på stang	3,2	1 G 0,0 - 360,0 Rundtlysende
151200	Nyleia 19 Ringholmen Øyas Ø side	59 53.2295 005 12.9835	Oc (2) WRG 8s	2,8	Lyktehus 3,0	5,1 5,1 6,4	1 G 134,1 - 154,8 Fra inn på Tranøya til 29 m NØ av Tranøyklubben HIB 2 W 154,8 - 158,2 Til 48 m SV av Dalesteinen HIB 3 R 158,2 - 232,9 Til innover land Hatlevik 4 G 232,9 - 329,5 Til klar SV av Krabbavikflu lanterne 5 W 329,5 - 332,1 Til klar NØ av Austneset 6 R 332,1 - 340,9 Til klar Ø av Knottholmflu stang.

Fyrnr. Kartnr.	Område Navn Beliggenhet	Posisjon	Karakter	Lys høyde [m]	Beskrivelse Høyde over grunnen [m]	Lysvidde R G W	Sektor - farge - retning - beskrivelse				
151357 19	Nyleia Vestre Vika	59 53.4847 005 12.9631	Fast G lvs	5,3	HIB på stang	3,5	G	0,0	-	360,0	
151358 19	Nyleia Tranøyklubben	59 53.6212 005 12.5778	Fast R lvs	6,8	HIB på stang	3,5	R	0,0	-	360,0	
151359 19	Nyleia Dalsteinen	59 53.8577 005 12.5436	Q G	6,8	Lanterne på stang	3,2	G	0,0	-	360,0	
151400 19	Nyleia Eggøy Øyas Ø-pynt	59 55.4467 005 10.3957	Oc WRG 6s	7,5	Lyktehus 3,0	5,8 5,8 7,2	1 G 2 W 3 R 4 G 5 W 6 R	130,0 144,6 184,6 303,4 326,8 328,3	- - - - - -	144,6 184,6 303,4 326,8 328,3 339,0	Fra inn på Eggøy til klar NØ av Eggholmskjæra båke Til klar V av Sigleflu og klar V av Sigleodden Til 102m SV av Arneholmen Til 69m SV av Dalestein HIB Til 48m NØ av Tranøyklubben HIB Til inn på Torsdagsøy
151800 19	Engesundsleia Hjelmen Øyas SV pynt	59 53.1992 005 16.0513	Q G	6,3	Lanterne på stang 5,0	2,3	1 G	0,0	-	360,0	Rundtlysende
151801 19	Engesundsleia Hyseholmskjær V av Hyseholmen	59 53.8588 005 15.8993	VQ G 0,5s	4,4	Lanterne på stang 0,0	2,7	1 G	0,0	-	360,0	Rundtlysende
151815 19	Fitjar Hellandstraumen NØ Hellandstraumen	59 53.1921 005 17.5862	Fast G lvs	6,0	HIB på stang	2,9	1 G	0,0	-	360,0	Rundtlysende
151816 19	Fitjar Hellandstraumen NV Hellandstraumen	59 53.1955 005 17.5571	Fast R lys	6,0	HIB på stang	2,9	1 R	0,0	-	360,0	Rundtlysende
151822 19	Fitjar Dovane, nedre Hellandsfjorden	59 53.3958 005 17.6809	Fast R lvs	4,0	Lanterne på stang 0,0	7,4	1 R	12,5	-	18,5	
151824 19	Fitjar Dovane, øvre Hellandsfjorden	59 53.4017 005 17.6842	Fast R lys	6,0	Lanterne på stang 11,0	7,4					
151900 19	Engesundsleia Gassatåa Bømlo	59 54.8292 005 15.7182	Iso R 4s	5,0	Lanterne på stang 9,0	2,8	1 R	0,0	-	360,0	Rundtlysende.
152300 19	Fonnosen Smedøy Smedasundets v side	59 55.3190 005 15.9873	Q R	6,5	Lanterne på stang 4,8	2,3	1 R	0,0	-	360,0	Rundtlysende.
152301 19	Fonnosen Smedaholmen Ø av Smedøya	59 55.3539 005 16.0426	Q G	4,0	Lanterne på stang 0,0	2,3	1 G	0,0	-	360,0	Rundtlysende.

Fyrnr. Kartnr.	Område Navn Beliggenhet	Posisjon	Karakter	Lys høyde [m]	Beskrivelse Høyde over grunnen [m]	Lysvidde R G W	Sektor - farge - retning - beskrivelse				
152400 19	Fonnosen Osaskjer På varden	59 55.8078 005 16.2558	FI W 3s	7,0	Lanterne på varde 7,0	   2,8	1	W	0,0	- 360,0	Rundtlysende
152401 19	Fonnosen Smedskjær Fonnosen	59 55.6454 005 16.5648	VQ G 0.5s	6,2	Lanterne på stang 7,4	   2,1	1	G	0,0	- 360,0	Rundtlysende.
152500 19	Fonnosen Hatteblekeflu Fitjarvika	59 55.2826 005 17.9451	Iso R 4s	5,0	Lanterne på stang 7,3	   1,8	1	R	0,0	- 360,0	Rundtlysende.
152700 19	Fonnosen Magnetet Fitjarvika	59 55.2565 005 17.7273	Iso G 4s	5,5	Lanterne på stang 8,0	   1,8	1	G	0,0	- 360,0	Rundtlysende.
152800 19	Fonnosen Manetene Fitjarvika	59 55.2984 005 17.6948	Q R	4,8	Lanterne på stang 0,0	   1,8	1	R	0,0	- 360,0	Rundtlysende.
152900 19	Fonnosen Hegrenesflu Fitjarvika	59 55.2375 005 18.2507	Q G	5,0	Lanterne på stang	   1,9	1	G	0,0	- 360,0	Rundtlysende.
153300 19	Sørosen Selsøy Øst for Gisøyna	59 53.4588 005 05.6831	Iso WRG 2s	12,8	Lyktheus 3,0	   3,7 3,7 4,4	1	G	326,1	- 33,6	Fra inn på Vikøya til klar NV av Ylvesøya
							2	W	33,6	- 39,1	Til godt klar S av Jarnagleholmen
							3	R	39,1	- 60,9	Til innover neset der Gisøysundet og Søre Osen møtes
							4	G	60,9	- 168,6	Til klar av vestre land i Brandasund
							5	W	168,6	- 169,4	Til klar V av Stålhuva
							6	R	169,4	- 170,8	Til inn på vest siden av kant land ved Eidet
153400 19	Sørosen Jarnagleholmen Sør om Gisøya	59 52.8884 005 04.4513	Iso WRG 4s	14,8	Lyktheus på søyle 9,2	   5 5 6,3	1	R	224,5	- 231,7	Fra Gisøya til midt i sundet mellom Selsøy og Vikøy og 61m NV av Vikøya
							2	G	231,7	- 44,2	Til 215m NV av Vestra Goddeskjeret
							3	W	44,2	- 54,7	Til klar SØ av 3 m og 17m grunne på Hausabåen
							4	R	54,7	- 82,5	Til inn mot Hamnaboden
1535 0	Selbjørnsfjorden Slätterøy Øyas n ende	59 54.4830 005 04.0354		0,0	25,1	   0 0 0					
											Racon Signal: Type:
											Morsetean Morsetean T m/utstrekninga 2.0 n.mil ITOFAR
153500 19	Selbjørnsfjorden Slätterøy Øyas N ende	59 54.4830 005 04.0354	FI(2) W 30s	45,8	Rødt tårn m/1 hvitt belte 25,1	   18,5	1	W	0,0	- 360,0	Rundtlysende

Fyrnr. Kartnr.	Område Navn Beliggenhet	Posisjon	Karakter	Lys høyde [m]	Beskrivelse Høyde over grunnen [m]	Lysvidde R G W	Sektor - farge - retning - beskrivelse
153600 19	Selbjørnsfjorden Stålhuva NØ av Gisøya	59 54.4531 005 05.4012	Iso WRG 6s	18,0	Lyktehus på søyle 9,2	5.1 5.1 6.4	1 W 353,9 - 354,9 Fra 66m V av Selsøy lykt og midt i sundet, til 55m Ø av landet på Gisøya 2 R 354,9 - 122,8 Til klar SV av 3m ved Vestre Høkkelboen 3 G 122,8 - 141,2 Til klar NØ av 5,6m grunne ved Indre Høkkelboen 4 W 141,2 - 214,6 Til 363m NV av Nordra Eggholmskjeret 5 R 214,6 - 232,3 Til 309m N av Molteholmen 6 G 232,3 - 353,9 Til førstnevnte grense.
153900 19	Spannsosen Kastevika molo På molohodet	59 53.7489 005 06.1550	Iso R 2s	5,2	Lanterne på stang 3,0	1.3	1 R 0,0 - 360,0 Rundtlysende.
154000 19	Spannsosen Risøysund	59 53.1695 005 07.8406	FI R 3s	7,7	Lanterne på stang 5,0	3.1	1 R 0,0 - 360,0 Rundtlysende.
154100 19	Spannsosen Kaperskjær Selsøy s side	59 53.7926 005 06.8455	FI R 3s	4,5	Lanterne på stang 7,0	2.4	1 R 0,0 - 360,0 Rundtlysende.
154200 19	Spannsosen Østre Kaperskjær Selsøy s side	59 53.8209 005 07.0983	Q R	4,2	Lanterne på stang 7,5	2.3	1 R 0,0 - 360,0 Rundtlysende.
154300 19	Spannsosen Nordre Spannsolmen Nordre Spannsolmens NV side	59 53.8986 005 07.3822	Q G	6,8	Lanterne på stang 3,8	2.3	1 G 0,0 - 360,0 Rundtlysende.
154600 19	Trollosen Soløysundet Soløysundet	59 54.5232 005 09.0036	FI R 3s	5,8	Lanterne på stang 5,0	2.4	1 R 0,0 - 360,0 Rundtlysende.
154700 19	Trollosen Kyrkjesundet	59 54.9401 005 10.1468	FI G 3s	7,2	Lanterne på stang 4,8	2.4	1 G 0,0 - 360,0 Rundtlysende.
155061 19	Nyleia Nordre Langøyvågskjeret	59 54.6872 005 12.1104	Q G	6,8	HIB på stang	3.2	G 0,0 - 360,0
155062 19	Langøysundet Arneholmen	59 54.9302 005 12.3153	Fast R lvs	8,0	HIB på stang 4,8	3.5	R 0,0 - 360,0
155063 19	Langøysundet Arholmen	59 55.0218 005 12.7084	Fast G lys	7,6	HIB på stang	3.5	G 0,0 - 360,0
155164 19	Langøysundet Trehaugbleikja	59 55.4034 005 13.2169	Fast R lvs	7,2	HIB på stang	3.5	R 0,0 - 360,0
155165 19	Langøysundet Ivarsøysnaget	59 55.3567 005 13.3752	Fast G lys	6,5	HIB på stang 6,2	3.5	1 G 0,0 - 360,0 Rundtlysende

Fyrnr. Kartnr.	Område Navn Beliggenhet	Posisjon	Karakter	Lys høyde [m]	Beskrivelse Høyde over grunnen [m]	Lysvidde R G W	Sektor - farge - retning - beskrivelse
155166 19	Langøysundet Silkebærbleikja	59 55.5372 005 13.3817	Fast R lvs	7,3	HIB på stang	3,5	R 0,0 - 360,0
155267 19	Langøysundet Galtesteinen	59 55.5890 005 13.5731	Fast G lvs	7,1	HIB på stang 6,3	3,5	G 0,0 - 360,0
155268 19	Langøysundet Håboholmen	59 56.0729 005 13.4974	Fast R lvs	7,6	HIB på stang	3,5	R 0,0 - 360,0
155400 19	Engesundsleia Dyrholmflu Nord av Madsagavlen	59 55.8404 005 14.4181	Q G	5,0	Lanterne på stang 5,5	2,3	1 G 0,0 - 360,0 Rundtlysende.
155600 19	Selbjørnsfjorden Porsholmen	59 56.2725 005 13.6339	FI G 3s	10,0	Lanterne på stang 6,5	3,5	1 G 0,0 - 360,0 Rundtlysende.
155670 19	Selbjørnsfjorden Nordre Håboholmen	59 56.2983 005 13.3159	Q R	7,6	Lanterne på stang	4,4	R 0,0 - 360,0
155700 19	Selbjørnsfjorden Leidarholmen Engesundsleia	59 56.4269 005 14.4497	FI W 3s	14,8	Lanterne på stang 5,0	3,6	1 W 0,0 - 360,0 Rundtlysende
155900 21	Selbjørnsfjorden Stolmasundet Vågholmen, Selbjørnsfjorden	59 58.9342 005 05.4183	Oc (2) WRG 8s	23,1	Lyktehus 3,0	8,1 8,1 9,2	1 G 193,0 - 307,8 Fra inn mot land ved Gyrihamaren til 185m SV av Ådno 2 W 307,8 - 359,7 Til retning på Stålhovo lykt 3 R 359,7 - 13,4 Til klar V av Slåtterøy og klar V av Vestra Slåtteøyflua 4 G 13,4 - 20,5 Til klar V av 3,0 m grunne ved Høkklo 5 W 20,5 - 23,4 Til klar SØ av 5,6 m grunne ved indre Høkkelboen 6 R 23,4 - 28,2 Til over grunnene på Høkkelboen 7 G 28,2 - 32,6 Til klar NV av 2 m grunne ved vestre Høkkelboen 8 W 32,6 - 37,2 Til klar SØ av 4,7 m Holmaskaget og 337m SØ av Furen 9 R 37,2 - 90,9 Til inn på land vest av lykten ved Vaage.
155901 21	Selbjørnsfjorden Stolmavågen, S N på Vågholmen	59 59.0785 005 05.3240	Q R	4,3	Lanterne på stang 0,0	2,3	1 R 0,0 - 360,0 Rundtlysende.
155902 21	Selbjørnsfjorden Stolmavågen, N Vågasjøen	59 59.1003 005 05.2802	Q G	4,5	Lanterne på stang 5,0	2,3	1 G 0,0 - 360,0 Rundtlysende.



Fyrnr. Kartnr.	Område Navn Beliggenhet	Posisjon	Karakter	Lys høyde [m]	Beskrivelse Høyde over grunnen [m]	Lysvidde R G W	Sektor - farge - retning - beskrivelse
156000 21	Selbjørnsfjorden Selbjørn Brosmevikpynten, sør på Selbjørn	59 58.5500 005 11.7945	Oc (3) WRG 10s	14,0	Lyktehus 3,0	6,9 6,9 7,9	1 R 230,1 - 243,1 Fra inn på Setrholmen til 126m SØ av Vadlandstå
							2 G 243,1 - 256,7 Til klar S av Kalvssundboen
							3 W 256,7 - 261,9 Til klar N av nordre stang på Austrenesboene
							4 R 261,9 - 330,1 Til klar V av Leiarholmen
							5 G 330,1 - 15,1 Til klar V av Siglodden og klar V av Sigleflua
							6 W 15,1 - 29,7 Til innover Eggholmen
							7 R 29,7 - 36,0 Til innover Eggholmskjeret og grunner
							8 G 36,0 - 40,1 Til 259m NV av Nordra Eggholmskjeret
							9 W 40,1 - 54,8 Til klar S av søre Høkkelboen
							10 R 54,8 - 65,7 Til klar S av Torsteinskyrkjene.
156400 21	Bekkjarviksundet Økshammaren Selbjørns Ø pynt	59 59.3344 005 13.3150	Oc (2) WRG 8s	21,5	Lyktehus 3,0	5,6 5,6 6,5	1 G 156,2 - 169,9 Fra inn over land nord for lykta til 155m Ø av Ringaskjærflua lanterne
							2 W 169,9 - 180,6 Til innover land ved Basthammaren
							3 R 180,6 - 200,6 Til 182 m NV av Hjartholmen
							4 G 200,6 - 215,5 Til 161 m SØ av Hjartholmen
							5 W 215,5 - 223,1 Til innløpet til Vestre Vinnesvågen
							6 R 223,1 - 265,0 Til klar S av sørligste neset på nordsida av Kalsundet
							7 G 265,0 - 283,9 Til 176m SSV av Kalsundbåen båke
							8 W 283,9 - 317,5 Til 147 m NØ av Matløyso
							9 R 317,5 - 351,3 Til mellom Porsholmen og Leidarholmen
							10 G 351,3 - 5,3 Til inn på landet sør for lykta.
156500 21	Bekkjarviksundet Bekkjarviksundet På østre brukar	60 00.9634 005 12.1251	Oc WRG 6s	13,0	Lyktehus 12,0	3,9 3,9 4,6	1 G 284,4 - 319,5 Fra inn på landet sør for lykta til 74m SV av Stonganeset
							2 W 319,5 - 328,0 Til 119m NØ av Ringaskjærflua lanterne
							3 R 328,0 - 341,6 Til innover land ved Træsklubben
							4 G 341,6 - 133,7 Til 322m NØ av Krabbhausane
							5 W 133,7 - 145,9 Til 209m SV av Grønningen
							6 R 145,9 - 152,8 Til inn mot Bjørnaneset.
156514 21	Austevoll Ringaskjærflua Bekkjarviksundet	60 00.3021 005 12.7992	Q R	9,6	Lanterne på stativ	3,2	1 R 0,0 - 360,0 Rundtlysende
156516 21	Austevoll Træsklubben Bekkjarviksundet	60 00.5715 005 12.4340	Fast R lys	9,5	HIB på stang	4	1 R 0,0 - 360,0 Rundtlysende
156518 21	Austevoll Bekkjarviksundet, V Bekkjarviksundet	60 00.9736 005 11.8111		9,0	HIB på stang	4	1 R 0,0 - 360,0 Rundtlysende
156700 21	Hundvåkosen Pirholmen Sørøst om Hundvåko	60 05.4487 005 10.8672	Iso WRG 2s	7,0	Lyktehus 3,0	4,6 4,6 5,4	1 G 8,2 - 9,3 Fra inn på Litlaskjeret til 62 m V av Litlaskjeret lanterne
							2 W 9,3 - 10,7 Til 42m Ø av skjær Ø av Klammerholmen
							3 R 10,7 - 27,4 Til innover Litla Flatøya
							4 G 27,4 - 43,5 Til klar NV av Litla Flatøya
							5 W 43,5 - 48,1 Til klar SØ av Risøya
							6 R 48,1 - 55,3 Til 53m S av Ståløya
							7 G 55,3 - 179,7 Til 58 m Ø av landet ved Kongsvarden
							8 W 179,7 - 182,9 Til klar V av Ringaskjeret
							9 R 182,9 - 186,2 Til midt på Ringskjeret.

Fyrnr. Kartnr.	Område Navn Beliggenhet	Posisjon	Karakter	Lys høyde [m]	Beskrivelse Høyde over grunnen [m]	Lysvidde R G W	Sektor - farge - retning - beskrivelse
156741 21	Møkstrafjorden Risøyflu Risøyflu	60 04.9897 005 09.2521	Q G	5,0	HIB på stang	3,5	1 G 0,0 - 360,0 Rundtlysende
156742 21	Møkstrafjorden Store Bakholmen Store Bakholmen S	60 05.3201 005 09.5533	Q R	6,0	HIB på stang	4,1	1 R 0,0 - 360,0 Rundtlysende
156743 21	Møkstrafjorden Little Bakholmen	60 05.4714 005 10.0203	Fast G lys	7,5	HIB på stang	4	G 0,0 - 360,0
156744 21	Møkstrafjorden Bakholmsundet	60 05.5833 005 10.0418	Fast R lvs	8,0	HIB på stang	4	R 0,0 - 360,0
156745 21	Møkstrafjorden Ståløya	60 05.6903 005 10.4118	Fast G lys	10,0	HIB på stang	4	G 0,0 - 360,0
156752 21	Møkstrafjorden Store Flatøya På sydspiss av Flatøya	60 04.5581 005 10.1593	Iso R 2s	12,5	HIB på stang	4,4	R 0,0 - 360,0
156753 21	Møkstrafjorden Sandholmen På sydspissen på øya	60 04.6999 005 10.8205	Iso W 2s	11,5	HIB på stang	4,4	W 0,0 - 360,0
156754 21	Møkstrafjorden Klammerholmen På syd enden på holmen	60 04.8356 005 10.5797	Fast R lvs	9,0	HIB på stang	4	R 0,0 - 360,0
156756 21	Møkstrafjorden Little Flatøy SØ- siden på holmen	60 05.1987 005 10.6658	Fast R lys	7,5	HIB på stang	4	R 0,0 - 360,0
156757 21	Møkstrafjorden Pirholmen, V Vest side av holmen	60 05.4494 005 10.8617	Fast G lys	8,0	HIB på stang	4	G 0,0 - 360,0
156758 21	Møkstrafjorden Ståløy, Ø På øya's østside	60 05.6045 005 10.7412	Fast R lys	8,2	HIB på stang	4	R 0,0 - 360,0
156759 21	Møkstrafjorden Ringskjer	60 05.8225 005 10.9520	Iso G 2s	9,5	HIB på stang	3,8	G 0,0 - 360,0

Fyrnr. Kartnr.	Område Navn Beliggenhet	Posisjon	Karakter	Lys høyde [m]	Beskrivelse Høyde over grunnen [m]	Lysvidde R G W	Sektor - farge - retning - beskrivelse
156800 21	Hundvåkosen Rostøy På Rostøy	60 05.5684 005 12.2461	Iso WRG 6s	9,8	Lyktehus på søyle 5,2	3,2 3,2 3,8	1 G 23,3 - 32,1 Fra inn på Rostøy til 82m V av Sandsundholmen 2 W 32,1 - 34,8 Til 45m SØ av Seiholmen 3 R 34,8 - 42,2 Til innover Seiholmen 4 G 42,2 - 49,8 Til 64m NV av Seiholmen 5 W 49,8 - 56,8 Til 84m SØ av Pirholmen og klar 2,4 m grunne 6 R 56,8 - 72,9 Til klar S av Kjøpmannsholmen og klar S av 4,8m grunne 7 G 72,9 - 90,4 Til 69m N av Kjøpmannsholmen 8 W 90,4 - 95,7 Til 64m S av stang sør av Austre Bakholmen 9 R 95,7 - 242,1 Til klar SØ av Skarvaskjeret HIB 10 G 242,1 - 259,7 Til 175m N av Litle Netholmen 11 W 259,7 - 266,8 Til 56m N av Vestre Storebøflu stang 12 R 266,8 - 275,4 Til inn over Lille Netholmen.
156802 21	Hundvaakosen Kjeholmen Ø av Kjeholmen	60 05.8276 005 12.5357	Q G	3,5	Lanterne på stang 8,0	3,3	1 G 0,0 - 360,0 Rundtlysende.
156803 21	Hundvaakosen Hundvaakosen V av Indreholmen	60 06.1562 005 12.0871	Q R	3,5	Lanterne på stang 7,0	3,2	1 R 0,0 - 360,0 Rundtlysende.
156863 21	Møkstrafjorden Rostøyflua Møkstrafjorden	60 05.3413 005 11.8046	Fast G lys	10,3	HIB på stang 17,4	4	G 0,0 - 360,0
156864 21	Møkstrafjorden Skarvaskjeret Ved Austervoll	60 05.6824 005 12.5508	Fast R lys	5,8	HIB på stang	2,2	R 0,0 - 360,0
156867 21	Hundvåkosen Bjånesgrunnen Hundvåkosen	60 05.4645 005 12.8132	Iso G 4s	5,0	Lanterne på stang 10,0	3,8	G 0,0 - 360,0
156901 21	Hundvåkosen Vågskjærflu NØ av Torangsneset	60 07.0316 005 10.2780	Q R	4,7	Lanterne på stang 0,0	3,2	1 R 0,0 - 360,0 Rundtlysende.
157000 21	Hundvåkosen Ståløy Øyas V side	60 08.7438 005 11.3661	Iso WRG 2s	10,0	Lyktehus 3,0	4,6 4,6 5,4	1 G 359,1 - 359,7 Fra 107m V av Kamøya LA til 117m V av Kamøya LA 2 W 359,7 - 5,5 Til Ø av Hundvåko og 45m Ø av V brukar 3 R 5,5 - 13,5 Til 247m Ø av Djupaflu stang 4 G 13,5 - 174,7 Til klar Ø av store Skorpo 5 W 174,7 - 177,4 Til klar V av Eljarnets vestpynt 6 R 177,4 - 182,1 Til innover Eldjarnet 7 G 182,1 - 187,2 Til klar Ø av Eldjarnets østpynt 8 W 187,2 - 194,1 Til 140m V av stang på Kyrholmflua 9 R 194,1 - 195,9 Til inn på Ståløy N av lykten og kloss V av Kyrholmflua stang
157069 21	Hundvåkosen Kamsøya Kamsøy's vestside	60 08.1232 005 11.5002	Q G	4,8	Lanterne på stang	3,9	G 0,0 - 360,0

Fyrnr. Kartnr.	Område Navn Beliggenhet	Posisjon	Karakter	Lys høyde [m]	Beskrivelse Høyde over grunnen [m]	Lysvidde R G W	Sektor - farge - retning - beskrivelse			
157070 21	Hundvåkosen Krosshamn	60 08.5476 005 11.1626	Fast R lvs	8,0	HIB på stang	4	R	0,0	- 360,0	
157071 21	Hundvåkosen Krosshamnsundet	60 08.7323 005 11.3526	Fast G lvs	7,8	HIB på stang	4	G	0,0	- 360,0	
157072 21	Hundvåkosen Krossøy, N	60 08.9444 005 11.1487	Fast R lvs	7,7	HIB på stang	4	R	0,0	- 360,0	
157074 21	Hundvåkosen Stora Skorpa	60 09.5948 005 11.1069	Q R	9,0	HIB på stang	3,2	R	0,0	- 360,0	
157075 21	Korsfjorden Eldjarnet Eldjarnet	60 09.9640 005 11.4066	Q G	11,3	Lanterne på stang	4,9	1 G	0,0	- 360,0	Rundtlysende
157080 21	Hundvåkosen Sjøbuholmen Sjøbuholmen, østside	60 08.8118 005 12.1455	Fast R lvs	7,5	HIB på stang	3,5	R	0,0	- 360,0	
157081 21	HUNDVÅKOSEN Sandtorv Santorv vestside	60 08.8265 005 12.2074	Fast G lvs	7,3	HIB på stang	3,5	G	0,0	- 360,0	
157284 21	Hundvåkosen Lindholmen SV enden på Lindholmen	60 07.6058 005 11.9936	Fast R lvs	7,5	HIB på stang 6,0	4	1 R	0,0	- 360,0	Rundtlysende
157285 21	Hundvåkosen Indreholmen Hufthammarsundet	60 07.6289 005 12.5213	Iso G 4s	7,0	HIB på stang 13,0	4,4	1 G	0,0	- 360,0	Rundtlysende
157286 21	Hundvåkosen Hufthamarssundet Hufthamarssundet	60 07.6460 005 12.4567	Iso WRG 4s	6,0	HIB på stang 12,5	5,6 5,6 6,5	1 G 2 W 3 R 4 G 5 W 6 R 7 G 8 W 9 R	127,3 - 232,0 232,0 - 233,7 233,7 - 262,1 262,1 - 271,4 271,4 - 286,0 286,0 - 29,9 29,9 - 50,1 50,1 - 70,1 70,1 - 127,3	Fra midt på Lindholmen til 75m SØ av Stora Laurøyå lanterne Til 53m NV av Trollsey Til klar S av Grøningen Til 128m S av trollsøya Stang Til inn over Indreholmen Til 75m S av Lindholmen Til midt på Lindholmen Til 110m S av Trollseykalven stang Til innover Hufthamar	
157287 21	Hundvåkosen Trolløysundet, S	60 08.5330 005 14.9872	Q G	5,5	Lanterne på stang	3,8	G	0,0	- 360,0	
157288 21	Hundvåkosen Store Laugarøy Trolløysundet	60 08.6380 005 14.8707	Q R	5,0	Lanterne på stang	1,6	R	0,0	- 360,0	

Fyrnr. Kartnr.	Område Navn Beliggenhet	Posisjon	Karakter	Lys høyde [m]	Beskrivelse Høyde over grunnen [m]	Lysvidde R G W	Sektor - farge - retning - beskrivelse
157400 21	Møkstrafjorden og Skoltafjorde Stallareskjer Stallareskjer	60 01.2588 005 05.8680	Iso WRG 6s	9,0	Lyktehus på stativ 6,7	6,4 6,4 7,4	1 W 192,5 - 194,1 Fra 82m Ø av Møkstra til 92m V av stang SV av Krabbehausene
							2 R 194,1 - 197,8 Til 153m NV av Kalsøyflua lanterne
							3 G 197,8 - 214,2 Til klar Ø av store Flatøy
							4 W 214,2 - 221,6 Til 155m NV av Grønningen
							5 R 221,6 - 238,0 Til 184m NV av lite skjær NV av Lunnøy
							6 G 238,0 - 291,0 Til 146m S av Lunnøykalvstallen lanterne
							7 W 291,0 - 314,3 Til midt i innløpet Djupavåg og 74m NØ av holme N av Tøkje
							8 R 314,3 - 346,0 Til klar V av vestre Vadholmen og 87m Ø av Stuteflua lanterne
							9 G 346,0 - 40,5 Til 62m NV om holme, innseiling Kvalvåg
							10 R 40,5 - 83,7 Til 175m N av Langeboen stang
							11 G 83,7 - 88,8 Til klar N av lite skjær nord for Myrbærholmen
							12 W 88,8 - 90,6 Til 33m S av Buholmen
							13 R 90,6 - 113,1 Til 99m NØ av Buneset
							14 G 113,1 - 122,8 Til 174m NØ av Mælaren
							15 W 122,8 - 137,8 Til 179m SV av Brørne
							16 R 137,8 - 187,8 Til 122m Ø av Larsaskjeret lanterne
							17 G 187,8 - 192,5 Til førstnevnte grense.
157500 21	Møkstrafjorden og Skoltafjorden Grønningen Grønningen N pynt	60 03.2110 005 09.6367	Iso WRG 4s	14,7	Lyktehus 3,5	5,9 5,9 6,8	1 W 5,1 - 8,1 Fra 117m V av stang vest av Veidvågholmen til 91m Ø av Leiarholmen
							2 R 8,1 - 12,0 Til 128m Ø av Lunnøyboen lanterne
							3 G 12,0 - 35,5 Til 154m NV av holme NV av Lunnøya
							4 W 35,5 - 42,2 Til klar SØ av Stallaren lykt
							5 R 42,2 - 47,8 Til klar NV av Stallarskjerbåen stang
							6 G 47,8 - 54,9 Til klar SØ av Kalsøyflua lanterne
							7 R 54,9 - 97,1 Til 81m S av Møkster molo HIB
							8 G 97,1 - 122,6 Til 235m NØ av land NØ på Møkster
							9 W 122,6 - 132,8 Til 97m SV av Terneskjeret
							10 R 132,8 - 173,5 Til 146m Ø av Hjørneskjeret stang
							11 G 173,5 - 197,1 Til klar Ø av Klammerholmskjeret HIB
							12 W 197,1 - 198,9 Til klar V av land på Sandholmen
							13 R 198,9 - 278,9 Til klar S av vestligste stang N av Busesundholmen
							14 G 278,9 - 332,3 Til klar V av landet ved brua i Bekkjarviksundet
							15 W 332,3 - 352,8 Til 134m Ø av Litlunnøybåen stang
							16 R 352,8 - 358,2 Til innover Litla-Lunnøya
							17 G 358,2 - 5,1 Til førstnevnte grense.
157549 21	Møkstrafjorden Svarteskjeret SØ av Grønningen fyrlyppe	60 03.0386 005 10.2845	Q G	8,5	Lanterne på stang	3,8	G 0,0 - 360,0
157551 21	Møkstrafjorden Litlaskjeret NØ av Grønningen fyrlyppe	60 03.8646 005 10.4197	Iso G 4s	8,5	Lanterne på stang	3,9	G 0,0 - 360,0

Fyrnr. Kartnr.	Område Navn Beliggenhet	Posisjon	Karakter	Lys høyde [m]	Beskrivelse Høyde over grunnen [m]	Lysvidde R G W	Sektor - farge - retning - beskrivelse
157600 21	Møkstrafjorden og Skoltafjorde Rosmundsholmen Kalsøy	60 02.4284 005 04.5401	Iso WRG 2s	24,0	Lyktehus 6,0	4,9 4,9 5,7	1 G 297,8 - 335,0 Fra inn over Litla Kalsøy til 135m SV av Stallarskjerbåen stang 2 W 335,0 - 337,8 Til klar Ø av Brørne og 60m Ø av Stolmen 3 R 337,8 - 57,9 Til 217m NV av Skoltane 4 G 57,9 - 79,7 Til 190m N av Skolten 5 W 79,7 - 89,8 Til 247m S av Englamarkskaget 6 R 89,8 - 212,2 Til 48m SØ av Uteløyskjerene 7 G 212,2 - 219,3 Til 78m SØ av Eriksholmen HIB 8 W 219,3 - 220,5 Til 312m NV av Møkstragrøningen lanterne 9 R 220,5 - 242,2 Til innover Litla Kalsøya.
157700 21	Møkstrafjorden og Skoltafjorde Makrellstallen Marsteinen	60 02.3781 005 05.6054	FI R 3s	4,8	Lanterne på stang 0,0	2	1 R 0,0 - 360,0 Rundtlysende.
157728 21	Møkstrafjorden Kalsøyflua Møkstrafjorden	60 02.3366 005 06.7337	FI W 3s	5,3	Lanterne på stang	3,8	1 W 0,0 - 360,0 Rundtlysende
157729 21	Møkstrafjorden Larsaskjeret Ø Litla Kalsøy	60 02.3345 005 06.0255	Q G	6,0	Lanterne på stang	3,2	1 G 0,0 - 360,0 Rundtlysende
157731 21	Møkstrafjorden Vardholmen Vardholmen nordvest	60 02.5942 005 05.6380	Fast G lvs	7,6	HIB på stang	4	1 G 0,0 - 360,0 Rundtlysende
157732 21	Møkstrafjorden og Skoltafjorde Kyrkjeskjærflua S av Kyrkjeskjeret	60 02.6393 005 05.6480	Fast R lys	6,7	HIB på stang 0,0	4	1 R 0,0 - 360,0 Rundtlysende.
157733 21	Møkstrafjorden og Skoltafjorde Hestholmgrunnen Hestholmsundet	60 02.8121 005 05.8048	Fast G lvs	6,7	HIB på stang 0,0	4	1 G 0,0 - 360,0 Rundtlysende
157734 21	Møkstrafjorden Kalsøynes Hestholmsundet	60 02.8273 005 05.7348	Fast R lys	7,5	HIB på stang	4	1 R 0,0 - 360,0 Rundtlysende
157735 21	Møkstrafjorden Møkstragrøningen Marsteinen	60 03.2587 005 06.3929	Q W	5,7	Lanterne på stang	3,6	1 W 0,0 - 360,0 Rundtlysende
157736 21	Møkstrafjorden Eriksholmen Eriksholmen	60 03.2979 005 05.8626	Fast R lys	9,5	HIB på stang	4,7	1 R 0,0 - 360,0 Rundtlysende
157737 21	Møkstrafjorden Møkster molo Ytterst på molohodet	60 03.4896 005 05.9137	Fast G lvs	8,0	HIB på stang 0,0	4	1 G 0,0 - 360,0 Rundtlysende
157905 21	Møkstrafjorden Stutaflua Salthella	60 00.4356 005 06.1703	Iso W 2s	4,5	Lanterne på stang 10,5	5,5	1 W 0,0 - 360,0 Rundtlysende

Fyrnr. Kartnr.	Område Navn Beliggenhet	Posisjon	Karakter	Lys høyde [m]	Beskrivelse Høyde over grunnen [m]	Lysvidde R G W	Sektor - farge - retning - beskrivelse
157906 21	Møkstrafjorden Fjordaflua Salthella	60 00.8215 005 06.5545	Q W	9,8	Lanterne på stativ 16,0		1 W 0,0 - 360,0 Rundtlysende
157907 21	Møkstrafjorden Lunnøykalvstallen Salthella	60 01.0976 005 07.1244	Q G	10,3	Lanterne på stang 14,0		1 G 0,0 - 360,0 Rundtlysende
158001 21	Møkstrafjorden Salthellebleikja	60 00.1442 005 06.6943	FI W 3s	6,1	LA/SC 4,7		
158091 0	Austevoll Salthella molo 1 Salthella molo	60 00.1750 005 06.6974	Fast lys yellow				
158092 0	Austevoll Salthella molo 2 Saltehella molo	60 00.2289 005 06.6239	Fast lys yellow				
158093 0	Austevoll Salthella molo 3 Salthella molo	60 00.2647 005 06.5746	Fast lys yellow				
158094 0	Austevoll Salthella molo 4 Salthella molo	60 00.3047 005 06.5446	Fast lys yellow				
158095 0	Austevoll Salthella molo 5 Salthella molo	60 00.4090 005 06.5547	Fast lys yellow				
158096 0	Austevoll Salthella molo 6 Salthella molo	60 00.4370 005 06.6147	Fast lys yellow				
158097 0	Austevoll Salthella molo 7 Salthella molo	60 00.4920 005 06.8852	Fast lys yellow				
158098 0	Austevoll Salthella molo 8 Salthella molo	60 00.4700 005 07.0032	Fast lys yellow				
158099 0	Austevoll Salthella molo 9 Salthella molo	60 00.4561 005 07.0828	Fast lys yellow				
158101 21	Møkstrafjorden Bleikjo Bleikjo	60 00.4753 005 07.2385	Fast G lys	10,0	HIB på stang 10,0		1 G 0,0 - 360,0 Rundtlysende
158102 21	Møkstrafjorden Rabbabåen Rabbabåen	60 00.5361 005 07.7502	Fast R lys	8,0	HIB på stang 10,0		

Fyrnr. Kartnr.	Område Navn Beliggenhet	Posisjon	Karakter	Lys høyde [m]	Beskrivelse Høyde over grunnen [m]	Lysvidde R G W	Sektor - farge - retning - beskrivelse				
158104 21	Møkstrafjorden Djupavåg, NV Ytterste holme i Djupevågen	60 00.3362 005 07.5664	Fast R lvs	9,0	HIB på stang 9,0	2,1 1,7 1,7	1	R	0,0	- 360,0	Rundtlysende
158200 21	Austevoll Litla Lunnøy Møkstrafjorden	60 01.4133 005 09.7490	FI W 3s	10,5	Lanterne på stang 5,2	3,6 3,6 3,6	1	W	0,0	- 360,0	Rundtlysende.
158221 21	Møkstrafjorden Nordre Leiarholmen Nordre Leiarholmen	60 01.8104 005 08.8953	Q G	7,5	HIB på stang	3,2 3,2 3,2		G	0,0	- 360,0	
158222 21	Møkstrafjorden Leiarholmskeret Leiarholmen	60 01.7829 005 08.9293	Q R	6,8	HIB på stang	3,2 3,2 3,2	1	R	0,0	- 360,0	Rundtlysende
158223 21	Møkstrafjorden Lunnøya, V Lunnøya V	60 01.7242 005 08.6641	Iso G 4s	6,7	HIB på stang	3,4 3,4 3,4	1	G	0,0	- 360,0	Rundtlysende
158224 21	Møkstrafjorden Lunnøya, Ø Lunnøy NØ	60 01.7310 005 08.7138	Iso R 4s	7,0	HIB på stang	3,4 3,4 3,4	1	R	0,0	- 360,0	Rundtlysende
158226 21	Møksterfjorden Lunnøybåen NØ av Nordre Leiarholmen	60 01.9763 005 08.9718	VQ R 0,5s	6,9	Lanterne på stang 10,0	3,7 3,7 3,7	1	R	0,0	- 360,0	Rundtlysende
158300 21	Austevoll Rabben molo Møkstrafjorden	60 00.5428 005 08.2424	FI G 3s	5,2	Lanterne på stang 0,0	1,7 1,7 1,7	1	G	0,0	- 360,0	Rundtlysende.
158500 21	Horgefjorden Horgesund På Leiskjer	60 05.2623 005 07.7157	Iso WRG 6s	7,0	Lyktehus 4,0	4,3 4,3 5,1	1	G	342,9	- 352,7	Fra over det store skjæret NØ av Midtskeret til 56m V av samme skjæret
							2	W	352,7	- 356,9	Til 41m Ø av Midtskeret
							3	R	356,9	- 8,8	Til klar V av Midtskeret
							4	G	8,8	- 12,3	Til 100m V av vestre stang ved Krabbehausane
							5	W	12,3	- 13,2	Til 103m Ø av Møkstra Grøningen klar 8m
							6	R	13,2	- 142,6	Til klar NØ av Nordre Eidholmane
							7	G	142,6	- 157,3	Til klar Ø av holme Ø ved Lanøysundflua
							8	W	157,3	- 161,9	Til klar V av Trettholmane
							9	R	161,9	- 177,9	Til klar Ø av Trettholmane
							10	G	177,9	- 183,7	Til klar V av Midtre Navholmen
158600 21	Horgefjorden Kassholmboen Horgefjorden	60 07.7210 005 05.6601	Iso WRG 2s	6,0	Lyktehus på stativ	3,7 3,7 4,4	1	R	194,1	- 209,4	Fra inn på Kvaløy til inn under bro mellom Kvaløya og Nautøya
							2	G	209,4	- 349,9	Til 40m V av Kubbholmen
							3	W	349,9	- 351,5	Til 41m Ø av Hillerøy
							4	R	351,5	- 13,5	Til innover Hillarøya
							5	G	13,5	- 36,8	Til 111m V av Hillerøy
							6	W	36,8	- 43,1	Til 111m SØ av stang Grunnevågsundflu
							7	R	43,1	- 53,4	Til innover Kalsøy.



Fyrnr. Kartnr.	Område Navn Beliggenhet	Posisjon	Karakter	Lys høyde [m]	Beskrivelse Høyde over grunnen [m]	Lysvidde R G W	Sektor - farge - retning - beskrivelse
158700 21	Austevoll Bakkasund Horgefjorden	60 07.9554 005 06.0603	Iso WRG 6s	9,0	Lyktehus 4,0	3,8 3,8 4,6	1 R 357,7 - 50,9 Fra kloss V av Ærholmen til midt i sundet mellom Kvaløya og Nautøya 2 G 50,9 - 176,1 Til klar Ø av Austrafua stang 3 W 176,1 - 183,0 Til klar V av Austre Fluholmen 4 R 183,0 - 196,7 Til inn på lille Gulaskjera
158800 21	Horgefjorden Kalsøyvik	60 07.1412 005 05.6186	FI W 3s	5,5	Lanterne på stang 0,0	2,7	1 W 0,0 - 360,0 Rundtlysende.
158901 21	Horgefjorden Svartaskjer Svartaskjer	60 07.3038 005 06.9804	FI G 3s	8,5	Lanterne på stang 7,0	4,4	1 G 0,0 - 360,0 Rundtlysende
159000 21	Korsfjorden Marstein st Marsteinen	60 07.8397 005 00.5500	Iso WR 4s	37,5	Fyrbygning med tårn 17,3	10,6 10,6	R 62,3 - 88,0 W 88,0 - 62,3
						Racon Signal: Type:	Morsetegn Morsetegn M m/utstrekning 0.88 n.mil ITOFAR
159200 21	Korsfjorden Skjeljaboskaget Stora Kalsøy NV pynt	60 08.1342 005 02.5093	Oc (3) WRG 10s	17,0	Lyktehus på stativ 5,7	5,4 5,4 6,8	1 G 25,3 - 34,0 Fra inn på landet på Stora Kalsøy vestside til 112m V av Stora Kalsøy 2 W 34,0 - 47,0 Til 353m SØ av sørligste pynten på Litle Marstein 3 R 47,0 - 56,6 Til klar SØ av Litle Marsteinen 4 G 56,6 - 92,1 Til 305m av nordligste pynten på Skjerskaget 5 W 92,1 - 113,9 Til 1012m SSV av Tekslo SV-pynt og klar S av Hysteinen 6 R 113,9 - 164,9 Til 145m V av Mulen 7 G 164,9 - 196,0 Til mellom Litle Flesa lanterne. og Stongarholmen lanterne 8 R 196,0 - 216,7 Til klar SØ av Træsvikflua stang 9 G 216,7 - 229,9 Til klar SØ av Kleppholmen 10 W 229,9 - 238,7 Til 91m N av landet ved Hilleneset 11 R 238,7 - 243,7 Til inn på land ved Hilleneset.
159400 21	Korsfjorden Tekslo Innløpet til Korsfjorden	60 09.2898 005 00.3825	Oc WRG 6s	26,0	Lyktehus 6,0	5,7 5,7 6,6	1 G 249,5 - 263,8 Fra klar S av 2 m grunne på søre Mulen til 212 m S av Storeflesen 2 W 263,8 - 282,9 Til 218 m N av Steinneset 3 R 282,9 - 332,6 Til klar NØ av Ivarsflua 4 G 332,6 - 3,8 Til 249 m V av Marstein 5 W 3,8 - 17,4 Til 265 m Ø av slaggrunnslinjen ved Marsteinboen 6 R 17,4 - 29,0 Til 290 m V av slaggrunnslinjen ved Marsteinboen 7 G 29,0 - 38,1 Til klar NV av Hillagrunnane 8 W 38,1 - 79,5 Til klar av sydkanten på Teksleboen 9 R 79,5 - 128,0 Til 162 m SV av Lyroddane 10 G 128,0 - 135,2 Til inn på land ved Ytste Lyroddane.
159501 21	Korsfjorden Stongarholmen Store Stongarholmen	60 09.7323 005 03.5098	Q G	10,0	Lanterne på stang 0,0	2,3	1 G 0,0 - 360,0 Rundtlysende.
159502 21	Korsfjorden Litle Flesa Toftøya	60 09.6680 005 03.2724	Q R	7,4	Lanterne på stang 7,5	2,3	1 R 0,0 - 360,0 Rundtlysende

Fyrnr. Kartnr.	Område Navn Beliggenhet	Posisjon	Karakter	Lys høyde [m]	Beskrivelse Høyde over grunnen [m]	Lysvidde R G W	Sektor - farge - retning - beskrivelse
159605 21	Korsfjorden Hummelsund Hummelsundet	60 10.0870 005 03.4535	Q G	5,0	Lanterne på stang 8,0	0,9	1 G 0,0 - 360,0 Rundtlysende.
159800 21	Korsfjorden Austefjorden På Selsvikneset	60 10.4774 005 05.1198	Iso WRG 2s	9,0	Lyktehus 4,0	3,7 3,7 4,4	1 G 163,2 - 168,5 Fra inn over land N av lykten til klar V av Steinsland molo 2 R 168,5 - 316,4 Til inn over Usholmane og klar SV av Ytstaskjeret 3 G 316,4 - 342,6 Til klar V av Gullskaget 4 W 342,6 - 355,7 Til klar Ø av land ved Sæle 5 R 355,7 - 9,8 Til inn over land ved Mannhola
159900 21	Korsfjorden Steinsland molo	60 12.1001 005 04.5298	Iso G 2s	5,0	Lanterne på stang 0,0	3,2	1 G 0,0 - 360,0 Rundtlysende.
160000 21	Korsfjorden Ytstaskjeret Håkhølmens S spiss	60 10.2522 005 06.6747	Iso WRG 6s	11,5	Lyktehus 3,0	6,4 6,4 7,4	1 G 222,1 - 240,2 Fra inn over land ved Gangstøa til 168m S av Kleppeholmen 2 W 240,2 - 273,1 Til 131m N av Kyrholmflu stang 3 R 273,1 - 279,4 Til 147m N av Skorpeodden 4 G 279,4 - 306,0 Til klar NØ av Skårholmen 5 R 306,0 - 3,1 Til 130m V av Navøytangen 6 G 3,1 - 46,6 Til 179m NV av Skjeljaboskaget og 145m SØ av Little Marstein 7 W 46,6 - 61,2 Til 117m S av Helleren 8 R 61,2 - 74,5 Til inn over Flatøyna.
160100 21	Korsfjorden Børnestangen Tangens Ø-pynt	60 12.1178 005 10.2137	Oc WRG 6s	13,5	Lyktehus 3,5	6,9 6,9 7,9	1 G 156,3 - 172,3 Fra inn mot Limavågen til 106m Ø av Svenestangen 2 W 172,3 - 188,9 Til midt i sundet NV av Buarøy og 64m V av HIB Visterøyna NV 3 R 188,9 - 224,6 Til klar SØ av skjæret på SØ-siden av Bjelkarøy-Buarøy 4 G 224,6 - 233,1 Til klar SØ av Herøy 5 R 233,1 - 272,3 Til klar N av Blia 6 G 272,3 - 276,0 Til klar S av Blia 7 W 276,0 - 288,0 Til klar N av minste Leieskjæret 8 R 288,0 - 302,5 Til klar SV av Teistane 9 G 302,5 - 309,1 Til klar SV av Alholmen 10 W 309,1 - 17,3 Til klar SØ av Høylandskjæret 11 R 17,3 - 27,1 Til inn mot land ved Slettвика.
160205 21	Fanafjorden Rundesterten molo Rundesterten molo	60 15.6876 005 19.0055	Fast R lys	2,5	Lanterne på stang	1,2	1 R 0,0 - 360,0 Rundtlysende
160290 21	Korsfjorden Rishavnholmen Lysefjorden	60 12.6066 005 17.6504	Iso R 4s	6,0	Lanterne på stang 0,0	4,8	1 R 0,0 - 360,0 Rundtlysende
160292 21	Korsfjorden Krabbasundet, V N for Såta	60 13.0763 005 17.6976	Fast R lys	7,0	HIB på stang 0,0	2,6	1 R 0,0 - 360,0 Rundtlysende.
160293 21	Korsfjorden Krabbasundet, Ø N for Såta	60 13.1590 005 17.7155	Fast G lys	7,0	HIB på stang 0,0	2,5	1 G 0,0 - 360,0 Rundtlysende.

Fyrnr. Kartnr.	Område Navn Beliggenhet	Posisjon	Karakter	Lys høyde [m]	Beskrivelse Høyde over grunnen [m]	Lysvidde R G W	Sektor - farge - retning - beskrivelse				
160295 21	Korsfjorden Skiparvikskjeret Eidsvågen	60 13.3430 005 17.6130	Fast G lvs	7,0	HIB på stang  0,0		1	G	0,0	- 360,0	Rundtlysende grønn.
160301 21	Lerøyosen Klokkekarvik Molo på molo	60 13.4506 005 09.4035	Fast G lvs	8,5	HIB på stang			G	0,0	- 360,0	
160304 21	Lerøyosen Brakholmen	60 13.5447 005 10.5163	Fast R lvs	6,8	HIB på stang			R	0,0	- 360,0	
160305 21	Lerøyosen Visterøyana, NV	60 13.5696 005 10.7439	Fast G lvs	8,4	HIB på stang			G	0,0	- 360,0	
160307 21	Lerøyosen Visterøyflu	60 13.5784 005 10.9461	Fast G lvs	6,4	HIB på stang			G	0,0	- 360,0	
160308 21	Lerøyosen Kalsneset	60 13.5469 005 11.2075	Fast R lvs	6,4	HIB på stang			R	0,0	- 360,0	
160309 21	Lerøyosen Visterøysundet	60 13.5188 005 11.2741	Fast G lvs	7,2	HIB på stang		1	G	0,0	- 360,0	Lanterne rundtlysende grønn
160310 21	Lerøyosen Skurvholmgrunnen	60 13.6489 005 11.7557	Fast R lvs	6,1	HIB på stang			R	0,0	- 360,0	
160312 21	Lerøyosen Viberholmen	60 13.9609 005 12.8137	Iso R 2s	6,0	Lanterne på stang			R	0,0	- 360,0	
160313 21	Fanafjorden Buarøyana Kinnarosen	60 14.0102 005 13.2182	Q G	5,5	Lanterne på stang		1	G	0,0	- 360,0	Rundtlysende
160316 21	Lerøyosen Åleknappsundet, V	60 15.1447 005 13.7732	Fast R lvs	8,2	HIB på stang			R	0,0	- 360,0	
160317 21	Lerøyosen Åleknappsundet, Ø	60 15.0929 005 13.8620	Fast G lvs	8,2	HIB på stang			G	0,0	- 360,0	
160400 21	Lerøyosen Lerøyana Brakholmen V-side	60 13.6298 005 10.3319	Oc (2) WRG 8s	6,3	Lyktehus på stativ  6,0		1	G	313,2	- 328,6	Fra innover sørvestsiden av Buarøyana til klar SV av 7,2m grunnen og 244m til land Buarøyana
							2	W	328,6	- 356,5	Til 273m Ø av landet ved Børnestangen
							3	R	356,5	- 67,0	Til klar N av Daganaset
							4	G	67,0	- 145,9	Til klar Ø av Skotaneset
							5	W	145,9	- 158,8	Til 148m V av Tangafllu
							6	R	158,8	- 163,7	Til inn på land på Lerøy nord for lykta

Fyrnr. Kartnr.	Område Navn Beliggenhet	Posisjon	Karakter	Lys høyde [m]	Beskrivelse Høyde over grunnen [m]	Lysvidde R G W	Sektor - farge - retning - beskrivelse
160421 21	Lerøyosen Tangaflu NV på Lerøyna	60 14.5060 005 09.8177	Iso G 6s	5,2	LA-IB/NE 0,0		1 G 0,0 - 360,0 Lanterneren rundtlysende grønn
160500 21	Raunefjorden Raunane Flatøy nv pynt	60 15.8327 005 10.9383	Fast G lvs	13,5	Lyktehus på søyle 9,0		1 G 20,4 - 199,4
160524 0	Raunefjorden Austre Synstholmen Austre Synstholmen	60 17.0421 005 10.7760	Fast lys yellow		HIB på stang		
160600 21	Raunefjorden Rauneskjerane Raunane	60 15.8414 005 10.0324	Oc WRG 6s	6,0	Lyktehus på stativ 6,0		1 G 324,1 - 8,5 Fra inn mot store Brattholmen til 160 m V av Tangaflu HIB. 2 W 8,5 - 24,9 Til innover land ved Laksen. 3 R 24,9 - 65,5 Til innover land ved Helleskaget. 4 G 65,5 - 99,2 Til 110 m NØ av Skottaneset. 5 W 99,2 - 102,6 Til 71 m SV av Haganesholmen. 6 R 102,6 - 118,7 Til innover land ved Lundaneset. 7 G 118,7 - 153,0 Til 106 m NØ av Skaget. 8 W 153,0 - 158,7 Til 141 m SV av Tyssøyna og klar V av 7.7m grunne NV av Skjervika. 9 R 158,7 - 167,3 Til innover land ved Austraneset og V av Tyssøykjer stang. 10 G 167,3 - 199,8 Til 125m SØ av Austre Synstholmen HIB. 11 W 199,8 - 206,4 Til 151m NV av Fleslandsskjeret lykt. 12 R 206,4 - 211,6 Til inn på Saltvikneset.
160622 21	Raunefjorden Rauneskjerane, Ø Raunane Ø	60 15.8389 005 10.5540	Fast R lvs	6,2	HIB på stang		1 R 0,0 - 360,0 Rundtlysende
160624 21	Raunefjorden Austre Synstholmen Austre Synstholmen	60 17.0421 005 10.7760	Iso R 2s	7,0	HIB på stang 7,0		1 R 0,0 - 360,0 Rundtlysende
160628 21	Raunefjorden Hestholmen Hestholmen	60 17.7323 005 11.2560	Iso R 6s	5,8	HIB på stang 11,5		1 R 0,0 - 360,0 Rundtlysende
160700 21	Raunefjorden Fleslandsskjeret På Fleslandsskjeret	60 17.6176 005 12.0112	Oc (3) WRG 10s	5,5	Lyktehus på varde 5,0		1 G 357,0 - 18,6 Fra 58 m V av Kuholmen til 121 m NV av Raunane lykt. 2 W 18,6 - 19,6 Til 148 m SØ av Rauneskjerane Ø HIB og klar Ø av 8 m grunne. 3 R 19,6 - 25,4 Til midt over Raunane. 4 G 25,4 - 31,3 Til 135 m NV av Rauneskjerane lykt. 5 W 31,3 - 42,6 Til 111 m SØ av Austre Synstholmen HIB. 6 R 42,6 - 120,2 Til klar NØ av Hestholmen. 7 G 120,2 - 173,8 Til 126 m Ø av Skiparneset og klar Ø av nordligste stang i innløpet til Fløsteinsbotn. 8 W 173,8 - 187,2 Til 77 m V av Kviturdi. 9 R 187,2 - 189,9 Til inn på Kvitura.
160725 21	Raunefjorden Saltvikneset Syd av Fleslandsskjeret fyrlyppe	60 17.4189 005 12.0600	Fast G lvs	9,2	HIB på stang		1 G 0,0 - 360,0 Rundtlysende

Fyrnr. Kartnr.	Område Navn Beliggenhet	Posisjon	Karakter	Lys høyde [m]	Beskrivelse Høyde over grunnen [m]	Lysvidde R G W	Sektor - farge - retning - beskrivelse
160726 21	Raunefjorden Fleslandgrunnen Syd av Fleslandsskjeret fyrlyampe	60 17.5119 005 12.0547	Fast R lvs	6,2	HIB på stang	1,8 1,8 1,8	R 0,0 - 360,0
161500 21	Grimstadjorden Bogøy St. Bogøyna V side	60 20.0320 005 13.2359	Oc WRG 6s	8,0	Lyktehus på søyle 6,5	4 4 4,8	1 G 325,0 - 345,5 Fra innover Store Bogøyna til klar V av Store Bogøyna 2 W 345,5 - 350,4 Til klar Ø av Litla Bogøyna 3 R 350,4 - 12,2 Til innover land Litla Bogøyna 4 G 12,2 - 33,9 Til 66m NV av Litla Bogøyna 5 W 33,9 - 45,8 Til 47m SØ av pynten Ø av Årholmen 6 R 45,8 - 77,4 Til innover land ved Mathopen.
161600 21	Grimstadjorden Knappen (Sjøforsvaret) Knappen	60 19.6799 005 15.0354	Oc (2) WRG 8s	26,5	Lyktehus 3,5	3,8 3,8 4,6	1 G 347,7 - 348,9 Fra innover Knappen til klar V av Knappen 2 W 348,9 - 0,3 Til 50m Ø av tankkaien 3 R 0,3 - 28,5 Til 55m NV av Stamsnesbåen stang 4 G 28,5 - 69,3 Til 87m N av Littleholmen 5 W 69,3 - 81,7 Til 128m S av Stora Bogøyna 6 R 81,7 - 153,4 Til 44m V av Kjerreneset 7 G 153,4 - 158,7 Til innover land.
161700 21	Grimstadjorden Hestabakken Hestabakken	60 20.4704 005 14.3484	Oc WRG 6s	5,5	Lyktehus på søyle 7,2	1,8 1,8 2,2	1 G 335,6 - 9,6 Fra innover land til klar Ø av hovedkai og klar Ø av Stora Bogøya 2 W 9,6 - 11,2 Til klar Ø av hovedkai og klar Ø av Stora Bogøya 3 R 11,2 - 52,4 Til innover land ved Haakonsværn 4 G 52,4 - 142,3 Til 35m Ø av ubåtkai 5 W 142,3 - 154,6 Til 38m V av landet ved Hølen 6 R 154,6 - 172,0 Til innover land.
1617P 21	Grimstadjorden Straumfjorden, øvre Straumfjorden	60 20.8322 005 13.9789	Fast R lvs	0,0	0,0		R 0,0 - 360,0
1618P 21	Grimstadjorden Straumfjorden, nedre Straumfjorden	60 20.8073 005 14.0009	Fast R lvs	0,0	0,0		R 0,0 - 360,0
162000 21	Vatlestraumen Hilleren Straumens Ø-side	60 19.9554 005 11.9530	Oc (2) WRG 8s	7,8	Lyktehus 3,0	2,9 2,9 4,3	1 G 356,2 - 357,6 Fra inn på land og 97m V av Botnaneset til 190m V av Botnaneset 2 W 357,6 - 7,0 Til 125m Ø av Hestholmen HIB 3 R 7,0 - 24,7 Til 127m SØ av Ringaskjeret 4 G 24,7 - 121,9 Til klar NØ av Bjørøygavlen HIB 5 W 121,9 - 126,5 Til klar SV av Trollholmen HIB 6 R 126,5 - 150,8 Til inn på neset vest av Storingavika.
162030 21	Vatlestraumen Fløsteinsneset Vatlestraumen	60 19.9876 005 11.2868	Iso R 4s	6,9	HIB på stang 9,1	2,3 2,3 2,3	1 R 0,0 - 360,0 Rundtlysende



Fyrnr. Kartnr.	Område Navn Beliggenhet	Posisjon	Karakter	Lys høyde [m]	Beskrivelse Høyde over grunnen [m]	Lysvidde R G W	Sektor - farge - retning - beskrivelse
162032 21	Vatlestraumen Jomfruhavn Jomfruhavn	60 20.1024 005 11.1821	Fast R lvs	9,5	HIB på søyle 20,0	2,56	1 R 0,0 - 360,0 Rundtlysende
162033 21	Vatlestraumen Trollholmen På holmens sørside	60 20.4133 005 10.8737	Fast G lvs	9,0	HIB på stang 6,5	2,56	1 G 0,0 - 360,0 Rundtlysende
162034 21	Vatlestraumen Røverskolten Røverskolten	60 20.1911 005 10.9310	Fast R lvs	7,2	HIB på stang 8,5	2,56	1 R 0,0 - 360,0 Rundtlysende
162036 21	Vatlestraumen Bjørøygavlen Bjørøygavlen	60 20.2812 005 10.6254	Fast R lvs	9,0	HIB på søyle 20,0	2,5	1 R 0,0 - 360,0 Rundtlysende
162200 21	Vatlestraumen Vatlestraumen Straumhellepynten	60 20.3546 005 10.9887	Oc RG 6s	4,1	Lyktehus 3,0	2,6	1 G 306,4 - 133,0 Fra innover Hilleren til innmot Trollholmen
162300 21	Bergen Vonflua Kobbaleia	60 20.1751 005 10.1720	Oc WRG 6s	7,5	Lyktehus på stativ 12,7	6 6 6,9	1 G 16,9 - 45,9 Fra klar NV av Klubben, til klar NV av Vestre Steinsundholmen HIB 2 W 45,9 - 47,3 Til klar SØ av Kjerringholmen HIB 3 R 47,3 - 52,5 Til innover Kjerringholmen 4 G 52,5 - 58,9 Til klar NV av Kjerringa lanterne 5 W 58,9 - 62,8 Til 72m SØ av Kaggen HIB 6 R 62,8 - 79,9 Til innover Tangen 7 G 79,9 - 177,1 Til klar Ø av Torghaugane 8 W 177,1 - 181,6 Til klar V av Gullskjeret 9 R 181,6 - 193,8 Til klar V av Håkonshella ved bauta 10 G 193,8 - 242,1 Til klar NV av Bjørøygavlen.
162400 21	Kobbaleia Kobbaleia Liholmane	60 18.1338 005 08.6218	Oc (2) WRG 8s	13,6	Lyktehus 3,0	6,1 6,1 7	1 G 343,4 - 352,6 Fra inn på Tyssøy til klar V av Tangafllu HIB 2 W 352,6 - 1,8 Til klar Ø av landet N av Lundaneset 3 R 1,8 - 6,4 Til 73m Ø av landet ved Skaghaugen 4 G 6,4 - 174,3 Til 90m Ø av Molltveitneset kai 5 W 174,3 - 183,3 Til 167m V av Kjerringskjæret lanterne 6 R 183,3 - 192,0 Til inn på Molltveitholmen.
162451 21	Kobbaleia Vestre Steinsundholmen Snag N av Vestre Steinsundholmen	60 19.7141 005 09.2708	Iso G 2s	6,2	HIB på stang 8,2	2,3	1 G 0,0 - 360,0 Rundtlysende
162452 21	Kobbaleia Kjerringholmen SV på Kjerringholmen	60 19.8244 005 09.3023	Fast R lvs	7,0	HIB på stang 5,4	2,41	1 R 0,0 - 360,0 Rundtlysende
162454 21	Kobbaleia Vonfluholmen Snag Ø av Vonfluholmen	60 20.2519 005 09.8601	Iso R 2s	7,0	HIB på stang 9,0	2,26	1 R 0,0 - 360,0 Rundtlysende
162500 21	Kobbaleia Kjerringskjæret	60 19.7756 005 09.0014	FI W 3s	6,0	Lanterne på stang 5,5	2,7	1 W 0,0 - 360,0 Rundtlysende.

Fyrnr. Kartnr.	Område Navn Beliggenhet	Posisjon	Karakter	Lys høyde [m]	Beskrivelse Høyde over grunnen [m]	Lysvidde R G W	Sektor - farge - retning - beskrivelse				
162561 21	Kobbeleia Kjerringholmen, N På holmens nordside	60 19.8655 005 09.2687	Iso G 4s	7,6	HIB på stang 6,6	2,33	1	G	0,0	- 360,0	Rundtlysende
162562 21	Kobbeleia Kaggen På holmen sørside	60 19.9969 005 09.2639	Iso R 4s	7,9	HIB på stang 4,8	2,33	1	R	0,0	- 360,0	Rundtlysende
162635 21	Vatlestraumen Håkonshella Håkonshellaberget	60 20.6909 005 10.5613	Iso G 4s	14,8	HIB på stang 5,1	2,56	1	G	0,0	- 360,0	Rundtlysende
163000 21	Byfjorden Stongi Sotrabraua	60 22.3725 005 10.1527	Oc WRG 6s	6,0	Lyktehus på stativ 9,5	3,9 3,9 4,6	1	G	338,8	- 355,2	Fra inn på Ramsvika til 104m V av Haakonshella
							2	W	355,2	- 1,7	Til 139m Ø av Fuglaskjer varde
							3	R	1,7	- 6,4	Til 45m Ø av Brattholmen og klar Ø av Ringholmen
							4	G	6,4	- 157,5	Til 110m Ø av Knappen
							5	W	157,5	- 210,4	Til klar NV av landet NØ av lykta
							6	R	210,4	- 236,5	Til inn på landet NØ av lykta.
163100 21	Byfjorden Hjelteskjeret På Hjelteskjeret	60 23.2579 005 10.3378	Oc (2) WRG 8s	6,0	Lyktehus på stativ 5,0	6,9 6,9 7,9	1	G	242,9	- 245,0	Fra inn på neset Ø om lykta til klar S av Florvågskjæret
							2	W	245,0	- 247,8	Til 190m N av Kvarven
							3	R	247,8	- 318,1	Til klar Ø av landet ved Laksaneset
							4	G	318,1	- 7,8	Til ca. 50m V av Stongi lykt
							5	W	7,8	- 12,8	Til klar 190 m Ø av Norsk Gjennvinning kaien
							6	R	12,8	- 110,3	Til klar NØ av Nordre Knappen
							7	G	110,3	- 118,7	Til 90m NØ av Saltskoodden og 160m NNØ av Little Bratolmen HIB
							8	W	118,7	- 120,4	Til 268m SV av Færøyholmane HIB 220m SV av S Rotøy
							9	R	120,4	- 151,4	Til inn mot vestsiden av Hjelteneset.
163110 21	Bergen Askøy bro senter Askøy broen	60 23.7237 005 12.9223	Iso W 2s	63,0	Lanterne på bro		1	W	0,0	- 360,0	Rundtlysende
163261 21	Byfjorden Kvarven Kvarven	60 23.9796 005 14.4703	Q G	8,0	HIB på stang	2	1	G	0,0	- 360,0	Rundtlysende
1632BP 21	Bergen Havn Skålevikneset	60 23.6499 005 13.7930	Q W	0,0	0,0			W	0,0	- 360,0	
163460 21	Byfjorden Florvågskjeret Florvågskjeret	60 24.3559 005 14.6166	Iso R 2s	7,0	HIB på stang 11,3	2	1	R	0,0	- 360,0	Rundtlysende
163462 119	Askøy Øyarodden Byfjorden	60 24.5038 005 15.0918	Iso R 4s	8,2	HIB på stang 5,3	2,7	1	R	0,0	- 360,0	Lanterne rundtlysende rød
163470 119	Byfjorden Storøya Storøy	60 26.7095 005 17.9682	FI W 3s	2,0	Lanterne på stang 1,5		1	W	0,0	- 360,0	Rundtlysende

Fyrnr. Kartnr.	Område Navn Beliggenhet	Posisjon	Karakter	Lys høyde [m]	Beskrivelse Høyde over grunnen [m]	Lysvidde R G W	Sektor - farge - retning - beskrivelse				
164700 119	Bergen havn Nordnes	60 24.0581 005 18.4063		3,0	Lysbøye 0,0	4,9	1	G	0,0	- 360,0	Rundtlysende
165000 119	Bergen havn Damsgårdsundet, N Damsgårdsundet	60 23.1194 005 18.7101	Q G	0,0	Lysbøye 0,0	2,9	1	G	0,0	- 360,0	Rundtlysende
165100 119	Bergen havn Damsgårdsundet, S	60 22.7917 005 19.6105	Q G	0,0	Lysbøye 0,0	2,9	1	G	0,0	- 360,0	Rundtlysende
165600 119	Bergen havn Kristiansholms molo Moloens n ende	60 24.6020 005 18.9828	FI G 5s	4,2	Lanterne på stang 0,0	2,9	1	G	0,0	- 360,0	Rundtlysende.
166200 119	Salhusfjorden Klauvaneset Klauvaneset	60 31.2116 005 16.3800	Oc (2) WRG 8s	8,2	Lyktehus på søyle 7,0	3,7 3,7 4,4	1	G	5,3	- 25,2	Fra inn på Salhus til 137m V av Salhus
							2	W	25,2	- 46,2	Til 164m SØ av Løypetona
							3	R	46,2	- 54,2	Til innover land ved Løypetona
							4	G	54,2	- 182,2	Til 93m Ø av landet ved Lushola
							5	W	182,2	- 186,3	Til innover land ved Hagelsund lykt
							6	R	186,3	- 199,8	Til 59m Ø av hurtigbåtkaaien på Knarvik
							7	G	199,8	- 217,6	Til 164m NØ landet ved Neset
							8	W	217,6	- 228,8	Til 250m NV av Hamarsflua stang
							9	R	228,8	- 235,8	Til 182m SØ av Hamarsflua stang
							10	G	235,8	- 246,2	Til innover land Tellevikabukta.
166300 119	Salhusfjorden Klauaskallen Nordhordlandsbrua V	60 31.2592 005 16.2516	Iso R 2s	7,0	Lanterne på stang 0,0	2,1	1	R	0,0	- 360,0	Rundtlysende.
166400 119	Salhusfjorden Nordhordlandsbrua hovedled Nordhordlandsbrua	60 31.2399 005 16.3275	Iso W 2s	32,0	Lanterne på bro 0,0	3,4	1	W	0,0	- 360,0	Rundtlysende.
166401 119	Under Nordhordlandsbrua Nordhordlandsbrua småbåtled Salhusfjorden	60 31.6672 005 15.5823	Iso W 6s	5,0	Lanterne på stang 0,0	3,4	1	W	0,0	- 360,0	Rundtlysende.
166402 0	Salhusfjorden Nordhordlandsbrua hovedled på brua over kjørebanen	60 31.2341 005 16.3180		41,0	0,0	0 0 0					
						Racon Signal: Type:					Morsetegn Morsetegn K m/utstrekning 0.38 n.mil ITOFAR
166500 119	Byfjorden Asknes På Askneset	60 29.3421 005 13.1620	Oc WRG 6s	17,5	Lyktehus 3,0	4,9 4,9 6,3	1	G	121,5	- 126,7	Fra inn på Signalneset til 109m NØ av Signalneset
							2	W	126,7	- 145,7	Til klar SV av land ved Kjerringabukta
							3	R	145,7	- 189,3	Til inn mot Galteneset
							4	G	189,3	- 212,9	Til 100m SØ av Løypetona
							5	W	212,9	- 228,6	Til 144m NV av land ved Salhus
							6	R	228,6	- 275,5	Til innover land ved Slettestølsneset
							7	G	275,5	- 323,0	Til klar SV av Danmarksneset
							8	R	323,0	- 331,1	Til inn ved Helleneset.



Fyrnr. Kartnr.	Område Navn Beliggenhet	Posisjon	Karakter	Lys høyde [m]	Beskrivelse Høyde over grunnen [m]	Lysvidde R G W	Sektor - farge - retning - beskrivelse
166600 119	Salhusfjorden Hagelsund Sundets Ø-side	60 32.4939 005 16.6718	Oc WRG 6s	20,5	Lyktheus 3,0	4,9 4,9 5,6	1 G 301,0 - 301,9 Fra innover land sør av lykta til klar SV av Nappen 2 W 301,9 - 304,2 Til klar NØ av landet ved Hylkje 3 R 304,2 - 327,5 Til innover land ved Hordvikneset 4 G 327,5 - 7,5 Til klar NV av Klauvaneset 5 W 7,5 - 8,5 Til klar SØ av brokaret på Nordhordalandsbroa 6 R 8,5 - 17,7 Til klar SØ av Lakseneset 7 G 17,7 - 131,5 Til klar av land ved Fureberget på Flatøy 8 W 131,5 - 134,2 Til klar SV av landet ved Alver 9 R 134,2 - 141,5 Til innover land nord av lykta
166601 0	Hagelsundet, Straumane Klubbestøa Sundets Ø side	60 32.6344 005 16.4830	Fast lys yellow	8,0	IB/NE 0,0		
166602 0	Hagelsundet, Straumane Littlebogen Sundets V side	60 32.6232 005 16.2454	Fast lys yellow	10,0	IB/NE 0,0		
166603 0	Hagelsundet Hagelneset Sundets Ø-side	60 32.4779 005 16.6702	Fast lys yellow	10,3	Lyktheus med IB 4,3		
166700 119	Sørfjorden Votløy Votløyna	60 27.8573 005 27.5574	Oc (2) WRG 8s	13,5	Lyktheus 0,0	5,6 5,6 6,5	1 G 303,5 - 316,6 Fra inn mot Rivenes til 181m SV av Kvitsteinneset 2 W 316,6 - 322,3 Til 128m NØ av Tunes 3 R 322,3 - 6,2 Til 76m V av Garnestangen 4 G 6,2 - 137,2 Til klar NØ av nes ved Fredsvoll 5 W 137,2 - 143,9 Til klar SV av Nappen 6 R 143,9 - 205,0 Til inn mot Votlo
166912 119	Sørfjorden Kvitsteinhella Kvitsteinhella	60 25.7021 005 32.0263	Iso R 2s	7,0	HIB på stang 7,5	3,1	1 R 0,0 - 360,0 Rundtlysende
167014 119	Sørfjorden Stokkenes Stokkenes	60 26.3336 005 36.5927	Iso R 4s	7,0	HIB på stang 10,5	3,2	1 R 0,0 - 360,0 Rundtlysende
167015 119	Sørfjorden Hana Hana	60 27.3276 005 38.4103	Iso G 4s	7,0	HIB på stang 6,5	3,4	1 G 0,0 - 360,0 Rundtlysende
1670AP 119	Bolstadfjorden Bolstadfjorden, 1, nedre (privat) Stammeshella	60 40.0120 005 45.7285	Fast W lys				W 0,0 - 360,0
							Overrett med: 1670FP Retning: 359,5 Beskrivelse:

Fyrnr. Kartnr.	Område Navn Beliggenhet	Posisjon	Karakter	Lys høyde [m]	Beskrivelse Høyde over grunnen [m]	Lysvidde R G W	Sektor - farge - retning - beskrivelse
1670BP 119	Bolstadfjorden Bolstadfjorden, 2, nedre (privat) Stamneshella	60 40.0248 005 45.8161	Fast W lvs				W 0,0 - 360,0  Overrett med: 1670GP Retning: 21,1 Beskrivelse:
1670CP 119	Bolstadfjorden Bolstadfjorden, 3, nedre (privat) Nedre Bolstadstranda	60 39.9575 005 46.3226	Fast W lvs				W 0,0 - 360,0  Overrett med: 1670HP Retning: 16,8 Beskrivelse:
1670DP 119	Bolstadfjorden Bolstadfjorden, 4, nedre (privat) Vikafjorden	60 39.5550 005 47.7610	Fast W lvs				W 0,0 - 360,0  Overrett med: 1670IP Retning: 41,5 Beskrivelse:
1670EP 119	Bolstadfjorden Bolstadfjorden, 5, nedre (privat) Vikafjorden	60 39.5032 005 48.0709	Fast W lvs				W 0,0 - 360,0  Overrett med: 1670JP Retning: 354,2 Beskrivelse:
1670FP 119	Bolstadfjorden Bolstadfjorden, 1, øvre (privat) Vikafjorden	60 40.0180 005 45.7284	Fast W lvs				W 0,0 - 360,0  Overrett med: 1670AP Retning: 359,5 Beskrivelse:
1670GP 119	Bolstadfjorden Bolstadfjorden, 2, øvre (privat) Vikafjorden	60 40.0309 005 45.8209	Fast W lvs				W 0,0 - 360,0  Overrett med: 1670BP Retning: 21,1 Beskrivelse:
1670HP 119	Bolstadfjorden Bolstadfjorden, 3, øvre (privat) Vikafjorden	60 39.9661 005 46.3280	Fast W lvs				W 0,0 - 360,0  Overrett med: 1670CP Retning: 16,8 Beskrivelse:

Fyrnr. Kartnr.	Område Navn Beliggenhet	Posisjon	Karakter	Lys høyde [m]	Beskrivelse Høyde over grunnen [m]	Lysvidde R G W	Sektor - farge - retning - beskrivelse
1670IP 119	Bolstadfjorden Bolstadfjorden, 4, øvre (privat) Vikafjorden	60 39.5627 005 47.7749	Fast W lvs				W 0,0 - 360,0  Overrett med: 1670DP Retning: 41,5 Beskrivelse:
1670JP 119	Bolstadfjorden Bolstadfjorden Privat5, øvre Vikafjorden	60 39.5154 005 48.0631	Fast W lvs				W 0,0 - 360,0  Overrett med: 1670EP Retning: 354,2 Beskrivelse:
167200 119	Sørfjorden Ulsnesøy På sydspissen Olsnesøyeni	60 27.9507 005 41.8794	Oc WRG 6s	5,5	Lyktehus 3,0	 3.9 3.9 4.6	1 G 238,5 - 242,1 Fra inn på Olsnesøyena til klar S av Olsnestangen 2 W 242,1 - 280,0 Til inn mot landet ved Ytre Bogo 3 R 280,0 - 50,6 Til inn mot landet øst for Sandvik 4 G 50,6 - 80,5 Til 113m N av Stavenesodden 5 W 80,5 - 101,1 Til inn mot Bruvik 6 R 101,1 - 104,2 Til inn mot landet nord for Bruvik.
167300 119	Sørfjorden Tettanaset På Tettanaset	60 33.4085 005 43.2067	Iso G 4s	19,5	Lyktehus 3,0	 6.1	1 G 353,6 - 186,8 Fra inn på Stiganaset til innover land ved Smørstakken.
167400 119	Sørfjorden Kallandsholmen På Kallandsholmen	60 40.9709 005 44.1649	Oc WRG 6s	6,0	Lyktehus 3,0	 4.8 4.8 5.6	1 G 350,9 - 2,2 Fra inn i vika nord for Svartberget til klar V av Svartberget og 78m V av neset N av Kvamsholmen 2 W 2,2 - 2,8 Til klar Ø av Kallestadlandet 3 R 2,8 - 11,6 Til innover land ved Nytnun 4 G 11,6 - 138,4 Til 76m NØ av Kvitnes 5 W 138,4 - 143,6 Til 77m SV av Simmenes 6 R 143,6 - 165,1 Til inn mot Kallandsklubben.
167800 119	Osterfjorden Bernestangen Osterfjorden	60 36.6957 005 30.3228	Oc WRG 6s	6,5	Lyktehus 3,0	 6.5 6.5 7.5	1 G 47,9 - 49,9 Fra inn på Kvernanaset til 194 NV av Hoshovdknappen stang 2 W 49,9 - 52,4 Til 126 m Ø av Leknestangen 3 R 52,4 - 58,3 Til klar SØ av Storneset stang (ny) 4 G 58,3 - 237,6 Til 174 m SØ av Molvikneset 5 W 237,6 - 242,8 Til 500 m SØ av Molvikneset 6 R 242,8 - 248,3 Til innover landet nord for lykta
167801 119	Osterfjorden Tjuvasundet, Ø 1 Tjuvasundet	60 38.5993 005 34.8393	Q G	7,0	Lanterne på stang	 3.3	1 G 0,0 - 360,0 Rundtlysende
167802 119	Osterfjorden Tjuvasundet, V 1 Tjuvasundet	60 38.5829 005 34.6598	Q R	5,5	Lanterne på stang 3,5	 3.3	1 R 0,0 - 360,0 Rundtlysende.
167804 0	Osterfjorden Tjuvasundet, 4 V Tjuvasundet	60 38.6298 005 34.6736	Fast lvs yellow	7,5	IB på stang 6,5		

Fyrnr. Kartnr.	Område Navn Beliggenhet	Posisjon	Karakter	Lys høyde [m]	Beskrivelse Høyde over grunnen [m]	Lysvidde R G W	Sektor - farge - retning - beskrivelse
167805 0	Osterfjorden Tjuvasundet, 5 Ø Tjuvasundet	60 38.6976 005 34.7970	Fast lys yellow	9,0	IB på stang 0,5		
167806 0	Osterfjorden Tjuvasundet, 6 V Tjuvasundet V side	60 38.6956 005 34.6529	Fast lys yellow	11,0	IB på stang 7,0		
167807 0	Osterfjorden Tjuvasundet, 7 Ø Tjuvasundet	60 38.7666 005 34.7730	Fast lys yellow	12,0	IB på stang 7,0		
167808 0	Osterfjorden Tjuvasundet, 8 V Tjuvasundet	60 38.7396 005 34.6111	Fast lys yellow	12,0	IB på stang 7,0		
167809 0	Osterfjorden Tjuvasundet, 9 Ø Tjuvasundet	60 38.8919 005 34.7957	Fast lys yellow	12,0	IB på stang 7,0		
167810 0	Osterfjorden Tjuvasundet, 10 V Tjuvasundet	60 39.0583 005 34.5391	Fast lys yellow	8,5	IB på stang 7,0		
167812 119	Osterfjorden Tjuvasundet nedre Tjuvasundet	60 39.3097 005 34.5561	Iso R 4s	13,7	Lanterne på stativ 12,4		1 R 348,0 - 356,0 Overrettlinje midt i innløpet til Tjuvasundet
						Overrett med: 167814 Retning: 352,3 Beskrivelse: Leder midt i innløpet til Tjuvasundet	
167814 119	Osterfjorden Tjuvasunde, øvre Tjuvasundet	60 39.3404 005 34.5482	Iso R 4s	16,5	Lanterne på stativ 2,3		1 R 348,0 - 356,0 Overrettlinje midt i innløpet til Tjuvasundet
						Overrett med: 167812 Retning: 352,3 Beskrivelse: Leder midt i innløpet til Tjuvasundet	
167816 0	Osterfjorden Steinsvagneset Tjuvasundet	60 39.4824 005 34.6962	Fast lys yellow	11,0	IB på stang		
167817 119	Osterfjorden Pæholmen Tjuvasundet	60 39.4987 005 34.9534	VQ G 0.5s	8,5	Lanterne på stang		1 G 0,0 - 360,0 Rundtlysende.
167818 0	Osterfjorden Molviksundet Tjuvasundet	60 39.8409 005 34.5961	Fast lys yellow	9,0	IB på stang 7,0		
167819 119	Molviksundet Lindetoneset På Lindetoneset	60 40.2757 005 34.6369	Q G	6,8	Lanterne på stang		1 G 0,0 - 360,0 Rundtlysende

Fyrnr. Kartnr.	Område Navn Beliggenhet	Posisjon	Karakter	Lys høyde [m]	Beskrivelse Høyde over grunnen [m]	Lysvidde R G W	Sektor - farge - retning - beskrivelse
167900 119	Osterfjorden Askjelneset På Askjelneset	60 39.9760 005 36.6082	Oc (2) WRG 8s	4,0	Lyktehus 3,0	5,1 5,1 6	1 G 350,5 - 19,0 Fra inn på landet ved Stokken til 89m V av landet NV av Apalneset 2 W 19,0 - 21,8 Til 124m Ø av sørstpynten av Paddøy 3 R 21,8 - 35,9 Til innover land Hundskjeften 4 G 35,9 - 175,3 Til 106m Ø av Pynten 5 W 175,3 - 176,9 Til 122m V av landet ved Eiketoneset 6 R 176,9 - 202,1 Til inn på neset nord for lykta.
168100 119	Mofjorden Åsneset På Åsneset	60 43.6438 005 39.8719	Oc WRG 6s	4,0	Lyktehus 3,3	5,3 5,3 6,2	1 G 209,3 - 212,6 Fra inn på landet nord for lykta til 136m SØ av Raudhella 2 W 212,6 - 219,1 Til 98m NV av land ved Mofjorden Ø side 3 R 219,1 - 347,6 Til innover land ved Asketoea 4 G 347,6 - 2,8 Til 132m V av Kappmannsneset 5 W 2,8 - 17,1 Til innover land ved Vassneset 6 R 17,1 - 27,5 Til innover land ved Toa 7 G 27,5 - 38,2 Til 138m V av Lyngneset 8 W 38,2 - 45,6 Til 114m SØ av Vikaholmflu stang 9 R 45,6 - 47,7 Til inn på landet sør for lykta.
168301 119	Mofjorden Mostraumen, 3 Mostraumen	60 46.0308 005 43.6334	Fast R lvs	6,7	Lanterne på stang	6	1 R 31,9 - 37,9 Overrettlinje midt i innløpet til Mostraumen  Overrett med: 168302 Retning: 34,9 Beskrivelse: Leder midt i innløpet
168302 119	Mofjorden Mostraumen, 2 Mostraumen	60 46.0180 005 43.6167	Fast R lys	4,0	Lanterne på stang	2,9	1 R 0,0 - 360,0 Rundtlysende  Overrett med: 168301 Retning: 34,9 Beskrivelse: Leder midt i innløpet
168303 119	Mofjorden Mostraumen, 1 Mostraumen	60 45.9942 005 43.6798	Fast G lvs	4,0	HIB på stang	2,9	1 G 0,0 - 360,0 Rundtlysende
168304 119	Mofjorden Mostraumen, 5 Mostraumen	60 46.0266 005 43.8850	Iso R 2s	4,0	HIB på stang	2,8	1 R 0,0 - 360,0 Rundtlysende
168400 119	Mofjorden Mostraumen, 4 Mostraumen	60 45.9871 005 44.1885	Iso G 2s	4,5	Lanterne på stang 0,0	2,7	1 G 0,0 - 360,0 Rundtlysende.
168502 119	Flatøysundet Holsnøy, Ø pynt	60 31.7376 005 15.0120	Q R	6,9	Lanterne på stang 0,0	1,8	1 R 0,0 - 360,0 Lanterne rundtlysende rød
168600 119	Flatøysundet Gudmundsholmbåen	60 32.1414 005 14.8933	Q G	5,4	Lanterne på stang 6,2	0,9	1 G 0,0 - 360,0 Rundtlysende.

Fyrnr. Kartnr.	Område Navn Beliggenhet	Posisjon	Karakter	Lys høyde [m]	Beskrivelse Høyde over grunnen [m]	Lysvidde R G W	Sektor - farge - retning - beskrivelse				
168702 119	Flatøyosen Smineset Litlebergen	60 32.5213 005 14.2764	Q R	4,5	Lanterne på stang 5,5	1,9	1	R	0,0	- 360,0	Lanterne rundtlysende rød (Skjermer mot bebyggelse)
168800 119	Flatøysundet Håøy På øyas vestpynt	60 32.7525 005 13.9579	Q G	7,4	Lanterne på stang 0,0	1,2	1	G	0,0	- 360,0	Rundtlysende.
168900 119	Flatøysundet Kvernafllu	60 33.1551 005 13.7613	Q R	7,6	Lanterne på varde 0,0	2,3	1	R	0,0	- 360,0	Rundtlysende.
169400 0	Alverstraumen Svartaberget Sundets Ø side	60 33.8153 005 14.0196	Fast lys yellow	6,0	IB/NE 0,0						
169501 0	Alverstraumen Austre Radtangen Sundets V side	60 34.0335 005 13.7494	Fast lys yellow	5,0	IB/NE 0,0						
169502 0	Alverstraumen Alverstraumen Sundets V side	60 34.1509 005 13.7334	Fast lys yellow	10,0	IB/NE 0,0						
169529 119	Alverstraumen Uksebasen Uksebasen	60 33.9275 005 13.8795	Iso G 2s	6,6	HIB på stang 5,5	3,4	1	G	0,0	- 360,0	Rundtlysende
169600 119	Alvesundet Kongsøy På øyas ø side	60 34.3716 005 13.7569	Iso R 2s	5,0	Lanterne på stang 0,0	2,2	1	R	0,0	- 360,0	Rundtlysende.
169602 0	Alverstraumen Kongsøyini, midtre På øyas Ø side	60 34.4156 005 13.7492	Fast lys yellow	5,0	IB/NE 0,0						
169606 119	Alverstraumen Kongsøyina S Kongsøyina S pynt	60 34.3129 005 13.7282	Iso R 4s	6,0	HIB på stang 6,3	3,6	1	R	0,0	- 360,0	Rundtlysende
169700 119	Alvesundet Alversund Sundets ø side	60 34.3451 005 13.8018	Iso G 2s	5,0	Lanterne på stang 0,0	2,7	1	G	0,0	- 360,0	Rundtlysende.
169701 0	Alverstraumen Alversund, N Sundets Ø side	60 34.3196 005 13.7973	Fast lys yellow	6,0	IB/NE 0,0						
169702 0	Alverstraumen Alverstraumen, N Sundets Ø side	60 34.4094 005 13.8291	Fast lys yellow	9,0	IB/NE 0,0						
169800 119	Alvesundet Kirkholmflu Ved Kongsøy nø side	60 34.5697 005 13.7178	Iso R 2s	3,0	Lanterne på stang 0,0	2,2	1	R	0,0	- 360,0	Rundtlysende.

Fyrnr. Kartnr.	Område Navn Beliggenhet	Posisjon	Karakter	Lys høyde [m]	Beskrivelse Høyde over grunnen [m]	Lysvidde R G W	Sektor - farge - retning - beskrivelse				
169801 0	Alverstraumen Tveiten nedre Sundets Ø side	60 34.6964 005 13.7164	Fast lys yellow	5,0	IB/NE 0,0						
169802 0	Alverstraumen Hundeskeret På Hundeskeret	60 34.6374 005 13.6768	Fast lys yellow	9,0	IB/NE 0,0						
169901 0	Alverstraumen Tveitneset På Tveitneset	60 35.1171 005 13.5557	Fast lys yellow	9,0	IB/NE 0,0						
169947 119	Alverstraumen Flatholmen Flatholmen	60 35.0013 005 13.4600	Iso G 2s	6,5	HIB på stang 5,3		1	G	0,0	- 360,0	Rundtlysende
170001 0	Alverstraumen Tveitøyni søre Sundets V side	60 34.8246 005 13.5531	Fast lys yellow	6,0	IB/NE 0,0						
170002 0	Alverstraumen Tveitøyni Sundets V side	60 34.9520 005 13.4139	Fast lys yellow	5,0	IB/NE 0,0						
170048 119	Alverstraumen Tveitøyholmen Tveitøyholmen	60 35.0633 005 13.3635	Iso R 2s	6,2	HIB på stang 5,5		1	R	0,0	- 360,0	Rundtlysende
170100 119	Alvesundet Kvamsholmen På holmens nø side	60 35.2760 005 13.3795	Iso R 2s	8,0	Lanterne på stang 0,0		1	R	0,0	- 360,0	Rundtlysende.
170101 0	Alverstraumen Kvamsholmen søre Ø på Kvamsholmen	60 35.2267 005 13.4033	Fast lys yellow	5,0	IB/NE 0,0						
170200 0	Radsundet Fosse Sundets Ø side	60 35.7822 005 12.9620	Fast lys yellow	7,0	IB/NE 0,0						
171000 23	Radsundet Salsneset	60 37.2032 005 10.9545	Iso R 2s	6,0	Lanterne på stang 0,0		1	R	0,0	- 360,0	Rundtlysende.
171100 23	Radsundet Lyseknappen	60 38.1744 005 09.1582	Iso R 4s	6,0	Lanterne på stang 0,0		1	R	0,0	- 360,0	Rundtlysende.
171201 0	Radsundet Austhjelmviki Sundets V side	60 38.9409 005 07.5303	Fast lys yellow	7,0	IB/NE 0,0						
171202 0	Radsundet Klokkarneset Sundets V side	60 39.0375 005 07.3344	Fast lys yellow	5,0	IB/NE 0,0						

Fyrnr. Kartnr.	Område Navn Beliggenhet	Posisjon	Karakter	Lys høyde [m]	Beskrivelse Høyde over grunnen [m]	Lysvidde R G W	Sektor - farge - retning - beskrivelse
171203 23	Radsundet Bjørnstovena	60 39.1925 005 07.0926	Q R	5,0	Lanterne på stang 0,0	2,1	1 R 0,0 - 360,0 Rundtlysende.
171258 23	Radsundet Askeland Askeland	60 38.7345 005 07.9488	Iso R 2s	6,2	HIB på stang 6,0	3,2	1 R 0,0 - 360,0 Rundtlysende
171301 0	Radsundet Pessviki Sundets Ø side	60 38.9981 005 07.5849	Fast lys yellow	9,0	IB/NE 0,0		
171302 0	Radsundet Bjørnåsen nordre Sundets Ø side	60 39.2572 005 07.2078	Fast lys yellow	6,0	IB/NE 0,0		
171363 23	Radsundet Bjørnås Bjørnåsen	60 39.1155 005 07.3622	Iso G 2s	6,7	HIB på stang 6,7	2,7	1 G 0,0 - 360,0 Rundtlysende
171466 23	Radsundet Fargarholmflu Radsundet	60 39.4760 005 06.8185	Fast R lys	3,8	HIB på stang 5,5	2,9	1 R 0,0 - 360,0 Rundtlysende
171467 23	Radsundet Bruknappen, S Bruknappen	60 39.4983 005 06.8465	Iso G 2s	6,2	HIB på stang 6,0	2,7	1 G 0,0 - 360,0 Rundtlysende
171469 23	Radsundet Bruknappen, midtre Radsundet	60 39.5616 005 06.8163	Fast G lys	4,6	HIB på stang 5,6	2,9	1 G 0,0 - 360,0 Rundtlysende
171470 23	Radsundet Hovden Radsundet	60 39.5494 005 06.7337	Fast R lys	4,6	HIB på stang 8,3	2,9	1 R 0,0 - 360,0 Rundtlysende
171500 23	Radsundet Bruskjærbaen	60 39.7051 005 06.7629	Iso R 2s	5,0	Lanterne på stang 0,0	2,2	1 R 0,0 - 360,0 Rundtlysende.
171601 0	Radsundet Festaa Radsundet	60 40.0199 005 06.8388	Fast lys yellow	6,0	Indirekte belysning 0,0		
171602 0	Radsundet Stølane Sundets Ø side	60 40.2997 005 06.8456	Fast lys yellow	5,0	IB/NE 0,0		
171603 23	Radsundet Øyskjæri	60 39.9785 005 06.6947	VQ R 0,5s	4,0	Lanterne på stang 0,0	2,2	1 R 0,0 - 360,0 Rundtlysende.
171673 23	Radsundet Festeknappen Festeneset	60 39.8740 005 06.8196	Iso G 2s	6,8	HIB på stang 7,0	2,7	1 G 0,0 - 360,0 Rundtlysende







































Fyrnr. Kartnr.	Område Navn Beliggenhet	Posisjon	Karakter	Lys høyde [m]	Beskrivelse Høyde over grunnen [m]	Lysvidde R G W	Sektor - farge - retning - beskrivelse				
171700 23	Radsundet Brattholmen På holmens v pynt	60 40.4947 005 06.8125	Q G	6,0	Lanterne på stang 0,0	2	1	G	0,0	- 360,0	Rundtlysende.
171800 23	Radsundet Luresteinen På øyas sø side	60 40.6619 005 06.7050	Q R	5,0	Lanterne på stang 0,0	2.1	1	R	0,0	- 360,0	Rundtlysende.
171801 0	Radsundet Salthusøyri Sundets V side	60 40.8478 005 06.6245	Fast lys yellow	7,0	IB/NE 0,0						
171802 23	Lurosen Tunnholmen	60 40.8052 005 06.8993		6,0	Lanterne på stang 0,0	2	1	G	0,0	- 360,0	Rundtlysende.
171900 120	Lurosen Bispen	60 41.2599 005 06.0590	VQ (3) W 5s	7,5	Lanterne på søyle 0,0	3.4	1	W	0,0	- 360,0	Rundtlysende.
171901 120	Lurosen Kjerkholmen	60 41.7478 005 05.0092	Q R	8,0	Lanterne på stang 0,0	2.1	1	R	0,0	- 360,0	Rundtlysende.
171902 120	Lurosen Kalvstangen	60 41.8095 005 05.3719	Q G	8,0	Lanterne på stang 0,0	2	1	G	0,0	- 360,0	Rundtlysende.
172000 120	Lurosen Skipssida	60 42.3138 005 04.0589	FI G 3s	5,8	Lanterne på stang 0,0	2.1	1	G	0,0	- 360,0	Rundtlysende.
172100 120	Lurosen Kalvshovudet På nv pynten	60 42.8575 005 03.1762	FI W 3s	5,7	Lanterne på stang 0,0	3.5	1	W	0,0	- 360,0	Rundtlysende.
172101 120	Lurosen Loddeskjær	60 43.2726 005 02.2944	Q R	6,0	Lanterne på stang 0,0	2.1	1	R	0,0	- 360,0	Rundtlysende.
172102 120	Lurefjorden Stridsholmen	60 44.2124 005 01.8461	FI R 3s	8,0	Lanterne på stang 0,0	2.2	1	R	0,0	- 360,0	Rundtlysende.
172200 120	Hoplandsosen Fosnstraumen Fosenstraumen	60 43.8120 004 57.4078	Iso WRG 4s	5,7	Lyktehus 3,7	3.9 3.9 4.7	1	G	124,9 - 132,8	Fra landet ved Tjørnarhl. til 212m Ø av stang S av Kråka. Klar 2m grunne	
							2	W	132,8 - 139,3	Til 70m VSV av landet ved Vikasanden	
							3	R	139,3 - 229,5	Til innover land ved Straumskletten	
							4	G	229,5 - 265,9	Til 55m S av Lindåsflua stang	
							5	W	265,9 - 269,0	Til 47m N av stang nord for Klubbeflu og 92m N av Klubbeflu stang	
							6	R	269,0 - 275,1	Til inn på landet på sørsiden av Straumen.	
174500 120	Straumene ved Lindås Søre Sjeltholmgrunnen	60 43.0362 005 05.6918	FI R 3s	4,0	Lanterne på stang 7,0	2.1	1	R	0,0	- 360,0	Rundtlysende.

Fyrnr. Kartnr.	Område Navn Beliggenhet	Posisjon	Karakter	Lys høyde [m]	Beskrivelse Høyde over grunnen [m]	Lysvidde R G W	Sektor - farge - retning - beskrivelse				
174800 120	Straumene ved Lindås Skarvøysund Sundets n side	60 43.5332 005 04.5242	Q R	5,5	Lanterne på stang 0,0	2,5 2,5 2,5	1	R	0,0	- 360,0	Rundtlysende.
174900 120	Straumene ved Lindås Austre Skarvøygrunn Sundets s side	60 43.5292 005 04.6125	Q G	3,0	Lanterne på stang 0,0	2,5 2,5 2,5	1	G	0,0	- 360,0	Rundtlysende.
176500 120	Risaosen Sandholmen Lurefjorden	60 44.9392 005 01.1346	Iso WRG 6s	10,8	Lyktehus 6,0	4,6 4,6 5,5	1 2 3 4 5 6 7 8 9	G W R G W R G R G	225,6 235,1 242,6 255,9 316,9 329,4 339,9 122,4 140,3	- 235,1 - 242,6 - 255,9 - 316,9 - 329,4 - 339,9 - 122,4 - 140,3 - 157,3	Fra inn på Torskhellere til 46m SØ av Torskhellere stang Til 45m N av Ådnøyskjærflu HIB Til klar N av Skagen stang Til klar av 7m grunne ved Børo og klar V av Dragøyholmane Til 144m Ø av Stridsholmen lanterne Til 75m Ø av Loddeskjær lanterne Til innover Njøta Til klar Ø av stang SØ av Kiken Til 39 m V av Grindholmen stang.
177203 120	Risaosen Ådnøyskjærflu Bakøysundet	60 45.0461 005 01.6749	Iso G 2s	7,8	HIB på stang 12,8	2,7 2,7 2,7	1	G	0,0	- 360,0	Rundtlysende
177204 120	Risaosen Lamøyskjæret Bakøysundet	60 45.2466 005 01.9070	Iso R 4s	6,7	HIB på stang 6,0	2,8 2,8 2,8	1	R	0,0	- 360,0	Rundtlysende
177205 120	Risaosen Ådnøyskjær Bakøysundet	60 45.1227 005 02.1291	Iso G 4s	6,3	HIB på stang 6,0	2,8 2,8 2,8	1	G	0,0	- 360,0	Rundtlysende
177206 120	Risaosen Torskhellaren, Ø Bakøysundet	60 45.4548 005 02.2639	Fast R lvs	4,3	HIB på stang	2,3 2,3 2,3	1	R	0,0	- 360,0	Rundtlysende
177300 120	Risaosen Lille Matholmen Straumane	60 45.7021 005 02.2869	Q G	6,0	Lanterne på stang 0,0	2,3 2,3 2,3	1	G	0,0	- 360,0	Rundtlysende.
177400 0	Bakkøysundet Keiletangen, S V på Keiletangen	60 45.9031 005 01.8229	Fast lvs yellow	14,0	IB/NE 0,0	2,3 2,3 2,3					
177401 0	Bakkøysundet Keiletangen, N V på Keiletangen	60 45.9950 005 01.6124	Fast lvs yellow	11,0	IB/NE 0,0	2,3 2,3 2,3					
177413 120	Bakøystraumen Småskjæret Bakøysundet	60 46.1115 005 01.3843	Fast G lvs	5,5	HIB på stang 7,2	2,9 2,9 2,9	1	G	0,0	- 360,0	Rundtlysende
177500 120	Bakøystraumen Søre Bakøyskjær	60 45.9022 005 01.6279	VQ R 0,5s	5,0	Lanterne på stang 0,0	2,2 2,2 2,2	1	R	0,0	- 360,0	Rundtlysende.

Fyrnr. Kartnr.	Område Navn Beliggenhet	Posisjon	Karakter	Lys høyde [m]	Beskrivelse Høyde over grunnen [m]	Lysvidde R G W	Sektor - farge - retning - beskrivelse
177600 120	Bakøystraumen Bleikeskjer	60 46.3492 005 00.9490	Q G	6,0	Lanterne på stang 0,0	2,3	1 G 0,0 - 360,0 Rundtlysende.
177601 120	Bakøysundet Vauleskjær	60 46.2349 005 00.9984	Q R	4,0	Lanterne på stang 0,0	2,3	1 R 0,0 - 360,0 Rundtlysende.
177603 0	Bakkøysundet Breidvik S av Seljeberget	60 46.5562 005 00.5836	Fast lys yellow	6,0	IB/NE 0,0		
177604 0	Bakkøysundet Seljeberget Midtre S av Seljeberget	60 46.6784 005 00.3464	Fast lys yellow	8,0	IB/NE 0,0		
177605 0	Bakkøysundet Straumstad, N V av Seljeberget	60 46.7492 005 00.0109	Fast lys yellow	9,0	IB/NE 0,0		
177606 0	Bakkøysundet Seljeberget, N N av Seljeberget	60 46.8482 005 00.0578	Fast lys yellow	9,0	IB/NE 0,0		
177618 120	Bakøystraumen Breidvikflu Breidvikflua	60 46.4834 005 00.5999	Fast R lys	4,7	HIB på stang 8,5	2,9	1 R 0,0 - 360,0 Rundtlysende
177700 120	Bakøystraumen Breidvikpynten	60 46.6153 005 00.4337	VQ G 0.5s	6,5	Lanterne på stang 0,0	2,1	1 G 0,0 - 360,0 Rundtlysende.
177701 120	Bakøysundet Straumstadholfane	60 46.6388 005 00.3010	VQ R 0,5s	4,0	Lanterne på stang 0,0	2,2	1 R 0,0 - 360,0 Rundtlysende.
177801 0	Bakkøysundet Brattholmsundet, V V av Brattholmen	60 46.9075 004 59.7309	Fast lys yellow	7,0	IB/NE 0,0		
177802 0	Bakkøysundet Jakobsvarden Ø på Jakobsvarden	60 47.1027 004 59.4814	Fast lys yellow	8,0	IB/NE 0,0		
177827 120	Bakøystraumen Brattholmen Brattholmen	60 46.9358 004 59.8245	Fast G lys	6,0	HIB på stang 5,2	2,9	1 G 0,0 - 360,0 Rundtlysende
177900 120	Bakøystraumen Jessholmen Holmens s kant	60 47.3321 004 59.0039	Fast G lys	6,3	Lanterne på stang 0,0	2,2	1 G 0,0 - 360,0 Rundtlysende.
177901 0	Fonnesstraumen Jessholmsundet, V SV av Rotevågen	60 47.2932 004 58.9116	Fast lys yellow	8,0	IB/NE 0,0		

Fyrnr. Kartnr.	Område Navn Beliggenhet	Posisjon	Karakter	Lys høyde [m]	Beskrivelse Høyde over grunnen [m]	Lysvidde R G W	Sektor - farge - retning - beskrivelse				
177902 0	Fonnesstraumen Jessholmen, S S av Rotevågen	60 47.3138 004 59.0823	Fast lys yellow	7,0	IB/NE 0,0						
177903 0	Fonnesstraumen Fonnesstraumen, SØ Fonnesstraumen	60 47.4398 004 58.7645	Fast lys yellow	6,0	IB/NE 0,0						
177904 0	Fonnesstraumen Fonnesstraumen, Ø Fonnesstraumen	60 47.5257 004 58.5395	Fast lys yellow	8,0	IB/NE 0,0						
177932 120	Fonnesstraumen Fonnesstraumen V Vestsiden av Fonnesstraumen	60 47.4819 004 58.5429	Iso R 2s	7,2	HIB på stang 3,8	2,4 	1	R	0,0	- 360,0	Rundtlysende
178000 120	Bakøysstraumen Fonnesstraumens, V-side	60 47.5456 004 58.4130	Fast R lys	8,0	Lanterne på stang 0,0	2,3 	1	R	0,0	- 360,0	Rundtlysende.
178001 0	Fonnesstraumen Fonnesstraumen, NV NV av brua	60 47.5967 004 58.2625	Fast lys yellow	0,0	IB/NE 0,0						
178102 120	Fonnesstraumen Olsneset På Olsneset	60 47.6209 004 58.0325	Fast R lys	6,5	Lanterne på stang 5,5	2,6 	1	R	0,0	- 360,0	Rundtlysende
178137 120	Fonnesstraumen Fonnesstraumen, NØ Nord av brua	60 47.6037 004 58.3625	Fast G lys	7,2	HIB på stang 5,2	2,9 	1	G	0,0	- 360,0	Rundtlysende
178200 120	Fonnesstraumen Kroksvik	60 47.6843 004 58.0763	Fast G lys	7,0	Lanterne på stang 0,0	2,4 	1	G	0,0	- 360,0	Rundtlysende.
178201 0	Fonnesstraumen Stølshaugen Fonnesstraumen	60 47.7376 004 57.5991	Fast lys yellow	6,0	IB/NE 0,0						
178202 0	Fonnesstraumen Arihamrane Straumshaugane	60 47.7734 004 57.7923	Fast lys yellow	7,0	IB/NE 0,0						
178301 0	Fonnesstraumen Bakøy, N Fonnesstraumen	60 47.8843 004 57.2938	Fast lys yellow	8,0	IB/NE 0,0						
178302 120	Fonnesstraumen Begholmen	60 48.0277 004 56.8426	Iso R 2s	6,0	Lanterne på stang 0,0	2,2 	1	R	0,0	- 360,0	Rundtlysende.
178343 120	Kaland Ervikskjeri NV av Nordre Ervikskjera	60 48.1173 004 57.0944	Iso G 2s	4,6	HIB på stang 9,5	3,4 	1	G	0,0	- 360,0	Rundtlysende

Fyrnr. Kartnr.	Område Navn Beliggenhet	Posisjon	Karakter	Lys høyde [m]	Beskrivelse Høyde over grunnen [m]	Lysvidde R G W	Sektor - farge - retning - beskrivelse				
178400 120	Monslaupsundet Njotøyflu	60 45.5487 005 00.0363	FI R 3s	4,6	Lanterne på stang 0,0	4 4 4	1	R	0,0	- 360,0	Rundtlysende.
178401 120	Monslaupsundet Hamnholmen	60 45.7347 004 59.7159	Q R	4,6	Lanterne på stang 0,0	4 4 4	1	R	0,0	- 360,0	Rundtlysende.
178402 120	Årås Monslau Brurebykset	60 45.7589 004 59.7661	Q G	6,0	Lanterne på stang 0,0	2,3 2,3 2,3	1	G	0,0	- 360,0	Rundtlysende
178403 120	Årås Kluftholmen Kluftholmen	60 46.7252 004 57.7062	FI R 3s	4,7	Lanterne på stang 0,0	2,4 2,4 2,4	1	R	0,0	- 360,0	Rundtlysende
178404 120	Årås Kastholmen NV av Kastholmen	60 46.8821 004 57.5782	FI G 3s	5,8	Lanterne på stang 0,0	2,4 2,4 2,4	1	G	0,0	- 360,0	Rundtlysende
178675 120	Kjelstraumen Kjelstraumen, 1	60 47.6668 004 56.7502	Fast G lys	6,6	HIB på stang 6,0	1,8 1,8 1,8		G	0,0	- 360,0	
178676 120	Kjelstraumen Kjelstraumskjæret	60 47.7444 004 56.6687	Fast R lys	5,5	HIB på stang	1,6 1,6 1,6		R	0,0	- 360,0	
178777 120	Kjelstraumen Kjelstraumen, 2	60 47.8130 004 56.6704	Iso G 2s	6,8	HIB på stang	1,7 1,7 1,7		G	0,0	- 360,0	
178878 120	Kjelstraumen Kjelstraumen, 3	60 47.8103 004 56.6221	Iso R 2s	6,6	HIB på stang 0,0	1,5 1,5 1,5		R	0,0	- 360,0	
179300 120	Herdlefjorden Hegerneset På Hegernes	60 31.4855 005 05.6927	Oc (2) WRG 8s	16,8	Lyktehus 3,0	6,4 6,4 7,4	1 2 3 4 5 6	G W R G W R	114,0 114,8 121,5 244,2 288,3 288,3	- 114,8 - 121,5 - 244,2 - 288,3 - 295,5 - 297,2	Fra inn på land NV av lykt til 205m NØ av N Abbedisso Til 125m SV av Lamholmen Til innover land ved Laksevika Til klar SV av Galteneset Til 170m NØ av Signalneset Til inn på land sørøst av lykta.
1793AP 120	Herdlefjorden Hauglandsosen	60 31.1019 005 04.8601	FI W 5s		Lysbøye	4 4 4		W	0,0	- 360,0	
1793BP 120	Herdlefjorden Hauglandsosen	60 31.2256 005 04.8284	FI W 5s		Lysbøye	4 4 4		W	0,0	- 360,0	
1793CP 120	Herdlefjorden Hauglandsosen	60 31.2281 005 04.9726	FI W 5s		Lysbøye	4 4 4		W	0,0	- 360,0	

Fyrnr. Kartnr.	Område Navn Beliggenhet	Posisjon	Karakter	Lys høyde [m]	Beskrivelse Høyde over grunnen [m]	Lysvidde R G W	Sektor - farge - retning - beskrivelse				
179800 120	Det naua Det Naua På Ypsoflu	60 33.9081 004 59.2276	Q G	3,5	Lanterne på stang 8,0	 1,9  	G	0,0	- 360,0		
179900 120	Det Naudar Parisholmen Holmens s pynt	60 34.0087 004 59.0916	Q R	5,7	Lanterne på stang 4,9	 2,3  	1 R	0,0	- 360,0	Rundtlysende.	
179901 120	Herdlefjorden Basholmskjeret Basholmen	60 34.6004 004 59.1736	FI R 3s	7,5	Lanterne på stativ 8,5	 2,2  	1 R	0,0	- 360,0	Rundtlysende.	
180000 120	Herdlesundet Herdlesundet Askøy NV-pynt	60 33.7356 004 57.7085	Oc (2) WRG 8s	5,0	Lyktehus 3,5	 1,6  1,6  2	1 G 2 W 3 R 4 G 5 W 6 R	18,3 31,9 36,0 59,3 213,2 225,5	- 31,9 - 36,0 - 59,3 - 213,2 - 225,5 - 252,0	Fra inn på Ytstøyna, til klar NV av Hønsene Til klar SØ av Herdleflua stang Til klar NV av 2,4 m grunne ved Herdleflua og klar NV av Herdleflua stang Til klar SØ av nordre stang i Herdlesundet Til klar NV av søre stang i Herdlesundet Til inn på neset øst for lykta	
180022 120	Skjeljanger Ringholmboen Ringholmboen	60 35.7271 004 57.9115	Q R	7,0	HIB på stang 12,0	 2,6  	1 R	0,0	- 360,0	Rundtlysende.	
180224 120	Skjeljanger Søre Hunden Søre Hunden	60 36.2470 004 56.6800	Iso R 4s	8,0	HIB på stang	 3,2  					
180225 120	Skjeljanger Storskjer Storskjer	60 36.3302 004 56.8558	Iso G 4s	8,0	HIB på stang 11,0	 3,4  	1 G	0,0	- 360,0	Rundtlysende.	
180227 120	Skjeljanger Katten Katten	60 36.4910 004 56.7447	Iso G 2s	8,0	HIB på stang 12,0	 4,1  	1 G	0,0	- 360,0	Rundtlysende.	
180228 120	Skjeljanger Store Hunden Store Hunden	60 36.4876 004 56.3920	Iso R 2s	8,0	HIB på stang 13,0	 3,9  					
180600 120	Skjeljanger Ringholmsundet På sundets ø side	60 35.7710 004 58.1423	Q G	6,5	Lanterne på stang 4,0	 2,2  	1 G	0,0	- 360,0	Rundtlysende.	
180800 120	Skjeljanger Skjeljanger Holsnøy NV	60 36.6278 004 56.7537	Oc (3) WRG 10s	17,0	Lyktehus på søyle 6,3	 5,8  6,3  11	1 G 2 W 3 R	343,9 115,6 153,0	- 115,6 - 153,0 - 182,9	Fra inn på land ved Havnefjellet til 270m NØ av Kvernane stang Til 610m VSV av Flesi lykt Til inn på Eldsneset.	
181800 120	Bognestraumen Buneset, øvre Nordøst på Holsnøy	60 38.0029 005 02.1817	Fast R lvs	13,6	Lanterne på stang 0,0	 12,8  	1 R	310,6	- 318,6	Overretten lyser lyser i 314,6* midt i sundet Bognestraumen.	
							Overrett med:	181801			
							Retning:	314,7			
							Beskrivelse:				

Fyrnr. Kartnr.	Område Navn Beliggenhet	Posisjon	Karakter	Lys høyde [m]	Beskrivelse Høyde over grunnen [m]	Lysvidde R G W	Sektor - farge - retning - beskrivelse
181801 120	Bognestraumen Buneset, nedre Nordøst på Holsnøy	60 37.8910 005 02.4145	Fast R lvs	9,6	Lanterne på stang 0,0	12,8 	1 R 310,6 - 318,6 Overretten lyser lyser i 314,6* midt i sundet Bognestraumen.  Overrett med: 181800 Retning: 314,7 Beskrivelse:
181892 120	Bognestraumen Bognetangen S Bognetangen S	60 36.4015 005 05.3513	Iso R 4s	8,0	HIB på stang 8,5	2,9 	1 R 0,0 - 360,0 Rundtlysende
181894 120	Bognestraumen Bognestraumen SV Bognestraumen SV	60 36.5058 005 05.1272	Iso R 2s	8,0	HIB på stang 8,5	2,5 	1 R 0,0 - 360,0 Rundtlysende
181895 120	Bognestraumen Bognestraumen SØ Bognestraumen SØ	60 36.6813 005 05.0099	Q G	8,0	HIB på stang 6,7	2,5 	1 G 0,0 - 360,0 Rundtlysende
181896 120	Bognestraumen Bognestraumen V Bognestraumen V	60 36.6837 005 04.7981	Q R	8,0	HIB på stang 6,0	2,5 	1 R 0,0 - 360,0 Rundtlysende
181897 120	Bognestraumen Bognestraumen Ø Bognestraumen Ø	60 36.8047 005 04.8094	Iso G 2s	8,0	HIB på stang 7,5	2,5 	1 G 0,0 - 360,0 Rundtlysende
181898 120	Bognestraumen Straumsneset Straumsneset	60 36.9040 005 04.7012	Iso G 4s	8,0	HIB på stang 5,4	3 	1 G 0,0 - 360,0 Rundtlysende
181902 120	Bognestraumen Blodflua Blodflua	60 36.9142 005 04.3143	Iso R 4s	8,5	HIB på stativ 8,5	3,7 	1 R 0,0 - 360,0 Rundtlysende
182000 120	Mangersfjorden Bogno Nord på Bogno	60 36.7827 005 04.4793	Oc WRG 6s	31,5	Lyktehus 3,0	5,8 5,8 6,7 	1 G 95,3 - 100,6 Fra inn på land ved Indre Gjerndnes til 139 m N av landet ved Indre Gjernes 2 W 100,6 - 108,8 Til 240 m S av landet ved Litlavik 3 R 108,8 - 121,2 Til midt i sundet mellom Abersholmen og Flonas sørpynt 4 G 121,2 - 297,9 Til 220 m SV av Sæbuflu lanterne og 35 m SV av landet ved Kvitstein 5 W 297,9 - 299,3 Til 60 m NØ av Vardenes lykt 6 R 299,3 - 304,2 Til inn på land ved Ådlandsvågen.
182800 23	Bognastraumen Ripleviki, øvre Nordøst av Holsnøy	60 35.6577 005 07.0093	Fast R lvs	35,9	Lanterne på stativ	12,77 	1 R 130,8 - 138,8 Overretten lyser i 134,8 midt i sundet Bognestraumen.  Overrett med: 182801 Retnina: 134,8 Beskrivelse: Leder midt i sundet Bognestraumen

Fyrnr. Kartnr.	Område Navn Beliggenhet	Posisjon	Karakter	Lys høyde [m]	Beskrivelse Høyde over grunnen [m]	Lysvidde R G W	Sektor - farge - retning - beskrivelse
182801 23	Bognestraumen Ripleviki, nedre Nordøst av Holsnøy	60 35.7322 005 06.8567	Fast R lvs	29,7	Lanterne på stativ	12,77 R G W	1 R 130,8 - 138,8 Overretten lyser i 134,8 midt i sundet Bognestraumen.
						Overrett med: Retning: Beskrivelse:	182800 134,8 Leder midt i sundet Boqestraumen
182900 23	Bognestraumen Store Langøy Radfjorden	60 35.8156 005 07.6567	FI R 3s	3,8	Lanterne på stang 7,5	2,4 R G W	1 R 0,0 - 360,0 Rundtlysende.
183000 23	Radfjorden Sæbøflua	60 35.9533 005 08.2081	FI W 3s	7,3	Lanterne på stang 7,4	R G W	1 W 0,0 - 360,0 Rundtlysende.
183100 23	Radfjorden Vardneset Vestsiden av Radsfjorden	60 35.4967 005 09.0078	Oc (2) WRG 8s	13,0	Lyktehus 3,0	5,1 R G W	1 G 117,1 - 119,5 Fra innpå land N av lykta til 108m NØ av landet ved Bognestraumen sv IB 2 W 119,5 - 132,1 Til 126m SV av Sæbøflu lanterne 3 R 132,1 - 146,1 Til 135m NØ av Sæbøflu lanterne 4 G 146,1 - 173,2 Til 121m V av Sæbøholmen og midt inn i Sæbøvågen 5 R 173,2 - 304,1 Til klar SV av Hjeltskjemeset 6 G 304,1 - 310,6 Til 99m SV av Radtangen lanterne 7 W 310,6 - 313,9 Til 198m NØ av Skarpeneset 8 R 313,9 - 314,2 Til innpå land sør for lykt.
183200 119	Radfjorden Tjuvholmen	60 33.5106 005 13.5997	FI W 3s	16,0	Lanterne på stang 7,0	R G W	1 W 0,0 - 360,0 Rundtlysende.
183201 119	Radfjorden Radtangen Bognestraumen	60 33.8425 005 13.0974	Q G	6,8	Lanterne på stang 7,6	R G W	1 G 0,0 - 360,0 Rundtlysende.
183600 120	Helleosen Rubbaskjeret Rubbaskjeret	60 38.2140 004 59.9992	Q G	5,0	Lanterne på stang 5,0	R G W	1 G 0,0 - 360,0 Rundtlysende
183700 120	Helleosen Åbersholmen	60 38.2347 004 59.4358	Q R	5,2	Lanterne på stang 5,3	R G W	1 R 0,0 - 360,0 Rundtlysende.
183800 120	Helleosen Flone SV Floni SV side	60 38.5046 004 58.8304	Q G	6,1	Lanterne på stang 3,0	R G W	1 G 0,0 - 360,0 Rundtlysende
183900 120	Helleosen Steinen Toskesundet	60 39.2001 004 57.2847	FI G 3s	5,1	Lanterne på stang 8,4	R G W	1 G 0,0 - 360,0 Rundtlysende.
184200 120	Helleosen Vågeneståni På Vågeneståni	60 40.4536 004 56.3747	Oc (3) WRG 10s	8,3	Lyktehus 3,5	4,6 R G W	1 R 312,1 - 319,7 Fra inn på land S for lykta, til klar V av stang NV for Furholmen 2 G 319,7 - 100,1 Til klar N av Duveskallen SØ stang 3 W 100,1 - 124,0 Til klar SV av Otreholmen 4 R 124,0 - 140,7 Til inn på land ved Byngjo



Fyrnr. Kartnr.	Område Navn Beliggenhet	Posisjon	Karakter	Lys høyde [m]	Beskrivelse Høyde over grunnen [m]	Lysvidde R G W	Sektor - farge - retning - beskrivelse
184300 23	Hauglandsosen Hauglandsosen På Kvithovden	60 25.4961 005 08.4022	Oc WRG 6s	13,5	Lyktehus  3,5	3,4 3,4 4,1	1 G 351,7 - 353,9 Fra inn mot Damskjær til 100 m V av Damskjær HIB
							2 W 353,9 - 359,3 Til 112m Ø av østligste Lamholmen
							3 R 359,3 - 24,2 Til 77m SØ av Skorpo
							4 G 24,2 - 95,8 Til 128m N av Rotøy nordpunkt
							5 W 95,8 - 98,2 Til 118m S av Småværa HIB
							6 R 98,2 - 132,9 Til 75m SV av Vardeneset HIB
							7 G 132,9 - 172,2 Til 71m fra land på vestsiden av vågen
							8 W 172,2 - 173,7 Til 78m fra land på østsiden av vågen
							9 R 173,7 - 189,1 Til innover land nord for lykta.
184400 23	Hauglandsosen Hanøyflu Hanøyflu	60 26.3836 005 04.5867	FI G 3s	6,3	Lanterne på stang  7,5	2,4	1 G 0,0 - 360,0 Rundtlysende
184500 23	Hauglandsosen Hanøysund, S Hanøysundet	60 26.5299 005 04.2289	Q R	4,7	Lanterne på stang  7,4	2,3	1 R 0,0 - 360,0 Rundtlysende
184600 23	Hauglandsosen Hanøysund, N Hanøysundet	60 26.5423 005 04.2290	Q G	5,3	Lanterne på stang  5,2	2,3	1 G 0,0 - 360,0 Rundtlysende.
184902 21	Hjeltefjorden Saltskoddan Nord på Lillesotra	60 23.7825 005 08.0847	Iso R 2s	10,7	HIB på stang  10,0	2,7	1 R 0,0 - 360,0 Rundtlysende
184903 21	Hjeltefjorden Lamholmflu Sør av Lamholmen	60 24.1760 005 08.1544	Iso G 2s	10,3	HIB på stang  15,9	2,7	1 G 0,0 - 360,0 Rundtlysende
184905 21	Hjeltefjorden Færøyna Sør på Færøy	60 24.2160 005 07.7471	Fast G lvs	8,2	HIB på stang  7,6	2,9	1 G 0,0 - 360,0 Rundtlysende
184906 21	Hjeltefjorden Litle Brattholmen Nord på Lillesotra	60 24.2330 005 06.3777	Iso R 2s	8,4	HIB på stang  5,8	2,7	1 R 0,0 - 360,0 Rundtlysende
184907 21	Hjeltefjorden Færøyholmen Holme SV av Færøy	60 24.2888 005 07.3426	Iso G 2s	8,7	HIB på stang  8,5	2,7	1 G 0,0 - 360,0 Rundtlysende
184908 23	Hjeltefjorden Gaupo Ø av Gaupo	60 25.6634 005 01.3565	FI R 3s		Lysbøye	1,4	1 R 0,0 - 360,0 Rundtlysende
184909 23	Hjeltefjorden Søre Rotøyna Søre Rotøyna SØ	60 24.9727 005 04.9893	Iso G 4s	7,5	HIB på stang  8,5	2,5	1 G 0,0 - 360,0 Rundtlysende
184911 23	Hjeltefjorden Damskjær	60 24.6184 005 08.7002	Iso G 4s	8,1	HIB på stang  7,9	2,8	1 G 0,0 - 360,0 Rundtlysende

Fyrnr. Kartnr.	Område Navn Beliggenhet	Posisjon	Karakter	Lys høyde [m]	Beskrivelse Høyde over grunnen [m]	Lysvidde R G W	Sektor - farge - retning - beskrivelse
184912 23	Hjeltefjorden Lamholmen N	60 24.5431 005 08.2176	Iso R 4s	8,3	HIB på stang 12,0	2.8	1 R 0,0 - 360,0 Rundtlysende
184913 23	Hjeltefjorden Kalvsøyflua Kalvsøyflua	60 27.5125 005 01.2945	Q G	8,5	HIB på stang 13,0	3.5	1 G 0,0 - 360,0 Rundtlysende
185000 21	Hjeltefjorden Midtholmen Nord for Lille Sotra	60 24.3597 005 05.8854	Oc WRG 6s	23,0	Lyktehus 3,0	6.9 6.9 7.9	1 G 87,9 - 106,3 Fra N av Knappen til 73m N av fyling Ågotnes 2 W 106,3 - 134,0 Til 99m SV av vestpynten av søre Rotøy 3 R 134,0 - 205,3 Til klar NV av holme NV av Skorpo 4 G 205,3 - 289,6 Til 122m S av Færøyflu stang 5 W 289,6 - 294,7 Til 97m NNØ av Saltskodden 6 R 294,7 - 304,5 Til inn på L. Brattholmen.
185100 23	Hjeltefjorden Kalvanes På Kalvaneset	60 26.0727 005 01.0537	Oc (2) WRG 8s	14,0	Lyktehus 3,0	6.9 6.9 7.9	1 G 151,4 - 157,4 Fra innover Beinnosi til 252m Ø av Beinnosi 2 W 157,4 - 173,4 Til 190m V av nordre Tretteflu stang 3 R 173,4 - 224,2 Til klar SØ av Store Børøyna 4 G 224,2 - 231,5 Til 118m SØ av molo nordsiden av Davangervågen 5 W 231,5 - 233,1 Til 73m NV av land ved Utfarvik 6 R 233,1 - 273,5 Til klar S av Søra Neset 7 G 273,5 - 279,7 Til 118m S av Småværa HIB 8 W 279,7 - 281,3 Til 104m NNØ av Nordre Rotøyna stang 9 R 281,3 - 293,3 Til innover land Midtra Rotøyna 10 G 293,3 - 301,2 Til 229m SV av Færøyna HIB 11 W 301,2 - 304,0 Til 99m NØ av Little Brattholmen HIB 12 R 304,0 - 334,6 Til inn mot land ved Knappane.
185500 120	Hjeltefjorden Gjona Øst av Blomøy Hjeltefjorden	60 31.2121 004 56.2946	Oc (3) WRG 10s	12,3	Lyktehus 3,2	8.3 8.3 9.4	1 G 140,3 - 160,9 Fra 110 NØ av nordligste stang på Småvikgrunnen til 328m Ø av Stureholmen Fyrlykt 2 W 160,9 - 170,2 Til 212m V av Mefjordboen lanterne 3 R 170,2 - 316,1 Til 277m SV av Nordre Trettholmflu stang 4 G 316,1 - 328,7 Til klar SV av Ramsøyna 5 W 328,7 - 334,4 Til klar NØ av Kalvaneset Fyrlykt og klar NØ av Nosa 6 R 334,4 - 351,7 Til innover land Toftøyna 7 G 351,7 - 3,6 Til 143m V av Tofteholmane 8 W 3,6 - 5,8 Til 77m Ø av Skjoldingsneset 9 R 5,8 - 36,4 Til 80m ØSØ av Knappen 10 G 36,4 - 90,2 Til 54m N av Ivarsholmen 11 W 90,2 - 96,5 Til klar S av neset SV av Krabbejoneset 12 R 96,5 - 140,3 Til førstnevnte grense.
185600 120	Hjeltefjorden Little Uksen På Vestsiden	60 32.1778 004 57.6344	FI G 3s	12,9	Lanterne på stang 5,0	5.1	1 G 0,0 - 360,0 Rundtlysende.
185700 120	Hjeltefjorden Mefjordbåen	60 36.3883 004 54.7155	FI (2) W 10s	8,6	Lanterne på stativ 9,8	6.1	1 W 0,0 - 360,0 Lanterne rundtlysende hvit

Fyrnr. Kartnr.	Område Navn Beliggenhet	Posisjon	Karakter	Lys høyde [m]	Beskrivelse Høyde over grunnen [m]	Lysvidde R G W	Sektor - farge - retning - beskrivelse
185800 120	Hjeltefjorden Straumøytangen Nord for Oni, Hjeltefjorden	60 35.3734 004 51.6746	Iso WRG 2s	9,5	Lyktehus 3,0	3,7 3,7 4,4	1 G 32,8 - 47,3 Fra innover Straumøyna til klar NV av Straumøyna
							2 W 47,3 - 49,4 Til klar SØ av Tjeldstøneset
							3 R 49,4 - 146,2 Til 105m NØ av nordpynten til Sauøyna
							4 G 146,2 - 199,1 Til 140m Ø av Store Grønningen
							5 W 199,1 - 229,1 Til 184m N av Kvernane
							6 R 229,1 - 275,8 Til inn på land øst for lykta.
185801 120	Hjeltefjorden Tjeldstø	60 35.6924 004 51.0539	FI R 3s	6,3	Lanterne på stang 4,0	2,2	1 R 0,0 - 360,0 Rundtlysende.
185900 120	Hjeltefjorden Little Grønningen Sturevågen	60 36.2066 004 51.6593	FI W 3s	9,0	Lanterne på stang 4,7	3,2	1 W 0,0 - 360,0 Rundtlysende.
186000 120	Hjeltefjorden Stureholmen Øst for Alvøy, Hjeltefjorden	60 36.6784 004 52.0442	Oc (2) WRG 8s	11,0	Lyktehus 4,5	4,1 3,8 5,9	1 G 134,3 - 170,1 Fra land til klar Ø av sikkerhetssonen ved Stureterminalen til 212m Ø av Nordlige kai på Stureterminalen
							2 W 170,1 - 186,9 Til 240m V av Duveskalen SO stang
							3 R 186,9 - 240,9 Til inn over land ved Breiavika
							4 G 240,9 - 253,2 Til 148 m S av vestre Tåna og klar S av 5,5 m grunne Toskeflua
							5 W 253,2 - 261,0 Til 157m N av Eidsneset
							6 R 261,0 - 269,8 Til klar S av Kværnane stang
							7 G 269,8 - 300,4 Til 161m SV Søreflua stang
							8 W 300,4 - 342,5 Til 278m Ø av Langavadneset
							9 R 342,5 - 351,4 Til inn på land ved Ljøsæyna.
186002 120	Hjeltefjorden Sture lysbøye Sture N	60 37.5291 004 51.3699	FI R 3s	0,0	Lysbøye 0,0	1,5	1 R 0,0 - 360,0 Rundtlysende
186036 120	Hjeltefjorden Ådnesflua Ådnesflua	60 38.1844 004 50.8906	Q R	7,3	HIB på stang 10,3	1,8	1 R 0,0 - 360,0 Rundtlysende
1860P 120	Hjeltefjorden Skarvholmen (privat) Skarvholmsundet	60 36.5632 004 51.7447	FI W 3s	0,0	0,0		W 0,0 - 360,0
186100 120	Hjeltefjorden Ådneset Brusundet	60 38.1425 004 50.4073	Oc WRG 6s	5,5	Lyktehus 4,5	8,3 8,3 9,4	1 R 18,5 - 110,8 Fra kloss V av landet på østsiden av sundet til inn på Seløy
							2 G 110,8 - 187,8 Til klar Ø av Grunnevågnaset
							3 W 187,8 - 250,6 Til klar N av Ådnesflua stang
							4 R 250,6 - 269,5 Til klar S av Ådnesflua stang
							5 G 269,5 - 274,5 Til klar S av Toska
							6 W 274,5 - 279,4 Til klar N av Blodflua lanterne
							7 R 279,4 - 303,3 Til inn på landet sørøst for lykta.

Fyrnr. Kartnr.	Område Navn Beliggenhet	Posisjon	Karakter	Lys høyde [m]	Beskrivelse Høyde over grunnen [m]	Lysvidde R G W	Sektor - farge - retning - beskrivelse
186500 120	Hjeltefjorden Flesi Uttosko N	60 40.5992 004 53.3728	Oc WRG 6s	11,2	Lyktehus på stativ 12,8	8,7 8,3 11,2	1 G 338,7 - 352,9 Fra 76m V av Storskjæret HIB til 247m V av Mefjordboen lanterne
							2 W 352,9 - 5,1 Til 289m Ø av holme nordøst av store Grønningen
							3 R 5,1 - 89,1 Til 102m N av Rubbegarnståna
							4 G 89,1 - 122,4 Til klar NØ av Håkeskallen og godt klar NØ av Bolleflési lanterne
							5 W 122,4 - 127,1 Til klar SV av Fedjeboen og klar SV av vestligste Hellesøys sørpynt
							6 R 127,1 - 134,4 Til innover land ved Synste Odden
							7 G 134,4 - 145,5 Til klar NØ av Fedje lykt
							8 W 145,5 - 149,6 Til klar SV av 8 m Sandholmflu
							9 R 149,6 - 206,3 Til 121m NV av Otreholmen
							10 G 206,3 - 273,7 Til inn på land mellom Vågeneståni og Vågeneståni lykt
							11 R 273,7 - 338,7 Til førstnevnte grense.
187400 21	Store Sotra vestsida Trellevik molo	60 10.9255 005 02.5155	Iso R 2s	6,0	Lanterne på stang 0,0	4	1 R 0,0 - 360,0 Rundtlysende.
187500 21	Store Sotra vestsida Toftøyosen Toftøya V	60 11.2324 005 02.4217	Iso WRG 4s	5,3	Lyktehus på søyle 5,2	3,9 3,9 4,7	1 R 13,1 - 15,9 Fra innover land til klar Ø av Narøy og klar Ø av 6m grunne øst for Narøy 2 G 15,9 - 182,2 Til klar Ø av holmen nordøst av Risøyna 3 W 182,2 - 195,3 Til klar V av landet ved Leirvåg 4 R 195,3 - 199,3 Til innover land nord for lykta.
187600 21	Store Sotra vestsida Glesvær Nordøy V pynt	60 12.4457 005 00.7925	Iso WRG 6s	31,1	Lyktehus 3,0	6,1 6,1 7	1 G 19,2 - 42,2 Fra inn på Store Risøya til klar NV av Little Kvernholmen og klar Kuggsflua og Skileflua 2 W 42,2 - 48,9 Til klar SØ av Boarskjer 3 R 48,9 - 61,6 Til klar NV av Storeboen 4 G 61,6 - 73,7 Til klar NV av Gunnavågsvadet 5 W 73,7 - 105,2 Til klar S av 6m Naleflua og klar S av Naleskaget 6 R 105,2 - 133,8 Til innover land på Øvre Golta.
187601 21	Store Sotra vestsida Golten molo På molohodet	60 12.8487 005 00.8658	Iso R 4s	6,3	Lanterne på stang 3,8	1,5	1 R 0,0 - 360,0 Rundtlysende.
187700 21	Store Sotra vestsida Telavågen Telavågen	60 14.5993 004 58.8221	Iso WRG 2s	16,8	Lyktehus 3,0	5,1 5,1 6	1 G 1,9 - 17,5 Innover land ved Svartetangen til klar Ø av Goltasteinen og klar 8m Haaskallane 2 W 17,5 - 21,8 Til klar Ø av Goltasteinen 3 R 21,8 - 32,7 Til klar NV av Goltasteinen 4 G 32,7 - 34,1 Til klar NV av Goltasteinen og klar slaggrunnslinjen 5 W 34,1 - 40,1 Til klar SØ av Valøyna 6 R 40,1 - 60,1 Til innover land ved Valøyna 7 G 60,1 - 84,2 Til 59m N av Valøyna 8 W 84,2 - 87,9 Til 103m S av Gåsøyane 9 R 87,9 - 189,7 Til midt i vestre løpet ved Stekholmen 10 G 189,7 - 224,4 Til innover land Ø av lykta.

Fyrnr. Kartnr.	Område Navn Beliggenhet	Posisjon	Karakter	Lys høyde [m]	Beskrivelse Høyde over grunnen [m]	Lysvidde R G W	Sektor - farge - retning - beskrivelse
188000 21	Store Sotra vestsida Hissøyana Øyas V side	60 18.5202 004 55.6232	Iso WRG 4s	31,0	Lyktehus 3,0	6,3 6,3 7,3	1 G 343,7 - 42,8 Fra inn på Skorholmen til NV av skjæret N av Baket
							2 W 42,8 - 56,0 Til klar SØ av Insteodden
							3 R 56,0 - 78,1 Til innover Oddane
							4 G 78,1 - 80,1 Til klar 6 m grunne N for Flatodden
							5 W 80,1 - 93,6 Til klar S av 6 m grunne S av Herboskjeret og klar S av Herboskjeret
							6 R 93,6 - 140,5 Til innover sørvestligste Kallsøyana
							7 G 140,5 - 165,5 Til klar Ø av Eidesboen
							8 W 165,5 - 170,8 Til klar V av Kallsøyana og Raudeskjera
							9 R 170,8 - 202,6 Til inn på land Ysteholmane.
188300 21	Store Sotra vestsida Bleikskjeri Mellom Veløy og Langøy	60 20.0473 004 59.2379	Oc RG 6s	4,0	Lyktehus 3,0	3,9 3,9	1 G 160,2 - 170,4 Fra inn på Langøyana, til midt i sundet nordover, og kloss i land Ø av Langøyana
							2 R 170,4 - 189,9 Til innover Storholmen
							3 G 189,9 - 205,8 Til midt i løpet inn til Skålvik
							4 R 205,8 - 353,2 Til innover Veløyana
							5 G 353,2 - 11,8 Til mellom Veløyana og Ø av holmen v/Linevika
							6 R 11,8 - 97,6 Til inn på Langøyana
188500 21	Store Sotra V side Tjørnøyana Vest for Algrøy og Sotra	60 21.6350 004 54.9136	Oc (3) WRG 10s	19,3	Lyktehus på søyle 11,7	6,4 6,4 7,4	1 R 346,4 - 358,2 Fra over Lueskjær til klar V av Kallsøyane
							2 G 358,2 - 1,8 Til klar Ø av Insteodden og klar av 6m grunne på Kallsøyflua
							3 W 1,8 - 3,1 Til klar Ø av Insteodden
							4 R 3,1 - 53,9 Til klar N av Ertenskjæret og klar N av Søra Flua
							5 G 53,9 - 65,6 Til klar N om Norda Flua
							6 W 65,6 - 108,1 Til klar S av Breiflua
							7 R 108,1 - 143,3 Til klar Nø av Landroboen 6m grunner
							8 G 143,3 - 146,3 Til klar NØ om Pollaflua 13m grunne og Eidesboen grunner
							9 W 146,3 - 155,8 Til klar V av vestre Odden
							10 R 155,8 - 162,5 Til klar V av Lokøyboane
							11 G 162,5 - 190,5 Til inn mot Raudeskjera.
188600 21	Store Sotra vestsida Eidesosen	60 23.7437 004 56.3603	Q G	10,2	Lanterne på stang	0,8	1 G 0,0 - 360,0 Rundtlysende.
188622 21	Store Sotra vestsida Ådnholmen Svekksteinosen	60 23.7118 004 55.6762	Q R	2,0	Lysbøye	3,8	

Fyrnr. Kartnr.	Område Navn Beliggenhet	Posisjon	Karakter	Lys høyde [m]	Beskrivelse Høyde over grunnen [m]	Lysvidde R G W	Sektor - farge - retning - beskrivelse
188700 21	Store Sotra vestsida Havrøyana NV av Sotra	60 24.2116 004 55.8957	Iso WRG 6s	25,0	Lyktehus 3,0	5,7 5,7 6,7	1 G 193,4 - 201,6 Fra inn på Kjøholmens østpynt til 77m Ø av Skarvaskjeret
							2 W 201,6 - 203,9 Til 141m Ø av Skarvaskjeret
							3 R 203,9 - 204,8 Til 167m Ø av Skarvaskjeret
							4 G 241,1 - 297,2 Fra inn på Krabbholmane til 118m SV av Vestra Buarøyana
							5 W 297,2 - 320,4 Til 105m NØ av stang Ø av Langholmen
							6 R 320,4 - 348,3 Til klar V av Svekksteinen og klar V av 5m grunne (ny)
							7 G 348,3 - 13,0 Til 129m V av Tjørnøyskeret
							8 W 13,0 - 15,0 Til 324m V av Tjørnøyskeret og klar Ø av Lambflua
							9 R 15,0 - 28,9 Til innover land Ådnholmen (ny)
							10 G 28,9 - 44,6 Til klar NV av Eidesboen
							11 W 44,6 - 55,3 Til klar SØ av Polleflua
							12 R 55,3 - 73,0 Til klar NV av Landroboen
							13 G 73,0 - 93,1 Til klar S av Skarholmane og klar av 2,5 m grunne N av Sandskjera
							14 R 93,1 - 111,1 Til inn på Søra Sandøyana
189000 21	Store Sotra vestsida Vestre Buarøyana Øyas Ø side	60 24.1449 004 57.0813	Oc (2) WRG 8s	7,5	Lyktehus 3,0	5,9 5,9 6,8	1 G 156,2 - 167,2 Fra inn mot Hjeltevågen til klar Ø av Gullskeret og klar Ø av 3m grunne ved Litlahjelmo
							2 W 167,2 - 168,2 Til klar V av Vindøyskeret
							3 R 168,2 - 180,1 Til 93m V av Geitarøyana
							4 G 180,1 - 343,5 Til klar V av Reidarsneset
							5 W 343,5 - 344,8 Til klar Ø av Giljholmen og klar 4m grunnen
							6 R 344,8 - 354,1 Til inn på Vestre Buarøyana.
189200 23	Store Sotra vestsida Litla-Turøyana På Turøyberget	60 26.0588 004 54.4025	Iso WRG 2s	38,0	Lyktehus 3,0	5,1 5,1 6	1 G 293,5 - 305,9 Fra innover Storahjelmo til 85m SV av Storahjelmo
							2 W 305,9 - 310,6 Til 93m NØ av Gullholmen
							3 R 310,6 - 33,1 Til klar SØ av 3,5m grunne og klar NV av Hattholmen
							4 G 33,1 - 40,9 Til klar NV av 3,5m grunne og klar NV av Hattholmen
							5 W 40,9 - 46,5 Til klar SØ av 13m grunne og klar SØ av Svartskjera
							6 R 46,5 - 73,2 Til innover land Svartskjera
							7 G 73,2 - 75,7 Til klar N av Svartskjera
							8 W 75,7 - 79,2 Til klar S av Oddefluene
							9 R 79,2 - 85,2 Til klar S av Hestholmskeret
							10 G 85,2 - 116,2 Til klar NØ av Ertensker
							11 W 116,2 - 141,8 Til klar V av Greipeskjera
							12 R 141,8 - 177,3 Til innover land Litla Turøyana.
189400 23	Store Sotra vestsida Skåragavlen På store Skarvøy	60 27.5973 004 55.3480	Iso WRG 4s	22,0	Lyktehus 3,0	4,7 4,7 5,5	1 R 323,1 - 347,5 Fra innover Storskåra til midt i løpet under Turøy bro og klar Ø av Kalvaneset
							2 G 347,5 - 71,9 Til klar N av Ertenskeret og klar N av Knappetåna (Knappane)
							3 W 71,9 - 94,8 Til klar SV av 4m grunnen S av Skråpen
							4 R 94,8 - 119,4 Til SV av Greipingen
							5 G 119,4 - 158,7 Til inn på land N av lykta
189800 23	Store Sotra vestsida Misjeholmane Nord på Store Sotra	60 27.1072 004 58.3825	Iso WRG 4s	5,0	Lyktehus 3,0	3,8 3,8 4,5	1 G 13,6 - 19,8 Fra innover Træsvika til midt i sundet mellom Sollsvika og Træsvika
							2 R 19,8 - 163,5 Til klar Ø av Stegknappen
							3 G 163,5 - 177,6 Til klar Ø av Sandviktangane (oppleves mørk i sektorskille grunnet sprosse)
							4 W 177,6 - 184,3 Til klar V av Nordre Havrøyane
							5 R 184,3 - 216,0 Til innover Havrøyana

Fyrnr. Kartnr.	Område Navn Beliggenhet	Posisjon	Karakter	Lys høyde [m]	Beskrivelse Høyde over grunnen [m]	Lysvidde R G W	Sektor - farge - retning - beskrivelse				
190500 23	Sollsvika Misje, SV pynt Misjeneset	60 26.3347 004 57.5992	Q G	7,0	Lanterne på stang 5,2		1	G	0,0	- 360,0	Rundtlysende.
190600 23	Sollsvika Veerøyholmen Litla Vindøyna	60 26.7270 004 56.5733	FI W 3s	6,5	Lanterne på stang 7,1		1	W	0,0	- 360,0	Rundtlysende.
190700 23	Store Sotra vestsida Svelgen Sørspissen på Toftøy	60 27.2337 004 56.9536	Iso WRG 2s	8,1	Lyktehus 4,0		1	R	220,4	- 224,5	Fra inn på Toftøy til midt i sundet mellom Toftøy og Svelgsho
							2	G	224,5	- 345,8	Til nettopp fri vestkanten av Misje
							3	W	345,8	- 347,2	Til klar Ø av slaggrunnen fra Verøyna og 64 m Ø av Verholmen
							4	R	347,2	- 9,8	Til innover land Litla Vindøyna
							5	G	9,8	- 29,2	Til klar NV av holmer V av Stora Vindøyna
							6	W	29,2	- 49,6	Til 94m SØ m av Kattholmen
							7	R	49,6	- 65,5	Til 122 m S av stang N av Kattholmen og 71m N av Kattholmen
							8	G	65,5	- 73,7	Til inn Turøyna V av lykten
190800 23	Store Sotra vestsida Misje, N pynt	60 27.4436 004 57.4502	FI G 3s	8,5	Lanterne på stang 4,3			G	0,0	- 360,0	
190900 23	Store Sotra vestsida Svelgsholmen	60 27.5737 004 57.6614	Q G	6,7	Lanterne på stang 4,3		1	G	0,0	- 360,0	Rundtlysende.
191000 23	Store Sotra vestsida Tjuvviki	60 27.5572 004 57.5673	Q R	7,0	Lanterne på stang 6,0		1	R	0,0	- 360,0	Rundtlysende.
191500 23	Store Sotra vestsida Rongesundet Bjørnøy nord for Toftøy	60 29.3476 004 55.4619	Iso WRG 6s	7,9	Lyktehus 3,0		1	G	7,4	- 41,1	Fra 168m V av Stallen til klar NV av Ertenskeret
							2	W	41,1	- 48,8	Til klar SØ av Navreskeret
							3	R	48,8	- 55,2	Til klar N av Navreskeret
							4	G	55,2	- 56,6	Til klar NV av Navreskeret
							5	W	56,6	- 63,6	Til 109m S av Sængen
							6	R	63,6	- 75,2	Til innover land Narøytua og klar S av Lisle Helleskeret
							7	G	75,2	- 202,4	Til klar SØ av nordligste brokar og 94 m SØ av Skjoldingsneset
							8	W	202,4	- 205,2	Til klar NV av nes Ø av søre brokar og 111 m NV av V Tofteholmane
							9	R	205,2	- 216,0	Til innover Bjørnøyna.
191501 23	Øygarden Kista Rongasundet	60 29.2791 004 55.2580	Iso G 2s	14,0	HIB på søyle		1	G	0,0	- 360,0	Rundtlysende
191502 23	Øygarden Lisla Helleskeret Rongasundet	60 29.3258 004 55.1573	Iso R 2s	14,0	HIB på søyle		1	R	0,0	- 360,0	Rundtlysende
191600 23	Store Sotra vestsida Toftevågen	60 28.9392 004 56.4005	Q G	4,0	Lanterne på stang 6,0		1	G	0,0	- 360,0	Rundtlysende.

Fyrnr. Kartnr.	Område Navn Beliggenhet	Posisjon	Karakter	Lys høyde [m]	Beskrivelse Høyde over grunnen [m]	Lysvidde R G W	Sektor - farge - retning - beskrivelse
191700 23	Store Sotra vestsida Bjørnøystrømmen	60 29.4476 004 55.9541	Q R	6,5	Lanterne på stang 4,5	2 6 5	1 R 0,0 - 360,0 Rundtlysende.
192000 23	Yttersiden, Rongsund - Fedje Greipingen På Greipingen	60 29.4025 004 49.9535	Oc WRG 6s	19,5	Lyktehus 3,0	6,4 6,4 7,4	1 W 354,3 - 151,3 Fra 470m V av Ertenskjeret til 815m V av Tinden 2 R 151,3 - 239,6 Til innover land Ådnøyna og klar SØ av Kvalskjerfluene grunner 3 G 239,6 - 325,1 Til 120m SV av lite skjær sørvest av Knappaskjeret 4 W 325,1 - 327,2 Til klar NØ av 1m grunne og 4m grunne og 76m NØ av Sandøyna NØ-spiss 5 R 327,2 - 351,7 Til klar V av Ertenskjeret 6 G 351,7 - 354,3 Til førstnevnte grense.
192500 23	Yttersiden, Rongsund - Fedje Skarvøyna Øyas n side	60 30.2659 004 49.8565	FI (3) W 15s	30,4	Lanterne på søyle 0,0	6 6,5	W 0,0 - 360,0
193000 23	Yttersiden, Rongsund - Fedje Oneknappen Nordvest av Ono	60 30.5871 004 51.9750	Iso WRG 4s	18,1	Lyktehus 3,0	5,3 5,3 6,1	1 G 0,9 - 17,6 Fra inn på Æskjeret til klar NV av 6m grunne og klar NV av Kvannholmen 2 W 17,6 - 22,1 Til klar SØ av 4,5m Kvalskjerfluene og klar SØ av Kvalskjeret 3 R 22,1 - 51,6 Til innover land Buholmane 4 G 51,6 - 79,4 Til klar N av liten stein nordøst av Skarvøyna 5 W 79,4 - 81,3 Til klar S av Teistholmen 6 R 81,3 - 191,1 Til klar V av Ulvøyneset LA 7 G 191,1 - 220,0 Til innover Lienden.
193320 120	Osundet, Øygarden Helleskjæret Helleskjæret	60 33.6350 004 52.2898	Fast R lys	6,5	HIB på stang 5,5	0,9 6 5	1 R 0,0 - 360,0 Rundtlysende
193500 120	Ulvsund Hattlaflu	60 31.5412 004 52.7252	FI W 3s	5,5	Lanterne på stang 7,2	6 3,4	1 W 0,0 - 360,0 Rundtlysende.
193600 120	Ulvsund Rorsund	60 31.1915 004 52.4315	FI G 3s	6,2	Lanterne på stang 6,3	6 2,1	1 G 0,0 - 360,0 Rundtlysende.
193700 23	Ulvsund Ulvøyneset	60 30.8800 004 52.1908	FI W 3s	9,2	Lanterne på stang 7,9	6 3,7	1 W 0,0 - 360,0 Rundtlysende.
193800 23	Ulvsund Varholmen	60 30.8498 004 52.5119	Q G	7,8	Lanterne på stang 6,3	6 1,9	1 G 0,0 - 360,0 Rundtlysende.
193900 23	Ulvsund Ulvøyflui	60 30.8754 004 52.9309	Q R	5,8	Lanterne på stang 7,2	2 6 5	1 R 0,0 - 360,0 Rundtlysende.
194000 23	Ulvsund Ono	60 30.8943 004 53.2583	FI G 3s	5,5	Lanterne på stang 6,3	6 2	1 G 0,0 - 360,0 Rundtlysende.




































Fyrnr. Kartnr.	Område Navn Beliggenhet	Posisjon	Karakter	Lys høyde [m]	Beskrivelse Høyde over grunnen [m]	Lysvidde R G W	Sektor - farge - retning - beskrivelse				
194100 23	Ulvsund Kvalnesflua	60 30.9945 004 53.6565	FI R 3s	5,3	Lanterne på stang 6,0	2,2 G W	1	R	0,0	- 360,0	Rundtlysende.
194200 120	Øygarden Rossholmflua Ulvsundet	60 31.0572 004 54.1245	Q G	5,0	Lanterne på stang 7,0	2 G W	1	G	0,0	- 360,0	Rundtlysende.
194300 120	Kvaliosen Luseskjeret	60 32.7048 004 49.3372	Q G	21,0	Lanterne på søyle med IB 8,6	2,22 G W	1	G	0,0	- 360,0	Lanternen rundtlysende
194303 120	Kvaliosen Luseskjeret, V	60 32.7847 004 49.2855	Fast G lvs	16,5	HIB på stativ 6,8	2,4 G W	1	G	0,0	- 360,0	Rundtlysende
194405 120	Kvaliosen Vardholmen	60 32.9525 004 49.2927	Iso G 4s	10,5	HIB på stang 0,0	2,4 G W	1	G	0,0	- 360,0	Rundtlysende
194500 120	Kvaliosen Nordra Skjeret	60 32.7250 004 49.0402	Q R	14,7	Lanterne på søyle med IB 8,6	2,22 G W	1	R	0,0	- 360,0	Lanternen rundtlysende.
194600 120	Kvaliosen Flatholmen	60 33.1008 004 49.4143	Iso G 6s	8,3	Lanterne på stang 0,0	2,41 G W	1	G	0,0	- 360,0	Rundtlysende.
194700 120	Kvaliosen Søre Rønholmen	60 33.2261 004 49.2769	Iso R 2s	8,5	Lanterne på stang 0,0	2,1 G W	1	R	0,0	- 360,0	Rundtlysende.
						Overrett med:	194800				
						Retning:	6,4				
						Beskrivelse:					
194800 120	Kvaliosen Nordre Rønholmen	60 33.3497 004 49.3048	Iso R 4s	13,3	Lanterne på stang 0,0	2,3 G W	1	R	0,0	- 360,0	Rundtlysende.
						Overrett med:	194700				
						Retning:	6,4				
						Beskrivelse:					
1948P 120	Kvaliosen Kollsnes, N	60 33.4526 004 49.6202	Fast R lvs	0,0	0,0	0,5 G W		R	0,0	- 360,0	
1949P 120	Kvaliosen Kollsnes, S	60 33.4076 004 49.5718	Fast R lys	0,0	0,0	0,5 G W		R	0,0	- 360,0	

Fyrnr. Kartnr.	Område Navn Beliggenhet	Posisjon	Karakter	Lys høyde [m]	Beskrivelse Høyde over grunnen [m]	Lysvidde R G W	Sektor - farge - retning - beskrivelse
195000 120	Yttersiden, Rongsund - Fedje Geitingen Øyas V side	60 34.7482 004 47.4653	Iso WRG 6s	17,0	Lyktheus på stativ 6,5	4,7 4,7 5,6	1 G 354,5 - 24,9 Fra inn på Geitingen sør for lykta til klar V av 8,3m Seiskallen
							2 W 24,9 - 34,0 Til klar SØ av Børsklakken grunner
							3 R 34,0 - 42,3 Til klar NV av Børsklakken grunner
							4 G 42,3 - 44,4 Til godt klar NØ av Børsklakken grunner
							5 W 44,4 - 75,8 Til klar S av 3m grunne og 438m S av Onglevadskjæret og S av Vassgeitingen
							6 R 75,8 - 175,1 Til midt i løpet mellom Hellersøy og Joholmen
							7 G 175,1 - 224,6 Til midt i løpet mellom stang og 4 m grunnen i innløpet til Heggøyvågen
							8 R 224,6 - 258,1 Til midt mellom Ingeborgskjeret og Flataaskjeret
							9 G 258,1 - 271,4 Til 68 m S av stang ved Rottevågflu
							10 W 271,4 - 272,8 Til 79 m N av Senholmen
							11 R 272,8 - 287,8 Til inn på Geitingen øst for lykta
195002 120	Yttersiden, Rongsund - Fedje Skvetten	60 35.0020 004 47.4846	FI W 3s	13,8	Lanterne på stang 7,3	3,7	1 W 0,0 - 360,0 Rundtlysende.
195100 120	Yttersiden, Rongsund - Fedje Heggøy	60 35.5311 004 47.6581	Q G	5,1	Lanterne på stang 4,3	2	1 G 0,0 - 360,0 Rundtlysende.
195200 120	Yttersiden, Rongsund - Fedje Alvheimsund	60 35.7785 004 47.7180	FI R 3s	3,8	Lanterne på stang 7,5	2,2	1 R 0,0 - 360,0 Rundtlysende.
195300 120	Yttersiden, Rongsund - Fedje Sandvågen	60 35.9594 004 47.7374	Q R	5,6	Lanterne på stang 3,8	2	1 R 0,0 - 360,0 Rundtlysende.
195400 120	Yttersiden, Rongsund - Fedje Parisflu	60 36.2770 004 47.7095	Q G	10,7	Lanterne på stang 4,7	1,9	1 G 0,0 - 360,0 Rundtlysende.
195500 120	Yttersiden, Rongsund - Fedje Søra Kvalvika Vest på Alvøy	60 36.3423 004 47.8648	Iso WRG 4s	29,0	Lyktheus 3,0	5,3 5,3 6,2	1 R 64,7 - 103,9 Fra N av Hattøyna til midt mellom 1,9m NV av Skjoldøyna og 3m Stureboen
							2 G 103,9 - 110,5 Til klar N av 3 m grunnen på Stureboen
							3 W 110,5 - 115,5 Til klar S av Langøyskjærene og klar S av Låven
							4 R 115,5 - 122,2 Til klar S av Grunnefluene
							5 G 122,2 - 135,0 Til inn på Langøy
196100 120	Yttersiden, Rongsund - Fedje Nautnes nedre Sæløy SV side	60 37.4853 004 47.7758	Oc WRG 6s	10,5	Lyktheus 3,0	2,8 2,8 3,5	1 G 54,6 - 65,8 Fra klar N av Peneset til klar N av Søra Katteskjera og klar N av 4,4m grunne
							2 W 65,8 - 68,0 Til klar S av Storsængen sør-pynt
							3 R 68,0 - 77,3 Til innover land Storsængen
197000 120	Yttersiden, Rongsund - Fedje Laksholmsundet Storholmens V side	60 37.9493 004 47.2170	Iso WRG 6s	9,0	Lyktheus 3,0	4,7 4,7 5,6	1 R 335,1 - 351,2 Fra inn mot Tanglevikneset til 25m Ø av Penesøysundet stang
							2 G 351,2 - 166,7 Til klar Ø av Seiskjera og Seifluene 6,5m grunne
							3 W 166,7 - 167,8 Till 178m V av Grotholmen og klar V av 6,7m grunne V av Søre Bobbeskjeret
							4 R 167,8 - 182,3 Til inn på Grotholmen




























Fyrnr. Kartnr.	Område Navn Beliggenhet	Posisjon	Karakter	Lys høyde [m]	Beskrivelse Høyde over grunnen [m]	Lysvidde R G W	Sektor - farge - retning - beskrivelse				
197518 23	Hauglandsosen Håholmen Håholmen	60 26.1277 005 09.2982	Iso R 2s	7,5	HIB på stang 8,5	1,7 1,5 1,5	1	R	0,0	- 360,0	Rundtlysende
197521 23	Hauglandsosen Vardaneset Vardaneset	60 26.3950 005 06.5618	Iso G 4s	10,0	HIB på stang 30,0	1,5 1,5 1,5	1	G	0,0	- 360,0	Rundtlysende
197522 23	Hauglandsosen Vardøyna Austre Nesjane SØ på kaien	60 26.4990 005 06.3984	Iso R 4s	7,5	HIB på stang 5,5	1,8 1,8 1,8	1	R	0,0	- 360,0	Rundtlysende
197528 23	Småværsundet Småværa Småværa SV skjer	60 25.7931 005 05.1089	Iso R 6s	7,5	HIB på stang 8,0	3,2 3,2 3,2	1	R	0,0	- 360,0	Rundtlysende
197600 120	Yttersiden, Rongsund - Fedje Svellingen Svellingen	60 39.3111 004 47.1875	Iso WRG 2s	10,5	Lyktehus på underbygning 5,5	5,6 5,6 6,5	1	G	7,0	- 82,2	Fra over Sildneset til klar N av Mykleboen 7,7m grunne
							2	W	82,2	- 87,0	Til godt klar S av Kråkelåtskjera østre og klar S av Lamholmlua 5,8m grunne
							3	R	87,0	- 163,7	Til inn på Hellesøyna
197850 120	Yttersiden, Rongsund - Fedje Skoddeskjera På Skoddeskjera	60 39.8941 004 45.5234	Iso W 2s	8,0	HIB på stang 7,0	4,9 4,9 4,9	1	W	0,0	- 360,0	Rundtlysende
197851 120	Yttersiden, Rongsund - Fedje Lyngøysundet På Lislå Lyngøyna	60 39.9128 004 44.9966	Iso G 2s	10,0	HIB på stang 9,0	3,9 3,9 3,9	1	G	0,0	- 360,0	Rundtlysende
197852 120	Yttersiden, Rongsund - Fedje Lyngøyna På Lyngøyna	60 39.9601 004 44.9277	Fast R lvs	6,0	HIB på stang 4,0	2,9 2,9 2,9	1	R	0,0	- 360,0	Rundtlysende
197853 120	Yttersiden, Rongsund - Fedje Lislå Lyngøyna På Lislå Lyngøyna	60 39.9988 004 44.9557	Fast G lvs	6,0	HIB på stang 5,0	2,9 2,9 2,9	1	G	0,0	- 360,0	Rundtlysende
197854 120	Yttersiden, Rongsund - Fedje Lyngøy molo På Lyngøy molo	60 40.0562 004 44.9277	Fast R lvs	5,0	HIB på stang 7,0	2,9 2,9 2,9	1	R	0,0	- 360,0	Rundtlysende
197855 120	Yttersiden, Rongsund - Fedje Søre Skaget Nord av Lyngøy molo	60 40.1398 004 44.8503	Fast G lvs	6,0	HIB på stang 10,0	3,7 3,7 3,7	1	G	0,0	- 360,0	Rundtlysende
197857 120	Yttersiden, Rongsund - Fedje Skaget På Skaget	60 40.2376 004 44.7706	Iso G 4s	8,0	HIB på stang 12,0	4 4 4	1	G	0,0	- 360,0	Rundtlysende

Fyrnr. Kartnr.	Område Navn Beliggenhet	Posisjon	Karakter	Lys høyde [m]	Beskrivelse Høyde over grunnen [m]	Lysvidde R G W	Sektor - farge - retning - beskrivelse
198000 120	Yttersiden, Rongsund - Fedje Rubbegarnståna Nord på Seløy	60 40.4753 004 47.6398	Oc (2) WRG 8s	8,0	Lyktehus 3,0		1 R 20,6 - 25,0 Fra inn på Rubbegarnståna til klar V av Tikaflua stang og klar NV av Hellesøyna
							2 G 25,0 - 31,4 Til klar V av Tikaflua stang og klar NV av Seifluen
							3 W 31,4 - 35,8 Til 143m SØ av skjæret øst for Lamholmen
							4 R 35,8 - 124,0 Til 153m NØ av Terneskjeret HIB
							5 G 124,0 - 152,1 Til 222m Ø av Eltreflua HIB
							6 W 152,1 - 264,3 Til 291m N av Flesi lykt
							7 R 264,3 - 272,9 Til inn mot tangen øst for lykta.
198126 120	Yttersiden, Rongsund - Fedje Hellesøy havn Hellesøy havn	60 39.7568 004 47.4103	Iso R 4s	5,0	HIB på stang 5,0		1 R 0,0 - 360,0 Rundtlysende
198127 120	Yttersiden, Rongsund - Fedje Hellesøy molo På molo	60 39.7675 004 47.3721	Iso G 4s	5,0	HIB på stang		1 G 0,0 - 360,0 Rundtlysende
198131 120	Yttersiden, Rongsund - Fedje Vestre Skreiskjeret V av Skreiskjera	60 40.4667 004 46.6698	Iso G 2s	6,0	HIB på stang 10,0		1 G 0,0 - 360,0 Rundtlysende
198132 120	Yttersiden, Rongsund - Fedje Terneskeret Ø av Terneskjeret	60 40.8016 004 46.3324	Iso R 2s	4,5	HIB på stang 10,0		1 R 0,0 - 360,0 Rundtlysende
198134 120	Yttersiden, Rongsund - Fedje Hernar molo Ø av Hernar molo	60 41.1877 004 44.9466	Fast R lvs	6,0	HIB på stang 10,0		1 R 0,0 - 360,0 Rundtlysende
198172 120	Yttersiden, Rongsund - Fedje Gula Skjeret S av Rotøykalven	60 40.3035 004 46.0864	Fast R lvs	7,0	HIB på stang 10,0		1 R 0,0 - 360,0 Rundtlysende
198173 120	Yttersiden, Rongsund - Fedje Nordra Trælevikskjeret På Nordra Trælevikskjeret	60 40.2344 004 46.1564	Fast G lvs	7,0	HIB på stang 4,0		1 G 0,0 - 360,0 Rundtlysende
198500 120	Yttersiden, Rongsund - Fedje Hernar Stakksøyna	60 41.2764 004 43.3444	Iso WRG 4s	34,0	Lyktehus 3,0		1 G 245,6 - 278,4 Fra midt i løpet mellom Horsøyna og Hernar til 74 m S av Hernetåna
							2 W 278,4 - 283,7 Til klar N av Terneskjerlet lanterne og 3,2 m grunne Skreiskallen
							3 R 283,7 - 328,8 Til midt mellom Bægjet og Kvernholmen
							4 G 328,8 - 351,2 Til innover land Bægjet
							5 R 351,2 - 27,0 Til klar V av Hestholmboen 4,4m grunne
							6 G 27,0 - 31,5 Til klar V av Hestholmboen 4,4 m grunne
							7 W 31,5 - 91,6 Til klar S av Særa Oddeflua 4,3m grunne
							8 R 91,6 - 96,9 Til klar S av Særa Oddeflua 4,3m grunne
							9 G 96,9 - 123,6 Til inn på Storodden og 206 m NØ av Nordra Oddeflua
							10 W 123,6 - 142,4 Til V av Okla og klar Ø av 18 m grunne på Revet
							11 R 142,4 - 152,5 Til klar Ø av Okla
							12 G 152,5 - 153,9 Til Ø av Okla og klar Ø av Persgrunnen
							13 W 153,9 - 155,1 Til klar V av Håkeskallen
							14 R 155,1 - 161,6 Til inn på Stakksøy øst for lykta og over Klovskeret 8.8 m grunne.

Fyrnr. Kartnr.	Område Navn Beliggenhet	Posisjon	Karakter	Lys høyde [m]	Beskrivelse Høyde over grunnen [m]	Lysvidde R G W	Sektor - farge - retning - beskrivelse				
198536 120	Yttersiden, Rongsund - Fedje Hernetåna På Søra Hernetåna	60 41.1367 004 45.8839	Iso W 4s	7,0	HIB på stang 4,0	   4.6	1	W	0,0	- 360,0	Rundtlysende
198558 120	Yttersiden, Rongsund - Fedje Kvernholmen På Kvernholmen	60 40.9742 004 44.1155	Iso R 2s	10,0	Lanterne på stang 4,0	   3.5	1	R	0,0	- 360,0	Rundtlysende
198559 120	Yttersiden, Rongsund - Fedje Kyrkjøysundet SØ av Syrholmen	60 41.0665 004 44.9023	Iso G 2s	8,0	HIB på stativ 11,0	   2.7	1	G	0,0	- 360,0	Rundtlysende
198600 120	Yttersiden, Rongsund - Fedje Stakksøyna Ø på Stakksøyna	60 41.4770 004 44.4339	Q R	6,0	Lanterne på stang 5,0	   2.3	1	R	0,0	- 360,0	Rundtlysende
198638 120	Yttersiden, Rongsund - Fedje Vadholmen Ø av Vadholmen	60 41.9129 004 45.4431	Iso R 4s	8,0	HIB på stang 10,0	   3.3	1	R	0,0	- 360,0	Rundtlysende
198640 120	Yttersiden, Rongsund - Fedje Skarveskjeret På Skarveskjeret	60 42.1873 004 44.9453	Fast R lvs	7,0	HIB på stang 7,0	   2.9	1	R	0,0	- 360,0	Rundtlysende
198642 120	Yttersiden, Rongsund - Fedje Eltreflua Eltreflua	60 42.2417 004 45.2990	Iso W 2s	7,0	HIB på stang 12,0	   4.5	1	W	0,0	- 360,0	Rundtlysende
198944 120	Yttersiden, Rongsund - Fedje Sulo Ø på Sulo	60 42.5872 004 44.5304	Fast R lvs	6,0	HIB på stang 6,0	   2.9	1	R	0,0	- 360,0	Rundtlysende
198945 120	Yttersiden, Rongsund - Fedje Nordøytåna SØ av Klubben	60 42.5704 004 44.7397	Fast G lys	6,0	HIB på stang 8,0	   2.9	1	G	0,0	- 360,0	Rundtlysende
199000 120	Fedjeosen Nordøyna Yttersiden, Rongsund-Fedje	60 43.1931 004 43.4615	Oc (3) WRG 10s	12,0	Lyktehus 3,0	   5.1 5.1 6	1	G	36,9	- 48,2	Fra inn over Nordøysundet til klar NV av Brokeskiten
							2	W	48,2	- 86,5	Til 194m S av Storflesa
							3	R	86,5	- 134,4	Til klar NØ av 14m Håkeskallen
							4	G	134,4	- 137,1	Til klar NØ av 14m Håkeskallen
							5	W	137,1	- 147,8	Til klar SV av Fedjeboen og 388 m SV av Skvalpeskjær
							6	R	147,8	- 155,0	Til klar V av Søre Hellesøyskallen 11m grunne
							7	G	155,0	- 198,7	Til 277m Ø av Fedje
							8	W	198,7	- 285,9	Til inn på Nordøy SØ av lykta
							9	R	285,9	- 289,2	Til inn på Nordøy SØ av lykta.
199001 120	Yttersiden, Rongsund - Fedje Bolleflesa	60 43.5546 004 42.3138	Iso G 6s	18,6	Lanterne på søyle 16,6	   8.4	1	G	0,0	- 360,0	Rundtlysende.
						Racon Signal: Type:					Morsetegn Morsetegn N m/utstrekning 1.25 n.mil ITOFAR

Fyrnr. Kartnr.	Område Navn Beliggenhet	Posisjon	Karakter	Lys høyde [m]	Beskrivelse Høyde over grunnen [m]	Lysvidde R G W	Sektor - farge - retning - beskrivelse
199500 120	Rongsund - Fedje, Yttersiden Vestra Mågøy Grøna Mågøyna SV-pynt	60 47.4745 004 40.1434	Iso WRG 6s	23,0	Lyktehus 3,0	4,7 4,7 5,6	1 R 272,6 - 1,4 Fra innover Lyngmågeøyna til klar V av Fiskholmeskjeret 2 G 1,4 - 30,3 Til klar NV av Hatlenipen 3 W 30,3 - 84,9 Til klar S av Ytsta Mågøyskjeret 4 R 84,9 - 164,6 Til inn på NØ-re Klovane, V av Store Geitungen
200000 120	Rongsund - Fedje, Yttersiden Hellisøy Ø Helligsøy S side	60 45.1300 004 42.6240	FFI W 30s	46,5	Rødt tårn m/2 hvite belte 32,3	18,8	1 W 0,0 - 360,0 Rundtlysende.  Racon Signal: Type: Morsetean Morsetean O m/uttreknina 1.38 n.mil ITOFAR
200100 120	Rongsund - Fedje, Yttersiden Fedje Hovden	60 46.5242 004 44.6161	Oc WRG 6s	15,3	Lyktehus 6,0	7,7 7,7 9,3	1 G 143,2 - 150,5 Fra inn på Fedje nord for lykta til 595 m NØ av Holmengrå 2 W 150,5 - 165,7 Til klar V av Mefjordsboen 3 R 165,7 - 169,9 Til rett over Mefjordsboen 4 G 169,9 - 174,4 Til klar Ø av 7m grunne Kråkeflua og klar Ø av Medfjordbåen 5 W 174,4 - 179,3 Til 216 m V av Mikkelsboen stang 6 R 179,3 - 245,4 Til klar NV av Senoksen lykt 7 G 245,4 - 270,9 Til klar S av 8,9m grunne og 306 m S av Langøyfluene stang 8 W 270,9 - 271,9 Til 230m N av Kyrkjeflua båke 9 R 271,9 - 280,2 Til innover Vardholmeskjeret 10 G 280,2 - 288,3 Til 230 m S av Søreskjær LA 11 W 288,3 - 292,8 Til 220 m N av Nikklansholmane 12 R 292,8 - 303,8 Til innover Sandholmane 13 G 303,8 - 322,1 Til godt klar SV av 3,8m grunne Marøybåen 14 W 322,1 - 338,2 Til 466m Ø av Ådnesflua stang 15 R 338,2 - 348,1 Til innover land på Hovden
200202 120	Rongsund - Fedje, Yttersiden Påskeflua	60 47.2521 004 42.3475	Iso R 2s	5,4	HIB på stang 8,5	4,6	1 R 0,0 - 360,0 Lanterner rundtlysende rød
200204 120	Rongsundx - Fedje, yttersiden Lyngskotholmen	60 47.2153 004 42.4447	Fast R lvs	6,2	HIB på stang	4,6	1 R 0,0 - 360,0 Lanterner rundtlysende rød
200406 120	Rongsund - Fedje, Yttersiden Mulesund, NØ	60 47.1844 004 42.5456	Fast R lys	5,6	HIB på stang 6,0	4,6	1 R 0,0 - 360,0 Lanterner rundtlysende rød
200505 120	Rongsund - Fedje, Yttersiden Mulesund, SV	60 47.1721 004 42.4725	Fast G lvs	7,8	HIB på stang 7,6	4,6	1 G 0,0 - 360,0 Lanterner rundtlysende grønn
200607 120	Rongsund - Fedje, Yttersiden Mulesund, SØ	60 47.1517 004 42.5457	Fast G lys	6,1	HIB på stang 7,5	4,6	1 G 0,0 - 360,0 Lanterner rundtlysende grønn
200608 120	Rongsund - Fedje, yttersiden Tørisneset	60 47.1643 004 42.6283	Fast R lvs		HIB på stang	4,6	1 R 0,0 - 360,0 Lanterner rundtlysende rød

Fyrnr. Kartnr.	Område Navn Beliggenhet	Posisjon	Karakter	Lys høyde [m]	Beskrivelse Høyde over grunnen [m]	Lysvidde R G W	Sektor - farge - retning - beskrivelse
200709 120	Rongsund - Fedje, Yttersiden Katteskallen Fedje hamn	60 47.0809 004 42.7037	Iso W 2s	6,3	HIB på stang 8,0		1 W 0,0 - 360,0 Lanterner rundtlysende hvit
200800 120	Rongsund - Fedje, Yttersiden Rognsvåg	60 47.0291 004 43.4950	Q R	8,0	Lanterne på stang 4,5		1 R 0,0 - 360,0 Rundtlysende.
200801 120	Rongsund - Fedje, Yttersiden Rognsvåg molo	60 47.1035 004 43.4907	Q G	8,5	Lanterne på stang 0,0		1 G 0,0 - 360,0 Rundtlysende.
201000 120	Rongsund - Fedje, Yttersiden Moldøyosen Karigeita, nord for Fedje	60 47.2930 004 41.7029	Iso WRG 4s	3,5	Lyktehus 3,0		1 G 128,1 - 137,5 Fra Klubben til klar NØ av Klubben stang 2 W 137,5 - 141,2 Til 41m SV av søre Flotten 3 R 141,2 - 219,9 Til innover Lepsøyna 4 G 219,9 - 256,3 Til 70m S av Ringeskjæret HIB 5 W 256,3 - 260,7 Til klar N av 7,2m gr og 129m N av nordligste pynt av Moldøyna 6 R 260,7 - 286,7 Til klar N av grunnene N av Mulen og 15m Ø av Mulesund,SV HIB 7 G 286,7 - 30,6 Til kloss SØ av Argen stang og midt mellom Nordra Liaeskjeret og Harjen 8 R 30,6 - 37,9 Til SØ av Store Fiskholmen
201010 120	Moldøyosen Ringeskjæret V av Ringeskjæret	60 47.4266 004 42.4781	Q (6) W LFI 15s	7,5	HIB på stang 11,2		1 W 0,0 - 360,0 Rundtlysende
201100 120	Rongsund - Fedje, Yttersiden Grisholmsundet Grisholmens SØ pynt	60 47.6909 004 42.1471	Iso WRG 2s	6,5	Lyktehus på søyle 6,3		1 G 162,4 - 170,3 Fra innover land på Grisholmen tl 1790m Ø av Holmengrå 2 W 170,3 - 176,5 Til klar V av Nordbåen 5m 3 R 176,5 - 196,9 Til klar Ø av Bøskallen, Mefjordsboen og Kråkeflua grunner 4 G 196,9 - 210,7 Til klar SØ av 8,6m grunne Ø av Grimeskjæret FL. 5 W 210,7 - 214,1 Til klar NV av Rognværskallen LB 6 R 214,1 - 225,7 Til kloss i skjæret rett SV av Vetegjøgraskjæret FL (delvis mørk overgang til grønn grunnet glass sprosse) 7 G 225,7 - 239,7 Til 250m S av Smørboen stang 8 W 239,7 - 261,0 Til klar N av Hellsøyskjæret 3,9m grunne 9 R 261,0 - 71,4 Til klar 200m S av Vestra Mågøy lykt. 10 G 71,4 - 73,6 Til innover Vestra Slissøyna
201500 120	Rongsund - Fedje, Yttersiden Holmengrå Holmens v side	60 50.5808 004 38.9656	Iso WRG 6s	35,5	Fyrbygning med tårn 16,0		1 G 30,1 - 42,2 Fra Ø side av Vestskjer til klar NV av Kabelflua 16m grunne 2 W 42,2 - 137,7 Til klar SV av 15 m Ytreskallen 3 R 137,7 - 148,3 Til over grunner ved Bergskallen, Ytreskallen og Indreskallen 4 G 148,3 - 159,2 Til klar Ø av Breidfluskallen. 5 W 159,2 - 195,0 Til klar NV av 13 m Ytre Kråkeflua 6 R 195,0 - 252,4 Til klar NV av Kråkeflua 14m grunne 7 G 252,4 - 275,9 Til klar S av Mefjordbåen grunne 8 W 275,9 - 323,6 Til 319m Ø av land ved Fedje lykt. 9 R 323,6 - 325,0 Til inn mot Fedje
						Racon Signal: Type:	Morsetegn Morsetegn T m/utstrekning 1.5 n.mil FA








































Fyrnr. Kartnr.	Område Navn Beliggenhet	Posisjon	Karakter	Lys høyde [m]	Beskrivelse Høyde over grunnen [m]	Lysvidde R G W	Sektor - farge - retning - beskrivelse
201600 120	Rongsund - Fedje, Yttersiden Bergskallen På Bergskallen	60 52.0281 004 37.2130	Q (6) W LFI 15s	0,0	Lysbøye 0,0	   5	1 W 0,0 - 360,0 Rundtlysende
202000 120	Hjeltefjorden Onglesundet Marøys NV side	60 42.8258 004 51.9222	Oc (2) WRG 8s	15,0	Lyktehus 3,0	   7.7 7.3 10	1 G 330,5 - 355,7 Fra Hestholmens vestsida til 270m V av Marøybåen 2 W 355,7 - 14,4 Til innpå Hjelmo 3 R 14,4 - 62,2 Til innpå Hernar 4 G 62,2 - 106,9 Til 1190m N av Bolleflesi lanterne og klar NØ av Håkeskallen 5 W 106,9 - 112,4 Til 460m SV av sørpynten på vestre Hellisøy 6 R 112,4 - 192,1 Til innover land ved Forsøyna 7 G 192,1 - 249,4 Til klar Forsøys østside og stang på nordsiden 8 W 249,4 - 251,5 Til klar stang på sørsiden av sundet mellom Forsøy og Marøy 9 R 251,5 - 260,0 Til inn på land ved Knavik
202400 120	Fedjefjorden Søreskjer	60 45.6668 004 50.7302	FI G 3s	8,0	Lanterne på stang 0,0	   3.3	1 G 0,0 - 360,0 Rundtlysende.
202500 120	Hoplandsosen Vardholmen Vardholmen	60 45.6391 004 52.0926	Iso WRG 2s	5,0	Lyktehus 4,0	   5.6 5.6 6.5	1 G 170,6 - 298,9 Fra rett inn mot land på Kluffholmen til klar SV av Vikasand-pynten 2 W 298,9 - 300,2 Til klar NØ av Hoplandsflua og klar av 1 m grunnen nordøst for Synnøyna 3 R 300,2 - 314,8 Til midt i sundet mellom Synnøyna og Rossneset og klar SV av stang midt i sundet 4 G 314,8 - 7,8 Til klar V av Tjørmarholmen 5 W 7,8 - 18,4 Til klar Ø av Skarpskjeret 6 R 18,4 - 68,7 Til klar NNV av 3.5m grunne ved Svartskjernakken 7 G 68,7 - 77,1 Til godt klar S av Synste Odden (Fedje) 8 W 77,1 - 79,8 Til klar S av Synste Odden (Fedje) Sprosse i nordre del av hvitsektor. Opplevs mørk til skille mot rød 9 R 79,8 - 88,2 Til innover land på Vardholmen og til klar S av Søreskjeret LA
203000 120	Austrheim Knopesteinen	60 45.8110 004 52.0107	Q G	4,4	Lanterne på stang 0,0	   3.4	1 G 0,0 - 360,0 Rundtlysende.
203100 120	Austrheim Einholmen	60 46.2527 004 52.1667	VQ G 0.5s	3,9	Lanterne på stang 0,0	   3.5	1 G 0,0 - 360,0 Rundtlysende.
203400 120	Austrheim Bukkholsund	60 46.5064 004 52.1103	Q G	5,7	Lanterne på stang 0,0	   3.4	1 G 0,0 - 360,0 Rundtlysende.
204000 120	Bukkholsund - Rognevær Bukkholsund, V-side	60 46.7832 004 51.7537	Q R	6,1	Lanterne på stang 0,0	   2.5	1 R 0,0 - 360,0 Rundtlysende.
204100 120	Bukkholsund - Rognevær Ulvøy, NØ-side	60 47.1035 004 51.3039	Q R	5,1	Lanterne på stang 0,0	   2.5	1 R 0,0 - 360,0 Rundtlysende.



Fyrnr. Kartnr.	Område Navn Beliggenhet	Posisjon	Karakter	Lys høyde [m]	Beskrivelse Høyde over grunnen [m]	Lysvidde R G W	Sektor - farge - retning - beskrivelse
204200 120	Bukkholsund - Rognevær Lille Børøy, V-side	60 47.5523 004 50.9255	Q G	4,5	Lanterne på stang 0,0	2,5	1 G 0,0 - 360,0 Rundtlysende.
204300 120	Bukkholsund - Rognevær Lauvøy, NØ	60 47.8979 004 50.5070	Q R	4,9	Lanterne på stang 0,0	2,6	1 R 0,0 - 360,0 Rundtlysende.
204700 120	Bukkholsund - Rognevær Selsøygrunnen ø jernstang	60 48.6256 004 48.9380	Q R	5,6	Lanterne på stang 0,0	2,6	1 R 0,0 - 360,0 Rundtlysende.
205000 120	Bukkholsund - Rognevær Skrøberholmen v sida av holmen	60 48.8974 004 48.8255	Q G	5,5	Lanterne på stang 0,0	2,6	1 G 0,0 - 360,0 Rundtlysende.
205100 120	Bukkholsund - Rognevær Kastholmsundet, N-side Trangeste straumen	60 49.0866 004 48.3876	Q R	6,0	Lanterne på stang 0,0	3,3	1 R 0,0 - 360,0 Rundtlysende.
205200 120	Bukkholsund - Rognevær Kastholmsundet, S-side Kårøy nv side	60 48.9139 004 47.9904	Q G	5,0	Lanterne på stang 0,0	3,3	1 G 0,0 - 360,0 Rundtlysende.
205400 120	Bukkholsund - Rognevær Hårsøy NØ for Horsøyna	60 49.3103 004 49.5171	FI R 3s	7,5	Lanterne på stang 9,7	4,2	1 R 0,0 - 360,0 Rundtlysende.
206000 120	Fedjeffjorden Senoksen Holmens nv pynt	60 47.1544 004 47.8563	Iso WRG 4s	16,0	Lyktehus på varde 7,0	5,3 5,3 6,1	1 R 229,5 - 292,0 Fra klar NV av Lille Langøy nordside HIB til klar NØ av land ved Grønholmen Varde. 2 G 292,0 - 301,2 Til klar SV av Langøyfluene 2 stang. 3 R 301,2 - 346,5 Til klar V av Kråkebåen båke og godt klar V av Svartskjæret og Sandholmene. 4 G 346,5 - 354,7 Til klar V av 7,8m grunne Sandholmflu og kloss i Senokseskallen 8m grunne i Ø-kanten av hvit sektor 5 W 354,7 - 120,9 Til klar S av 6,9m grunne og klar SV av Lyngokseskjerflua stang. Senoksen 8 m og 9,8m i sektor. 6 R 120,9 - 170,6 Til klar V av Annfinnholmen 7 G 170,6 - 221,2 Til klar SØ av Littenakken S stang. 8 W 221,2 - 229,5 Til førstnevnte grense.
206100 120	Bukkholsund- Rongevær Senuksbåen	60 47.3027 004 47.9282	Q R	8,5	Lanterne på stativ 14,5		1 R 0,0 - 360,0 Rundtlysende rød
206225 120	Bukkholsund- Rongevær Lille Langøy, N side På skvalpeskjær n Lille Langø	60 47.4313 004 48.6616	Iso G 4s	7,5	HIB på stang 7,5	4,6	1 G 0,0 - 360,0 Lanteren rundtlysende grønn
206326 120	Bukkholsund- Rongevær Ytre Sveholmane På ytre Sveholmen s pynt	60 47.4851 004 48.7142	Iso R 4s	7,7	HIB på stang 6,0	4,6	1 R 0,0 - 360,0 Lanteren rundtlysende rød

Fyrnr. Kartnr.	Område Navn Beliggenhet	Posisjon	Karakter	Lys høyde [m]	Beskrivelse Høyde over grunnen [m]	Lysvidde R G W	Sektor - farge - retning - beskrivelse				
206327 120	Bukkholsund- Rongvær Little Langøyna på land	60 47.3593 004 48.9309	Fast G lys	9,3	HIB på stang 5,7	4,6	1	G	0,0	- 360,0	Lanternen rundtlysende grønn
206328 120	Bukkholsund- Rongvær Høgholmen	60 47.3810 004 49.0383	Fast R lys	9,0	HIB på stang 5,7	4,6	1	R	0,0	- 360,0	Lanternen rundtlysende rød
206430 120	Bukkholsundet- Rongvær Hardbarneset på fjell	60 47.2553 004 49.3819	Fast R lys	9,3	HIB på stang	4,6	1	R	0,0	- 360,0	Lanternen rundtlysende rød
206500 120	Bukkholsund - Rognevær Rongevær NV for Fosnøy	60 48.3348 004 47.7598	Iso WRG 6s	6,3	Lyktehus 3,0	3,2 3,2 4,2	1	G	162,1	- 168,7	Fra inn til Båteskjeret til 67m V av Eikholmen og klar Ø av Båteskjeret
							2	W	168,7	- 170,1	Til 51m V av Eikholmen
							3	R	170,1	- 259,7	Til innover Nesholmen og Baløyhaugen
							4	G	259,7	- 313,2	Til mellom Jugholmen stang og Baløyna samt klar V av stang ved 10,8m grunne V av Sævrøyna
							5	W	313,2	- 328,8	Til 51m NØ av Jugholmen stang
							6	R	328,8	- 350,2	Til innover Gygreholmen
							7	G	350,2	- 3,8	Til klar V av Annfinnholmen
							8	W	3,8	- 8,0	Til klar Ø av Lyngholmbåen stang og klar Ø av 8,5m grunne
							9	R	8,0	- 22,4	Til inn på Lyngoksen.
207000 120	Bukkholsund - Rognevær Rongeværsund Lamholmen, nordvest for Fosnøy	60 49.4120 004 47.6005	Iso WRG 4s	10,0	Lyktehus 3,6	4,6 4,6 5,4	1	G	132,3	- 153,7	Fra inn på Røvelskjeret til klar NØ av Grimeskjæret og klar Ø av 8m grunne
							2	W	153,7	- 173,7	Til klar V av Steinsøyflua
							3	R	173,7	- 269,7	Til inn på Steinsøyna
							4	G	269,7	- 358,3	Til 22m V av Eikholmen
							5	W	358,3	- 9,7	Til 88m Ø av Knivskjær stang
							6	R	9,7	- 19,7	Til inn mot Ramsholmen.
207200 120	Bukkholsund - Rongevær Teistholmen Rongevær	60 48.8655 004 46.5077	Iso WRG 2s	8,5	Lyktehus på søyle 6,0	4,6 4,6 5,9	1	G	254,5	- 266,1	Fra inn på Høgholmen til 85m S av Knivskjær stang
							2	W	266,1	- 287,4	Til 76m N av Båteskjernakken stang
							3	R	287,4	- 354,9	Til over Riungane og Terneskjæret
							4	G	354,9	- 29,6	Til 211m V av Langøyskjeret varde
							5	W	29,6	- 71,4	Til klar S av Smørboen stang
							6	R	71,4	- 78,3	Til klar S av Smørboen stang
							7	G	78,3	- 90,0	Til klar N av Sverslingane
							8	W	90,0	- 92,0	Til klar S av Burøy varde, Smørboen stang i hvit sektoren
							9	R	92,0	- 107,8	Til inn på Vetegjøgorskjæret varde.
207500 120	Rongevær Rongeværskallen N av Rongevær	60 50.0885 004 45.7118	FI G 3s	0,0	Lysbøye 0,0	5,2	1	G	0,0	- 360,0	Rundtlysende.

Fyrnr. Kartnr.	Område Navn Beliggenhet	Posisjon	Karakter	Lys høyde [m]	Beskrivelse Høyde over grunnen [m]	Lysvidde R G W	Sektor - farge - retning - beskrivelse
207800 120	Fedjefjorden Vetegjograskjæret På østre skjæret	60 49.1255 004 45.2586	Iso WRG 6s	13,2	Lyktheus på underbygning  8,0	4,7 4,4 6,6	1 W 339,0 - 2,3 Fra 145 m V av Storeboen stang til 146 m Ø av Fedjelandet
							2 R 2,3 - 84,5 Til klar N av Gjøklakken, Nord Revet og 382 m N av Sverslingane
							3 W 84,5 - 87,9 Til klar S av Fostro og 297 m S av Burøy
							4 G 87,9 - 104,4 Til klar N av Lisle Frilsøyne
							5 W 104,4 - 107,1 Til klar S av 16 m Nordosflu
							6 R 107,1 - 119,0 Til klar 230 m NØ av Skotten
							7 W 119,0 - 124,6 Til klar SV av Bergskallen og 15 m Ytreskallen
							8 G 124,6 - 155,7 Til klar Ø av 7 m Kråkeflu
							9 W 155,7 - 175,9 Til 165 m V av Grimeskjæret lykt
							10 R 175,9 - 190,7 Til klar Ø av 8 m grunne øst av Grimeskjæret lykt
							11 W 190,7 - 191,9 Til klar V av Rongeværskallen
							12 G 191,9 - 202,3 Til klar Ø av 5.6 m grunne Ø av Rongværskallen
							13 W 202,3 - 218,6 Til 140 m NV av nordvestpynten på Skagøyne
							14 R 218,6 - 310,4 Til mellom Smørboen og Riungane
							15 G 310,4 - 339,0 Til førstnevnte grense
207801 120	Fensfjorden Grimeskjæret SV for Røytinga	60 50.9115 004 45.1942	Oc WRG 6s	16,2	Lyktheus på søyle  14,3	8 8 9,1	1 G 203,8 - 267,7 Fra 148m Ø av Brosmeskjera HIB til klar S av Vikingneset
							2 W 267,7 - 275,4 Til klar N av Beinsskallen og klar N av Låge Islanding
							3 R 275,4 - 319,9 Til 90m NØ av Lamholmen
							4 G 319,9 - 10,5 Til klar V av Mikkelsboen stang
							5 W 10,5 - 32,9 Til klar SØ av Bøskallen
							6 R 32,9 - 76,2 Til klar S av Utrorboane
							7 G 76,2 - 91,2 Til klar N av Dubleskjæret
							8 W 91,2 - 103,7 Til klar S av Bergskallen
							9 R 103,7 - 110,2 Til klar NØ av Bergskallen og over Indreskallen
							10 G 110,2 - 129,0 Til klar NØ av Hamarskallen
							11 W 129,0 - 136,1 Til klar SV av Håskjerbåen
							12 R 136,1 - 203,8 Til 148m Ø av Brosmeskjera HIB, førstnevnte grense
						Racon Signal: Type:	Morsetean Morsetean G m/uttrekning 1.13 n.mil ITOFAR
207900 120	Fensfjorden Røytingkalven Brosmeosen- Fensfjorden	60 52.3488 004 46.7745	Oc (2) WRG 8s	14,0	Lyktheus på underbygning  5,8	5,9 5,9 7,4	1 G 327,1 - 352,1 Fra inn på land ved Paddevågen til 655m V av Gavlen nord på Krossøyne
							2 W 352,1 - 356,2 Til 210m Ø av Røvelskjæret
							3 R 356,2 - 14,9 Til klar V av Rongeværskallen LB
							4 G 14,9 - 18,8 Til 635m NV for Vetegjograskjæret FL
							5 W 18,8 - 20,8 Til 447m ØSØ av Grimeskjæret og klar Ø av 6.4m grunne Ø av Grimeskjæret
							6 R 20,8 - 27,9 Til over Grimeskjæret
							7 G 27,9 - 33,3 Til 264m NV av Grimeskjæret
							8 W 33,3 - 39,3 Til 601m NV av Grimeskjæret og klar SØ av Mefjordboen
							9 R 39,3 - 54,9 Til godt klar NV av 7 m grunne på Kråkeflua
							10 G 54,9 - 170,7 Til 225m Ø av Kråkene lanterne
							11 R 170,7 - 176,6 Til inn på land ved varden på nordsida av Røytingkalven.
208002 120	Fensfjorden Brosmeskjera V av Røytingkalven	60 52.3498 004 46.3264	Q R	10,2	HIB på søyle  10,4	3,4	1 R 0,0 - 360,0 Rundtlysende

Fyrnr. Kartnr.	Område Navn Beliggenhet	Posisjon	Karakter	Lys høyde [m]	Beskrivelse Høyde over grunnen [m]	Lysvidde R G W	Sektor - farge - retning - beskrivelse				
208003 120	Brosmeosen Røytingkalven N Røytingkalven NV pynt	60 52.6502 004 46.7370	Q G	10,8	HIB på stang 7,8	 3,5  	1	G	0,0	- 360,0	Rundtlysende
208100 120	Fensfjorden Hillesøystabben	60 51.8967 004 49.3679	FI W 3s	8,0	Lanterne på stativ 10,5	  3,8 	1	W	0,0	- 360,0	Rundtlysende.
208128 120	Røytingosen Måøyna S Sør av Måøyna	60 52.4993 004 48.9896	FI R 3s	6,0	Lanterne på stang 9,5	 3,2  	1	R	0,0	- 360,0	Rundtlysende
208132 120	Byrknes Måøyna Ø Øst av Måøyna	60 52.7780 004 49.4710	Iso R 2s	6,0	HIB på stang 10,8	 2,5  	1	R	0,0	- 360,0	Rundtlysende
208133 120	Byrknes Kyrkjeholmane V for Kyrkjeholmane	60 53.0486 004 49.7118	Iso G 4s	6,0	HIB på stang 11,0	 2,5  	1	G	0,0	- 360,0	Rundtlysende
208134 120	Byrknes Hageskjeret Ø Øst av Hageskjeret	60 53.1618 004 49.4670	Iso R 4s	5,0	HIB på stang 13,2	 2,5  	1	R	0,0	- 360,0	Rundtlysende
208136 120	Byrknes Blåskjegget Blåskjegget	60 53.5259 004 49.5367	Iso R 2s	6,0	HIB på stang 10,2	 2,5  	1	R	0,0	- 360,0	Rundtlysende
208138 120	Byrknes Krabbeneset Nedgardsvika	60 53.7602 004 49.2820	Iso R 4s	5,0	HIB på stang 13,0	 2,5  	1	R	0,0	- 360,0	Rundtlysende
208139 120	Byrknes Nedgardsvika V for Nedgardsvika	60 53.9444 004 49.5456	Iso G 4s	6,0	HIB på stang 11,0	 2,5  	1	G	0,0	- 360,0	Rundtlysende
208300 120	Fensfjorden Ærholmen Vest for Byrknesøy	60 52.4976 004 51.7931	Iso WRG 2s	5,2	Lyktehus 3,1	 3,8  4,6 	1	R	321,7	- 331,8	Fra inn på Ærholmsundet til klar Ø av Åra og klar V av Fleneset på Byrknesøyna
							2	G	331,8	- 148,5	Til klar Ø av Skårholmen
							3	W	148,5	- 152,1	Til klar V av skjæret ved Hestholmen. 5 m grunne i hvit sektor
							4	R	152,1	- 158,1	Til inn på Hestholmen
208500 120	Sognesjøen Nesvågen, S molo	60 53.5776 004 50.0991	Q G	5,8	Lanterne på stang 3,7	 0,9  	1	G	0,0	- 360,0	Rundtlysende.
208600 120	Sognesjøen Nesvågen, N molo	60 53.5981 004 50.0431	Q R	6,0	Lanterne på stang 3,8	 0,8  	1	R	0,0	- 360,0	Rundtlysende.
208900 24	Sognesjøen Negardsvik molo På molohodet	60 54.0912 004 49.6565	Q G	6,2	Lanterne på stang 3,8	 1,9  	1	G	0,0	- 360,0	Rundtlysende.

Fyrnr. Kartnr.	Område Navn Beliggenhet	Posisjon	Karakter	Lys høyde [m]	Beskrivelse Høyde over grunnen [m]	Lysvidde R G W	Sektor - farge - retning - beskrivelse
209000 120	Sognesjøen Bardvågen Byrknesøy V-side	60 53.8498 004 49.8152	Oc (2) WRG 8s	7,4	Lyktehus	5,1	1 R 0,2 - 7,0 Fra inn på neset S for lykta, til midt i leden mellom Hillesøystabben og Røytinga
					3,0	5,1	2 G 7,0 - 96,6 Til klar N av stangen ved Stabben
						6	3 W 96,6 - 97,5 Til klar S av Osabåen stang
							4 R 97,5 - 161,8 Til klar V av Brattholmen og Tjørholmen, og øst av 5 m grunne VSV av Tjørholmen. Kan oppleves mørk like før overgang til grønn
							5 G 161,8 - 182,7 Til inn på landet nord for lykta
209100 24	Sognesjøen Fiskholmen v. Byrknesøy	60 54.2593 004 46.3407	VQ (9) W 10s	12,2	Lanterne på varde		1 W 0,0 - 360,0 Rundtlysende.
					9,2	5,6	
209200 24	Sognesjøen Kråkene Kråkene	60 56.4376 004 45.1436	VQ (3) W 5s	16,1	Lanterne på stativ		1 W 0,0 - 360,0 Rundtlysende
					13,3	5,6	
209500 24	Sognesjøen Sogneoksen Holmens V pynt	60 56.8474 004 45.7499	Oc (3) WRG 10s	23,0	Lyktehus på underbygning	7,3	1 W 357,9 - 2,3 Fra 339m V av Litle Fiskeholmen varde og klar Ø av Saløyflu til klar Ø av Indre Revskallen 8.5m grunne
					5,5	7,3	2 R 2,3 - 34,0 Til klar NV av Flåskjeret grunne og klar NV av Holmengrå fyr
						8,9	3 G 34,0 - 54,5 Til klar N av 16,4m grunne ved Breidfluskallen
							4 W 54,5 - 59,8 Til klar S av 7,5m grunne ved indre Kråkeflua
							5 R 59,8 - 64,8 Til over grunnene ved Indre Kråkeflua
							6 G 64,8 - 70,2 Til klar N av 10m grunne ved indre Kråkeflua, 13,1m grunne ved Ytre Kråkeflua er i hvit sektor
							7 W 70,2 - 72,6 Til klar S av grunner ved Håskjærbåen
							8 R 72,6 - 95,7 Til klar S av midtre Småsvale
							9 G 95,7 - 109,9 Til klar N av Indrefluene N av Småsvale
							10 W 109,9 - 125,1 Til klar SV av Litloksen
							11 R 125,1 - 137,5 Til 111m SV av Teistholmen lanterne
							12 G 137,5 - 176,9 Til klar Ø av Nåraskiten stang
							13 W 176,9 - 181,5 Til klar V av Oddeskjeret
							14 R 181,5 - 185,9 Til innover Storholmen
							15 G 185,9 - 191,1 Til klar Ø av Tausholmens sørøstpynt
							16 W 191,1 - 196,3 Til klar V av nordligste Mågøyane og klar V av Kvernbåen
							17 R 196,3 - 212,4 Til klar SØ av Kvernebåen
							18 G 212,4 - 271,4 Til 120m S av Terneneset
							19 W 271,4 - 280,5 Til 189m N av Grimsholmen
							20 R 280,5 - 320,0 Til innover Grønøyana
							21 G 320,0 - 357,9 Til førstnevne grense.
209700 24	Sognesjøen Rossøyana varde Rossøyana NV	60 59.2410 004 47.9292	FI G 3s	12,5	Lanterne på varde		1 G 0,0 - 360,0 Rundtlysende
					6,5	2,3	
209900 120	Sognesjøen Låge Islendingen Låge Islendingen	60 50.3354 004 54.0150	Iso G 4s	8,5	Lanterne på stang		1 G 0,0 - 360,0 Rundtlysende.
					9,7	6,8	
209962 120	Fensfjorden Grunneskallen Grunneskallen	60 50.4566 005 01.8775	Iso R 4s	10,0	HIB på stativ	4,5	1 R 0,0 - 360,0 Rundtlysende
					163,0		

Fyrnr. Kartnr.	Område Navn Beliggenhet	Posisjon	Karakter	Lys høyde [m]	Beskrivelse Høyde over grunnen [m]	Lysvidde R G W	Sektor - farge - retning - beskrivelse				
210000 120	Fensfjorden Hagelskjeret På Hagelskjeret	60 48.5218 004 56.5721	Oc WRG 6s	5,8	Lyktehus	5.3	1	G	334,3	- 358,9	Fra klar SV av Torvneset til midt i leden mellom Trollholmen og stang NØ av denne
					3,0	5.3	2	R	358,9	- 23,7	Til midt i sundet NV av varden
						6.2	3	G	23,7	- 155,4	Til klar NØ av stang S av Oksebåsboane
							4	W	155,4	- 200,2	Til 170m NV av Kittelsvikneset
							5	R	200,2	- 222,4	Til inn på Vardetangholmane - lyser over Drogeflua.
210600 120	Fonnesflaket Drogeflu Drogeflu	60 48.9090 004 57.3132	FI W 3s	5,0	Lanterne på stang		1	W	0,0	- 360,0	Rundtlysende
					0,0	2.5					
210800 120	Fensfjorden Vågskjærtaren Vågskjærtaren	60 48.7982 004 58.2690	Q W	4,3	Lanterne på stang		1	W	0,0	- 360,0	Rundtlysende
					8,0	2.4					
210903 120	Fensfjorden Fonneset molo Fonnes molo	60 48.6645 004 58.2920	Fast G lvs	6,7	Lanterne på stang			G	0,0	- 360,0	
					4,5	2.5					
211004 120	Fensfjorden Nordre Fonnesvågen På Måseklubben	60 48.6809 004 58.4256	Fast R lys	7,6	Lanterne på stang	2.5	1	R	0,0	- 360,0	Lanterne rundtlysende rød
					6,3						
211205 120	Fensfjorden Mulen	60 49.0393 004 59.6248	Iso G 2s	8,4	HIB på stang	1.4	1	G	0,0	- 360,0	Lanterne rundtlysende grønn
					7,0						
211206 120	Fensfjorden Håvarden	60 49.1370 004 59.7823	Iso R 2s	8,5	HIB på stang	1.3	1	R	0,0	- 360,0	Lanterne rundtlysende rød
					7,0						
211307 120	Fensfjorden Båtholmen	60 49.0032 005 00.1167	Fast G lvs	6,7	HIB på stang	1.8	1	G	0,0	- 360,0	Lanterne rundtlysende grønn
					6,5						
211308 120	Fensfjorden Veren	60 49.1187 005 00.1997	Fast R lys	7,3	HIB på stang	1.9	1	R	0,0	- 360,0	Lanterne rundtlysende rød
					5,2						
211309 120	Fensfjorden Ternholmen	60 49.0369 005 00.7853	Oc G 6s	8,9	HIB på stang	1.6		G	0,0	- 360,0	
					3,5						
211310 120	Fensfjorden Kvalskallen	60 49.2419 005 00.6252	FI (2) W 5s	5,7	HIB på stang		1	W	0,0	- 360,0	Lanterne rundtlysende hvit
					8,3	1.8					
211312 120	Fensfjorden Jektskallen	60 49.2912 005 00.5415	Fast R lvs	5,7	HIB på stang	1.8	1	R	0,0	- 360,0	Lanterne rundtlysende rød
					8,5						
211314 120	Fensfjorden Kvalen, SØ	60 49.3471 005 00.5538	Iso R 4s	6,5	HIB på stang	2.2		R	0,0	- 360,0	
					7,5						

Fyrnr. Kartnr.	Område Navn Beliggenhet	Posisjon	Karakter	Lys høyde [m]	Beskrivelse Høyde over grunnen [m]	Lysvidde R G W	Sektor - farge - retning - beskrivelse				
211400 120	Fensfjorden Hillesøyflua Hillesøyflua	60 51.2663 004 51.1956	FI R 3s	9,0	Lanterne på stativ 13,0	5,1	1	R	0,0	- 360,0	Rundtlysende
211500 120	Fensfjorden Vikingneset Sør på Byrknesøy	60 51.2633 004 55.9721	Oc (2) WRG 8s	14,0	Lyktheus 3,0	7,2 7,2 8,7	1	G	152,2	- 204,3	Fra inn på land vest av Klavholmen til 130 m Ø av Nappstangen Lanterne
							2	W	204,3	- 206,0	Til 160 m NV av Reieskjer Lanterne
							3	R	206,0	- 216,1	Til 186m SØ av Reieskjer Lanterne
							4	G	216,1	- 268,0	Til rett på Båtevågneset
							5	R	268,0	- 289,9	Til 162 m S av land v/Kittelneset
							6	G	289,9	- 297,7	Til 435 m SV av Ytre Raunholmen varde
							7	W	297,7	- 303,9	Til 279 m NØ av Kai nr. 2 ved Mongstadanlegget
							8	R	303,9	- 317,3	Til innover land ved Håvarden
							9	G	317,3	- 324,3	Til 260 m SV av lite skjær ved Vestertaren
							10	W	324,3	- 5,0	Til 171m Ø av Søre Oksebåsbåne stang
							11	R	5,0	- 72,8	Til klar N av 5 m grunne på Røvelskjerflua
							12	G	72,8	- 78,4	Til klar N av Rongværskallen
							13	W	78,4	- 82,1	Til 710 m S av Grimeskjæret lykt og S av Mefjordbåen
							14	R	82,1	- 98,8	Til inn på land på V av Storevika
2115P 120	Vikingneset radar På mast	60 51.2873 004 55.9337		0,0	0,0						
211610 120	Fensfjorden Sandetangen Brandangersundet	60 50.9417 005 02.3665	Iso R 6s	12,0	HIB på stang 5,5	0,5	1	R	0,0	- 360,0	Rundtlysende
211612 120	Fensfjorden Skipavik	60 51.0957 005 02.1753	Fast R lvs	11,5	HIB på stang 5,5	0,5	1	R	0,0	- 360,0	Rundtlysende
211700 120	Fensfjorden Sløvågen, V	60 51.1982 005 03.8147	Iso R 2s	3,8	HIB på stang 8,8	2,3	1	R	0,0	- 360,0	Rundtlysende.
211701 120	Fensfjorden Sløvågen, Ø Brandangersundet	60 51.2921 005 03.9654	Fast G lvs	4,6	HIB på stang 7,6	2,15	1	G	0,0	- 360,0	Rundtlysende.
211702 120	Fensfjorden Hellreneset	60 51.2935 005 03.8483	Fast R lys	10,5	HIB på stang 5,5	0,5	1	R	0,0	- 360,0	Rundtlysende

Fyrnr. Kartnr.	Område Navn Beliggenhet	Posisjon	Karakter	Lys høyde [m]	Beskrivelse Høyde over grunnen [m]	Lysvidde R G W	Sektor - farge - retning - beskrivelse
212000 120	Fensfjorden Halsvikklubben Innløpet til Halsvik	60 49.9186 005 05.7820	Oc (3) WRG 10s	24,6	Lyktehus 3,0	<div style="display: flex; flex-direction: column; align-items: center;"> <div style="width: 15px; height: 10px; background-color: #f08080; margin-bottom: 2px;"></div> <div style="width: 15px; height: 10px; background-color: #90ee90; margin-bottom: 2px;"></div> <div style="width: 15px; height: 10px; background-color: #ffff00;"></div> </div>	1 G 304,8 - 317,2 Fra inn klar SV av Skardholmen til klar SV av Yttre Raunholmen varde
							2 W 317,2 - 321,3 Til klar NØ av 5m grunne på Bukkholmflua
							3 R 321,3 - 327,6 Til klar SV av 5m grunne på Bukkholmflua
							4 G 327,6 - 9,2 Til klar NV av Terneskjær
							5 W 9,2 - 16,1 Til klar SØ av Hamneflua LA
							6 R 16,1 - 86,9 Til klar N av Austretaren stang
							7 G 86,9 - 95,9 Til klar N av Beinskallen og godt klar N av Låge Isleendingen LA
							8 W 95,9 - 102,6 Til klar S av Grunneskallen og klar S av nærmeste land v/Håbergneset
							9 R 102,6 - 179,2 Til midt i innløpet til Halsvik
							10 G 179,2 - 190,0 Til inn på landet ved Stokkevågen
212102 24	Fensfjorden Bukkholmflua Bukkholmflua	60 48.9439 005 07.1678	Iso R 2s	8,0	Lanterne på stativ 15,0	<div style="display: flex; flex-direction: column; align-items: center;"> <div style="width: 15px; height: 10px; background-color: #f08080; margin-bottom: 2px;"></div> <div style="width: 15px; height: 10px; background-color: #90ee90; margin-bottom: 2px;"></div> <div style="width: 15px; height: 10px; background-color: #ffff00;"></div> </div>	1 R 0,0 - 360,0 Rundtlysende
213000 24	Fensfjorden Terneeskjæret PÅ Terneeskjæret	60 48.0162 005 11.3003	Iso WRG 4s	6,0	Lyktehus på stativ 6,0	<div style="display: flex; flex-direction: column; align-items: center;"> <div style="width: 15px; height: 10px; background-color: #f08080; margin-bottom: 2px;"></div> <div style="width: 15px; height: 10px; background-color: #90ee90; margin-bottom: 2px;"></div> <div style="width: 15px; height: 10px; background-color: #ffff00;"></div> </div>	1 G 295,2 - 325,5 Fra innover Raunøyna til 173 m SV av Raunøyna
							2 W 325,5 - 355,6 Til 166m Ø av Morteskjeret
							3 R 355,6 - 98,1 Til 210m N av ytre Raunholmene
							4 G 98,1 - 107,1 Til 275m NØ av Klubben
							5 W 107,1 - 112,9 Til 135m SV av Bukkholmflua lanterne
							6 R 112,9 - 131,5 Til 103m SV av Lammenestangen
							7 G 131,5 - 225,3 Til 127m SØ av liten holme ved Pittholmane
							8 W 225,3 - 232,5 Til 112m NV av Herøyna
							9 R 232,5 - 246,1 Til innover Herøyna
							10 G 246,1 - 261,5 Til klar S av Herøyna
							11 W 261,5 - 266,4 Til 78m N av Skinnflua stang, OBS! 6,0 m grunne ligger i hvit sektor
							12 R 266,4 - 295,2 Til førstnevnte grense
213200 24	Fensfjorden Garpenesholmen	60 49.9997 005 12.5315	Iso R 2s	13,2	Lanterne på stang 2,5	<div style="display: flex; flex-direction: column; align-items: center;"> <div style="width: 15px; height: 10px; background-color: #f08080; margin-bottom: 2px;"></div> <div style="width: 15px; height: 10px; background-color: #90ee90; margin-bottom: 2px;"></div> <div style="width: 15px; height: 10px; background-color: #ffff00;"></div> </div>	R 0,0 - 360,0
213300 119	Fensfjorden Kvamsøya Fensfjorden	60 46.7506 005 15.2142	Iso WRG 2s	6,2	Lyktehus 3,0	<div style="display: flex; flex-direction: column; align-items: center;"> <div style="width: 15px; height: 10px; background-color: #f08080; margin-bottom: 2px;"></div> <div style="width: 15px; height: 10px; background-color: #90ee90; margin-bottom: 2px;"></div> <div style="width: 15px; height: 10px; background-color: #ffff00;"></div> </div>	1 G 40,6 - 52,7 Fra innover land på Kalven til 120m NV av Ådnøyna
							2 W 52,7 - 58,2 Til 105m S av Gamhusholmen
							3 R 58,2 - 78,1 Til midt mellom Breidflua og Grønningen
							4 G 78,1 - 84,6 Til klar N av Grønningen
							5 W 84,6 - 100,9 Til 133m S av Raunøytangen
							6 R 100,9 - 125,0 Til klar SV av Høggholmen
							7 G 125,0 - 159,9 Til 120m Ø av Herøyna
							8 W 159,9 - 163,1 Til 82m V av Viersholmene
							9 R 163,1 - 179,9 Til innover Lyngneset
							10 G 179,9 - 203,5 Til 122m SØ av Areklettgrunnen stang
							11 W 203,5 - 211,2 Til klar 4 m grunne V av Sandnesflua stang
							12 R 211,2 - 215,1 Til over Sandnesflua grunner
							13 G 215,1 - 218,9 Til 117m Ø av Sandnesflua stang
							14 W 218,9 - 223,5 Til 111m NV av Masfjordnes lanterne
							15 R 223,5 - 272,9 Til innover Kvamsøyna Ø av lykta




































Fyrnr. Kartnr.	Område Navn Beliggenhet	Posisjon	Karakter	Lys høyde [m]	Beskrivelse Høyde over grunnen [m]	Lysvidde R G W	Sektor - farge - retning - beskrivelse
213302 24	Kjeøya	60 50.3563 005 12.3963	Iso R 4s	4,8	Lanterne på stang 2,7	2,2 2,7	R 0,0 - 360,0
213500 119	Fensfjorden Kråka Austfjorden	60 43.3959 005 20.8793	Iso WRG 6s	19,0	Lyktehus 3,0	6,1 6,1 7,6	1 G 95,7 - 122,4 Fra inn over land ved Hodnesletta til 146m NØ av Stonganeset. 2 W 122,4 - 129,0 Til 309m SV av Ytre Raunholmen varde. 3 R 129,0 - 133,2 Til klar SV av 4m grunne og 132m SV av stang ved Kalven 4 G 133,2 - 165,1 Til 170m V av Skarholmskjera. 5 R 165,1 - 202,8 Til innover land ved Kjerringetåna 6 G 202,8 - 217,5 Til 98m SØ av landet ved Kjerringetåna 7 W 217,5 - 224,9 Til 88m NV av holme i Åbakkevika 8 R 224,9 - 260,9 Til klar S av Søre Melshovdneset 9 G 260,9 - 297,5 Til 123m SV av holme S av Eikebotnen 10 W 297,5 - 304,3 Til 117m NØ av Flustaken stang 11 R 304,3 - 314,4 Til klar Ø av Klungerholmflua stang 12 G 314,4 - 325,7 Til 207m SV av skjæret ved Klungerholmane 13 W 325,7 - 333,7 Til 132m NØ av Hosøyna 14 R 333,7 - 339,9 Til innover land ved Hosøyna 15 G 339,9 - 348,0 Til 110m V av Hosøy 16 W 348,0 - 353,0 Til 100m Ø av landet Ø av Myking. 17 R 353,0 - 3,7 Til inn over land.
213600 119	Fensfjorden Sæveråsflua	60 44.3787 005 16.9960	FI W 3s	5,3	Lanterne på stang 8,5	3,1	1 W 0,0 - 360,0 Rundtlysende.
213700 119	Fensfjorden Nordre Storholmsflua	60 44.1739 005 16.8891	Fast G lvs	6,3	Lanterne på stang 0,0	3,8	1 G 0,0 - 360,0 Lanterne rundtlysende grønn
213800 119	Fensfjorden Søndre Storholmsflua	60 44.0043 005 16.7782	Fast G lys	3,8	Lanterne på stang 0,0	3,5	1 G 0,0 - 360,0 Lanterne rundtlysende grønn
213900 119	Fensfjorden Hornelsflua	60 44.0468 005 16.9574	Fast R lvs	5,5	Lanterne på stang 0,0	3,4	1 R 0,0 - 360,0 Lanterne rundtlysende rød
214000 119	Masfjorden Stavenes På Staveneset	60 48.9038 005 19.8229	Oc (2) WRG 8s	7,5	Lyktehus 3,0	3,8 3,8 5	1 G 24,9 - 49,9 Fra inn mot vika sør for lykta til 79m NV av Masfjordnes lanterne, klar SØ av Sandnesfly stang og klar SØ av Duesundøy 2 R 49,9 - 137,7 Til klar av SV -spissen på Mollandsøyna 3 G 137,7 - 195,1 Til 95m Ø av Selvågpynten 4 W 195,1 - 197,4 Til 155m V av Skjeggedalsslandet 5 R 197,4 - 221,0 Til inn mot Ådnekvamme
214100 119	Masfjorden Solheimsøy Øyas SØ pynt	60 53.1588 005 28.8742	Oc WRG 6s	5,0	Lyktehus 3,0	4,9 4,9 6,3	1 G 218,3 - 326,6 Fra innover Orrhogen og Haugsværfjorden til 102m SV av Krossneset 2 W 326,6 - 333,0 Til 102m Ø av Inste Rotneset 3 R 333,0 - 18,3 Til innover Saltneset 4 G 18,3 - 70,3 Til 100m N av land ved Stokkegjelen 5 W 70,3 - 72,1 Til 118m S av land v/Hellenovfjellet 6 R 72,1 - 77,2 Til inn på landet øst for Oldrestuven

Fyrnr. Kartnr.	Område Navn Beliggenhet	Posisjon	Karakter	Lys høyde [m]	Beskrivelse Høyde over grunnen [m]	Lysvidde R G W	Sektor - farge - retning - beskrivelse
214200 24	Masfjorden Masfjordnes Nord for Sandnesneset	60 48.1252 005 18.0626	Q G	5,5	Lanterne på stang 5,5	2,3	G 0,0 - 360,0
214600 120	Mjåsundet Reieskjer	60 52.2378 004 57.1450	FI W 3s	7,7	Lanterne på stang 0,0	3,3	1 W 0,0 - 360,0 Rundtlysende.
214601 120	Gulen Leirøyholmen Mjømnaundet	60 52.4829 004 56.1016	Q G	4,5	Lanterne på stang	2,1	1 G 0,0 - 360,0 Rundtlysende
214701 120	Mjåsundet Grytenes Ånnelandssundet	60 52.8196 004 57.9087	Iso G 6s	9,0	HIB på stang 3,5	3,6	1 G 0,0 - 360,0 Rundtlysende
214702 120	Mjåsund Nappstangen	60 53.2375 004 57.6403	Q R	6,0	HIB på stang 5,0	2,7	1 R 0,0 - 360,0 Rundtlysende
214703 120	Mjåsundet Roteviksklubben Ånnelandssundet	60 53.7943 004 57.7688	Q G	7,0	HIB på stang 3,0	2,9	1 G 0,0 - 360,0 Rundtlysende
214704 24	Mjåsundet Gjæsholmneset Ånnelandssundet	60 54.2112 004 57.5031	Iso R 2s	6,0	HIB på stang 5,0	2,8	1 R 0,0 - 360,0 Rundtlysende
214705 24	Mjåsundet Kalveneset	60 54.1323 004 57.6316	Iso G 2s	6,0	HIB på stang 5,5	2,7	1 G 0,0 - 360,0 Rundtlysende
214706 24	Mjåsundet Ånnelandsund Ånnelandssundet	60 54.5623 004 57.4877	Fast R lys	6,0	HIB på stang 5,0	2,9	1 R 0,0 - 360,0 Rundtlysende
214707 24	Mjåsundet Dronningneset Ånnelandssundet	60 54.4735 004 57.5650	Fast G lys	6,0	HIB på stang 5,0	2,9	1 G 0,0 - 360,0 Rundtlysende
214708 24	Mjåsundet Steinevikneset Ånnelandssundet	60 54.8982 004 57.3841	Iso R 2s	6,0	HIB på stang 5,0	2,8	1 R 0,0 - 360,0 Rundtlysende
214709 24	Mjåsundet Randalsflu Ånnelandssundet	60 54.8142 004 57.6837	Iso G 2s	6,0	HIB på stang 6,0	2,7	1 G 0,0 - 360,0 Rundtlysende
214901 24	Mjåsundet Sjursholmen	60 56.0334 004 56.6861	FI R 3s	6,5	Lanterne på stang 0,0	2,2	1 R 0,0 - 360,0 Rundtlysende.
215500 24	Sognesjøen Bolten Mjømnaundet	60 54.1465 004 54.3338	VQ R 0.5s	7,5	Lanterne på stang 4,9	2,2	1 R 0,0 - 360,0 Rundtlysende.

Fyrnr. Kartnr.	Område Navn Beliggenhet	Posisjon	Karakter	Lys høyde [m]	Beskrivelse Høyde over grunnen [m]	Lysvidde R G W	Sektor - farge - retning - beskrivelse				
215504 24	Gulen Byrknes Mjømnnesundet	60 54.4471 004 54.0488	Q R	6,8	HIB på stang 5,8	2.3	1	R	0,0	- 360,0	Rundtlysende
215523 24	Mjømna - Hille Søre Horsholmen	60 55.5600 004 52.2911	Iso G 2s	8,3	HIB på stang	3.7	1	G	0,0	- 360,0	Rundtlysende
215524 24	Mjømna - Hille Horsholmsundet, V	60 55.6702 004 51.9176	Iso R 4s	8,7	HIB på stang	3.71		R	0,0	- 360,0	
215525 24	Mjømna - Hille Horsholmsundet, Ø	60 55.6993 004 52.0222	Iso G 4s	8,6	HIB på stang	3.71		G	0,0	- 360,0	
215527 24	Mjømna - Hille Nordre Horsholmen	60 55.8257 004 51.8392	Iso G 4s	8,5	HIB på stang	3.7		G	0,0	- 360,0	
215528 24	Mjømna - Hille Keipeneset	60 55.9811 004 51.4030	Iso R 2s	8,6	HIB på stang	3.71		R	0,0	- 360,0	
215530 24	Mjømna - Hille Slottet	60 56.1404 004 51.1764	Iso R 2s	9,0	Lanterne på stang	3.71		R	0,0	- 360,0	
215531 24	Mjømna - Hille Skorpa, NV	60 56.7043 004 51.1005	Iso G 4s	8,7	HIB på stang	3.7		G	0,0	- 360,0	
215534 24	Mjømna - Hille Koksøyberget	60 56.2906 004 47.6821	Fast R lys	7,0	Lanterne på stativ	3.7	1	R	0,0	- 360,0	Rundtlysende
215535 24	Mjømna - Hille Storeskjera Nordre Grimesundet	60 55.9761 004 49.6694		6,1	Lanterne på stang	3.95		G	0,0	- 360,0	
215536 24	Mjømna - Hille Nordre Grimesundet	60 56.0320 004 50.4291	Fast R lys	5,0	Lanterne på stang	3.95		R	0,0	- 360,0	
215540 24	Mjømna - Hille Klubben	60 57.0032 004 48.3659	Iso R 4s	8,0	HIB på stang	3.71		R	0,0	- 360,0	
215541 24	Mjømna - Hille Kjerringskjeret	60 56.9455 004 48.4576	Iso W 4s	8,5	Lanterne på stang	4.3		W	0,0	- 360,0	
215542 24	Mjømna - Hille Terneneset	60 56.8897 004 49.1432	Iso R 2s	7,3	Lanterne på stang	4.24		R	0,0	- 360,0	

Fyrnr. Kartnr.	Område Navn Beliggenhet	Posisjon	Karakter	Lys høyde [m]	Beskrivelse Høyde over grunnen [m]	Lysvidde R G W	Sektor - farge - retning - beskrivelse
215544 24	Mjømna - Hille Store Kvernøy	60 57.3443 004 49.6532	Iso R 4s	7,7	Lanterne på stang	4,2	R 0,0 - 360,0
215545 24	Mjømna - Hille Ytre Einebærholmen	60 57.5723 004 49.9748	Iso G 4s	8,8	HIB på stang	3,71	G 0,0 - 360,0
215546 24	Mjømna - Hille Kvernøyflu	60 57.5324 004 49.2322	Iso R 4s	8,5	HIB på stang	3,71	R 0,0 - 360,0
215548 24	Mjømna - Hille Kvernøyvika	60 57.4513 004 48.7197	Iso W 4s	8,0	HIB på stang	4,3	W 0,0 - 360,0
215551 24	Mjømna - Hille Klauvholmen, SV	60 58.3803 004 49.1716	Iso G 2s	10,0	HIB på stang	3,71	G 0,0 - 360,0
215553 24	Mjømna - Hille Stallneset	60 58.6489 004 48.8806	Iso G 4s	8,9	HIB på stang	3,71	G 0,0 - 360,0
215554 24	Mjømna - Hille Stallsundet	60 58.7111 004 48.7646	Iso R 4s	8,7	HIB på stang	3,71	R 0,0 - 360,0
215555 24	Mjømna - Hille Øyrneset	60 58.8800 004 48.6835	Iso G 4s	9,0	HIB på stang	3,71	G 0,0 - 360,0
215558 24	Mjømna - Hille Rossøykalven	60 59.2780 004 48.6543	Iso R 2s	12,5	HIB på stang	3,71	R 0,0 - 360,0
215562 24	Mjømna - Hille Klauvholmen, NØ	60 58.4520 004 49.3428		6,9	Lanterne på stang	4,95	R 0,0 - 360,0
215563 24	Mjømna - Hille Gardvågskjæra	60 58.4844 004 49.4439	Fast G lys	4,0	Lanterne på stang	3,95	G 0,0 - 360,0
215566 24	Mjømna - Hille Lyngholmen	60 58.4768 004 51.0716	Iso R 2s	7,0	Lanterne på stang	4,24	R 0,0 - 360,0
215567 24	Mjømna - Hille Ivarholmane, N	60 58.4347 004 51.7508	Iso G 2s	7,3	Lanterne på stang	4,24	G 0,0 - 360,0
215600 24	Sognesjøen Leiholmene Mjømensundet	60 54.4705 004 54.2228	Q G	6,3	Lanterne på stang 5,6	2,3	1 G 0,0 - 360,0 Rundtlysende.

Fyrnr. Kartnr.	Område Navn Beliggenhet	Posisjon	Karakter	Lys høyde [m]	Beskrivelse Høyde over grunnen [m]	Lysvidde R G W	Sektor - farge - retning - beskrivelse				
215601 24	Mjømensundet Svinøy Svinøy nas S pynt	60 55.3468 004 53.3865	FI W 3s	6,0	Lanterne på stang 0,0	  	1	W	0,0	- 360,0	Rundtlysende.
215605 24	Gulen Hamneholmen Mjømnesundet	60 55.4429 004 53.7010	Iso G 4s	7,2	HIB på stang 5,4	  	1	G	0,0	- 360,0	Rundtlysende
215606 24	Gulen Svinøy Nordpynt N på Svinøy na	60 55.7920 004 53.2893	Fast R lys	6,8	HIB på stang 6,8	  	1	R	0,0	- 360,0	Rundtlysende
215608 24	Gulen Risøy På Risøy na	60 56.1179 004 53.1765	Iso R 2s	6,8	HIB på stang 5,4	  	1	R	0,0	- 360,0	Rundtlysende
215700 24	Mjømensundet Jeltholmen På v siden av Holmen	60 56.1328 004 53.5199	Iso G 2s	7,5	Lanterne på stang 5,1	  	1	G	0,0	- 360,0	Rundtlysende.
215800 24	Mjømnesundet Akkjerholmen Ø på Akkjerholmen	60 57.0258 004 53.1092	FI R 3s	5,9	Lanterne på stang 0,0	  	1	R	0,0	- 360,0	Rundtlysende.
215810 24	Glaværosen Ålenappflua	60 58.0999 004 53.1816	Iso W 4s	8,7	Lanterne på stang	  		W	0,0	- 360,0	
215900 24	Sognesjøen Ellingen Ø på Ellingen	60 58.8781 004 51.9769	Q R	7,3	Lanterne på stang 4,4	  	1	R	0,0	- 360,0	Rundtlysende.
215901 24	Sognesjøen Tegneskjær Ø av Tegneskjeret	60 59.1211 004 52.0181	Q G	6,0	Lanterne på stang 6,4	  	1	G	0,0	- 360,0	Rundtlysende.
215902 24	Glaværosen Hamnesholmen	60 59.5929 004 51.5426	VQ (3) W 5s	6,6	Lanterne på stang 6,9	  	1	W	0,0	- 360,0	Rundtlysende.
216000 24	Rudsosen Vassøy na Nordvest for Sandøy	60 57.0265 004 56.1990	Iso WRG 4s	13,0	Lyktehus på underbygning 5,0	  	1	G	243,0	- 257,0	Fra innover Vassøy na til klar S av Vassøy na
							2	W	257,0	- 260,0	Til 81m N av Litle Bjørøy na
							3	R	260,0	- 292,7	Til 45m klar NØ av Spafoten østligste stang
							4	G	292,7	- 303,1	Til 74m SV av Spafoten lanterne
							5	R	303,1	- 325,2	Til 76m SV av sørlig nes på Fløy en
							6	G	325,2	- 342,6	Til 49m klar V av Randalsflu HIB
							7	W	342,6	- 343,6	Til 80m Ø av Steinevikneset HIB
							8	R	343,6	- 25,4	Til 92m NV av Mjømneholmane
							9	G	25,4	- 57,9	Til 113m N av Jeltholmen lanterne
							10	W	57,9	- 60,3	Til 51m S av Krabbholmen
							11	R	60,3	- 149,6	Til 107m Ø av stang Ø av Tjørnholmen
							12	G	149,6	- 158,9	Til 95m Ø av Kjøttrota østligste skjær
							13	W	158,9	- 162,3	Til 84m V av Flatevikneset
							14	R	162,3	- 170,9	Til innover land på vestsiden av Vassøy na.

Fyrnr. Kartnr.	Område Navn Beliggenhet	Posisjon	Karakter	Lys høyde [m]	Beskrivelse Høyde over grunnen [m]	Lysvidde R G W	Sektor - farge - retning - beskrivelse
216100 24	Mjømnosen Teineskjæra Teineskjera	60 57.1925 004 55.6235	Q R	6,5	Lanterne på stang 0,0	3.2 3.2 3.2	1 R 0,0 - 360,0 Rundtlysende
216200 24	Mjømnosen Krabbeholmen På Krabbeholmen	60 56.8867 004 55.5472	FI R 3s	10,5	Lanterne på stang 0,0	4.2 4.2 4.2	1 R 0,0 - 360,0 Rundtlysende.
216300 24	Rososen Spafoten Skjerjehamn	60 56.7557 004 57.2062	FI W 3s	6,0	Lanterne på stang 6,0	2.8 2.8 2.8	1 W 0,0 - 360,0 Rundtlysende.
216400 24	Bjørøyosen Little Bjørøyna Little Bjørøyna nv side	60 57.0558 004 57.5099	Q G	7,0	Lanterne på stang 4,0	2.3 2.3 2.3	1 G 0,0 - 360,0 Rundtlysende
216500 24	Rososen Syllingsvåg Hisøy v side	60 59.5616 004 55.3373	Oc WRG 6s	12,5	Lyktehus 3,0	5.3 5.3 6.6	1 G 350,6 - 353,3 Fra inn mot Gruveneset til 45m V av Flatevikneset 2 W 353,3 - 355,0 Til 110m Ø av Teineskjæra lanterne 3 R 355,0 - 4,8 Til 126m Ø av Vesøyna 4 G 4,8 - 134,8 Til 190m NØ av Stabben stang 5 W 134,8 - 170,3 Til 126m V av Låven lanterne. 6 R 170,3 - 190,7 Til innover land nord for lykta.
216501 24	Rososen Guleskjer	60 59.6789 004 54.6867	FI R 3s	4,2	Lanterne på stang 0,0	2.4 2.4 2.4	1 R 0,0 - 360,0 Rundtlysende.
216502 24	Rososen Låven	61 00.4284 004 55.1695	FI G 3s	12,6	Lanterne på stativ 13,8	4.4 4.4 4.4	1 G 0,0 - 360,0 Rundtlysende.
216780 24	Rososen Geitneset Ytterst på Geitneset	60 57.3771 004 58.4401	Iso R 2s	8,0	HIB på stang	3.7 3.7 3.7	1 R 0,0 - 360,0 Rundtlysende
216782 24	Rososen Klauvholmen Klauvholmens SØ spiss	60 57.5412 004 59.0815	Iso R 4s	8,0	HIB på stang	2.3 2.3 2.3	1 R 0,0 - 360,0 Rundtlysende
216784 24	Rososen Fureholmen Fureholmen Ø	60 57.7294 004 59.2637	Fast R lys	6,5	Lanterne på stang	3.87 3.87 3.87	1 R 0,0 - 360,0 Rundtlysende
216785 24	Rososen Kjøøyna, NV Kjøøyna NV hjørne	60 57.7842 004 59.5134	Fast G lys	6,5	Lanterne på stang	2.9 2.9 2.9	1 G 0,0 - 360,0 Rundtlysende
216786 24	Rososen Store Grimstadholmen Store Grimstadholmens vestsida	60 57.8781 004 59.3558	Iso R 4s	8,0	HIB på stang	2.3 2.3 2.3	1 R 0,0 - 360,0 Rundtlysende
216787 24	Rososen Storholmen, SV Storholmens vestsida	60 57.8936 004 59.4531	Iso G 4s	8,0	HIB på stang	2 2 2	1 G 0,0 - 360,0 Rundtlysende

Fyrnr. Kartnr.	Område Navn Beliggenhet	Posisjon	Karakter	Lys høyde [m]	Beskrivelse Høyde over grunnen [m]	Lysvidde R G W	Sektor - farge - retning - beskrivelse
216788 24	Rososen Kiparsundet Kiparsundet	60 57.9643 004 59.4052	Iso R 2s	8,0	HIB på stang	3,5	1 R 0,0 - 360,0 Rundtlysende
216789 24	Kiparsundet Storholmen Storholmen N pynt	60 58.0031 004 59.5189	Iso G 2s	8,0	HIB på stang	3,3	1 G 0,0 - 360,0 Rundtlysende
216800 24	Rososen Vassøyosen	60 58.0967 004 55.8850		6,4	Lanterne på stang 0,0	1,8	1 G 0,0 - 360,0 Rundtlysende.
216900 24	Rososen Vardeneset	60 58.3144 004 56.1145	VQ R 0.5s	6,9	Lanterne på stang 0,0	2,2	1 R 0,0 - 360,0 Rundtlysende.
217000 24	Rososen Ramsvik Ramsvikholmane	60 58.3302 004 58.3707	Q R	8,2	Lanterne på stang 0,0	2,7	1 R 0,0 - 360,0 Rundtlysende.
217100 24	Stemnebøosen Segløy	60 58.1980 005 01.0202	Q W	6,2	Lanterne på stang 0,0	3,8	1 W 0,0 - 360,0 Rundtlysende.
217200 24	Fålefotsund Stranda	60 58.5791 005 02.3877	Q G	5,4	Lanterne på stang 0,0	1,9	1 G 0,0 - 360,0 Rundtlysende.
217502 24	Folefotsundet Folefoten SØ på Hisarøyna	60 58.3836 005 02.1896	Iso R 2s	9,5	HIB på stang	3,5	1 R 0,0 - 360,0 Rundtlysende
217506 24	Eivindvik Stavsneset Stavsneset	60 58.7700 005 02.4786	Iso R 4s	9,0	HIB på stang 3,0	3,6	1 R 0,0 - 360,0 Rundtlysende
217708 24	Eivindvik Prestesundet N Prestesundet	60 58.7655 005 03.2812	Iso R 2s	7,0	HIB på stang 6,0	2,5	1 R 0,0 - 360,0 Rundtlysende
217709 24	Eivindvik Store Haukøyna V Store Haukøyna	60 58.6959 005 02.7762	Iso G 2s	7,0	HIB på stang 6,0	2,5	1 G 0,0 - 360,0 Rundtlysende
217712 24	Fålefotsund Eivindviksundet	60 58.7902 005 03.9198	Fast R lvs	7,2	HIB på stang 5,5	1,4	1 R 0,0 - 360,0 Lanterne rundtlysende rød
217718 24	Nyhammaren Nyhammarneset N Nyhammarneset	61 00.5825 005 00.6343	Iso R 4s	7,0	HIB på stang 6,4	2,5	1 R 0,0 - 360,0 Rundtlysende
217719 24	Gulesteinsundet Lyngholmen V Lyngholmen	61 00.9762 004 59.5138	Iso G 2s	8,0	HIB på stang 7,0	2,5	1 G 0,0 - 360,0 Rundtlysende

Fyrnr. Kartnr.	Område Navn Beliggenhet	Posisjon	Karakter	Lys høyde [m]	Beskrivelse Høyde over grunnen [m]	Lysvidde R G W	Sektor - farge - retning - beskrivelse
217720 24	Gulesteinsundet Storhaugen N Storhaugen nordre pynt	61 00.8763 004 59.6034	Iso R 2s	8,0	HIB på stang 7,0	2,5 1,6 0,0	1 R 0,0 - 360,0 Rundtlysende
217811 24	Fålefotsund Kvitskjær Eivindvik	60 58.7562 005 03.9896	Fast G lvs	8,0	HIB på stang 0,0	1,6 0,0	1 G 0,0 - 360,0 Lanterne rundtlysende grønn
217900 24	Fålefotsund Klubben	60 59.6995 005 01.2127	Q R	6,9	Lanterne på stang 0,0	2 0,0	1 R 0,0 - 360,0 Rundtlysende.
217911 24	Gulen Soleibotn Folefotsundet	60 59.0965 005 02.1791	Fast G lvs	6,9	HIB på stang 7,3	2,9 0,0	1 G 0,0 - 360,0 Rundtlysende
217917 24	Sognesjøen Vardeneset På Vardeneset	61 03.4956 005 02.5058	FI G 3s	8,5	HIB på stang 8,7	3,5 0,0	1 G 0,0 - 360,0 Rundtlysende
218000 24	Fålefotsund Mjånes	61 00.0364 005 01.6430	Q G	6,9	Lanterne på stang 4,5	2,4 0,0	1 G 0,0 - 360,0 Rundtlysende.
218100 24	Dingenesosen Dingeneset Sørsida av Sognesjøen	61 02.0648 005 01.2859	Iso WRG 2s	12,2	Lyktehus 3,0	4,7 4,7 5,4	1 G 341,6 - 357,1 Fra inn over søre Dingeneset til 128m V av Mjåneset lanterne 2 W 357,1 - 2,4 Til 97m Ø av Storeholmen 3 R 2,4 - 12,0 Til innover Nyhammarneset 4 G 12,0 - 76,9 Til klar 144m N av Smålihella N-ligste skjær 5 W 76,9 - 83,0 Til 350m S av Storlihella og klar av 2,7 m grunne 6 R 83,0 - 119,9 Til 453m NØ av Storlihella og klar av 3,9m ved Taren 7 G 119,9 - 152,5 Til 187m klar Ø av Stabben stang og klar Ø av 8 m grunne N av Stabben 8 W 152,5 - 196,6 Til 222m ØNØ av Fallebøflua stang 9 R 196,6 - 203,8 Til innover land ved Riseskorane.
219000 24	Sognesjøen Grønholmen Grønholmen	61 02.2543 004 52.5055	FI R 5s	13,6	Lanterne på stang 4,1	3,8 0,0	1 R 0,0 - 360,0 Rundtlysende.
219200 24	Sognefjorden Kråkeneset Sognesjøen	61 03.3620 004 56.1759	Oc (2) WRG 8s	12,7	Lyktehus 3,0	5,7 5,7 6,5	1 G 212,5 - 222,4 Fra inn på Sula ved Sletteneet til klar SØ av nærmeste land ved Skoraneset. 2 W 222,4 - 229,2 Til klar klar NV av Båen stang. 3 R 229,2 - 232,1 Til innover Torsholmane. 4 G 232,1 - 234,8 Til klar klar S av Ytre Torsholmane. 5 W 234,8 - 272,2 Til klar klar N av Stabben stang. 6 R 272,2 - 293,7 Til klar NØ av Storlihella. 7 G 293,7 - 10,6 Til klar V av Låven lanterne. 8 W 10,6 - 52,3 Til klar klar S av Indre Humlevågneset. 9 R 52,3 - 69,0 Til innover land ytterst på Kråkeneset vest for lykta.













Fyrnr. Kartnr.	Område Navn Beliggenhet	Posisjon	Karakter	Lys høyde [m]	Beskrivelse Høyde over grunnen [m]	Lysvidde R G W	Sektor - farge - retning - beskrivelse
219400 121	Sognefjorden Rutletangen Fjærøyna NØ pynt	61 05.4184 005 10.2688	Iso WRG 4s	10,0	Lyktehus 6,0	6,9 6,9 7,7	1 G 65,1 - 68,0 Fra N om Liskjeret til klar N av Stabben stang. 2 W 68,0 - 102,5 Til 261m S av ytterste YtreTorsholmane. 3 R 102,5 - 124,2 Til innover Hansneset. 4 G 124,2 - 145,3 Til 392m Ø av Kvitøytaren stang Ø av Kvitøyna. 5 W 145,3 - 174,4 Til 325m V av Øyaneset. 6 R 174,4 - 198,0 Til innover land ved Stavsneset. 7 G 198,0 - 254,3 Til 231m S av Galten HIB. 8 W 254,3 - 290,8 Til klar N av Bålen og klar NØ av Vardeneset. 9 R 290,8 - 298,6 Til inn på Bålen.
219431 121	Sognefjorden Saltposen N av Rutledalsvika	61 04.9665 005 11.6874	Iso G 4s	7,4	HIB på stang 12,0	3,7	1 G 0,0 - 360,0 Rundtlysende
219432 121	Sognefjorden Kråka Rutledalsvika NØ	61 04.7688 005 12.0806	Iso R 4s	8,0	HIB på stang 9,2	3,7	1 R 0,0 - 360,0 Rundtlysende
219433 121	Sognefjorden Langøyflu N av Rutledalsvika	61 04.7811 005 11.3369	Fast G lys	7,6	HIB på stang 12,0	3,5	1 G 0,0 - 360,0 Rundtlysende
219434 121	Sognefjorden Salbuskjeret Rutledalsvika	61 04.5338 005 11.3929	Fast R lvs	7,6	HIB på stang 10,1	2,5	1 R 0,0 - 360,0 Rundtlysende
219600 121	Sognesjøen Svartneset Svartneset	61 08.0910 005 11.8763	FI G 3s	7,2	Lanterne på stang 3,8	2,4	1 G 0,0 - 360,0 Rundtlysende
219800 121	Sognefjorden Listraumen, Ø Listraumen	61 08.7155 005 11.8194	Q G	4,4	Lanterne på stang 4,3	2,5	1 G 0,0 - 360,0 Rundtlysende.
220000 121	Sognefjorden Listraumen, V Listrømmen, Vestsiden	61 08.6643 005 11.7564	Q R	4,6	Lanterne på stang 4,8	2,5	1 R 0,0 - 360,0 Rundtlysende.
220042 24	Sognefjorden Galten SV av Rysjedalsvågen	61 06.2198 005 15.2057	Iso R 2s	7,8	HIB på stang 8,8	3,67	R 0,0 - 360,0
220044 24	Sognefjorden Lamholmen Ø for Lamholmen	61 06.6280 005 16.2699	Fast R lys	6,8	HIB på stang 8,3	3,53	R 0,0 - 360,0
220045 24	Sognefjorden Kjekeneset S av Rysjedal	61 06.5457 005 17.2124	Iso W 2s	8,4	HIB på stang 10,9	3,6	1 W 0,0 - 360,0 Rundtlysende
2200AP 121	Bøfjorden Askevik, 1 (privat)	61 07.5024 005 19.6859	Fast G lys	0,0	0,0		

Fyrnr. Kartnr.	Område Navn Beliggenhet	Posisjon	Karakter	Lys høyde [m]	Beskrivelse Høyde over grunnen [m]	Lysvidde R G W	Sektor - farge - retning - beskrivelse
2200BP 121	Bøfjorden Askevik, 2 (privat)	61 07.4930 005 19.7067	Fast G lvs	0,0	0,0		G 0,0 - 360,0  Overrett med: 2200CP Retning: 245,4 Beskrivelse:
2200CP 121	Bøfjorden Askevik, 3 (privat)	61 07.4865 005 19.6805	Fast R lvs	0,0	0,0		R 0,0 - 360,0  Overrett med: 2200BP Retning: 245,4 Beskrivelse:
220100 121	Sognefjorden Bøfjord På Bråstadneset	61 07.3865 005 20.3728	Oc (2) WRG 8s	4,5	Lyktehus 6,0	 2,5 2,5 3	1 G 12,0 - 16,9 Fra innover Garsetneset til klar V av Garsetneset 2 W 16,9 - 56,9 Til 236 m SØ av Kjekeneset HIB 3 R 56,9 - 188,5 Til klar Ø av Epleholmbåen lanterne 4 G 188,5 - 213,8 Til innover Garsetneset nord for lykta.
220300 121	Sognefjorden Epleholmbåen Bøfjorden	61 07.8224 005 20.4801	Q R	2,6	Lanterne på stang 8,0	 1,4	1 R 0,0 - 360,0 Rundtlysende.
220501 121	Sognefjorden Øykjeneset Bøfjorden	61 08.1455 005 20.5783	Q G	6,7	Lanterne på stang 0,0	 1,5	1 G 0,0 - 360,0 Lanterne rundtlysende grønn
220700 121	Sognefjorden Bekksneset Bækneset	61 04.1763 005 23.9804	FI R 3s	12,5	Lanterne på stang 8,0	 4,7	1 R 0,0 - 360,0 Rundtlysende.
220800 121	Sognefjorden Ortneset Innløpet til Risnefjorden	61 01.9305 005 27.9692	Oc (2) WRG 8s	7,5	Lyktehus 6,0	 7,5 7,5 9,1	1 R 78,4 - 93,3 Fra inn på land Midt-Takle til 201 m N av Ystst-Takleholmen. 2 G 93,3 - 113,0 Til klar NØ av Rutletangen. 3 W 113,0 - 120,8 Til SV av Nesholmen. 4 R 120,8 - 134,9 Til SV av Bekksneset. 5 G 134,9 - 193,5 Til klar SØ av Svalhammaren. 6 W 193,5 - 201,4 Til 120m V av Hammaneset. 7 R 201,4 - 229,2 Til inn mot Apestoda. 8 G 229,2 - 343,8 Til 178m V av Rosseneset.
220801 121	Sognefjorden Breidmyrneset Oppedal på Breidmyrneset	61 03.3578 005 29.7017	Iso G 2s	6,0	HIB på stang 4,3	 2,7	1 G 0,0 - 360,0 Rundtlysende
220812 121	Sognefjorden Svalhammaren Svalhammaren i Lavik	61 05.9703 005 29.8900	Iso R 4s	6,0	HIB på stang 9,5	 2,8	1 R 0,0 - 360,0 Rundtlysende
220813 121	Sognefjorden Kvamsneset Lavik	61 06.0901 005 30.8931	Iso G 2s	7,5	HIB på stang 3,3	 2,7	1 G 0,0 - 360,0 Rundtlysende

Fyrnr. Kartnr.	Område Navn Beliggenhet	Posisjon	Karakter	Lys høyde [m]	Beskrivelse Høyde over grunnen [m]	Lysvidde R G W	Sektor - farge - retning - beskrivelse				
220816 121	Sognefjorden Steinmoloen Steinmoloen i Lavik	61 06.2281 005 30.2213	Fast R lvs	6,0	HIB på stang  9,8	2,3  	1	R	0,0	- 360,0	Rundtlysende
221200 121	Sognefjorden Massneset Massneset	61 06.2455 005 39.4985	FI G 3s	11,0	Lanterne på stang	3,9  	1	G	0,0	- 360,0	Rundtlysende.
221400 121	Sognefjorden Afsneset Afsneset	61 09.6273 005 48.1358	Iso WRG 2s	18,6	Lyktehus  3,0	7 7 7,9	1	R	188,4	- 189,9	Fra innover land nord for lykta til 83 m V av landet ved Hovden
							2	G	189,9	- 277,5	Til klar SV av Skinnbrokneset
							3	W	277,5	- 282,5	Til godt klar N av landet Heggeneset
							4	R	282,5	- 316,1	Til innover Vambåkvika
							5	G	316,1	- 335,5	Til klar V av landet ved Eidesberget
							6	W	335,5	- 343,8	Til 147 m Ø av Krossneset
							7	R	343,8	- 48,8	Til innover land ved Massneset
							8	G	48,8	- 55,9	Til klar NV av Massneset
							9	W	55,9	- 62,2	Til 122 m SØ av Hovdeneset
							10	R	62,2	- 80,0	Til innover mot Storholmen vest for lykta
221600 121	Sognefjorden Høyanger Høyangsfjorden	61 10.3853 006 01.0910	Iso WRG 4s	7,2	Lyktehus på underbygning  6,3	3,9 3,9 5,1	1	G	34,7	- 40,4	Fra kloss i Fureneset til godt klar NV av Fureneset.
							2	W	40,4	- 69,1	Til 155m SØ av Austreimneset.
							3	R	69,1	- 130,2	Til innover land ved Bergsvika.
							4	G	130,2	- 219,6	Til klar SØ av landet ved Pylseteigen.
							5	W	219,6	- 226,6	Til godt klar SØ av landet ved Pylseteigen.
							6	R	226,6	- 232,0	Til innover land ved Engelsbøen NØ for lykta (skjermet av hus)
221701 121	Sognefjorden Ortnevikneset Ortnevika	61 06.9357 006 08.0542	Fast G lvs	4,5	Lanterne på stang  4,0	1,9  	1	G	0,0	- 360,0	Rundtlysende
221710 121	Sognefjorden Ortna Ortnevika	61 06.9202 006 08.3285	Q W		Lanterne på stang	4,2  	1	W	0,0	- 360,0	Rundtlysende
221800 122	Sognefjorden Arnafjord Eitreneet	61 04.2032 006 26.0585	Iso WRG 2s	9,7	Lyktehus på underbygning  6,2	6,3 6,3 7,8	1	G	15,3	- 20,4	Fra innover Naustvollen til 82m V av Naustvollen.
							2	W	20,4	- 23,0	Til 87m Ø av Kalhaganeset.
							3	R	23,0	- 94,0	Til 72m N av Husstavenes.
							4	G	94,0	- 113,4	Til klar N av Bjørkviki.
							5	W	113,4	- 127,5	Til klar SV av Osneset.
							6	R	127,5	- 205,1	Til 125m Ø av Daneneset.
							7	G	205,1	- 218,5	Til klar SØ av Målhaugen.
							8	W	218,5	- 221,7	Til klar NV av Vangsnes LA.
							9	R	221,7	- 223,9	Til innover Nyskredgjelet N av lykta.

Fyrnr. Kartnr.	Område Navn Beliggenhet	Posisjon	Karakter	Lys høyde [m]	Beskrivelse Høyde over grunnen [m]	Lysvidde R G W	Sektor - farge - retning - beskrivelse
222000 121	Sognefjorden Sæleneset Sæleneset	61 06.5931 006 22.6846	Iso WRG 6s	11,5	Lyktehus på underbygning 9,0	6.1 6.1 7.6	1 G 263,8 - 267,2 Fra innover Fureneset til 116 m S av neset øst for Fureneset
							2 W 267,2 - 273,4 Til klar N av Lyktvorholmen
							3 R 273,4 - 291,7 Til inn mot Svollsviki
							4 G 291,7 - 329,1 Til klar SV av Arnafjord fyrlykt
							5 W 329,1 - 336,9 Til klar Ø av Husstavnes
							6 R 336,9 - 6,1 Til innover land ved Sopa
							7 G 6,1 - 29,0 Til klar NV av Tåa
							8 W 29,0 - 30,0 Til klar Ø av Elvaneset
							9 R 30,0 - 84,9 Til klar N av Indrebø
							10 G 84,9 - 96,4 Til klar N av Heggneset
							11 W 96,4 - 102,3 Til klar S av Skinnbrokneset
							12 R 102,3 - 104,7 Til innover land vest av lykten.
222100 122	Sognefjorden Veganeset Fjærlandsfjorden	61 12.7343 006 34.0755	Iso WRG 4s	9,0	Lyktehus på underbygning 5,0	5.9 5.9 7.3	1 G 181,8 - 184,3 Fra innover land nord for lykta til klar Ø av Kalven
							2 W 184,3 - 197,3 Til 139m V av landet ved Frykjelen
							3 R 197,3 - 216,3 Til innover land ved Tenningane
							4 G 216,3 - 293,9 Til klar SV av Verkaneset
							5 W 293,9 - 304,2 Til klar NØ av Håanes
							6 R 304,2 - 323,2 Til 143m V av Vangneset lanterne
							7 G 323,2 - 357,1 Til klar Ø av neset ved Ytste Galden
							8 W 357,1 - 7,4 Til klar Ø av Målsnes
							9 R 7,4 - 44,7 Til innover landet vest for lykta.
222300 122	Sognefjorden Vangsnes Vangsnes	61 10.4281 006 37.8639	FI G 3s	5,7	Lanterne på stang	3	1 G 0,0 - 360,0 Rundtlysende
222500 122	Sognefjorden Nokkanes Hermannsverk	61 10.6810 006 51.1800	Iso WRG 6s	9,3	Lyktehus på underbygning 6,0	3.1 3.1 4.1	1 G 304,9 - 327,3 Fra inn mot land ved Klovstein til klar SV av Hønsaneset
							2 W 327,3 - 345,2 Til 183m Ø av Straumsneset
							3 R 345,2 - 60,9 Til 153m NV av Rinde
							4 G 60,9 - 89,8 Til klar N av Vangsnes
							5 W 89,8 - 91,6 Til 156m S av Galtane
							6 R 91,6 - 151,9 Til innover landet ved Leikanger/Hermannsverk
222601 122	Norafjorden Grunnane Grunnane	61 09.2536 006 57.6219	Q G	6,5	HIB på stativ 15,5	2.2	1 G 0,0 - 360,0 Rundtlysende
222700 122	Sognefjorden Nornes Sogndalsfjorden	61 09.4506 006 59.7592	Oc WRG 6s	5,5	Lyktehus på underbygning 6,0	4.8 4.8 6.2	1 G 204,6 - 209,8 Fra innover Ylvisåker til 113m Ø av Ylvisåker
							2 W 209,8 - 214,9 Til 125m V av Vinesholmene
							3 R 214,9 - 320,6 Til innover land ved Klubben
							4 G 320,6 - 82,0 Til klar N av 5,3m Grunnane utenfor Fimreite
							5 W 82,0 - 90,3 Til 183m S av Saltskjerflu stang
							6 R 90,3 - 99,4 Til innover land ved Slinde.
222901 122	Sognefjorden Vines Vines	61 11.4576 007 02.9819	Q G	7,5	Lanterne på stang	4.5	1 G 0,0 - 360,0 Lanterne rundtlysende grønn
223002 122	Sognefjorden Leirnes Leirnes	61 13.3110 007 06.2804	Q R	5,7	Lanterne på stang	2.4	1 R 0,0 - 360,0 Lanterne rundtlysende rød

Fyrnr. Kartnr.	Område Navn Beliggenhet	Posisjon	Karakter	Lys høyde [m]	Beskrivelse Høyde over grunnen [m]	Lysvidde R G W	Sektor - farge - retning - beskrivelse
223500 122	Sognefjorden Meisaneset Meisaneset	61 08.4497 006 55.5873	FI W 3s	7,6	Lanterne på stang	 4,4	1 W 0,0 - 360,0 Rundtlysende.
223700 124	Sognefjorden Gagersnes Gagersneset	61 06.3542 006 59.5232	Iso WRG 2s	9,5	Lyktehus 3,0	 5,9 5,9 7,4	1 G 247,1 - 247,9 Fra innover land ved Klovsteinen til klar S av Klovsteinen 2 W 247,9 - 250,0 Til klar N av Revsnestangen 3 R 250,0 - 258,3 Til 128m N av Lemmaneset 4 G 258,3 - 343,1 Til klar V av Breisnes 5 W 343,1 - 345,7 Til 168m Ø av Simlenes 6 R 345,7 - 11,0 Til innover land ved Staven 7 G 11,0 - 50,4 Til 127m NV av Saltkjelneset 8 W 50,4 - 101,8 Til 213m S av Hønsaneset 9 R 101,8 - 104,5 Til innmot land ved Hønsaneset
223900 124	Sognefjorden Nærøynes Nærøyfjord	60 59.9456 007 02.2029	Iso WRG 4s	9,9	Lyktehus 3,0	 5,7 5,7 7,1	1 G 165,9 - 171,8 Fra innover Aksnes til klar Ø av Aksnes 2 W 171,8 - 175,2 Til klar V av indre Solsneset 3 R 175,2 - 187,2 Til innover land ved Breisnes 4 G 187,2 - 317,6 Til 84m V av Nobbi 5 W 317,6 - 325,0 Til 104m NØ av Beitlasanden/Trosnes 6 R 325,0 - 350,9 Til vest av Beitelen 7 G 350,9 - 10,8 Til innover land ved Mjåbergsgrovi 8 W 10,8 - 22,0 Til 150m Ø av Krossneset 9 R 22,0 - 25,1 Til kloss i Krossneset.
223904 124	Nærøyfjorden Skalmenes Ytterst på Skalmenes	60 56.9338 006 56.7594	Fast R lvs	6,5	HIB på stang 3,5	 2,6	1 R 0,0 - 360,0 Rundtlysende
223905 124	Nærøyfjorden Salthelleneset Ytterst på Salthelleneset	60 56.8451 006 56.0749	Fast G lvs	6,2	HIB på stang 5,0	 2,8	1 G 0,0 - 360,0 Rundtlysende
223909 124	Nærøyfjorden Breiskredneset Ytterst på Breiskredneset	60 56.0578 006 52.8869	FI G 3s	6,2	HIB på stang 5,8	 2,3	1 G 0,0 - 360,0 Rundtlysende
223910 124	Sognefjorden Nordre Stolsgrunnen Gudvangen	60 55.9784 006 52.9925	FI R 3s	6,5	Lanterne på stativ 14,1	 2,2	1 R 0,0 - 360,0 Rundtlysende
223912 124	Sognefjorden Holmagrunnen Gudvangen	60 55.2868 006 52.4163	Iso R 2s	6,5	HIB på stativ 12,6	 2,4	1 R 0,0 - 360,0 Rundtlysende
223913 124	Sognefjorden Bakkagrunnen Gudvangen	60 55.0061 006 52.3673	Q G	6,5	HIB på stativ 15,5	 2,5	1 G 0,0 - 360,0 Rundtlysende
223914 124	Nærøyfjorden Bakkasundet Ø Øst i Bakkasundet	60 54.9590 006 52.5090	Q R	6,5	HIB på søyle 15,7	 2,4	1 R 0,0 - 360,0 Rundtlysende

Fyrnr. Kartnr.	Område Navn Beliggenhet	Posisjon	Karakter	Lys høyde [m]	Beskrivelse Høyde over grunnen [m]	Lysvidde R G W	Sektor - farge - retning - beskrivelse
223915 124	Nærøyfjorden Borgagrunnen Borgagrunnen	60 54.8199 006 52.2983	Iso G 2s	6,5	HIB på søyle 14,7	2,6	1 G 0,0 - 360,0 Rundtlysende
224000 124	Sognefjorden Flenes Aurlandsfjord	60 56.2938 007 09.2780	FI G 3s	9,5	Lanterne på stang	3,9	1 G 0,0 - 360,0 Rundtlysende.
224200 124	Sognefjorden Fretheim Aurlandsfjord	60 51.8544 007 07.7243	Oc WRG 6s	6,5	Lyktehus på søyle 6,0	5,5 5,5 6,4	1 G 53,7 - 196,9 Fra inn på Bjørkhamarneset til klar av Hammarsnes og klar SØ av Fretheimgrunnen stang 2 W 196,9 - 202,8 Til godt klar NV av Klovnastein og klar NV av Åtnesgrunnen stang 3 R 202,8 - 240,0 Til inn på landet S av Kråkavikneset (Dorganeset)
224201 124	Flåm Fortøyningsbøye 1 Aurlandsfjorden	60 51.9423 007 07.3012	Q (3) W 10s		Lysbøye		
224202 124	Flåm Fortøyningsbøye 2 Aurlandsfjorden	60 52.3361 007 07.8844	Q (3) W 10s		Lysbøye		
224400 122	Sognefjorden Fodnes Fodnes	61 08.8018 007 22.4414	Iso WRG 4s	7,0	Lyktehus på underbygning 6,0	5,2 5,2 6,5	1 G 323,8 - 325,5 Fra innover Tronenes til 165m SV av Troneneset. 2 W 325,5 - 342,9 Til 223m Ø av Klovsteinen. 3 R 342,9 - 350,0 Til innover land ved Klovsteinen. 4 G 350,0 - 91,8 Til klar N av Revsnestangen. 5 W 91,8 - 108,9 Til klar S av Heggebakkneset. 6 R 108,9 - 123,3 Til klar SV av pier på Mannheller ferjekai. 7 G 123,3 - 198,5 Til 160m Ø av Ombandsnese. 8 W 198,5 - 230,7 Til klar NV av Bermålsneset. 9 R 230,7 - 232,1 Til kloss i Bermålsneset.
224600 122	Lærdalsøyri Trona Tronenes	61 06.7151 007 25.6782	FI R 3s	7,0	Lanterne på stang	3,6	1 R 0,0 - 360,0 Rundtlysende.
224799 122	Årdalsfjorden Storevampen Storevampen	61 11.5741 007 31.2992	FI G 3s	6,5	Lanterne på stang 5,0	2,4	1 G 0,0 - 360,0 Rundtlysende
224802 122	Sognefjorden Revsnestangen Årdalsfjord	61 12.8640 007 37.6201	FI R 3s	10,6	Lanterne på stang 10,0	3,6	1 G 237,9 - 238,7 Fra innover Resnestangen til 120 m N av Kollnosineset 1 R 0,0 - 360,0 Rundtlysende 2 R 238,7 - 68,4 Til 140 m N av Bakkeneset 4 G 69,7 - 70,6 Til innover Resnestangen vest for lykta
225000 122	Lustrafjorden Kvarvnes Kvarvnes	61 12.3870 007 23.6323	FI G 3s	4,4	Lanterne på stang 4,0	4,4	1 G 0,0 - 360,0 Rundtlysende

Fyrnr. Kartnr.	Område Navn Beliggenhet	Posisjon	Karakter	Lys høyde [m]	Beskrivelse Høyde over grunnen [m]	Lysvidde R G W	Sektor - farge - retning - beskrivelse
225200 122	Sognefjorden Skophamarneset Lustrafjorden	61 15.9132 007 19.8274	Iso WRG 6s	9,0	Lyktehus 3,0	5.5 5.5 6.9	1 G 149,4 - 151,4 Fra innover Skophammerneset til klar V av Ornes.
							2 W 151,4 - 162,4 Til 153m V av Ornes.
							3 R 162,4 - 326,0 Til innover land ved Trondskogen.
							4 G 326,0 - 333,8 Til klar V av Kvarven.
							5 W 333,8 - 338,5 Til klar Ø av Ombandsnes.
							6 R 338,5 - 345,0 Til innover land ved Skagilet S av lykta.
225400 122	Sognefjorden Nes Lustrafjorden	61 22.7274 007 21.8382	Oc (2) WRG 8s	Lyktehus på underbygning 6,0	5.7 5.7 7.1	1 G 217,7 - 231,1 Fra innover Høyheimsvik til 180m SØ av Fagerneset.	
						2 W 231,1 - 242,3 Til 214m NV av Nattropneset. NB! Nesgrunnane 4,5 m i hvit sektor.	
						3 R 242,3 - 336,9 Til klar Ø av Storegrunnen båke 3,4m grunne.	
						4 G 336,9 - 1,7 Til klar V av Storegrunnen båke 3,4 m grunne.	
						5 W 1,7 - 10,3 Til 158m Ø av neset ved Bruknappen.	
						6 R 10,3 - 45,9 Til innover land ved Eikum.	
						7 G 45,9 - 98,9 Til 146m N av stang ved Marifjøra.	
						8 W 98,9 - 107,4 Til klar S av neset V av Pylseviki V av lykta og 515 m S av Råomsberget.	
						9 R 107,4 - 111,2 Til innover land V av Pylseviki.	
225450 122	Lustrafjorden Storegrunnen Storegrunnen	61 22.4958 007 21.9238	Q W	8,5	Lanterne på søyle 13,6	3.4	1 W 0,0 - 360,0 Rundtlysende
225600 122	Sognefjorden Havhella Skjolden - Lustrafjorden	61 27.4733 007 31.4267	Oc WRG 6s	7,0	Lyktehus 3,0	6.2 6.2 7.6	1 G 220,6 - 225,1 Fra innover Strondaneset til 116m SØ av Strondaneset
							2 W 225,1 - 231,3 Til 110m NV av Eidsneset.
							3 R 231,3 - 23,7 Til klar V av Kjøtnes N av Tobukti.
							4 G 23,7 - 34,6 Til klar NV av Nattropneset
							5 W 34,6 - 38,6 Til 258m SØ av Fagernes.
							6 R 38,6 - 52,9 Til innover Foraneset.
226000 24	Solund Syltholmen Vest om Ytre Sula	61 02.2957 004 38.4033	Iso WRG 4s	14,2	Lyktehus 3,1	4.1 4.1 4.7	1 G 345,6 - 3,4 Fra inn på Strandanes til klar V av Strandabåen og 560m V av Legøyna lykt
							2 W 3,4 - 11,7 Til 167m Ø av Krokøyna
							3 R 11,7 - 114,3 Til 460m N av Store Flokeskjeret og klar N av 3m grunne
							4 G 114,3 - 133,4 Til klar NØ av 14 m grunnen ved Revskallen
							5 W 133,4 - 147,3 Til klar SV av Nappen
							6 R 147,3 - 211,1 Til klar N av Åkreholmen
							7 G 211,1 - 229,7 Til inn på neset N av Indre Fjærevika
226200 24	Solund Nordholmen Nordholmane	61 04.4164 004 30.7079	FI W 3s	22,0	Lanterne på søyle 10,5	4.4	1 W 0,0 - 360,0 Rundtlysende.
226400 24	Solund Utvær	61 02.2378 004 30.5925	FI W 30s	45,0	Fyrbygning med tårn 31,0	16.1	1 W 293,3 - 266,5 Lyser fra 293 gr til 266 gr

Fyrnr. Kartnr.	Område Navn Beliggenhet	Posisjon	Karakter	Lys høyde [m]	Beskrivelse Høyde over grunnen [m]	Lysvidde R G W	Sektor - farge - retning - beskrivelse
226600 24	Solund Guridnakken Sørvest for Ytre Sula	61 00.2587 004 35.5434	Iso WRG 2s	6,5	Lyktehus på stativ 7,9	4.6 4.6 5.9	1 G 82,0 - 100,7 Fra mellom Ringebåskjeret og Ringebåflua og S av Fiskholmen til 192m N av Fiskholmskjeret 2 W 100,7 - 102,5 Til klar S av stang på Vardeskjertaren 3 R 102,5 - 154,3 Til mellom Vadskjeret og Krosskjæra lanterner 4 G 154,3 - 296,1 Til 99m SV av Leiaholmen lanterne 5 W 296,1 - 301,5 Til 74m NØ av stang NV av Måseskjeret varde. 6 R 301,5 - 316,5 Til innover Husøyna.
226607 24	Solund Leiaholmen	61 00.0045 004 36.8651	Iso G 2s	7,0	Lanterne på stang	2	G 0,0 - 360,0
226609 24	Solund Søre Indrevær	61 00.1293 004 36.5033	Iso G 4s	7,8	Lanterne på stang	4.3	1 G 0,0 - 360,0 Rundtlysende
226611 24	Solund Jaktholmen	61 00.3346 004 36.4982	Fast G lvs	3,0		1.6	G 0,0 - 360,0
226613 24	Solund Indreværosen SV for Tangerøyna	61 00.2211 004 35.9020	Fast G lys	7,0	Lanterne på stang	4.5	1 G 0,0 - 360,0 Rundtlysende
226615 24	Solund Sandholmen N Snag nord på Sandholmen	61 00.0810 004 35.7281	Iso G 4s	7,0	HIB på stang 9,0	2.8	1 G 0,0 - 360,0 Rundtlysende
226617 24	Solund Aslakskeret	60 59.8503 004 35.5543	Fast G lys	4,0		1.6	G 0,0 - 360,0
226618 24	Solund Klavholmflu	61 00.0854 004 35.6012	Iso R 4s	7,0	Lanterne på stang	4.3	R 0,0 - 360,0
226623 24	Solund Krosskjæra, S	61 00.6162 004 35.2183	Iso G 4s	4,0		2	G 0,0 - 360,0
226624 24	Solund Vadskjeret	61 00.7129 004 35.0527	Iso R 4s	7,0	Lanterne på stang	4.33	R 0,0 - 360,0
226625 24	Solund Ingebrigtfæet	61 00.8510 004 34.8104	Fast G lys	4,0		1.6	G 0,0 - 360,0
226626 24	Solund Piggskjerosen	61 00.8580 004 34.5544	Fast R lvs	5,0	Lanterne på stang	1.6	R 0,0 - 360,0
226627 24	Solund Nordre Damflitaren	61 01.0025 004 34.2840	Iso G 2s	5,0		1.9	G 0,0 - 360,0



Fyrnr. Kartnr.	Område Navn Beliggenhet	Posisjon	Karakter	Lys høyde [m]	Beskrivelse Høyde over grunnen [m]	Lysvidde R G W	Sektor - farge - retning - beskrivelse			
226628 24	Solund Dansaren	61 00.9988 004 34.1599	Iso R 2s	5,0		1,9	R	0,0	- 360,0	
226629 24	Solund Beglehovudet	61 01.5670 004 32.5466	Iso G 4s	8,0		2	G	0,0	- 360,0	
226630 24	Solund Frostholmen	61 01.8648 004 31.6706	Fast R lys	6,0		1,6	R	0,0	- 360,0	
226631 24	Solund Langskjeret, S S av Langeskjeret	61 01.9682 004 31.6908	Fast G lys	5,5	Lanterne på stang 7,2	1,8	1 G	0,0	- 360,0	Rundtlysende
226632 24	Solund Kuøyana, N	61 02.0044 004 30.8509	Fast R lys	3,0		1,6	R	0,0	- 360,0	
226633 24	Solund Vardsenden	61 01.9991 004 30.9130	Fast G lys	3,0		1,6	G	0,0	- 360,0	
226634 24	Solund Utvær, S	61 02.0910 004 30.7629	Fast R lys	3,0	Lanterne på stang	1,6	1 R	0,0	- 360,0	Rundtlysende
226651 24	Solund Kvannskjerosen Kvannskjerosen	61 02.4597 004 32.4178	Iso G 2s	12,0	Lanterne på stativ 16,0	3,4	1 G	0,0	- 360,0	Rundtlysende
226800 24	Solund Legøyana Straumsfjorden, Ytre Sula	61 00.8213 004 38.8658	Iso WRG 6s	13,7	Lyktehus 3,0	6,1 6,1 7	1 R 2 G 3 R 4 G 5 R 6 G 7 W 8 R	350,3 360,0 20,1 29,5 43,6 47,0 148,0 154,4	- 360,0 - 20,1 - 29,5 - 43,6 - 47,0 - 148,0 - 154,4 - 163,4	Fra inn på holmene V av Husøyana til klar Ø av Jonsflua Til klar NV av Streta, men Seiskallen 13 m og 16 m grunner ligger i sektoren Til klar SØ av Store Krokøyana Til midt i løpet NV av Måseskjeret varde Til klar SØ av Leiaholmen Til klar NØ av Revskallen og 14 meter grunne N av Revskallen Til klar V av 19 m grunne på Hjønnøyflua Til klar V av Strandabåen
227002 24	Solund Kolgrov, nedre	61 00.7559 004 39.8574	Fast R lys	7,0	Lanterne på stativ 4,2	8,1	1 R	115,0	- 120,0	Linje N av Legøyklubben
227102 24	Solund Kolgrov, øvre	61 00.6990 004 40.0775	Fast R lys	14,5	Lanterne på stativ 4,2	8,1	1 R	115,8	- 120,0	Linje N av Legøyklubben
227400 24	Solund Kistholmflu Kistholmflu	61 00.7057 004 39.4928	FI G 3s	4,2	Lanterne på stang 8,0	2,4	1 G	0,0	- 360,0	Rundtlysende.

Fyrnr. Kartnr.	Område Navn Beliggenhet	Posisjon	Karakter	Lys høyde [m]	Beskrivelse Høyde over grunnen [m]	Lysvidde R G W	Sektor - farge - retning - beskrivelse
227600 24	Solund Søre Nosa Ytre Solund	60 59.9771 004 39.4448	FI WRG 5s	20,5	Lyktehus på underbygning 8,5	5.3 5.3 6.2	1 R 181,6 - 183,9 Fra inn på hl. V av Husøyyna, til klar V av Husøyostaren lanterne, over 8,3m grunne NV av Husøyostaren 2 G 183,9 - 326,7 Til klar NØ av Storoksens Ø-pynt 3 R 326,7 - 5,8 Til klar Ø av Jonsflua og klar V av stang på Kjerringa 4 G 5,8 - 37,0 Til klar NV av 12 m grunnen på Indre Seiskallen 5 W 37,0 - 47,4 Til klar SØ av Engelskjerbåen 6 R 47,4 - 87,3 Til klar S av Leiaholmen
227661 24	Solund Teistholmen Snag SV Teistholmen	60 59.1896 004 41.5004	Iso G 4s	7,1	Lanterne på stang 10,2	4	1 G 0,0 - 360,0 Rundtlysende
227663 24	Solund Ingebergholmen	60 59.3630 004 41.3933	Fast G lys	5,0		1.6	G 0,0 - 360,0
227664 24	Solund Litle Osletta	60 59.4556 004 41.2246	Fast R lvs	5,0		1.6	R 0,0 - 360,0
227665 24	Solund Rongsnesklubben, S	60 59.5443 004 41.2151	Fast G lys	5,0		1.6	G 0,0 - 360,0
227666 24	Solund Vestre Rongsnessundet Rongsneset V	60 59.6035 004 41.0645	Fast R lvs	8,0	HIB på stang 8,3	3.6	1 R 0,0 - 360,0 Rundtlysende
227667 24	Solund Østre Rongsnessundet Rongsneset V	60 59.7024 004 41.0640	Fast G lys	8,0	HIB på stang 7,8	3.6	1 G 0,0 - 360,0 Rundtlysende
227668 24	Solund Flatholmen Mevikneset S	60 59.6964 004 40.9227	Fast R lvs	7,2	HIB på stang	3.6	1 R 0,0 - 360,0 Rundtlysende
227669 24	Solund Mekvikneset Mevikneset S	60 59.6942 004 40.7819	Fast G lys	7,3	HIB på stang	3.6	1 G 0,0 - 360,0 Rundtlysende
227671 24	Solund Mekvikosen	60 59.7466 004 40.5898	Fast G lvs	5,0	Lanterne på stang	1.6	1 G 0,0 - 360,0
227673 24	Solund Ramsholmen Mevikneset V	60 59.8447 004 40.2746	Fast G lys	8,3	HIB på stang	3.6	1 G 0,0 - 360,0 Rundtlysende
227674 24	Solund Ramsholmflu, V	60 59.9382 004 40.1693	Fast R lvs	5,0	Lanterne på stang	1.6	1 R 0,0 - 360,0
227675 24	Solund Ramsholmflu, Ø	60 59.9272 004 40.2127	Fast G lys	5,0	Lanterne på stang	1.6	1 G 0,0 - 360,0

Fyrnr. Kartnr.	Område Navn Beliggenhet	Posisjon	Karakter	Lys høyde [m]	Beskrivelse Høyde over grunnen [m]	Lysvidde R G W	Sektor - farge - retning - beskrivelse				
227676 24	Solund Langenessundet, S Husøyna Ø	61 00.0393 004 40.1300	Fast R lvs	6,9	HIB på stang	3,6	1	R	0,0	- 360,0	Rundtlysende
227677 24	Solund Langenes Husøyna Ø	61 00.1170 004 40.0578	Fast G lvs	7,0	HIB på stang	3,6	1	G	0,0	- 360,0	Rundtlysende
227678 24	Solund Langenessundet Husøyna Ø	61 00.1973 004 40.0186	Fast R lvs	7,2	HIB på stang	3,6	1	R	0,0	- 360,0	Rundtlysende
227680 24	Solund Langenessundet, N Husøyna Ø	61 00.2765 004 39.9844	Fast R lvs	6,3	HIB på stang	3,6	1	R	0,0	- 360,0	Rundtlysende
227681 24	Solund Non-holmen	61 00.3268 004 39.9581	Fast G lvs	5,6	HIB på stang	3,6	1	G	0,0	- 360,0	Rundtlysende
227682 24	Solund Husøyna, N	61 00.3245 004 39.9193	Fast R lvs	5,6	HIB på stang	3,6	1	R	0,0	- 360,0	Rundtlysende
227683 24	Solund Saltskorsundet	61 00.3512 004 39.8594	Fast G lvs	5,4	HIB på stang	3,6	1	G	0,0	- 360,0	Rundtlysende
227684 24	Solund Bertelvika	61 00.3477 004 39.7734	Fast R lvs	5,3	HIB på stang	3,6	1	R	0,0	- 360,0	Rundtlysende
227685 24	Solund Saltskoren, SV Kolgrov	61 00.3797 004 39.7730	Fast G lvs	5,8	HIB på stang	3,6	1	G	0,0	- 360,0	Rundtlysende
227686 24	Solund Klubbholmen	61 00.3723 004 39.7138	Fast R lvs	5,5	HIB på stang	3,6	1	R	0,0	- 360,0	Rundtlysende
227687 24	Solund Grisholmsundet, Ø Kolgrov	61 00.4193 004 39.8038	Fast G lvs	5,9	HIB på stang	3,6	1	G	0,0	- 360,0	Rundtlysende
227688 24	Solund Grisholmsundet, V Kolgrov	61 00.4387 004 39.7856	Fast R lvs	5,8	HIB på stang 5,5	3,6	1	R	0,0	- 360,0	Rundtlysende
227800 24	Solund Husøyostaren Ytre Solund	61 00.2239 004 39.5153	Q G	4,5	Lanterne på stang 8,5	2,3	1	G	0,0	- 360,0	Rundtlysende.

Fyrnr. Kartnr.	Område Navn Beliggenhet	Posisjon	Karakter	Lys høyde [m]	Beskrivelse Høyde over grunnen [m]	Lysvidde R G W	Sektor - farge - retning - beskrivelse
228000 24	Solund Liteholmen Sørvest for Ytre Sula	61 00.4482 004 37.0417	Iso WRG 2s	9,3	Lyktheus på søyle 7,4	4,9 4,9 5,6	1 G 160,7 - 170,5 Fra innover Lyngøyyna til klar Ø av stang v/Sumarsøybåen og Hågøyflua 5,3m
							2 W 170,5 - 186,1 Til klar V av 19,8m grunnen på Hjørnøyflua
							3 R 186,1 - 319,5 Til klar 360m SV av Litloksen og klar SV av Oksefluene
							4 G 319,5 - 327,5 Til godt klar SV av Litloksen
							5 W 327,5 - 340,8 Til klar Ø av 5 m grunne på Færøyflua
							6 R 340,8 - 353,2 Til klar V av 5 m grunnen på Færøyflua og 170m Ø av Svarteskjeret
							7 G 353,2 - 4,7 Til inn mot Måseskjerte.
228200 24	Solund Øyasundet På skjæret ved Storøyyna V-side	61 05.5128 004 41.0056	FI WRG 5s	14,0	Lyktheus på stativ 9,0	6,4 6,4 7,4	1 R 330,3 - 47,9 Fra kloss i Mariholmen til klar mellom 8,5 m grunne V av Steinsøyyna og NV-pynten av Steinsøyyna
							2 G 47,9 - 80,7 Til klar N av Nordholmane
							3 W 80,7 - 91,7 Til klar S av Svartbaken
							4 R 91,7 - 96,0 Til klar S av Brandfluene og Sygnebåen
							5 G 96,0 - 160,9 Til midt over Søre Mågnøya og nettopp fri V av Brattholmen.
228201 24	Solund Kvalen På Kvalen	61 05.4193 004 40.9453	Iso G 2s	12,0	Lanterne på stativ 10,0	3,9	1 G 0,0 - 360,0 Rundtlysende
228202 24	Solund Øyasundet Sørpynt Storøy	61 05.4148 004 41.2269	Fast R lvs	9,0	HIB på stang 8,3	3,4	1 R 0,0 - 360,0 Rundtlysende
228204 24	Solund Ølkonetaren NØ i Øyasundet	61 05.4623 004 41.4669	Iso R 2s	5,3	HIB på stang 7,5	3,2	1 R 0,0 - 360,0 Rundtlysende
228206 24	Solund Storøysundet V Vestside Storøysundet	61 05.8191 004 42.0844	Fast R lvs	4,7	HIB på stang 8,1	2,9	1 R 0,0 - 360,0 LA/IB
228207 24	Solund Storøysundet Ø Sperreneset	61 05.8100 004 42.1526	Fast G lvs	4,1	HIB på stang 7,3	2,9	1 G 0,0 - 360,0 Rundtlysende
228500 24	Solund Kverknappen Sognesjøen- sør på Ytre Sula	60 58.9764 004 42.4199	Iso WRG 6s	32,0	Lyktheus 6,0	7,7 7,7 9,3	1 G 232,0 - 238,4 Fra inn på land på Kverknappen til klar SØ av Nesøyyna.
							2 W 238,4 - 254,1 Til klar N av skjer NØ av Rudsodden.
							3 R 254,1 - 318,3 Til 296m NØ av Sognoksen og klar SV av Kvernåen.
							4 G 318,3 - 325,4 Til 153m SV av land på Sogneoksen.
							5 W 325,4 - 327,2 Til klar NØ av Kråkene lanterne og klar NØ av Kråkeskallane.
							6 R 327,2 - 337,7 Til 286m V av Kråkene.
							7 G 337,7 - 3,6 Til klar V av Kvannskjær varde.
							8 W 3,6 - 18,8 Til klar Ø av Bergskallen LB og klar NV av Holmengrå fyr.
							9 R 18,8 - 30,0 Til klar NV av grunner NV av Bergskallen lysbøye.
							10 G 30,0 - 35,1 Til 831m SØ av Flatesvala og klar SØ om Jonsflua 4.4m.
							11 R 35,1 - 50,7 Til midt mellom grunner på Jonsflua og Midtflua.
							12 G 50,7 - 67,6 Til 691m NNV av nordligste skjær N av Småsvallene.
							13 W 67,6 - 74,9 Til klar S av Engelskjæret.
							14 R 74,9 - 146,5 Til inn over land ved Rongsneset.

Fyrnr. Kartnr.	Område Navn Beliggenhet	Posisjon	Karakter	Lys høyde [m]	Beskrivelse Høyde over grunnen [m]	Lysvidde R G W	Sektor - farge - retning - beskrivelse
228632 24	Solund Nåra Kobbholmen	61 01.4138 004 44.5948	Iso R 2s	8,2	HIB på stang	3,7	1 R 0,0 - 360,0 Rundtlysende
228800 24	Solund Ytre Steinsundet På Brattholmen	61 02.1918 004 44.5098	Oc WRG 6s	12,0	Lyktehus 3,0	5,3 5,3 6,6	4 G 311,3 - 328,9 Til 205m V av Oddeskjeret 5 W 328,9 - 344,7 Til 209m Ø av Nåraskiten stang 6 R 344,7 - 2,6 Til inn på Guridneset.
228805 24	Solund Fengskjeret Vestsiden av Fengskjeret	61 02.3661 004 44.4802	Oc (2) G 8s		HIB på stang	4,1	1 G 0,0 - 360,0 Rundtlysende
228906 24	Solund Kjeholmen	61 02.4866 004 44.1429	Fast R lys	7,7	HIB på stang 3,0	4,4	1 R 0,0 - 360,0 Lanterne rundtlysende rød
229235 24	Solund Flæene Oddesundet	61 01.2439 004 46.6726	Iso G 4s	8,2	HIB på stang	3,8	1 G 0,0 - 360,0 Rundtlysende
229236 24	Solund Søre Vågskjær	61 01.2648 004 46.8818	Iso R 4s	8,2	HIB på stang	3,8	1 R 0,0 - 360,0 Rundtlysende
229238 0	Solund Odden Tungodden	61 01.5696 004 46.8533	Fast lys yellow	6,5	IB på stang 5,0		
229239 24	Solund Rotholmen Oddelandet	61 01.5982 004 46.8985	Iso G 2s	8,2	HIB på stang	3,7	1 G 0,0 - 360,0 Rundtlysende
229500 24	Solund Indre Steinsundet Sundets Ø side	61 03.5541 004 49.3039	Oc (2) WRG 8s	31,0	Lyktehus 3,0	4,3 4,3 5	1 G 331,7 - 337,7 Fra inn på land mot Ølkona til klar V av Ølkona og klar 86m Ø for Fleskeryggen HIB 2 W 337,7 - 340,1 Til klar 40m Ø av Fleskeryggen 3 R 340,1 - 349,5 Til innover Steinsundøyana 4 G 349,5 - 359,1 Til klar 100m Ø av Byksholmane østligste punkt 5 W 359,1 - 0,8 Til klar 50m Ø av Byksholmane østligste punkt 6 R 0,8 - 34,7 Till inn nord om Råvika.
229512 24	Solund Steinsundøyana østre Fleskeryggen	61 02.9874 004 49.6820	Iso R 4s	9,0	HIB på stang	3,8	1 R 0,0 - 360,0 Rundtlysende
229600 24	Solund, Indre Steinsund Vindnova	61 03.6480 004 49.1823	Iso G 4s	5,0	Lanterne på stang 3,0	2,7	1 G 0,0 - 360,0 Rundtlysende.
229617 24	Solund Draphelleflua Draphelleflua	61 03.3298 004 49.0840	Iso W 2s	5,5	Lanterne på stang 10,0	3,2	1 W 0,0 - 360,0 Rundtlysende
229618 24	Solund Fanturdnesflu Indre Steinsund	61 03.5451 004 49.0766	Iso R 2s	3,7	HIB på stang 7,0	2,8	1 R 0,0 - 360,0 Rundtlysende































Fyrnr. Kartnr.	Område Navn Beliggenhet	Posisjon	Karakter	Lys høyde [m]	Beskrivelse Høyde over grunnen [m]	Lysvidde R G W	Sektor - farge - retning - beskrivelse				
229700 24	Solund, Indre Steinsund Søre Samsonholmtå	61 03.7852 004 49.2134	Iso R 4s	5,0	Lanterne på stang 3,5	2,5 3,5	1	R	0,0	- 360,0	Rundtlysende.
229800 24	Solund, Indre Steinsund Steinsundsteinstanga S for Steinsundholmen	61 03.9649 004 49.4526	Fast R lvs	3,2	Lanterne på stang 7,0	3 7,0	1	R	0,0	- 360,0	Rundtlysende.
229900 24	Solund, Indre Steinsund Holmeviknesstanga	61 04.1288 004 49.6850	Iso G 4s	3,8	Lanterne på stang 5,8	3,7 5,8	1	G	0,0	- 360,0	Rundtlysende.
230000 24	Solund, Indre Steinsund Skåterokstanga	61 04.1547 004 49.6466	Iso R 4s	4,5	Lanterne på stang 7,1	4,4 7,1	1	R	0,0	- 360,0	Rundtlysende.
230100 24	Solund, Indre Steinsund Vestre Hardbakholmen	61 04.2803 004 49.7820	Iso G 2s	3,6	Lanterne på stang 7,7	4 7,7	1	G	0,0	- 360,0	Rundtlysende.
230200 24	Solund, Indre Steinsund Østre Tårnskjær	61 04.2881 004 49.7148	Iso R 2s	4,5	Lanterne på stang 3,5	3,9 3,5	1	R	0,0	- 360,0	Rundtlysende.
230240 24	Solund Hardbakkevangen Holme i innløpet av vâgen	61 04.3499 004 49.9984	Fast R lvs	5,0	HIB på stang 5,3	2,9 5,3	1	R	0,0	- 360,0	LA/IB
230241 24	Solund Hâneset Hâneset	61 04.3385 004 50.0005	Fast G lvs	6,0	HIB på stang 2,0	2,9 2,0	1	G	0,0	- 360,0	Rundtlysende
230300 24	Solund Taskholmen Indre Steinsund	61 05.8273 004 49.2171	Iso WRG 6s	3,0	Lyktehus 3,5	3,3 3,3 3,8	1	G	339,7	- 348,2	Fra innover Trollevikkklubben til 78m V av Klubben
							2	W	348,2	- 351,9	Til 70m Ø av Skarveskjeret
							3	R	351,9	- 28,6	Til innover land ved Skomakarhamnen
							4	G	28,6	- 150,3	Til klar Ø av Kobbeskjeret HIB
							5	W	150,3	- 154,0	Til klar V av Gullholmen lanterne
							6	R	154,0	- 158,8	Til innover Hogneskjelfjellet.
230350 24	Solund Kobbeskjeret Skjer NØ Kobbehovudet	61 06.1630 004 48.7590	Fast R lvs	4,8	HIB på stang 6,5	3,4 6,5	1	R	0,0	- 360,0	Rundtlysende
230400 25	Solund Gullholmen	61 06.7614 004 48.3023	Q G	4,9	Lanterne på stang 4,2	2,3 4,2	1	G	0,0	- 360,0	Rundtlysende.
230500 25	Solund, Indre Steinsund Færøy, NØ Færøyna Nord Øst	61 07.3443 004 48.0177	Q R	6,3	Lanterne på stang 4,0	2,3 4,0	1	R	0,0	- 360,0	Rundtlysende
231000 25	Solund, Indre Steinsund Jaktholmskjæret Sør av Jaktholmen	61 07.9237 004 47.8201	FI G 3s	4,0	Lanterne på stang 7,3	2,4 7,3	1	G	0,0	- 360,0	Rundtlysende.































Fyrnr. Kartnr.	Område Navn Beliggenhet	Posisjon	Karakter	Lys høyde [m]	Beskrivelse Høyde over grunnen [m]	Lysvidde R G W	Sektor - farge - retning - beskrivelse
231500 25	Solund Vardeholmen Nord i Indre Steinsund	61 08.9578 004 47.5551	Iso WRG 2s	7,5	Lyktehus 3,5	3.2 3.2 3.7	1 G 349,2 - 354,3 Fra innover Hågøyneset til 47m V av Jaktholmskjeret lanterne 2 W 354,3 - 355,4 Til 42m Ø av Åmeskjeret 3 R 355,4 - 96,2 Til 138m N av Håskjeret 4 G 96,2 - 142,7 Til klar NØ av Lågøyholmane 5 W 142,7 - 175,2 Til klar NV av Tobbeholmane 6 R 175,2 - 200,0 Til innover Tobbeholmane.
232052 24	Solund Olamannsgrunnen På Olamannsgrunnen	61 06.5216 004 48.0386	Iso R 4s	5,4	HIB på stang 6,3	2.8	1 R 0,0 - 360,0 Rundtlysende
232053 24	Solund Færøybøneset Solund	61 06.6097 004 48.1225	Iso G 4s	5,4	HIB på stang 9,6	2.8	1 G 0,0 - 360,0 Rundtlysende
232055 25	Solund Medstraumen SØ Liten holme SØ i straumen	61 06.7357 004 47.7202	Fast G lys	5,7	HIB på stang 7,2	2.9	1 G 0,0 - 360,0 Rundtlysende
232056 25	Solund Medstraumen V V side Medstraumen	61 06.7910 004 47.4091	Fast R lvs	5,1	HIB på stang 3,0	2.9	1 R 0,0 - 360,0 Rundtlysende
232057 25	Solund Medstraumen Ø Østside Medstraumen	61 06.8055 004 47.4289	Fast G lys	5,3	HIB på stang 7,5	2.9	1 G 0,0 - 360,0 Rundtlysende
232058 25	Solund Litlefærøyna Snag n av Litlefærøyna	61 06.8333 004 47.2286	Iso R 2s	5,3	HIB på stang 4,2	3.2	1 R 0,0 - 360,0 Rundtlysende
232500 24	Solund Søre Helgeholmen Nesefjorden. Holmens nø pynt	61 05.0817 004 54.8361	FI R 3s	9,8	Lanterne på stang 4,4	2.4	1 R 0,0 - 360,0 Rundtlysende.
232600 24	Solund Tangeshammeren Rånøyna, nordende	61 05.5746 004 44.5103	Q G	8,6	Lanterne på stang 7,2	3.7	1 G 0,0 - 360,0 Rundtlysende.
232700 24	Solund Inderøyskjær Indrøyna V, S på Indrøyskjæret	61 06.1548 004 44.1887	Q R	7,7	Lanterne på stang 7,3	3.7	1 R 0,0 - 360,0 Rundtlysende.

Fyrnr. Kartnr.	Område Navn Beliggenhet	Posisjon	Karakter	Lys høyde [m]	Beskrivelse Høyde over grunnen [m]	Lysvidde R G W	Sektor - farge - retning - beskrivelse
232800 25	Solund Larsråholmen På østre holme	61 06.7970 004 45.0357	Iso WRG 2s	28,0	Lyktehus 3,0	4,3 4,3 5	1 G 245,7 - 266,6 Fra innover Nordavindskjæret og klar S av Litle Råholmen til klar N av Litlefærøyna HIB
							2 R 266,6 - 3,2 Til 104m V av skjæret ved Hegreneset
							3 G 3,2 - 21,7 Til 133m V av landet ved Leirvik
							4 W 21,7 - 27,5 Til 235m SØ av Storeneset
							5 R 27,5 - 106,3 Til innover Rånekula N av Steinsholmane
							6 G 106,3 - 165,1 Til 98m Ø av Skarveklubben
							7 W 165,1 - 168,9 Til 89m V av stang ved Stillebåen
							8 R 168,9 - 173,5 Til innover stillebåen HIB og 245m Ø av Plittskallen lanterne
							9 G 173,5 - 177,9 Til 157m Ø av Kårka varde
							10 W 177,9 - 179,8 Til klar V av 7,7m grunnen på Nakkane
							11 R 179,8 - 196,3 Til innover vestsiden av Porsnesskjera.
232816 24	Solund Andholmflu Flu øst av Andholmen	61 06.3611 004 44.3038	Fast R lys	8,0	HIB på stang 16,5	3,4	1 R 0,0 - 360,0 Rundtlysende
232819 25	Solund Steinholmsundet 4m grunnen vest av Larsråholmen	61 06.8550 004 44.6644	Fast G lys	8,0	HIB på stang 13,5	3,7	1 G 0,0 - 360,0 Rundtlysende
233000 25	Solund Olderkalven På Småskjærtaren	61 07.4597 004 44.4980	Iso WRG 4s	4,5	Lyktehus på stativ 6,0	4,3 4,3 5,1	1 G 152,2 - 178,9 Fra inn på Fribergholmen til klar Ø av Plittaren og godt klar Ø av Plittskallen lanterne
							2 W 178,9 - 183,3 Til klar V av Kråka varde
							3 R 183,3 - 205,9 Til klar Ø av Stillebåen lanterne
							4 G 205,9 - 355,8 Til klar V av Steinholmsundet HIB, og 9,6m grunne SSV av Kariskjeret
							5 W 355,8 - 2,5 Til klar Ø av Andholmflu HIB
							6 R 2,5 - 16,0 Til inn over Steinsholmane
233224 25	Solund Stillebåen Østkant Stillebåen	61 07.8729 004 44.7673	FI R 3s	11,3	HIB på stativ 13,7	3,6	1 R 0,0 - 360,0 Rundtlysende.
233330 25	Solund Medtaren Buelandet	61 08.3940 004 45.8964	FI W 2s	7,5	Lanterne på stativ 10,0	2,7	1 W 0,0 - 360,0 Rundtlysende
233500 24	Solund Storøyna Ytre Steinsund	61 05.9618 004 42.2717	Oc WRG 6s	9,0	Lyktehus 3,5	3,3 3,3 3,9	1 G 273,6 - 300,6 Fra inn på Indrøyna til klar S av 4m grunne S av Indrøyna.
							2 W 300,6 - 304,7 Til klar NØ av 5m grunne sør for Indrøyna.
							3 R 304,7 - 308,4 Til innover Stornesflua.
							4 G 308,4 - 314,7 Til klar SV av 5m grunne Stornesflua S av Indrøyna.
							5 W 314,7 - 322,2 Til 265m NØ av Perholmen.
							6 R 322,2 - 26,0 Til midt i sundet mellom Sperreneset og Storøyna.
							7 G 26,0 - 45,5 Til innpå Storøyna.



Fyrnr. Kartnr.	Område Navn Beliggenhet	Posisjon	Karakter	Lys høyde [m]	Beskrivelse Høyde over grunnen [m]	Lysvidde R G W	Sektor - farge - retning - beskrivelse
233800 25	Solund Kråkesteinen Plittosen	61 09.3333 004 39.3552	Oc (2) WRG 8s	27,0	Lyktheus på søyle  7,3	6,7 6,7 7,5	1 G 356,5 - 9,1 Fra inn på Kråkesteinen S om lykta til klar V av Mågøyfluene
							2 W 9,1 - 25,6 Til 201m Ø av Gardbåskjeret
							3 R 25,6 - 82,1 Til akkurat klar N av Grunnmaleren, Halsteinbåen og Grunneskallen
							4 G 82,1 - 89,6 Til klar N av Grunnmaleren, Halsteinbåen og Grunneskallen
							5 W 89,6 - 111,6 Til klar SV av Skjeringegrunnen
							6 R 111,6 - 117,7 Til akkurat klar NØ av Skjeringegrunnen
							7 G 117,7 - 121,7 Til klar NØ av Skjeringegrunnen
							8 W 121,7 - 153,6 Til 276m V av Ytreskjeringelasset
							9 R 153,6 - 227,1 Til inn på Gåsværet
							10 G 227,1 - 251,0 Til 96m S av land ved Lyngøy lykt
							11 W 251,0 - 257,9 Til 200m N av Spisseplitten
							12 R 257,9 - 261,9 Til inn på Spisseplitten.
233902 25	Gåsvær Veiteskjeret På Veiteskjeret	61 10.3740 004 41.3151	Iso R 2s	10,0	Lanterne på stang  5,9	3,5	1 R 0,0 - 360,0 Rundtlysende
233903 25	Gåsvær Vetesundskjeret Ø i Vetesundet	61 10.3789 004 41.3711	Iso G 2s	6,9	Lanterne på stang  10,0	4	1 G 0,0 - 360,0 Rundtlysende
233904 25	Gåsvær Tjærholmflu S av Basholmen	61 10.4560 004 41.3977	Fast R lys	5,6	Lanterne på stang  8,7	3,5	1 R 0,0 - 360,0 Rundtlysende
233906 25	Gåsvær Klubbaskjeret Ø av Klubbaskjeret	61 10.8252 004 41.5001	Fast R lvs	6,1	Lanterne på stang  7,2	3,5	1 R 0,0 - 360,0 Rundtlysende
233908 25	Gåsvær Roppeskjeret På Roppeskjeret	61 11.0156 004 41.7408	Iso R 2s	6,6	Lanterne på stang  6,0	3,5	1 R 0,0 - 360,0 Rundtlysende
233910 25	Gåsvær Joskjærtaren På Joskjærtaren	61 10.9141 004 42.0548	Iso W 2s	6,0	Lanterne på stang  8,4	5	1 W 0,0 - 360,0 Rundtlysende hvit
234000 25	Lågøyfjorden Lyngøyna Øyas SØ pynt	61 10.0454 004 43.2442	Iso WRG 6s	12,6	Lyktheus  3,5	4,9 4,9 5,6	1 W 157,6 - 175,0 Fra klar 250m Ø av Kryptetaren 3,8m til 345m V av Sædingskjera
							2 R 175,0 - 219,3 Til innover Steinsøyna
							3 G 219,3 - 255,0 Til klar S av Tverrangskjeret varde
							4 W 255,0 - 257,4 Til 123m N av Kråkøysund lanterne
							5 R 257,4 - 271,0 Til 117m N av nordligste pynten av Drengeneset
							6 G 271,0 - 321,9 Til 136m NØ av Plittskallen lanterne
							7 R 321,9 - 345,0 Til klar Ø av Skarveklubben
							8 G 345,0 - 78,8 Til 163m N av Fuglesteinen
							9 W 78,8 - 90,8 Til 160m klar S av 5,2m Huseflua
							10 R 90,8 - 124,8 Til innover Lyngøyna og Gåsværet
							11 G 124,8 - 157,6 Til første grense.

Fyrnr. Kartnr.	Område Navn Beliggenhet	Posisjon	Karakter	Lys høyde [m]	Beskrivelse Høyde over grunnen [m]	Lysvidde R G W	Sektor - farge - retning - beskrivelse
234200 25	Lågøyfjorden Plittskallen SSØ av Plittskallen	61 09.3701 004 44.1305	VQ (3) W 5s	9,3	Lanterne på stativ 0,0	   3,7	1 W 0,0 - 360,0 Rundtlysende
234500 25	Lågøyfjorden Ospøytåna Nordvest for Ospa	61 13.3280 004 43.2442	Oc (2) WRG 8s	16,0	Lyktehus på søyle 9,8	   8,3	1 G 332,7 - 349,3 Fra inn på Kvaløyna til klar V av 7,2m grunne ved Nakkane 2 W 349,3 - 352,9 Til klar Ø av Plittskallen lanterne 3 R 352,9 - 23,6 Til innover Littleværet 4 G 23,6 - 59,4 Til klar NV av Flatskjeret varde og klar N av 13 m grunnen på Bardsteingrunnen 5 W 59,4 - 111,4 Til klar SV av Søreskallen 6 R 111,4 - 115,9 Til over grunnene ved Indre Skallen, Midtskallen og Lyrenakken 7 G 115,9 - 121,2 Til klar NØ av 15 m grunnen på Seiskallen 8 W 121,2 - 125,2 Til klar V av Tangeflua grunner 9 R 125,2 - 151,1 Til klar SV av Bjørnøybåane stake 10 G 151,1 - 204,8 Til 153m ØNØ av Austnesholmen 11 W 204,8 - 207,1 Til 196m VNV av Ytstegeita 12 R 207,1 - 226,6 Til 190m SØ av Instegeita 13 G 226,6 - 229,9 Til klar NNV av Bunesholmen
234800 25	Lågøyfjorden Saltskoren Saltskorens V-side	61 11.5690 004 47.8722	Oc (3) WRG 10s	11,0	Lyktehus 3,0	   6	1 G 6,1 - 30,3 Fra øst av Lågøyholmane til klar NV av 7,7 m grunnen på Nakkane og klar Lågøyfallet 2 W 30,3 - 35,7 Til godt klar SØ av Plittskallen og klar SØ av Plittaren 3 R 35,7 - 157,7 Til inn på Sveinsborga
234900 25	Lågøyfjorden Saltskoren molo Saltskoren molo	61 11.6956 004 48.5145	Fast R lvs	6,5	Lanterne på stang 3,8	   3,1	1 R 0,0 - 360,0 Rundtlysende.
235000 25	Solund Kråkøysund N på Kråkøyklubben	61 10.8456 004 51.3141	Q G	7,3	Lanterne på stang 7,5	   3,3	1 G 0,0 - 360,0 Rundtlysende.
235100 25	Færøy Tynnetaren S av Kvannskjeret	61 11.6413 004 50.5648	Q W	4,0	Lanterne på stang 0,0	   1,9	1 W 0,0 - 360,0 Rundtlysende.
235221 25	Solund Vassøysundet Nordvest i Vassøysundet	61 11.5523 004 52.1468	Iso G 2s	5,0	HIB på stang 8,0	   3,4	1 G 0,0 - 360,0 Rundtlysende
235225 25	Solund Kjeringeholmen Nordøstkant Kjeringeholmen	61 11.2759 004 52.7043	Iso G 4s	4,5	Lanterne på stang 5,3	   3,5	1 G 0,0 - 360,0 Rundtlysende
235239 25	Solund Synsholmen N Nordkant Synsholmen	61 11.7738 004 49.0746	Iso G 2s	6,0	HIB på stang 7,0	   2,7	1 G 0,0 - 360,0 Rundtlysende
235241 25	Solund Stavsnesflua Flu SØ av Stavsneset	61 11.6626 004 50.1807	Fast G lvs	6,0	Lanterne på stang 9,0	   3,7	1 G 0,0 - 360,0 Rundtlysende








































Fyrnr. Kartnr.	Område Navn Beliggenhet	Posisjon	Karakter	Lys høyde [m]	Beskrivelse Høyde over grunnen [m]	Lysvidde R G W	Sektor - farge - retning - beskrivelse
235431 25	Solund Saltbuholmane N pynt Saltbuholmane	61 12.2300 004 51.5809	Iso G 4s	5,0	HIB på stang 8,0	 3,5  	1 G 0,0 - 360,0 Rundtlysende
235436 25	Solund Saltbusundet S Holme S i Saltbusundet	61 11.9332 004 52.3790	Iso R 2s	5,0	HIB på stang 7,0	 3,2  	1 R 0,0 - 360,0 Rundtlysende
235500 25	Drivøyosen Skomakaren På Skomakeren	61 12.0824 004 47.3416	Oc WRG 6s	8,0	Lyktehus 3,0	 5,3  5,3  6,2	1 G 316,3 - 341,9 Fra inn over Saltskoren til klar V av vestligste skjer V av Småsaltskoren 2 R 341,9 - 169,8 Til klar Ø av Little Oksskallen stang og Ø av 8,5m Ø av Søre Tjørnholmen 3 G 169,8 - 177,9 Til klar Ø av 6 m grunnen på Tjørnholmflu og klar Ø av Tjørnholmgrunnen lanterne 4 W 177,9 - 188,5 Til klar V av 3,7m grunne NØ for lykta og godt klar V av Drivøyskjera 5 R 188,5 - 212,1 Til innover holmen Ø for lykta
235600 25	Drevøyosen Ospøy Øyas Ø pynt	61 12.0210 004 47.2742	Oc (2) WRG 8s	7,0	Lyktehus 3,8	 3,8  3,8  4,4	1 G 153,2 - 170,4 Fra inn over Stangarholmen til klar Ø av Little Oksskallen stang 2 W 170,4 - 171,9 Til klar V av 6m grunnen ved Tjørnholmgrunnen lanterne, og klar V av 8,5 m grunne Ø av Søre Tjørnholmen 3 R 171,9 - 339,9 Til klar rett Ø av Småhamnaholmen
235610 25	Solund Tjørnholmgrunnen Skomakeren	61 12.7426 004 47.1728	Iso W 4s	8,5	Lanterne på stang 15,8	   5	1 W 0,0 - 360,0 Rundtlysende
235700 25	Drevøyosen Tjørnholmen Søre Tjørnholmen SØ	61 12.8349 004 46.8516	Q R	5,8	Lanterne på stang 4,2	 2,3  	1 R 0,0 - 360,0 Rundtlysende.
236000 25	Solund Notskjeret Lågøyfjorden, Færøy	61 12.3806 004 49.3894	Oc WRG 6s	5,4	Lyktehus på søyle 5,5	 4,1  4,1  4,8	1 R 322,8 - 336,7 Fra over Rasmusholmen og Stavneset til 120m V av Stavenesflua lanterne 2 G 336,7 - 343,0 Til 107m V av Søre Piggskjeret 3 W 343,0 - 345,8 Til 55m Ø av Nordre Ragnhildskjera 4 R 345,8 - 74,9 Til over Indre Maraholmen V av lykta 5 G 74,9 - 153,4 Til 127m Ø av Småbrattholmen 6 W 153,4 - 161,3 Til 139m V av Storbrattholmen 7 R 161,3 - 162,4 Til inn på fjellkanten nenedom Smiefjellet.
236401 25	Sognesjøen Indre Torsholmane	61 06.7119 005 04.6731	Iso G 4s	6,0	HIB på stang	 3,7  	1 G 0,0 - 360,0 Rundtlysende
236420 25	Sognefjorden Trondneset S på Losna	61 06.9177 005 03.3877	Iso W 4s	8,0	HIB på stang 10,2	   3,6	1 W 0,0 - 360,0 Rundtlysende
236422 25	Sognefjorden Hansneset S av Losna	61 06.9513 005 05.5414	Fast R lvs	8,0	HIB på stang 8,0	 3,5  	1 R 0,0 - 360,0 Rundtlysende

Fyrnr. Kartnr.	Område Navn Beliggenhet	Posisjon	Karakter	Lys høyde [m]	Beskrivelse Høyde over grunnen [m]	Lysvidde R G W	Sektor - farge - retning - beskrivelse			
236500 25	Sognesjøen Klauva Krakhellesundets sørende	61 07.3146 005 01.8285	Iso WRG 2s	5,7	Lyktehus på underbygning 5,4	4,7 4,7 5,6	1 G	321,5 - 325,9	Fra inn på land SØ av lykta til godt klar SV av Ytre Torsholmane	
							2 W	325,9 - 10,8	Til klar SØ av Djupvikneset	
							3 R	10,8 - 158,1	Til innseilingen til Hamnen	
							4 G	158,1 - 168,5	Til klar Ø av land sør for Griseskora	
							5 W	168,5 - 171,4	Til klar V av Gåseneset og Lasken og klar Ø av Seglsteinen lykt	
							6 R	171,4 - 178,5	Til inn på Losna	
236502 25	Krakhellesund Mjeltevikskjer	61 07.1340 005 01.5391	Iso R 4s	6,0	HIB på stang	3,7	1 R	0,0 - 360,0	Rundtlysende	
236600 25	Krakhellesund Laskeneset Lasken	61 08.8893 005 01.4413	Q G	6,9	Lanterne på stang 4,5	2,3	1 G	0,0 - 360,0	Rundtlysende.	
236607 25	Krakhellesund Lasken	61 09.1826 005 01.4571	FI G 3s	8,5	HIB på stang	3,1	1 G	0,0 - 360,0	Rundtlysende	
236700 25	Krakhellesundet Seglsteinen Krakhellesundet	61 09.3377 005 01.1108	Iso WRG 6s	10,5	Lyktehus 3,0	4,7 4,7 5,6	1 G	148,6 - 171,9	Fra innover land ved Holmeneset til klar Ø av Nordre Blomlineset	
							2 W	171,9 - 178,5	Til klar V av Skorpeknappen	
							3 R	178,5 - 185,3	Til klar V av Øygavlen	
							4 G	185,3 - 351,5	Til klar V av landet ved Klaua	
							5 W	351,5 - 353,6	Til klar Ø av Mjeltevikskjeret	
							6 R	353,6 - 12,3	Til innover landet på Sula sør for lykta	
236713 25	Krakhellesundet Skorpeholmen På Skorpeholmen	61 11.3957 005 01.1896	Iso G 2s	12,0	HIB på stang 8,8	3,9	1 G	0,0 - 360,0	Rundtlysande	
236800 25	Åfjorden Krakksnova Krakksnova	61 11.9901 004 59.9439	FI W 3s	6,8	Lanterne på stang 3,5	6	1 W	0,0 - 360,0	Rundtlysende.	
237510 25	Losneosen Fureneseet Tollesundet	61 09.7890 005 03.6250	Iso R 6s	12,5	HIB på stang 6,8	3,5	1 R	0,0 - 360,0	Rundtlysende.	
237511 25	Tollesundet Skutevengen Sørvest Skorpa	61 10.4312 005 02.5413	Iso G 4s	10,0	HIB på stang 8,7	4	1 G	0,0 - 360,0	Rundtlysande	
237512 25	Tollesundet Øygavlen Norpynten Losna	61 10.3430 005 01.3978	Iso W 2s	12,0	HIB på stang 12,5	4	1 W	0,0 - 360,0	Rundtlysande	

Fyrnr. Kartnr.	Område Navn Beliggenhet	Posisjon	Karakter	Lys høyde [m]	Beskrivelse Høyde over grunnen [m]	Lysvidde R G W	Sektor - farge - retning - beskrivelse
238000 25	Sognesjøen Storakersund Losnosen	61 10.1730 005 04.4515	Iso WRG 2s	9,0	Lyktehus 3,0	4,4 4,4 5,6	1 G 304,6 - 313,8 Fra inn på land ved Skora til klar SV av Nesholmen
							2 W 313,8 - 333,4 Til klar Ø av stang øst for Kvitøyna
							3 R 333,4 - 45,3 Til inn på land ved Fureneset
							4 G 45,3 - 98,7 Til 80 m N av Øygavlen
							5 W 98,7 - 103,3 Til kloss S av Skorpeneset og 75m S av Skutevengen HIB
							6 R 103,3 - 130,1 Til inn på Skorpa
							7 G 130,1 - 177,5 Til 102 m Ø av Skorpa
							8 W 177,5 - 181,7 Til kloss V av Hamnaholmen og klar V av land nordenfor holmen
							9 R 181,7 - 183,9 Til inn på land S av Hamnaholmen.
238200 121	Åfjorden Smilla Åfjord	61 12.7957 005 13.2117	Iso WRG 4s	7,8	Lyktehus på underbygning 6,0	3,1 3,1 4,1	1 R 298,3 - 306,2 Fra inn på land ved Leirpollen til 71m SV av Rønsetholmen
							2 G 306,2 - 330,3 Til 111m V av stang ved Merkeneset
							3 W 330,3 - 341,8 Til klar Ø av 4m grunnen Lauvholgrunnen
							4 R 341,8 - 39,7 Til innover land ved Rørneset
							5 G 39,7 - 83,0 Til klar N av Skorpeknappen
							6 W 83,0 - 93,0 Til klar S av Frekleskjæret
							7 R 93,0 - 116,3 Til inn på land utenfor Sørbøvågen.
238300 25	Åfjorden Steinsøyna Færøyosen	61 12.6058 004 51.1901	Iso WRG 4s	6,8	Lyktehus 3,0	4,7 4,7 5,5	1 G 348,1 - 349,4 Fra inn på Steinsøyna S av lykta til inn mot Steinsøyna
							2 W 349,4 - 353,6 Til klar Ø av østre Kråkeholmskjæret
							3 R 353,6 - 2,2 Til klar Ø av Lyngholmskjæra
							4 G 2,2 - 181,5 Til klar Ø av Garbansholmane
							5 W 181,5 - 183,8 Til klar V av skjærene ved Buskøynas NV-side
							6 R 183,8 - 196,6 Til innover Steinsøyna N av lykta
238500 25	Åfjorden Buskøygavlen Buskøy N pynt	61 13.2083 004 51.5098	Iso WRG 2s	10,5	Lyktehus 3,0	4,7 4,7 6	1 G 45,5 - 118,8 Fra inn på holmene NØ for Færøy til klar N av Oksetaren og klar N av Svartoksen stang
							2 W 118,8 - 123,6 Til 154m SV av nærmeste Færøyskjæra
							3 R 123,6 - 140,2 Til innover Færøyskjæra
							4 G 140,2 - 157,3 Til 149m Ø av Langfallskjæra
							5 W 157,3 - 166,2 Til 130m V av Myrberskjerskolten
							6 R 166,2 - 180,0 Til 187m Ø av Myrberskjæra
							7 G 180,0 - 187,3 Til 216m Ø av skjærene NØ av Myrberskjæra
							8 W 187,3 - 226,9 Til klar N av 8,5m grunne på Midtflua
							9 R 226,9 - 276,6 Til midt mellom Vauletaren og Ramsholmtaren og 104m S av østligste Ramsholmane
							10 G 276,6 - 301,1 Til klar SV av Årsholmen.

Fyrnr. Kartnr.	Område Navn Beliggenhet	Posisjon	Karakter	Lys høyde [m]	Beskrivelse Høyde over grunnen [m]	Lysvidde R G W	Sektor - farge - retning - beskrivelse
238600 25	Åfjorden Sakrisskjeret Sakrisskjeret V	61 13.5151 004 57.3010	Iso WRG 6s	7,5	Lyktehus på stativ  6,0	6.3 6.3 7.8	1 G 269,2 - 283,5 Fra inn på Skiveneset til 163m S av Frekleskjæret
							2 W 283,5 - 297,0 Til klar NØ av Skorpa
							3 R 297,0 - 305,0 Tilklar nord av nordvestligste neset på Skorpa (Skorpeknappen)
							4 G 305,0 - 311,2 Til klar sør av nordvestligste neset på Skorpa (Skorpeknappen)
							5 W 311,2 - 316,9 Til 212m NØ av Krakksnova lanterne
							6 R 316,9 - 13,8 Til 68m V av Kraksflua stang
							7 G 13,8 - 102,5 Til klar N av Langfallet LA
							8 W 102,5 - 105,9 Til klar SV av Ytrebåen
							9 R 105,9 - 113,0 Til inn over Svarteskjera
							10 G 113,0 - 128,8 Til klar NØ av Kråka lanterne
							11 W 128,8 - 132,5 Til klar SV av Stabben varde
							12 R 132,5 - 144,8 Til 179m SV av Midtfjordskjeret lanterne
							13 G 144,8 - 150,7 Til 391m NØ av Midtfjordskjeret lanterne og klar Ø av Araldeflua 4m
							14 W 150,7 - 152,9 Til 171m V av Brattholmane
							15 R 152,9 - 188,4 Til midt over Rotholmen.
238900 25	Åfjorden Skifjorden Skifjorden nord for Åfjorden	61 14.3338 005 01.6026	Iso WRG 2s	3,5	Lyktehus på stativ  3,0	3.8 3.8 4.9	1 G 68,0 - 81,2 Fra midt på Hatløy til 122m N av Rotholmen
							2 W 81,2 - 87,9 Til 50m S av stang V for lykta
							3 R 87,9 - 98,0 Til 140m S av Øyatåna
							4 G 98,0 - 275,9 Til inn på landet Ø for lykta
239000 25	Skifjorden Luseskjærbaen	61 14.3525 005 01.7680	Q R	3,8	Lanterne på stang  7,3	2.2	1 R 0,0 - 360,0 Rundtlysende.
239402 25	Buefjorden Indrebåen S av Geita	61 14.7987 004 49.3231	Iso R 4s	12,6	HIB på stativ  14,6	4.3	1 R 0,0 - 360,0 Rundtlysende
239403 25	Buefjorden Langfallet	61 14.1571 004 50.1502	Iso G 4s	13,0	HIB på stativ  17,0	4.3	1 G 0,0 - 360,0 Rundtlysende
239600 25	Buefjorden Geita Toppen av øya	61 16.1496 004 48.6705	Iso WRG 4s	42,8	Fyrbygning med tårn  10,0	10.4 10 13.1	1 R 170,1 - 173,1 Fra inn på Alden til 229m Ø av Alden
							2 W 173,1 - 177,6 Til klar V av Skarholmen og V av 8m grunnen Midtflu
							3 G 177,6 - 200,9 Til 190m Ø av Senholmflu stang
							4 W 200,9 - 203,5 Til klar V av Stabben, Kvitingtaren og 199m Bleikeskjær
							5 R 203,5 - 251,2 Til S av Møkalasset. Toppen på Aralden danner en mørk sektor
							6 W 251,2 - 255,7 Til 371m N av Grytøyrolmen
							7 G 255,7 - 291,1 Til 324m SV av Øyatåna
							8 W 291,1 - 293,4 Til 258m NØ av Hatløyna
							9 R 293,4 - 304,8 Til 382m SV av Sakrisskjeret FL
							10 W 304,8 - 333,6 Til 255m NØ av Langfallskjæra
							11 G 333,6 - 9,4 Til 32m V av Skomakeren FL
							12 W 9,4 - 13,8 Til 116m Ø av Tjørnholmen
							13 R 13,8 - 49,8 Til klar NV av Bardsteingrunnen og 625m av Ospøytåa NV holme
							14 W 49,8 - 80,8 Til klar S av Skallen og Loftsteingrunnen
							15 G 80,8 - 98,0 Til inn mot Medgeita

Fyrnr. Kartnr.	Område Navn Beliggenhet	Posisjon	Karakter	Lys høyde [m]	Beskrivelse Høyde over grunnen [m]	Lysvidde R G W	Sektor - farge - retning - beskrivelse				
239700 25	Aspøyfjorden Austre Geita	61 16.1239 004 48.9161	FI R 3s	12,5	Lanterne på stang 5,7	2,4 3,4	1	R	0,0	- 360,0	Rundtlysende.
239800 25	Aspøyfjorden Kråka SØ av Bunesholmen	61 15.8745 004 50.8805	Q W	9,8	Lanterne på stativ 10,6	3,4	1	W	0,0	- 360,0	Rundtlysende.
239900 25	Værlandet Kjeringholmlu S av Kjeringa	61 16.8450 004 45.2717	FI R 3s	5,5	Lanterne på stang 8,5	2,4	1	R	0,0	- 360,0	Rundtlysende
240000 25	Aldefjorden Austneset Værøyna Ø side	61 17.1549 004 46.6424	Iso WRG 2s	8,1	Lyktehus 3,0	5,5 5,5 7	1	G	217,6	- 224,1	Fra inn på land nord for lykta til klar SØ av Senholmskjera
							2	W	224,1	- 236,8	Til 146 m NV av lille Skardholmen
							3	R	236,8	- 293,9	Til 871 m N av Brattholmen
							4	G	293,9	- 351,3	Til 155 m V av Ytstegeita
							5	W	351,3	- 357,9	Til klar Ø av Tjørnholmen lanterne
							6	R	357,9	- 22,9	Til klar NV av Lasset
							7	G	22,9	- 30,0	Til klar NV av Ospøytåa lykt
							8	W	30,0	- 35,7	Til 658 m SØ av Harrbakesjera
							9	R	35,7	- 38,0	Til innover Raudholmen.
240100 25	Aldefjorden Austnesholmen På Austnesholmen	61 17.5708 004 47.0122	Iso WRG 6s	12,0	Lyktehus 3,0	5,6 5,6 7	1	G	126,6	- 139,5	Fra inn på Austneset til 137 m NØ av Hamntaren lanterne
							2	W	139,5	- 142,2	Til 179 m SV av Guleskjeret og klar SV av Kvalsida
							3	R	142,2	- 172,0	Til 77 m Ø av Aldøyna
							4	G	172,0	- 193,0	Til 152 m Ø av Hengesteinen
							5	W	193,0	- 194,9	Til klar V av 8 m grunnen nord for Midfjordflu og klar V av Tobbeneset
							6	R	194,9	- 238,8	Til mellom Senholmskjæra og lille Skardholmen
							7	G	238,8	- 299,1	Til 181 m SV av Litlaralden
							8	W	299,1	- 310,1	Til 177 m NØ av Kråka
							9	R	310,1	- 323,9	Til 174 m Ø av Instegeita
							10	G	323,9	- 8,9	Til 231 m V av Ytstegeita
							11	W	8,9	- 20,5	Til 45 m Ø av Austneset lykt
							12	R	20,5	- 22,5	Til inn på landet nord for Austneset lykt.
240200 25	Værøy Bussaholmane, Ø	61 17.0090 004 44.8835	Q G	4,2	Lanterne på stang 5,2	2,3	1	G	0,0	- 360,0	Rundtlysende.
240201 25	Værlandet Bussaholmane, N NØ av Bussaholmane	61 17.2128 004 44.3084	Q W	3,4	Lanterne på stang 8,0	2,7	1	W	0,0	- 360,0	Rundtlysende.
240202 25	Værlandet Bussaholmane, V N av Bussaholmane	61 17.1840 004 44.0348	VQ G 0.5s	3,6	Lanterne på stang 6,3	2,7	1	G	0,0	- 360,0	Rundtlysende.
240400 25	Værøy Værøyhavn Værøyhavn Molo	61 18.9760 004 43.9380	Q G	7,0	Lanterne på stang 0,0	1,4	1	G	0,0	- 360,0	Rundtlysende.

Fyrnr. Kartnr.	Område Navn Beliggenhet	Posisjon	Karakter	Lys høyde [m]	Beskrivelse Høyde over grunnen [m]	Lysvidde R G W	Sektor - farge - retning - beskrivelse
240500 25	Værøysundet Hamntaren Nord for Værøyhamn Molo	61 19.1494 004 43.9665	FI W 3s	8,5	Lanterne på stativ 11,5	  	1 W 0,0 - 360,0 Rundtlysende.
240600 25	Værøysundet Nordnessund, S Griseholmen Nordpynt	61 19.1711 004 43.5863	VQ G 0.5s	6,2	Lanterne på stang 6,5	  	1 G 0,0 - 360,0 Rundtlysende.
240700 25	Værøysundet Nordnessund, N Kulten	61 19.2032 004 43.6151	VQ R 0.5s	8,5	Lanterne på stang 6,4	  	1 R 0,0 - 360,0 Rundtlysende.
240800 25	Sørværet Stroka, S molo Stroka søndre molo	61 18.8540 004 42.2125	Iso G 2s	6,0	Lanterne på stang 0,0	  	1 G 0,0 - 360,0 Rundtlysende
240900 25	Værlandet Stroka, N molo Stroka nordre molo	61 18.8803 004 42.2311	Iso R 2s	5,8	Lanterne på stang 3,0	  	1 R 0,0 - 360,0 Rundtlysende
241000 25	Bulandet Årebrot På Årebrottet	61 16.8301 004 37.9170	Iso W 4s	4,5	Lanterne på stang 3,8	  	1 W 0,0 - 360,0 Rundtlysende.
241100 25	Sæingskjærålen Sæingskjærene Bulandet	61 16.7528 004 38.0712	Q G	8,2	Lanterne på stang 8,0	  	1 G 0,0 - 360,0 Rundtlysende
241402 25	Bulandet Vardesteinen nord av Langøy	61 17.7350 004 38.5789	Iso R 4s	6,5	Lanterne på stang	  	1 R 0,0 - 360,0 Rundtlysende
241600 25	Bulandet Hovden S på Hovden	61 16.9229 004 38.5991	Oc WRG 6s	11,8	Lyktehus 3,0	  	1 G 207,0 - 309,3 Fra inn på Vardøy til klar SV av Søreflu grøn stake 2 W 309,3 - 0,5 Til klar Ø av Sædingsskjerfluene og 288m Ø av Sædingsskjeret 3 R 0,5 - 22,0 Til innover Sædingsskjeret og klar SØ av 9,3m grunne SØ av Storebåen. 4 G 22,0 - 64,7 Til innover Klubben.
241601 25	Buelandet Hovden V Hovdesundet Ø	61 16.9701 004 38.5066	Fast G lvs	9,0	HIB på stang 9,3	  	1 G 0,0 - 360,0 Rundtlysende
241602 25	Bulandet Myrebærskjeret Ø Hovdesundet V	61 16.9554 004 38.4169	Fast R lvs	9,0	HIB på stang 9,3	  	1 R 0,0 - 360,0 Rundtlysende
241603 25	Bulandet Hovdesundet V av Hovdevågen	61 17.1245 004 38.3116	Iso G 2s	6,5	10,0	  	1 G 0,0 - 360,0 Rundtlysende
241604 25	Bulandet Myrebærskjeret N N av Steinsøyna	61 17.0353 004 38.3019	Iso R 2s	6,5	10,0	  	1 R 0,0 - 360,0 Rundtlysende



Fyrnr. Kartnr.	Område Navn Beliggenhet	Posisjon	Karakter	Lys høyde [m]	Beskrivelse Høyde over grunnen [m]	Lysvidde R G W	Sektor - farge - retning - beskrivelse				
241605 25	Bulandet Gjørøynes S S av Gjørøyna	61 17.1861 004 38.1806	Fast G lys	6,5	HIB på stang 10,0	2,3	1	G	0,0	- 360,0	Rundtlysende
241610 25	Bulandet Nikøysen	61 17.0367 004 38.2453	Q W	6,5	10,0	2,2	1	W	0,0	- 360,0	Rundtlysende
241700 25	Buelandet Bjørnøysund, V side SørVest av Melværet	61 17.3299 004 40.1651	Q R	3,2	Lanterne på stang 7,0	2,9	1	R	0,0	- 360,0	Rundtlysende.
241701 25	Buelandet Store Bjørnøy Bjørnøysundet	61 17.3826 004 40.9181	Iso G 2s	4,0	Lanterne på stang 6,0	3,6	1	G	0,0	- 360,0	Rundtlysende
241702 25	Buelandet Bjørnøysund, Ø side	61 17.3261 004 41.4912	Q R	7,8	Lanterne på stang 3,8	3	1	R	0,0	- 360,0	Rundtlysende.
241800 25	Bulandet Olsundet På brukar Brattholmen	61 17.6088 004 38.9962	Oc (2) WRG 8s	7,5	Lyktehus 8,0	5,9 5,9 7,4	1	G	340,3	- 346,0	Fra innover Brattholmen til klar V av Håflua og Søreflua
							2	W	346,0	- 5,6	Til klar Ø av Hovdeflua.
							3	R	5,6	- 69,1	Til innover land Langøyna langs Olsundbrua
							4	G	69,1	- 153,6	Til klar Ø av Brosma
							5	W	153,6	- 162,8	Til klar V av grunner V av Helleeven
							6	R	162,8	- 175,3	Til innover land ved Stangarholmen.
241903 25	Bulandet Tistelsund Holme S av Halsøy	61 16.9895 004 36.8556	Fast G lys	7,5	HIB på stang 4,0	2,9	1	G	0,0	- 360,0	Rundtlysende
241904 25	Bulandet Slottholmbåen Båe V av Halsøy	61 17.0180 004 36.7568	Fast R lys	7,0	HIB på stang 9,0	2,9	1	R	0,0	- 360,0	Rundtlysende
241905 25	Bulandet Merra På Merra	61 17.1036 004 36.5574	Iso G 4s	5,0	Lanterne på stang 8,0	3,5	1	G	0,0	- 360,0	Rundtlysende.
241910 25	Bulandet Kvaløybåen S Skjer SØ av Kvaløy	61 17.3236 004 36.2705	Fast R lys	7,0	HIB på stang 9,0	2,9	1	R	0,0	- 360,0	Rundtlysende
241912 25	Bulandet Snøreholmbåen På Snøreholmbåen	61 17.5179 004 36.0925	Iso R 2s	4,0	Lanterne på stang 7,0	3,5	1	R	0,0	- 360,0	Rundtlysende
241914 25	Bulandet Karlåtåna Snag Karlåtåna	61 17.6345 004 35.9099	Iso R 2s	6,0	HIB på stang 8,0	3,2	1	R	0,0	- 360,0	Rundtlysende

Fyrnr. Kartnr.	Område Navn Beliggenhet	Posisjon	Karakter	Lys høyde [m]	Beskrivelse Høyde over grunnen [m]	Lysvidde R G W	Sektor - farge - retning - beskrivelse
242000 25	Bulandet Sandøy På øyas nordre del	61 17.7086 004 35.5989	Oc (3) WRG 10s	26,0	Lyktheus på underbygning  6,0	8,7 8,7 9,8	1 G 314,3 - 327,2 Fra inn på Hellersøyana til godt klar SV av Værøytåna
							2 W 327,2 - 332,6 Til godt klar Ø av Lyngøytaren stang
							3 R 332,6 - 6,4 Til klar Ø av Seiskallen 15m grunne
							4 G 6,4 - 22,7 Til klar V av Lyrenakken grunner
							5 W 22,7 - 94,3 Til klar S av Hammaren
							6 R 94,3 - 99,5 Til innover Værøygrunnen
							7 G 99,5 - 105,0 Til klar N av Værøygrunnen
							8 W 105,0 - 150,2 Til klar V av 13 m Ternegrunnen
							9 R 150,2 - 165,0 Til klar V av Langfallet
							10 G 165,0 - 193,5 Til klar Ø av Håsteinbåen grunner
							11 W 193,5 - 199,6 Til klar V av Nakken
							12 R 199,6 - 225,8 Til klar NV av Storefluene grunner
							13 G 225,8 - 230,4 Til klar SØ av Storefluene
							14 W 230,4 - 237,9 Til klar N av Svarteskjæra og Grimeskallen
							15 R 237,9 - 245,0 Til klar N av skjera nord av Helleerveven
242200 25	Bulandet Gjørøyneset Nord på Bulandet	61 17.9948 004 37.9443	Oc WRG 6s	21,5	Lyktheus  3,0	5,3 5,3 6,6	1 G 84,3 - 93,0 Fra klar N av Lakseskjeret til klar N av Buesteinane
							2 W 93,0 - 103,0 Til klar S av søre Taren
							3 R 103,0 - 166,1 Til klar Ø av Håsteinbåen og Vest av Olataren
							4 G 166,1 - 173,7 Til klar Ø av Bergeflua og Olataren
							5 W 173,7 - 183,1 Til klar V av Kubbeskjeret og Flatskjeret
							6 R 183,1 - 214,2 Til klar SØ av Hammaren og SØ av Kvannskjæret
							7 G 214,2 - 223,2 Til klar SØ av Storefluene
							8 W 223,2 - 226,7 Til klar NV av Smellebåen og Smellebåskjeret
							9 R 226,7 - 236,5 Til innover land på nordspissen av Helleerveven.
242302 25	Buelandet Landøy, nedre	61 18.7130 004 41.7415	Fast R lvs	9,0	Lanterne på stang  0,0	4,7	1 R 78,0 - 86,0 Lanterne lyser fra 078 til 086 grader
							Overrett med: 242304 Retning: 82,0 Beskrivelse: Leder inn mellom Lanofalle
242304 25	Buelandet Landøy, øvre	61 18.7210 004 41.8594	Fast R lys	16,0	Lanterne på stang  0,0	4,7	1 R 78,0 - 86,0 Lanterne lyser fra 078 til 086 grader
							Overrett med: 242302 Retning: 82,0 Beskrivelse: Leder inn mellom Lanofalle
242400 25	Værlandet Buaskjærtaren V av Landøyskjeret	61 18.8446 004 41.7714	VQ G 0.5s	7,4	Lanterne på stativ  10,5	2,1	1 G 0,0 - 360,0 Rundtlysende.
							242401
242402	Værlandet Kalvøy N av Mårkletten	61 19.2303 004 42.8851	Q G	4,0	Lanterne på stang	2,3	1 G 0,0 - 360,0 Rundtlysende.

Fyrnr. Kartnr.	Område Navn Beliggenhet	Posisjon	Karakter	Lys høyde [m]	Beskrivelse Høyde over grunnen [m]	Lysvidde R G W	Sektor - farge - retning - beskrivelse
242403 25	Værlandet Pernilleskjærtaren NNØ av Mårkletten	61 19.2208 004 43.0366	Q R	3,5	Lanterne på stang	2,3 2,3 2,3	1 R 0,0 - 360,0 Rundtlysende.
242500 25	Værøy Krokskjær Skjer øst for Krokskjær	61 18.5378 004 41.3473	Q R	4,4	Lanterne på stang 7,5	2,3 2,3 2,3	1 R 0,0 - 360,0 Rundtlysende.
242800 25	Vilnesfjorden Midtfjordskjær På varden	61 16.0832 004 53.8161	FI W 3s	8,6	Lanterne på varde 4,5	3,6 3,6 3,6	1 W 0,0 - 360,0 Rundtlysende.
242921 25	Vilnesfjorden Ystetaren NV for Langøyana	61 16.5522 004 55.3260	Q G	8,5	Lanterne på stativ	4,8 4,8 4,8	1 G 0,0 - 360,0 Rundtlysende
242924 27	Vilnesfjorden Møkalasset S av Krokholmen	61 18.4158 005 01.1070	Iso R 4s	6,0	Lanterne på stang	4,9 4,9 4,9	1 R 0,0 - 360,0 Rundtlysende
242926 27	Vilnesfjorden Flatøysundet, V SØ for Søre Sauesundøyana	61 19.4272 005 02.8060	Iso R 4s	7,0	HIB på stang	3,8 3,8 3,8	1 R 0,0 - 360,0 Rundtlysende
242927 27	Vilnesfjorden Flatøysundet, Ø NV for Flatøyana	61 19.4774 005 02.9572	Iso G 4s	7,0	HIB på stang	3,8 3,8 3,8	1 G 0,0 - 360,0 Rundtlysende
243000 25	Vilnesfjorden Raudøyana Øyas SV pynt	61 18.0036 004 54.1822	Iso WRG 4s	9,0	Lyktehus 5,0	5,4 5,4 6,7	1 G 259,8 - 264,9 Fra S av Krabbeflu stang til klar S av Møkalasset varde 2 W 264,9 - 277,8 Til klar NNØ fra Grytøyholmen 3 R 277,8 - 327,5 Til innover Langøyana 4 G 327,5 - 346,2 Til klar V av Mørpølsa varde og klar V av vestligste Brattholmane. 5 W 346,2 - 1,7 Til klar Ø av Midfjordskjær lanterne 6 R 1,7 - 12,5 Til klar V av Midfjordskjær lanterne 7 G 12,5 - 87,3 Til klar N av Little Skardholmen 8 W 87,3 - 118,7 Til klar SV av Senholmtaren 9 R 118,7 - 130,1 Til innover Senholmskjera 10 G 130,1 - 141,4 Til klar Ø av Trulstaren stang 11 W 141,4 - 154,4 Til klar V av Bleikeskeret 12 R 154,4 - 159,9 Til innover Bolten og Bleikeskeret.
243101 27	Vilnesfjorden Jantaren Syd av Askvoll	61 19.0122 005 01.0096	Q G	4,8	Lanterne på stang	0,8 0,8 0,8	G 0,0 - 360,0

Fyrnr. Kartnr.	Område Navn Beliggenhet	Posisjon	Karakter	Lys høyde [m]	Beskrivelse Høyde over grunnen [m]	Lysvidde R G W	Sektor - farge - retning - beskrivelse
243400 27	Vilnesfjorden Vilnesfjord På Furenes	61 18.2703 005 03.3880	Iso WRG 2s	10,2	Lyktheus 3,0	5,1 5,1 6,4	1 G 64,6 - 68,4 Fra klar N av Korlaup til klar N av Araldeflua 4m grunne
							2 W 68,4 - 84,4 Til klar S av Kobbeskeret
							3 R 84,4 - 94,8 Til klar N av Bleikeskeret og klar S av Møkalasset lanterne
							4 G 94,8 - 190,3 Til klar Ø av Flatøybåen stang
							5 W 190,3 - 194,1 Til klar V av Haneskeret lanterne
							6 R 194,1 - 233,5 Til innover land ved Helle
							7 G 233,5 - 245,5 Til klar S av Vårdalsflua stang
							8 W 245,5 - 249,4 Til klar N av Selbeden
							9 R 249,4 - 256,8 Til inn på Fureneset.
243500 27	Vilnesfjorden Snekkøholmen	61 18.0062 005 05.3893	FI G 3s	4,6	Lanterne på stang 5,5	2,4	1 G 0,0 - 360,0 Rundtlysende.
244200 27	Dalsfjord Sveskjera Dalsfjordens sørside	61 18.4910 005 10.5327	Iso WRG 4s	3,5	Lyktheus 3,0	3,6 3,6 4,7	1 R 17,9 - 157,7 Fra innover Hellevika til klar Ø av Vårdalsflua stang
							2 G 157,7 - 183,8 Til klar Ø av Fjellalandet
							3 W 183,8 - 195,2 Til klar V av Straumsneset
							4 R 195,2 - 273,6 Til klar N av Lakseskjeret
							5 G 273,6 - 299,5 Til innover land Breidvika.
244400 27	Dalsfjord Dalsøyna Dalsfjordens sørside	61 21.9048 005 19.7781	Iso WRG 6s	8,5	Lyktheus på underbygning 6,0	4 4 5,2	1 G 65,6 - 73,8 Fra innover Hegrenes til klar N av Straumsnes
							2 W 73,8 - 78,4 Til klar S av Ripenes og klar S av Kleppeneset
							3 R 78,4 - 255,4 Til klar S av Ottersteinen
							4 G 255,4 - 268,6 Til klar N av fergekaien i Dale.
244500 27	Dalsfjorden Halsnes Halsnes	61 22.4801 005 32.1048	Oc WRG 6s	15,0	Lyktheus på underbygning 6,0	5,5 5,5 6,9	1 R 91,7 - 94,2 Fra inn på Verningsneset til klar N av Sætenes og 83m S av Laukeland
							2 G 94,2 - 290,7 Til klar 100m SV av Geitaneset
							3 W 290,7 - 294,1 Til 110m NØ av Nistadneset
							4 R 294,1 - 307,6 Til inn mot Nistad.
244700 27	Askvoll Flatøyflu Granesundet	61 19.0115 005 03.3266	VQ (3) W 5s	6,5	Lanterne på stang 9,4	4	W 0,0 - 360,0
244702 27	Askvoll Nordøst Flatøy Granesundet	61 19.4581 005 03.5744	Q R	6,3	Lanterne på stang 11,0		R 0,0 - 360,0
244703 27	Askvoll Haneskeret Granesundet	61 19.5029 005 04.1384	Q G	6,1	Lanterne på stang 7,1	3,7	1 G 0,0 - 360,0 Rundtlysende
244800 27	Granesund Granesund Prestøy v side	61 19.9503 005 03.2882	Oc WRG 6s	11,0	Lyktheus 3,0	3,9 3,9 5,1	1 G 321,0 - 331,2 Til over Haneskjæret til 270 m SV av Haneskjæret
							2 W 331,2 - 341,0 Til 70 m Ø av Nordøst Flatøy lanterne
							3 R 341,0 - 3,0 Til innover Flatøya
							4 G 3,0 - 21,3 Til klar V av 2,5 m grunnen nordvest for Flatøy
							5 W 21,3 - 22,9 Til klar 25 m Ø av j.st. vest for Flatøy
							6 R 22,9 - 99,2 Til 85 m N av nordre Sauesundøy
							7 G 99,2 - 159,3 Til klar Ø av Granebåen
							8 W 159,3 - 160,8 Til 90 m V av Leitingnes
							9 R 160,8 - 166,0 Til inn mot Røysetneset

























Fyrnr. Kartnr.	Område Navn Beliggenhet	Posisjon	Karakter	Lys høyde [m]	Beskrivelse Høyde over grunnen [m]	Lysvidde R G W	Sektor - farge - retning - beskrivelse			
244801 0	Prestøysundet Prestøysundet, Ø Askvoll	61 20.0650 005 04.1771	Fast lys yellow	7,0	Indirekte belysning 0,0					
244802 0	Prestøysundet Prestøysundet, V Askvoll	61 20.0713 005 04.0190	Fast lys yellow	5,0	Indirekte belysning 0,0					
244828 27	Granesundet Nordre Sauesundøy, Ø Nordre Sauesundøyna Ø	61 19.8516 005 02.7122	Iso R 4s	7,0	HIB på stang	 3,8	1	R	0,0	- 360,0 Rundtlysende
244831 27	Granesundet Prestøybåen NE for Prestøyna	61 20.1276 005 03.0986	Iso G 4s	7,0	HIB på stang	 3,8	1	G	0,0	- 360,0 Rundtlysende
244837 27	Granesundet Trettenes Trettenes	61 22.5716 005 01.5797	Iso G 2s	8,0	HIB på stang	 2,7	1	G	0,0	- 360,0 Rundtlysende
244900 27	Granesundet Gjerdevikskjeret Gjerdevikskjeret	61 20.8889 005 01.3019	Iso W 2s	5,6	Lanterne på stang 0,0	 5,2	1	W	0,0	- 360,0 Rundtlysende.
244901 27	Granesund Askvoll molo	61 20.7932 005 04.3114	Fast R lys	4,7	Lanterne på stang 0,0	 1,1	1	R	0,0	- 360,0 Rundtlysende.
245100 27	Granesundet Granebåen På Granebåen	61 22.8177 005 00.8776	Iso WRG 6s	8,0	Lyktehus på stativ 13,0	 4,7 4,7 6	1	G	359,5	- 132,8 Fra innover land ved Grane til 170m NØ av holme N av Kjeringsholmen.
							2	W	132,8	- 147,6 Til 115m SV av Storøyna.
							3	R	147,6	- 211,3 Til 147m NV av land ved Sanden.
							4	G	211,3	- 335,0 Til 96m V av Leitingnes og klar V av Røyseteneset.
							5	W	335,0	- 342,8 Til 104m Ø av Trælevikneset og klar Ø av Haugsflua stang.
							6	R	342,8	- 359,5 Til første grense.
245500 25	Stavfjorden Tussen Moldværleia	61 22.5855 004 50.1131	Iso WRG 4s	15,0	Lyktehus på søyle 13,5	 6,3 6,3 7,8	1	R	8,2	- 17,7 Fra inn på Tvibyrgje til klar V av 8 m grunnen med stake vest for Tvibyrgje og 460 m V av Tobbeneset
							2	G	17,7	- 53,2 Til klar NV av Smellebåskjær
							3	R	53,2	- 62,5 Til klar S av Storefluene og klar S av Flatskjær
							4	G	62,5	- 83,1 Til klar N av Kroken
							5	W	83,1	- 90,9 Til klar S av 3,7 m grunnen på Nilsolanakken
							6	R	90,9	- 155,7 Til 268m Ø av lille Kvannskjær
							7	G	155,7	- 182,1 Til 359 m Ø av Blåna lanterne
							8	W	182,1	- 194,7 Til klar V av Kallsflua og Storeflua og 348 m V av Midtjordskjær
							9	R	194,7	- 217,0 Til innover Storøyna
							10	G	217,0	- 244,1 Til 188 m S av Heggøyfluene
							11	W	244,1	- 257,0 Til 200 m N av Guleskjær og klar N av 5,5 m grunne
							12	R	257,0	- 261,4 Til innover Guleskjær.
245650 25	Stavfjorden Herland Ø molo Herland østre moloende	61 21.3401 004 53.4711	Fast R lys	10,0	HIB på stang 7,0	 3,4	1	R	0,0	- 360,0 Rundtlysende

Fyrnr. Kartnr.	Område Navn Beliggenhet	Posisjon	Karakter	Lys høyde [m]	Beskrivelse Høyde over grunnen [m]	Lysvidde R G W	Sektor - farge - retning - beskrivelse				
245651 25	Stavfjorden Herland V molo Herland vestre moloende	61 21.3629 004 53.3978	Fast G lvs	10,0	HIB på stang 7,0		1	G	0,0	- 360,0	Rundtlysende
245700 25	Stavfjorden Hindøysund Hindøysundet	61 22.2702 004 53.7241	Iso WRG 6s	7,0	Lyktehus på stativ 11,2		1	G	153,2	- 158,7	Fra Svelungen til 60m Ø av Svelungen og klar V av 3,4m grunnen
							2	W	158,7	- 161,3	Til 153m V av Måsnestrua båke
							3	R	161,3	- 211,1	Til klar SØ av Guleskjerflua stang
							4	G	211,1	- 25,5	Til 75m V av Bjørnneset
							5	W	25,5	- 29,5	Til 97m Ø av Griseskjeret
							6	R	29,5	- 45,5	Til innpå Hansholmen V av lykten.
246000 25	Stavfjorden Heggøyna Nord for Atløy	61 23.2086 004 55.5167	Iso WRG 6s	9,5	Lyktehus 3,0		1	G	258,7	- 273,2	Fra S av Lauvholmen til klar S av 6m grunnen sør for Skomsøya
							2	W	273,2	- 304,6	Til 59m N av Hjartneset
							3	R	304,6	- 67,6	Til 92m N av Måsnesholmen
							4	G	67,6	- 80,3	Til klar N av 2,5m grunnen på Tussebakken og klar N av Tusse lykt
							5	W	80,3	- 87,9	Til 74m S av Heggøybåen stang
							6	R	87,9	- 104,5	Til innover land på Heggøya.
246100 27	Tvibyrge - Stavfjorden Høyvik molo Seljevoll	61 22.2961 004 59.1362	Fast R lvs	8,0	Lanterne på stang 0,0		1	R	0,0	- 360,0	Rundtlysende
246200 27	Stavfjorden Raudøyna vestpynt NV på Raudøyna	61 23.2778 004 57.6817	Iso WRG 2s	11,5	Lyktehus på underbygning 13,2		1	G	74,5	- 80,9	Fra inn på Måsnesholmen til 245m N av Måsnesholmen, klar N av Guleskjeret og klar 2.5m grunne Tussebakken.
							2	W	80,9	- 83,5	Til 62m S av Heggøyna
							3	R	83,5	- 134,1	Til 162m NNØ av Einebærskjeret
							4	G	134,1	- 183,7	Til klar Ø av Ryggene 9m grunne og Folvågfluene 4,6m grunne
							5	W	183,7	- 189,9	Til 196m V av Stavenes lykt
							6	R	189,9	- 241,3	Til klar S av landet ved Steinset
							7	G	241,3	- 243,7	Til klar N av 15m grunne N av Folvågneset.
246400 27	Stavfjorden Stavenes Havnas N side	61 24.8983 004 58.5228	Oc WRG 6s	7,4	Lyktehus 3,5		1	R	352,5	- 1,6	Fra inn på Storøyna til klar Ø av Kjeringsholmen.
							2	G	1,6	- 17,7	Til klar V av Raudøy vestpynt fyrlykt.
							3	W	17,7	- 31,8	Til klar Ø av Lauvholmen.
							4	R	31,8	- 40,1	Til klar SØ av Melsholmen.
							5	G	40,1	- 157,2	Til klar NØ av Ryggene og klar Ø av Ryggeflua.
							6	W	157,2	- 181,4	Til kloss V av 4 m grunnen ved Stavenes og V av Holveikflua 12m.
							7	R	181,4	- 193,6	Til inn på Stavenes N av lykta.
246600 25	Tvibyrge - Stavfjorden Blåna Smelværleia	61 24.6225 004 49.8569	FI (2) W 5s	14,5	Lanterne på stativ 15,0		1	W	0,0	- 360,0	Rundtlysende.
											Racon Signal: Type:
											Morsetegn Morsetegn B m/utstrekning 1.13 n.mil ITOFAR
246800 27	Askrova Båane SSØ av Vesleskjeret	61 29.0219 004 58.3951	VQ (3) W 5s	10,5	Lanterne på stativ 10,8		1	W	0,0	- 360,0	Rundtlysende

Fyrnr. Kartnr.	Område Navn Beliggenhet	Posisjon	Karakter	Lys høyde [m]	Beskrivelse Høyde over grunnen [m]	Lysvidde R G W	Sektor - farge - retning - beskrivelse
247000 27	Stavfjorden Trefotskjer Tansøyosen	61 29.0299 004 59.5637	Oc (2) WRG 8s	9,5	Lyktehus på stativ 8,7	7,1 7,1 8,6	1 R 289,2 - 296,2 Fra inn mot sørsiden av Mortingeskjeret til 253m S av Skogja og klar NØ av Kvalstadskallene 8,5m grunne
							2 G 296,2 - 8,2 Til klar V av 9m grunnen nord for Stavenes og klar V av Stavenes lykt
							3 W 8,2 - 11,0 Til klar Ø av 4,6m grunnen på Folvågfluene og klar Ø av Faneskjera
							4 R 11,0 - 32,1 Til 174m NV for Kråka ved varden, og klar 1,5m grunne
							5 G 32,1 - 43,7 Til klar NV av Kallsflua stake og Naustholmflua
							6 W 43,7 - 48,2 Til klar SØ av 12m Ternegrunden
							7 R 48,2 - 61,5 Til klar SØ av Ånaldeflua 5,8m
							8 G 61,5 - 175,2 Til 138m V av Tansøyosen lanterne
							9 R 175,2 - 188,9 Til inn på Høyholmen.
247051 27	Askrova Tansøyosen Tansøyosen	61 29.8296 004 59.5830	Iso G 4s	8,6	HIB på stang	3,8	1 G 0,0 - 360,0 Rundtlysende
247053 27	Askrova Leiskjera NV av Leieskjera	61 30.4127 005 00.0335	Iso G 4s	7,5	HIB på stang	3,8	1 G 0,0 - 360,0 Rundtlysende
247200 27	Brufjorden Askrova Ø av Klubben	61 30.5927 004 59.7537	Oc WRG 6s	4,8	Lyktehus på stativ med IB 6,3	5,3 5,3 6,6	1 G 173,3 - 180,6 Fra inn på land Hærneset til klar Ø av Oddane lanterne
							2 W 180,6 - 266,1 Til klar N av Marøydroma
							3 R 266,1 - 305,4 Til klar N av Brimholmen
							4 G 305,4 - 9,6 Til klar V av Tansøyosen HIB og klar V av Trefotskjer lykt
							5 W 9,6 - 18,3 Til klar Ø av Båane lanterne
							6 R 18,3 - 47,2 Til inn på Askrova sør for lykta.
247400 26	Rekstafjorden Kvannskjeret V av Asksova	61 31.1083 004 52.8590	Iso WRG 4s	13,5	Lyktehus på søyle 6,8	5,4 5,4 6,7	1 W 186,9 - 190,0 Fra 852m Ø av Værholmene og klar 4.4m grunne til 366m V av Stårøyskjeret
							2 R 190,0 - 297,1 Til 134m NØ av Raudøyskjeret
							3 G 297,1 - 334,7 Til 127m V av Æsøybåen stang
							4 W 334,7 - 338,3 Til 200m Ø av skjær Ø av Gullholmen
							5 R 338,3 - 357,1 Til 445m V av Gullholmen, og klar mellom 1,9m og 7,0 m grunne.
							6 G 357,1 - 7,6 Til klar V av 6.2m grunne på Grunnflua
							7 W 7,6 - 12,8 Til klar Ø av 7,8 m grunnen på Sørbåane
							8 R 12,8 - 46,2 Til klar N av 4.5m grunnen N av Smellen
							9 G 46,2 - 57,4 Til klar N av 2.4m grunnen på Jaktelifallet
							10 W 57,4 - 77,8 Til klar S av Svarteskjeret
							11 R 77,8 - 122,0 Til midt over Store Kvalsteinen og over Tindeskjeret
							12 G 122,0 - 186,9 Til førstnevnte grense.
247401 26	Askrova Kuneset	61 31.7521 004 55.0476	FI W 5s	7,6	Lanterne på stang 0,0	2,6	W 0,0 - 360,0
247402 26	Askrova Litle Stårøya	61 32.8053 004 55.4489	FI G 5s	5,8	Lanterne på stang 0,0	1,2	G 0,0 - 360,0

Fyrnr. Kartnr.	Område Navn Beliggenhet	Posisjon	Karakter	Lys høyde [m]	Beskrivelse Høyde over grunnen [m]	Lysvidde R G W	Sektor - farge - retning - beskrivelse				
247404 26	Askrova Valvika (privat) SV av Valvikholmen	61 31.4230 004 55.2981	FI R 3s	2,0	Lanterne på stang 2,0	1,5 1,5 1,5	1	R	0,0	- 360,0	Rundtlysende
247405 26	Askrova Hageskjærtaren	61 32.3249 004 55.1425	Q W	2,7	Lanterne på stang 0,0	2,3 2,3 2,3	1	W	0,0	- 360,0	Rundtlysende.
247500 27	Brufjorden Oddane Oddetåa	61 33.1139 004 59.3881	FI R 3s	14,2	Lanterne på varde 10,2	3,5 3,5 3,5	1	R	0,0	- 360,0	Rundtlysende
247901 27	Brufjorden Monsholmgrunnen	61 32.2821 005 09.5463	Q G	5,5	Lanterne på stang 0,0	2 2 2	1	G	0,0	- 360,0	Lanterne rundtlysende grønn
248000 27	Brufjorden Stavangsund Stavang - SØ for Stavøya	61 32.3451 005 09.6712	Iso WRG 6s	6,3	Lyktehus på stativ 10,0	4 4 5,2	1	G	257,3	- 288,2	Fra innover Kyrholmen til S av Notaholmen.
							2	W	288,2	- 291,3	Til klar N av 6,5m grunnen V for Stavang.
							3	R	291,3	- 44,6	Til klar NV av Korsen og Langeneset.
							4	G	44,6	- 65,6	Til klar N av Monsholmgrunnen lanterne.
							5	W	65,6	- 106,9	Til 172m SSV av Langøya.
							6	R	106,9	- 124,8	Til innpå landet ved Storøy.
248004 27	Askrova Notaholmen Stavangsundet	61 32.2751 005 10.5470	Iso R 2s	7,0	HIB på stang	1,6 1,6 1,6	1	R	0,0	- 360,0	Rundtlysende
248006 27	Askrova Kyrholmen, Ø Stavangsundet	61 32.3393 005 10.6070	Fast R lvs	7,5	HIB på stang	1,6 1,6 1,6	1	R	0,0	- 360,0	Rundtlysende
248007 27	Askrova Stavangsundet	61 32.4535 005 10.7001	Fast G lys	7,2	HIB på stang	1,9 1,9 1,9	1	G	0,0	- 360,0	Rundtlysende
248400 27	Bjørnaneset Floknesvågen Bjørnaneset	61 28.3767 005 14.4888	Q R	7,9	Lanterne på stang 5,6	2,3 2,3 2,3	1	R	0,0	- 360,0	Rundtlysende
248500 27	Brufjorden Floknes Flokneset	61 28.9454 005 13.8360	Iso WRG 4s	8,7	Lyktehus på underbygning 6,0	4,9 4,9 6,2	1	R	9,9	- 19,0	Fra innover Bardholmen til klar SØ av Kviteskjeret
							2	G	19,0	- 28,4	Til klar NV av Kviteskjeret
							3	W	28,4	- 38,1	Til klar SØ av Svartskjertaren stang
							4	R	38,1	- 57,0	Til over Svartskjeret
							5	G	57,0	- 73,5	Til klar N av Svartskjeret, 4m grunne NNØ for Svartskjeret ligger i hvit sektor
							6	W	73,5	- 75,5	Til klar S av Grunnefluna stang
							7	R	75,5	- 87,7	Til klar S av Brugalten stang og klar N av Grunneflu stang
							8	G	87,7	- 115,9	Til klar NØ av Marøytåa
							9	W	115,9	- 129,2	Til klar SV av Fløholmen
							10	R	129,2	- 168,2	Til klar V av Svortevikholmen
							11	G	168,2	- 265,8	Til klar S av Apalset
							12	W	265,8	- 269,4	Til klar N av Dyvikeneset
							13	R	269,4	- 282,8	Til innover Sølsvåg.



Fyrnr. Kartnr.	Område Navn Beliggenhet	Posisjon	Karakter	Lys høyde [m]	Beskrivelse Høyde over grunnen [m]	Lysvidde R G W	Sektor - farge - retning - beskrivelse
248600 27	Brufjorden Little Barbroholmen Nord av Svanøy	61 30.1901 005 07.3091	Q G	7,0	Lanterne på stang 3,0	 2  	1 G 0,0 - 360,0 Rundtlysende
248900 27	Førdefjorden Helleneset Helleneset	61 27.2928 005 28.8523	Oc (2) WRG 8s	13,0	Lyktheus 3,0	3,5 3,5 4,6	1 G 270,0 - 272,8 Fra inn på Nåneset til klar S av Nåneset 2 W 272,8 - 280,3 Til klar N av Helgøyna 3 R 280,3 - 109,4 Til midt i Ålasundet 4 G 109,4 - 115,9 Til inn på Straumsnes.
249000 27	Førdefjorden Geitsneset Geitsneset	61 28.6521 005 39.7075	Iso WRG 6s	4,7	Lyktheus 3,0	4,3 4,3 5,5	1 G 31,9 - 64,4 Fra inn mot Bjørkedalsneset til klar NV av nordre Nobbeneset 2 W 64,4 - 66,1 Til klar SØ av nes Ø for Hestvika 3 R 66,1 - 156,4 Til innover land ved Holmeset 4 G 156,4 - 203,5 Til klar Ø av Holmesetholmane og klar Ø av Liabøen 5 W 203,5 - 224,7 Til klar NV av Høna 6 R 224,7 - 238,2 Til inn på landet sør for Høna.
249200 27	Førdefjorden Ulltangneset På neset	61 28.8819 005 47.7834	Oc WRG 6s	4,5	Lyktheus 4,0	4 4 5,2	1 G 119,1 - 123,4 Fra innover land ved Stranda til klar NØ av Hauganeset. 2 W 123,4 - 134,9 Til klar SV av Skompen 3 R 134,9 - 267,6 Til klar N av Erdalandet stang 4 G 267,6 - 335,4 Til klar V av Bjørnsneset 5 W 335,4 - 342,0 Til klar Ø av Kyrkjeteigen 6 R 342,0 - 344,7 Til klar Ø av Kyrkjeteigen.
250000 27	Solheimsfjorden Andalsskjærene Storøy v side	61 33.9489 005 01.1702	FI W 3s	11,0	Lanterne på søyle 6,7	  2,9 	1 W 0,0 - 360,0 Rundtlysende.
250100 27	Stavøya Bjørnholmen Vedøysundet	61 33.7115 005 03.2343	VQ G 0.5s	6,5	Lanterne på stang 6,0	 2,1  	1 G 0,0 - 360,0 Rundtlysende
250200 27	Veidesundet Veøya Brufjorden	61 33.7503 005 02.8184	Q R	6,5	Lanterne på stang 6,0	2,3   	1 R 0,0 - 360,0 Rundtlysende
250300 27	Veidesundet Bogøya Brufjorden	61 33.8006 005 02.8099	Q G	6,0	Lanterne på stang 6,0	 2,3  	1 G 0,0 - 360,0 Rundtlysende
250500 27	Solheimsfjorden Geitholmen Vasreset	61 35.0946 005 02.9841	FI R 5s	10,3	Lanterne på stang 4,0	2,4   2,9 	1 R 0,0 - 360,0 Rundtlysende.
251000 27	Solheimsfjorden Skarveskjær	61 35.4677 005 10.4394	FI W 3s	7,3	Lanterne på søyle 0,0	   3,7	1 W 0,0 - 360,0 Rundtlysende.
251500 26	Kinn Ytterøyane Nordvest for Kinn	61 34.2448 004 40.7915		59,0	Rødt tårn m/1 hvitt belte 20,4	   11	1 W 0,0 - 360,0 Rundtlysende.

Fyrnr. Kartnr.	Område Navn Beliggenhet	Posisjon	Karakter	Lys høyde [m]	Beskrivelse Høyde over grunnen [m]	Lysvidde R G W	Sektor - farge - retning - beskrivelse
251700 26	Kinn Ternehaug Nordvest for Kinn	61 34.5268 004 41.2694	Iso WRG 6s	22,0	Lyktehus på underbygning 6,0	6,4 6,4 7,9	1 G 49,6 - 74,3 Fra inn over Ytterøyane til klar N av Olsflua 2 W 74,3 - 92,6 Til klar S av Havfluene og Sva 3 R 92,6 - 104,5 Til S av Tyskerfalla 1,3m og N av Nordre Sva 4 G 104,5 - 183,6 Til 190m Ø av Bysa 5 W 183,6 - 196,5 Til klar V av Kvitingfalla 6 R 196,5 - 227,3 Til 80m SØ av Kvitingane og kloss NV av Erteskjeret 7 G 227,3 - 238,5 Til klar S av 7,7m gr. sør for L. Batalden og 170m S av L. Batalden 8 R 238,5 - 242,5 Til klar N av 4m grunnen ved Svartskjæret 9 G 242,5 - 281,6 Til klar S av sørligste skvalpeskjær sør for Nærøya 10 W 281,6 - 283,9 Til klar N av Fallet stang 11 R 283,9 - 293,1 Til rett S av Fallet stang
251900 26	Kinn Sandøy Rekstenfjord, sør for Kinn	61 33.0436 004 45.8171	Oc (3) WRG 10s	16,0	Lyktehus på underbygning 6,0	8,2 8,2 9,3	1 G 221,9 - 257,6 Fra inn mot landet på Kinn til klar S av Kytringsholmen 2 W 257,6 - 264,2 Til klar N av St. Stårøya 3 R 264,2 - 8,3 Til klar V av Little Leisteinen og klar Ø av 7,5 m grunne N for Leisteinen 4 G 8,3 - 66,6 Til klar NV av 13 m grunne i Jonsgrunnfalla 5 W 66,6 - 69,5 Til klar SØ av 11 m grunne på Børjenakken 6 R 69,5 - 104,4 Til inn på Kinn
252001 26	Brufjorden Rognaldsvåg molo	61 33.6577 004 47.1119	Iso G 2s	6,0	Lanterne på stang 0,0	1,5	1 G 0,0 - 360,0 Lanterne rundtlysende grønn
252100 26	Kinn, Kinnesund Kinnesund Kinns Ø-side	61 33.8500 004 46.3537	Oc (2) WRG 8s	7,9	Lyktehus på underbygning 5,3	5 5 5,9	1 G 141,7 - 157,9 Fra inn på landet på Kinn nord for lykta til klar Ø av Kvitingane 2 W 157,9 - 164,6 Til klar V av Skallefluene og Skalleflua YBY 3 R 164,6 - 203,9 Til klar NV av Sundarholmane 4 G 203,9 - 326,2 Til klar 4,4m SV for Korsneset, klar VSV av 7,9 meter gunne S av Helleskjæret 5 W 326,2 - 331,4 Til klar Ø av skjær SØ for Tyskeneset og klar NØ av skjæra øst for Åkerøya 6 R 331,4 - 352,1 Til inn på landet på Åkerøya
252800 26	Skorpefjorden Æsøysundet Skorpas sørvestside	61 34.9935 004 47.0122	Oc WRG 6s	8,8	Lyktehus på stativ 6,0	4,3 4,3 5,5	1 G 273,0 - 59,4 Fra 161 m S av Skorpevågen lanterne til 482 m NV av Raudskjeret 2 W 59,4 - 63,6 Til 477 m SSØ av Store Svartskjer (OBS 8,5m grunne i hvit sektor - rett nord av Raudskjæret) 3 R 63,6 - 78,6 Til innover Nærøya 4 G 78,6 - 100,1 Til 482 m NNØ av Erteskjeret 5 W 100,1 - 105,5 Til 800 m SSV av vestre skjer på Kvitingane 6 R 105,5 - 116,1 Til klar SV av Kvitingane.
252802 26	Æsøysund Æsøysund molo Æsøysund molo	61 35.1158 004 47.2574	Fast R lys	9,0	Lanterne på stang 6,0	1,4	1 R 0,0 - 360,0 Rundtlysende
252901 26	Skorpefjorden Skorpevågen	61 35.0283 004 48.9326	Q G	5,2	Lanterne på stang 8,3	3,38	1 G 0,0 - 360,0 Lanterne rundtlysende grønn

Fyrnr. Kartnr.	Område Navn Beliggenhet	Posisjon	Karakter	Lys høyde [m]	Beskrivelse Høyde over grunnen [m]	Lysvidde R G W	Sektor - farge - retning - beskrivelse				
252924 26	Skorpefjorden Syndarholmane Rognaldsvåg	61 33.8731 004 46.7921	Q R	7,0	Lanterne på stang	3,5	1	R	0,0	- 360,0	Rundtlysende
252925 26	Skorpefjorden Brennevinståa Rognaldsvåg	61 33.8678 004 46.9675	Q G	6,2	Lanterne på stang	1,7	1	G	0,0	- 360,0	Rundtlysende
253002 26	Skorpefjorden Hestøyfora	61 34.4839 004 50.3703	FI G 3s	4,8	Lanterne på stang 0,0	1,4	1	G	0,0	- 360,0	Rundtlysende.
253003 26	Skorpefjorden Laksholmane	61 34.5282 004 52.4644	FI G 3s	2,7	Lanterne på stang 0,0	1,4	1	G	0,0	- 360,0	Rundtlysende.
253004 26	Skorpefjorden Rekstaosen	61 34.7559 004 53.0347	FI W 3s	3,7	Lanterne på stang 0,0	2,5	1	W	0,0	- 360,0	Rundtlysende.
253022 26	Nekkeøysundet Nekkeøysundet	61 34.6536 004 56.4299			Lanterne på stang			R	0,0	- 360,0	
253032 26	Skorpefjorden Vardeneset Rognaldsvåg	61 34.0734 004 47.2666	Q R	7,5	Lanterne på stang	1,5	1	R	0,0	- 360,0	Rundtlysende
253033 26	Skorpefjorden Rognaldsvåg Varde Rognaldsvåg molo	61 33.9623 004 47.3208	Fast G lys	8,6	HIB på stang	1,9	1	G	0,0	- 360,0	Rundtlysende
253034 26	Skorpefjorden Rognaldsvåg, Ø	61 33.9608 004 47.3748	Fast R lys	8,1	HIB på stang	1,6	1	R	0,0	- 360,0	Rundtlysende
253100 26	Skorpefjorden Tretteskjerstonga Tretteskjeret	61 35.0256 004 54.5286	Q R	0,0	Lanterne på stang 0,0			R	0,0	- 360,0	
253150 26	Skorpefjorden Hansenakken Selvåg	61 34.3000 004 52.8360	Iso R 2s	5,4	HIB på stang	1,6	1	R	0,0	- 360,0	Rundtlysende
253300 26	Florø Ånnøyskjeret På Ånnøyskjeret	61 35.7894 004 56.2686	Oc (2) WRG 8s	6,8	Lyktehus 4,3	6,2 6,2 7,1	1 2 3 4 5 6 7 8 9	R G W R G R G W R	238,8 248,6 253,4 260,4 286,3 33,7 67,3 74,6 76,4	- 248,6 - 253,4 - 260,4 - 286,3 - 33,7 - 67,3 - 74,6 - 76,4 - 93,5	Fra inn på Indre Ånnøya til klar S av Stabben fyrstasjon Til klar S av Grasskjerbåen HIB. Til klar NV av Havrenesbåen 7,7m grunne Til klar NØ av Måsholmskjeret lanterne Til innpå Flateskjeret og Grindholmane Til klar NV av Grindholmane nordvestre stang Til klar N av Tjeldneset Til klar S av Skorpen v/innløpet til Skorpevågen (Tjeldnesflua 9,1m grunne i hvit sektor) Til inn på landet på Ytre Ånnøya.

Fyrnr. Kartnr.	Område Navn Beliggenhet	Posisjon	Karakter	Lys høyde [m]	Beskrivelse Høyde over grunnen [m]	Lysvidde R G W	Sektor - farge - retning - beskrivelse
254001 27	Florø Færøybåen Nekkøyosen	61 34.7723 004 57.4089	Iso G 2s	7,7	HIB på stativ 11,4	1,7	1 G 0,0 - 360,0 Rundtlysende
254200 27	Florø Nekkøyosen På Haneholmen	61 34.8859 004 56.8542	Oc WRG 6s	9,0	Lyktehus 3,0	5,3 5,3 6,2	1 R 179,9 - 185,7 Fra klar Ø av Ånnøyholmbåen HIB til klar Ø av Stabbeflua stang 2 G 185,7 - 193,8 Til klar Ø av Stabben fyrstasjon 3 W 193,8 - 207,0 Til klar NV av Svartskjerbåen HIB og klar NV av Nordre Kalvatåa HIB 4 R 207,0 - 269,8 Til inn på Færøya 5 G 269,8 - 314,9 Til klar SV av Vardeneset varde 6 W 314,9 - 320,1 Til godt klar NØ av Oddane lanterne 7 R 320,1 - 3,8 Til mørk inn mot Lakseneset påSøre Nekkøya.
254202 27	Florø Florsvikfluene Nekkøyosen	61 35.1285 004 56.8493	Q R	9,0	HIB på stativ 15,0	1,6	1 R 0,0 - 360,0 Rundtlysende
254203 27	Florø Nordre Kalvatåa Færøykalven NV	61 35.2653 004 57.3479	Q G	9,0	HIB på stativ 13,1	1,7	
254400 27	Florø Østre Furusund, S Floretåa	61 34.6936 005 00.2208	Q G	8,6	Lanterne på stang 4,0	1,4	1 G 0,0 - 360,0 Rundtlysende.
254500 27	Florø Østre furusund, N NØ av Ausa	61 34.8741 005 00.0744	VQ G 0.5s	3,6	Lanterne på stang	1,3	1 G 0,0 - 360,0 Rundtlysende.
254730 27	Florø Håskjera	61 35.3298 004 58.7337	Iso R 4s	7,3	Lanterne på stang	2,3	R 0,0 - 360,0
254731 27	Florø Perholmflu Måsholmsundet	61 35.1963 004 58.8987	Iso G 4s	6,4	HIB på stang	2,3	1 G 0,0 - 360,0 Rundtlysende
254732 27	Florø Måsholmsundet, NV Måsholmsundet	61 35.2124 004 59.1764	Fast R lys	6,5	HIB på stang	2	1 R 0,0 - 360,0 Rundtlysende
254733 27	Florø Måsholmsundet, SV	61 35.1552 004 59.1734	Fast G lys	6,7	HIB på stang	2	1 G 0,0 - 360,0 Rundtlysende
254734 27	Florø Måsholmsundet, NØ Måsholmsundet	61 35.1855 004 59.3442	Fast R lys	6,3	HIB på stang	2	1 R 0,0 - 360,0 Rundtlysende
254735 27	Florø Måsholmsundet, midtre	61 35.1338 004 59.3208	Fast G lys	6,7	HIB på stang	2	1 G 0,0 - 360,0 Rundtlysende

Fyrnr. Kartnr.	Område Navn Beliggenhet	Posisjon	Karakter	Lys høyde [m]	Beskrivelse Høyde over grunnen [m]	Lysvidde R G W	Sektor - farge - retning - beskrivelse
254737 27	Florø Måsholmsundet, SØ	61 35.1108 004 59.4723	Iso G 2s	6,7	HIB på stang	1,9	G 0,0 - 360,0
254739 27	Florø Kylleren Kylleren	61 34.9711 004 59.8133	Iso W 6s	4,9	HIB på stang	2,6	1 W 0,0 - 360,0 Rundtlysende
254843 27	Florø Måsholmskjeret Gunnhildvågen	61 35.3471 004 59.2019	Q G	5,6	Lanterne på stang	1,5	1 G 0,0 - 360,0 Rundtlysende
254845 27	Florø Måsholmen Måsholmen	61 35.2620 004 59.3742		5,4	Lanterne på stang	1,5	1 G 0,0 - 360,0 Rundtlysende.
254846 27	Florø Trolleskjeret Gunnhildvågen V	61 35.1924 004 59.5264		5,9	Lanterne på stang	1,5	1 R 0,0 - 360,0 Rundtlysende.
254903 27	Florø Gunnhildvågen, nedre Florsneset	61 34.9774 005 00.4718	Fast G lys	18,6	Lanterne på stativ	4	1 G 102,0 - 115,0 Lyssektor
						Overrett med: 254905 Retning: 108,4 Beskrivelse:	
254905 27	Florø Gunnhildvågen, øvre Florsneset	61 34.9618 005 00.5691	Fast G lys	21,6	Lanterne på stativ	4	1 G 102,0 - 115,0 Lyssektor
						Overrett med: 254903 Retning: 108,4 Beskrivelse:	
255051 27	Florø Kalvatåa, Østre Kalvatåa	61 35.1832 004 57.8484	FI G 3s	3,5	Lanterne på stang 6,5		1 G 0,0 - 360,0 Rundtlysende
255300 27	Florø Stonga Stongaoksen	61 35.5506 004 58.9876	Q R	5,2	Lanterne på stang 7,2	1,2	1 R 0,0 - 360,0 Rundtlysende.
256004 27	Florø Ånnøyholmbåen Øst av Roskjeret	61 35.6984 004 56.7922	Iso R 2s	8,6	HIB på stativ 14,8	2	1 R 0,0 - 360,0 Rundtlysende
256407 27	Florø Svartskjær Svartskjæråen	61 35.8585 004 58.0466	Iso G 2s	8,2	HIB på stativ 12,8	2	1 G 0,0 - 360,0 Rundtlysende

Fyrnr. Kartnr.	Område Navn Beliggenhet	Posisjon	Karakter	Lys høyde [m]	Beskrivelse Høyde over grunnen [m]	Lysvidde R G W	Sektor - farge - retning - beskrivelse
256600 27	Florø Stabben Florøbassenget	61 36.0417 004 57.3094	Oc (3) WRG 10s	16,2	Fyrbygning med tårn 15,6	8.1 8.1 9.2	1 R 56,6 - 110,7 Fra klar S av Ånnøyflua stang til N av Skorpa lanterne 2 G 110,7 - 136,2 Til klar Ø av 9m grunne Araldflaket og godt klar Ø av Svarteskjeret 3 W 136,2 - 138,2 Til godt klar V av Dombeskjera lykt 4 R 138,2 - 186,5 Til innløpet av Søre Nærøysundet 5 G 186,5 - 212,9 Til klar SØ av Nærøyflua 6 W 212,9 - 227,9 Til klar NV av Risøya Lanterne og klar NV av Sandværholmene 7 R 227,9 - 253,0 Til innover Grasskjeret 8 G 253,0 - 266,2 Til S av Balderbåen 9 W 266,2 - 279,0 Til klar N av Vomma stang 10 R 279,0 - 322,2 Til klar V av Håskjera Lanterne. Kan oppleves mørk før grønn, grunnet vindussprosse 11 G 322,2 - 3,8 Til klar V av Nordre Kalvatåa 12 W 3,8 - 56,6 Til førstnevnte grense.
256601 0	Florø Stabben Ø Florøbassenget	61 36.0459 004 57.3135	Fast lys yellow	5,5	IB på stativ		
257000 27	Florø Grasskjeret På vestligste Grasskjeret	61 36.1710 004 57.9125	Oc (2) WRG 8s	5,0	Lyktehus på stativ 6,3	6.2 6.2 7.1	1 G 327,1 - 0,3 Fra Ø for Svarteskjeret til klar av Svartskjer HIB 2 W 0,3 - 53,5 Til klar S av Stabben fyr 3 R 53,5 - 123,2 Til klar SV av Risholmflua lanterne og SV av Hellefjorden lanterne 4 G 123,2 - 130,2 Til godt klar NØ av Risholmflua lanterne og NØ av Hellefjorden lanterne 5 W 130,2 - 142,5 Til klar V av Barestaskjera Vestre stang, og Storefleda lanterne 6 R 142,5 - 187,1 Til klar V av 8.9m grunne ved Nærøyflua 7 G 187,1 - 202,1 Til klar Ø av 7.4m grunne ved Nærøyflua 8 W 202,1 - 222,8 Til klar NV av Sandværholmene og godt klar NV av Risøya lanterne 9 R 222,8 - 241,8 Til innover nordligste Grasskjeret
257012 27	Florø Grasskjerbåen Grasskjerbåen	61 36.1616 004 58.4957	Fast R lvs	6,0	HIB på stang 10,2	2	1 R 0,0 - 360,0 Rundtlysende
257110 27	Florø Nordnes molo Nordnes molo	61 36.0932 005 00.6598	Q W	6,7	HIB på stang 4,7	1,8	1 W 0,0 - 360,0 Rundtlysende
257111 27	Florø Langøyflua På Langøyflua	61 36.3458 004 59.6040	Iso W 2s	9,0	HIB på stativ 15,8	2,2	1 W 0,0 - 360,0 Rundtlysende
257220 27	Florø Rotaflua, S I sørkant Austre Rotaflua	61 36.2337 005 00.9625	Fast R lvs	8,7	HIB på søyle 16,4	2	1 R 0,0 - 360,0 Rundtlysende
257224 27	Florø Langholmen Langholmen	61 36.3050 005 02.6062	Iso R 4s	8,2	HIB på stang 9,5	2,2	1 R 0,0 - 360,0 Rundtlysende

Fyrnr. Kartnr.	Område Navn Beliggenhet	Posisjon	Karakter	Lys høyde [m]	Beskrivelse Høyde over grunnen [m]	Lysvidde R G W	Sektor - farge - retning - beskrivelse
257232 27	Florø Langholmen, nedre Langholmen	61 36.3204 005 02.4328	Fast R lvs	8,0	Lanterne på stativ 8,0	6.3 	1 R 77,0 - 81,0 Overrett
						Overrett med: 257234 Retning: 79,0 Beskrivelse: 118m fra Svartskj	
257234 27	Florø Langholmen, øvre Langholmen	61 36.3343 005 02.5820	Fast R lvs	11,0	Lanterne på stativ 10,0	6.3 	1 R 77,0 - 81,0 Overrett
						Overrett med: 257232 Retning: 79,0 Beskrivelse: 118m fra Svartskj	
257243 27	Florø Rotaflu	61 36.2783 005 01.0234	Iso G 2s	6,0	HIB på stang	2 	1 G 0,0 - 360,0 Rundtlysende
257246 27	Florø Rotasundet, V Rotasundets vestside	61 36.4891 005 00.6322	Fast R lvs	6,7	HIB på stang	1.8 	1 R 0,0 - 360,0 Rundtlysende
257247 27	Florø Rotasundet, Ø Rotasundets østside	61 36.4866 005 00.7046	Fast G lvs	6,6	HIB på stang 7,7	1.8 	1 G 0,0 - 360,0 Rundtlysende
257248 27	Florø Sandværet, Ø Sandværåen	61 36.7014 005 00.2860	Iso R 4s	5,5	Lanterne på stang	4.3 	1 R 0,0 - 360,0 Rundtlysende
257261 27	Florø Florø Temp 1 Innseiling Florø	61 36.0424 004 59.7969	Q G		Lysbøye	1.3 	1 G 0,0 - 360,0 Rundtlysende
257262 27	Florø Florø Temp 2 Innseiling Florø	61 36.1502 005 00.2672	Iso R 6s		Lysbøye	1.3 	1 R 0,0 - 360,0 Rundtlysende
257263 27	Florø Florø Temp 3 Innseiling Florø	61 36.1038 005 00.4356	Iso G 6s		Lysbøye	1.3 	1 G 0,0 - 360,0 Rundtlysende
257264 27	Florø Florø Temp 4 Innseiling FLorø	61 36.1893 005 00.6192	Iso R 6s		Lysbøye	1.3 	1 R 0,0 - 360,0 Rundtlysende
257265 27	Florø Florø Temp 5 Innseiling Florø	61 36.1482 005 00.9420	Iso G 6s		Lysbøye	1.3 	1 G 0,0 - 360,0 Rundtlysende
257266 27	Florø Florø Temp 6 Innseiling FLorø	61 36.2604 005 02.2132	Iso R 6s		Lysbøye	1.3 	1 R 0,0 - 360,0 Rundtlysende

Fyrnr. Kartnr.	Område Navn Beliggenhet	Posisjon	Karakter	Lys høyde [m]	Beskrivelse Høyde over grunnen [m]	Lysvidde R G W	Sektor - farge - retning - beskrivelse
257600 26	Florø Vassøya N for Skorpa	61 36.9247 004 52.1417	Iso WRG 2s	6,5	Lyktehus på underbygning 6,0	3,7 3,7 4,4	1 G 266,6 - 281,1 Fra klar S av Johansflua til klar S av 4,3 m grunne 2 W 281,1 - 287,0 Til klar N av Fløneset 3 R 287,0 - 72,6 Til midt i innløpet til Kjærøysundet 4 G 72,6 - 133,0 Til inn mot SØ siden av Vevlingen
258002 26	Florø Skorpeflu, Ø Sandværosen	61 36.3168 004 53.4587	Q R	6,3	Lanterne på stang 7,0	3,4	1 R 0,0 - 360,0 Rundtlysende
258102 26	Florø Skorpeholmflu, S	61 35.6453 004 54.1460	Q R	3,9	Lanterne på stang 8,1	3,4	1 R 0,0 - 360,0 Lanterne rundtlysende rød
258202 26	Florø Storefleda	61 37.7606 004 56.0971	VQ R 0,5s	5,1	Lanterne på stang 0,0	3,8	1 R 0,0 - 360,0 Lanterne rundtlysende rød
258206 27	Florø Apalholmsundet V Apalholmsundet	61 37.7039 004 56.8518	FI R 3s	4,0	Lanterne på stang 9,0	2,3	1 R 0,0 - 360,0 Rundtlysende
258416 27	Nærøysundet Nærøysundet	61 37.9071 004 58.3495	Q R	5,4	Lanterne på stang	2,2	1 R 0,0 - 360,0 Rundtlysende
258500 27	Nærøysundet Årebrot På Årebrotssodden	61 37.6659 004 59.4655	Oc WRG 6s	8,5	Lyktehus 3,0	2,5 2,5 3,4	1 R 304,0 - 333,6 Fra inn på Madsøya til 150m Ø av Austre Sandværbåen lanterne. 2 G 333,6 - 7,4 Til 290m V av Sandværholmane. 3 W 7,4 - 13,9 Til 114m Ø av Grasskjerbåen HIB (kan oppfattes mørk i sektorskille pga. vindussprosse) 4 R 13,9 - 28,1 Til klar SØ av Nærøyflua. 5 G 28,1 - 45,1 Til klar NV av Nærøyflua. 6 W 45,1 - 54,9 Til 175m SØ av Husholmskjeret varde. 7 R 54,9 - 119,0 Til klar Nordreneset på Søre Nærøya. 8 G 119,0 - 168,2 Til 292m Ø av Drågjaskjerflu lykt. 9 W 168,2 - 171,9 Til 67m V av Trefoten båke. 10 R 171,9 - 184,0 Til inn på land N av lykten.
258700 27	Nærøysundet Vestre Tekneskjerflua Øst av Nærøya	61 38.2176 004 59.0260	Q (9) W 15s	6,5	Lanterne på stativ 13,5	4,7	1 W 0,0 - 360,0 Rundtlysende.
258900 27	Nærøysundet Drogjaskjerflua Nærøysundet	61 39.0509 004 58.5446	Oc (3) WRG 10s	5,3	Lyktehus på stativ 9,8	6,1 6,1 7,6	1 G 147,4 - 156,7 Fra innover land Kroksøya til 414m Ø av norligste skjær ved Hollendarane 2 W 156,7 - 158,5 Til 190m V av Rognane vestre skjær 3 R 158,5 - 161,9 Til innpå Rognane 4 G 161,9 - 164,4 Til 252m Ø av Rognane varde 5 W 164,4 - 168,8 Til 206m V av Olaskjær lykt 6 R 168,8 - 342,2 Til 65m Ø av Vestre Tekneskjerflu lanterne 7 G 342,2 - 348,0 Til 84m V av Vestre Tekneskjerflu lanterne 8 W 348,0 - 352,7 Til 94m Ø av stang Ø for Nordre Nærøya 9 R 352,7 - 9,9 Til inn på Nordre Nærøya.



Fyrnr. Kartnr.	Område Navn Beliggenhet	Posisjon	Karakter	Lys høyde [m]	Beskrivelse Høyde over grunnen [m]	Lysvidde R G W	Sektor - farge - retning - beskrivelse
259500 27	Nærøysundet Seljestokken På Klenevågneset	61 39.9629 004 58.7269	Oc (2) WRG 8s	5,7	Lyktehus 3,0	3,5 3,5 4,2	1 R 326,5 - 351,8 Fra inn mot Sunnarvågen til klar V av Trefoten båke 2 G 351,8 - 356,5 Til klar V av Vestre Tekneskjerflua lanterne 3 W 356,5 - 359,4 Til klar Ø av stang øst for Nordre Nærøya 4 R 359,4 - 109,3 Til over Gåsøyskjera
260000 26	Florø Teisthalsen NV for Skorpa	61 36.6612 004 48.5029	Iso W 4s	8,7	Lyktehus på søyle 9,7	5,3 5,3 6,7	1 G 21,5 - 51,6 Fra innover Svartskjæra til klar NV av Skallefluene 2 W 51,6 - 57,1 Til klar SØ av 7,7m grunnen sør for lille Batalden 3 R 57,1 - 155,8 Til midt i søre del av løpet mellom Drogene og Fanøya 4 G 155,8 - 228,6 Til 107m NV av Teisthalsgrunnen lanterne 5 R 228,6 - 247,2 Til S av Teisthalsgrunnen lanterne
260100 26	Teistholmen - Vassøy Teisthalsgrunnen	61 36.8080 004 49.0479	FI G 3s	5,8	Lanterne på stang 8,0	3,5	1 G 0,0 - 360,0 Rundtlysende.
260200 26	Teistholmen - Vassøy Langøy, SV side Store Langøya SV	61 36.5135 004 50.2778	FI R 3s	6,5	Lanterne på stang 5,5	2,4	1 R 0,0 - 360,0 Rundtlysende.
260300 26	Teistholmen - Vassøy Langøysundet, V SØ av Store Langøya	61 36.4573 004 50.6611	Q R	4,2	Lanterne på stang 7,0	2,3	1 R 0,0 - 360,0 Rundtlysende
260400 26	Teistholmen - Vassøy Langøysundet, Ø SØ av Store Langøya	61 36.5042 004 50.6917	Q G	4,6	Lanterne på stang 7,0	2,3	1 G 0,0 - 360,0 Rundtlysende.
260500 26	Teistholmen - Vassøy Skogdalsnesflu	61 36.8266 004 50.6989	VQ G 0.5s	5,8	Lanterne på stang 8,0	2,1	1 G 0,0 - 360,0 Rundtlysende.
260600 26	Teistholmen - Vassøy Nautøyholmskjæret NØ for Skogadalsneset	61 36.8393 004 50.7917	VQ R 0.5s	6,0	Lanterne på stang 6,0	2,2	1 R 0,0 - 360,0 Rundtlysende.
260700 26	Teistholmen - Vassøy Skogdalspynt, midtre Kjærøysundet	61 36.7783 004 51.2400	FI G 3s	5,2	Lanterne på stang 4,0	2,4	1 G 0,0 - 360,0 Rundtlysende
260800 26	Florø Skorpelandgrunnen, N Kjærøysundet	61 36.8008 004 51.4151	Q G	3,2	Lanterne på stang 7,0	2,3	1 G 0,0 - 360,0 Rundtlysende
260900 26	Teistholmen - Vassøy Kjærøysundet, N Kjerøya SØ	61 36.8301 004 51.4303	Q R	3,8	Lanterne på stang 6,3	2,3	1 R 0,0 - 360,0 Rundtlysende
260931 26	Skorpa Skorpa Fløneset	61 36.7833 004 52.8165	FI G 3s	4,0	Lanterne på stang	2,4	1 G 0,0 - 360,0 Rundtlysende
261120 26	Florø Vassøyosen	61 37.4146 004 51.7421	Iso W 2s	5,4	Lanterne på stang	4,8	1 W 0,0 - 360,0 Rundtlysende

Fyrnr. Kartnr.	Område Navn Beliggenhet	Posisjon	Karakter	Lys høyde [m]	Beskrivelse Høyde over grunnen [m]	Lysvidde R G W	Sektor - farge - retning - beskrivelse
261500 26	Batalden Ytstevikneset Batalden SV side	61 38.4046 004 46.7100	FI WRG 5s	19,0	Lyktheus på underbygning 6,0	6.1 6.1 7.6	1 R 0,1 - 22,6 Fra kloss i Søre Svartoksen til 380m SØ av Kvitingane 2 G 22,6 - 41,8 Til klar NV av 4,7m på Kvittingsfalla 3 W 41,8 - 43,4 Til klar SØ av Sverslingane 4 R 43,4 - 66,2 Til klar S av Søre Kvitingfluene 5 G 66,2 - 77,7 Til klar N av Nordre Kvitingfluene 6 W 77,7 - 85,2 Til klar S av Kleivadalsflua 7 R 85,2 - 95,2 Til klar av Brandsøyflua 8 G 95,2 - 119,2 Til klar N av Araldsflua 9 W 119,2 - 129,8 Til klar SV av 7,5m Grunneflu 10 R 129,8 - 136,3 Til klar V av Nordre Videflua 7,5m grunner 11 G 136,3 - 143,0 Til klar NØ av 7,5m Nordre Videflu 12 W 143,0 - 146,9 Til klar SV av 8,2m Skorpeflu 13 R 146,9 - 161,6 Til innpå Ura
261800 26	Batalden Værholmen SØ for Batalden	61 37.9291 004 48.9719	Iso WRG 6s	10,5	Lyktheus 3,0	4.9 4.9 6.2	1 G 64,7 - 88,7 Fra innover Fanøya til 185m N av nordre Stabbane V av Fanøya 2 W 88,7 - 90,3 Til klar 136m S av 2 m grunnen VSV av Kårholmen 3 R 90,3 - 176,1 Til midt mellom Batalden og Saueholmen 4 G 176,1 - 209,6 Til mellom Mågflua og Mågøya og 104m NV av Mågøya 5 R 209,6 - 289,0 Til inn over nordspiss av Kjelda.
261803 26	Batalden Batalden	61 38.1944 004 49.0977	Q G	5,0	Lanterne på stang	1.3	G 0,0 - 360,0
261900 26	Batalden Store Straumsøya NV for Skorpa	61 37.0624 004 49.4860	Iso WRG 2s	3,2	Lyktheus 3,2	3.8 3.8 4.6	1 R 125,0 - 133,4 Fra inn på Fanøya til midt i innløpet til havnen 2 G 133,4 - 177,8 Til klar Ø av Drogene 3 W 177,8 - 181,2 Til klar V av Klukken 4 R 181,2 - 263,9 Til midt i løpet mellom Fugløya og Store Buarøya 5 G 263,9 - 309,8 Til klar SV av holme nord for Langøysundet Ø lanterne 6 W 309,8 - 310,8 Til klar NØ av skjær nord for Langøysundet Ø lanterne 7 R 310,8 - 315,7 Til inn over Store Langøya
261905 26	Batalden Fanøy	61 37.1272 004 49.3782	Fast G lys	6,1	HIB på stang	2.9	1 G 0,0 - 360,0 rundtlysende
262100 27	Treøygrund - Norddalsfjord Risøya	61 37.3964 005 00.7940	FI G 3s	7,0	Lanterne på stang 0,0	3.6	G 0,0 - 360,0
262110 27	Florø Risøygrunnen	61 37.3542 005 02.0742	Q W	6,6	Lanterne på stang	5.1	1 W 0,0 - 360,0 Rundtlysende
262200 27	Treøygrund - Norddalsfjord Årebrottsneset	61 37.6541 005 00.5416	FI R 3s	6,5	Lanterne på stang 0,0	3.6	R 0,0 - 360,0
262259 27	Florø Stertelen Skvalpeskjær Ø av Stertelen	61 36.8758 005 03.7944	Q G	7,0	HIB på stang 10,5	1.7	1 G 0,0 - 360,0 Rundtlysende

Fyrnr. Kartnr.	Område Navn Beliggenhet	Posisjon	Karakter	Lys høyde [m]	Beskrivelse Høyde over grunnen [m]	Lysvidde R G W	Sektor - farge - retning - beskrivelse				
262261 27	Brandsøy Botnaneset overrett, nedre Florø	61 36.7619 005 04.5254	Fast R lvs	11,0	Lanterne på stativ 7,0	1,1 1,1 1,1	1	R	0,0	- 360,0	Rundtlysende
262262 27	Brandsøy Botnaneset overrett, øvre Florø	61 36.7514 005 04.5647	Fast R lvs	15,0	Lanterne på stativ 10,0	1,1 1,1 1,1	1	R	0,0	- 360,0	Rundtlysende
262500 27	Treøygrund - Norddalsfjord Store Terøya	61 38.0774 005 05.5156	FI G 3s	9,5	Lanterne på stang 0,0	3,6 3,6 3,6		G	0,0	- 360,0	
262600 27	Treøygrund - Norddalsfjord Småklauvneset	61 37.7352 005 09.2540	FI W 5s	6,3	Lanterne på stang 0,0	5,4 5,4 5,4		W	0,0	- 360,0	
263000 27	Høydalsfjorden Alversund	61 34.5227 005 06.1279	FI G 3s	10,0	Lanterne på stang 4,0	2,2 2,2 2,2	1	G	0,0	- 360,0	Rundtlysende.
263100 27	Høydalsfjorden Hellevik Stångesund	61 32.9050 005 10.4431	Q G	5,0	Lanterne på stang 5,4	2,3 2,3 2,3	1	G	0,0	- 360,0	Rundtlysende.
263200 27	Høydalsfjorden Saltskjerholmen	61 33.4190 005 11.0162	FI G 3s	6,3	Lanterne på stang 4,0	2,2 2,2 2,2	1	G	0,0	- 360,0	Rundtlysende.
263300 27	Høydalsfjorden Rognholmen	61 32.5823 005 16.8804	FI G 3s	4,9	Lanterne på stang 4,6	2,2 2,2 2,2	1	G	0,0	- 360,0	Rundtlysende.
263400 27	Høydalsfjorden Langenesgrunnen NV for Langeneset	61 33.2279 005 16.3949	FI W 3s	3,0	Lanterne på stang 7,1	3,6 3,6 3,6	1	W	0,0	- 360,0	Rundtlysende.
263600 27	Høydalsfjorden Parisholmen Osstrupen	61 33.3285 005 21.5097	FI R 3s	8,2	Lanterne på stang 4,0	2,4 2,4 2,4	1	R	0,0	- 360,0	Rundtlysende.
263700 27	Høydalsfjorden Holmsundsskjer	61 34.4632 005 15.1939	FI R 3s	8,2	Lanterne på stang 4,0	2,4 2,4 2,4	1	R	0,0	- 360,0	Rundtlysende.
265000 27	Eikefjorden Helgøy Helgøysundet innseilingen til Eikefjorden	61 36.5017 005 14.5545	Oc (2) WRG 8s	6,2	Lyktehus på søyle 4,7	6,2 6,2 7,7	1 2 3 4 5	G R G W R	263,8 270,2 55,5 71,7 75,6	- 270,2 - 55,5 - 71,7 - 75,6 - 83,3	Fra inn på Helgøya øst for lykta til 69m S av Sundaneset Til 109m NV av Stakalleeset stang Til 326m NV av Ølkona og klar NV av Skorpedjevelen Til klar S av Krokmer stang og klar S av Geithombåen Til innover land ved lykta på Litle Helgøya.

Fyrnr. Kartnr.	Område Navn Beliggenhet	Posisjon	Karakter	Lys høyde [m]	Beskrivelse Høyde over grunnen [m]	Lysvidde R G W	Sektor - farge - retning - beskrivelse				
265500 27	Eikefjorden Notholmen Innerst i Eikefjorden	61 35.0126 005 25.9098	Oc WRG 6s	6,5	Lyktehus 3,6	5,1 5,1 6,5	1	G	76,0	- 88,0	Fra S av Middagsholmen til akkurat klar N av 4.4m grunne ved Rognholmen.
							2	W	88,0	- 88,9	Til akkurat klar S av 2,7 m grunnen V av Sageholmen.
							3	R	88,9	- 93,5	Til klar S av Flateskjera.
							4	G	93,5	- 125,6	Til NØ av Tangen.
							5	W	125,6	- 138,4	Til SV av Storeskjeret.
							6	R	138,4	- 200,1	Til inn på Kattholmen.
							7	G	200,1	- 238,2	Til SØ av neset ved Hamn og godt klar S av 6,6m grunne.
							8	W	238,2	- 304,7	Til N av Lyngneset.
							9	R	304,7	- 323,0	Til SV av Lyngneset
							10	G	323,0	- 27,1	Til inn på Remma
							11	R	27,1	- 76,0	Til førstnevnte grense.
265602 28	Hellefjorden Barekstadvågen, nedre Hovden	61 40.1004 004 53.2159	Fast R lys	7,8	Lanterne på stativ 0,0	8,1	1	R	351,0	- 359,0	Lanterne lyser fra 351 til 359 grader
265700 26	Florø Hellefjorden Hellefjorden	61 37.2573 004 54.7489	Iso W 4s	11,0	Lanterne på søyle 20,0	6,5	1	W	0,0	- 360,0	Rundtlysende
265702 28	Hellefjorden Barekstadvågen, øvre Hovden	61 40.1594 004 53.2068	Fast R lys	12,3	Lanterne på stativ 0,0	8,1	1	R	351,0	- 359,0	Lanterne lyser fra 351 til 359 grader
265703 26	Hellefjorden Steinskjæret	61 39.2026 004 53.5207		7,5	Lanterne på stang	3,9		G	0,0	- 360,0	
265708 26	Hellefjorden Kobbekjerstanga	61 39.3985 004 54.6035	Q R	4,2	Lanterne på stang	3,98		R	0,0	- 360,0	
265710 26	Florø Vorskjertaren, N S av Langøya	61 38.7120 004 54.4157	Q W	6,0	Lanterne på stang	5,5	1	W	0,0	- 360,0	Rundtlysende
265800 26	Hellefjorden Køyna	61 39.1465 004 52.3909	FI W 3s	9,1	Lanterne på stativ 11,1	2,8	1	W	0,0	- 360,0	Rundtlysande
265802 26	Florø Risholmflua Hellefjorden	61 38.0647 004 52.6336	Iso R 4s	10,0	Lanterne på stativ 15,5	5,4	1	R	0,0	- 360,0	Rundtlysende

Fyrnr. Kartnr.	Område Navn Beliggenhet	Posisjon	Karakter	Lys høyde [m]	Beskrivelse Høyde over grunnen [m]	Lysvidde R G W	Sektor - farge - retning - beskrivelse
265900 26	Hellefjorden Dombeskjera SV på Hovden	61 39.9310 004 50.4381	Iso WRG 2s	10,0	Lyktheus på stativ 11,4	5,4 5,4 6,8	1 G 307,7 - 322,4 Fra inn på land til 110m V av Kjetangen stang 2 W 322,4 - 341,0 Til 227m Ø av Hellersøya 3 R 341,0 - 2,1 Til inn på Mågøya 4 G 2,1 - 9,3 Til 100m V av Mågøya 5 W 9,3 - 11,3 Til klar Ø av 5,7m grunne Mågflua 6 R 11,3 - 17,1 Til 135m Ø av Likholmen SØ av Saueholmen og klar V av Mågflua 5,7m grunne 7 G 17,1 - 128,6 Til klar NØ av Araldflaket 8 W 128,6 - 150,4 Til klar SV av 3,9m grunne Dalsflu 9 R 150,4 - 164,9 Til inn på land
265903 28	Hellefjorden Aralden	61 40.5980 004 46.3059	FI W 3s	12,0	Lanterne på stativ 9,3	5,7	W 0,0 - 360,0
						Racon Signal: Type:	Morsetegn Morsetegn K m/utstrekning 1.7 n.mil FA
266000 28	Frøysjøen Kvannhovden På Kvannhovdens	61 41.8284 004 49.8825	Oc WRG 6s	40,3	Fyrbygning med tårn 10,0	11,8 11,3 14,6	1 R 8,5 - 23,4 Fra innpå land SV av Kvannhovden til 237 m Ø av Svarteskjeret 2 G 23,4 - 84,8 Til klar N av Araldflaket og Sternskjærflua 9m 3 W 84,8 - 107,5 Til klar S av Botna - Skorpeflua og Aldeflua 4 R 107,5 - 180,3 Til 121 m Ø av Stabben og V av Mula (Frøya) 5 G 180,3 - 191,2 Til 116 m Ø av Storehovden og inn mot Lisetvika 6 W 191,2 - 220,1 Til inn mot land ved Nord-Hovden 7 R 220,1 - 220,4 Til inn på land ved Nord-Hovden.
266200 28	Frøysjøen Rognane varde Rognane	61 42.5874 004 56.1065	FI W 3s	9,0	Lanterne på varde 0,0	5,8	1 W 0,0 - 360,0 Rundtlysende.
266500 28	Frøysjøen Olaskjeret På sørlige Olaskjær	61 43.5239 004 56.8827	Iso WRG 4s	10,5	Lyktheus på stativ 10,0	5,9 5,9 7,3	1 G 12,9 - 92,6 Fra 262m Ø av Rognane lanterne og klar V av Tussafluene til 640m N av Kroksøya 2 W 92,6 - 104,3 Til klar S av Stompeskjærtaren lanterne 3 R 104,3 - 126,6 Til klar S av Littleflua. 4 G 126,6 - 150,5 Til klar Ø av 7,6m grunne Storeflua (5.7m grunne lenger Ø er i hvit sektor) 5 W 150,5 - 163,5 Til 188m V av Fiskholmen 6 R 163,5 - 172,9 Til klar V av Skadvengen 7 G 172,9 - 219,6 Til 1239m NV av Heieneset og klar Ø av Skarsteinsfluene 8 W 219,6 - 229,3 Til 262m NV av Heieneset og klar NV av land ved Fureneset 9 R 229,3 - 326,3 Til 201m V av land ved Dyrevomma 10 G 326,3 - 350,6 Til 191m V av Seljestokken varde 11 W 350,6 - 356,6 Til klar Ø av Gåsøyskjera og klar Ø av land ved Little Gåsøyna 12 R 356,6 - 12,9 Til første grense.
267002 28	Frøysjøen Botnane, nedre Innseiling til Botnane	61 43.3323 004 59.9665	Fast R lys	6,3	Lanterne på stativ 0,0	8,1	1 R 113,0 - 121,0 Overrettlys
267102 28	Frøysjøen Botnane, øvre Innseiling til Botnane	61 43.1689 005 00.6256	Fast R lys	13,4	Lanterne på stativ 0,0	8,1	1 R 113,0 - 121,0 Overrettlys

Fyrnr. Kartnr.	Område Navn Beliggenhet	Posisjon	Karakter	Lys høyde [m]	Beskrivelse Høyde over grunnen [m]	Lysvidde R G W	Sektor - farge - retning - beskrivelse
267500 28	Frøysjøen Sør Botnen Sør Botnen	61 43.3980 004 58.2479	Oc WRG 6s	4,2	Lyktehus 5,5	4 4 5.2	1 G 359,4 - 5,4 Fra innpå land til klar V av Husefestskjeret 2 W 5,4 - 43,1 Til S av Rognane lanterne (NY) 3 R 43,1 - 59,3 Til 450m NV av Rognane lanterne 4 G 59,3 - 164,3 Til 291m NØ av Langevengen 5 W 164,3 - 200,4 Til 133m V av Røysaneset 6 R 200,4 - 214,3 Til innpå Røysaneset
268000 28	Gulen Ospenes Nesets sydspiss	61 45.6697 005 05.7445	Iso WRG 4s	5,5	Lyktehus 4,0	4.9 4.9 6.2	1 G 288,8 - 314,1 Fra 195m S av Leirvikneset HIB til 151m SV av Nesodden ved Kjelkenes 2 W 314,1 - 316,4 Til 82m NØ av Sleneset 3 R 316,4 - 339,2 Til 221m Ø av Ramtangen 4 G 339,2 - 94,2 Til 134m N av Guleskjeret lanterne 5 W 94,2 - 130,3 Til klar av land Ospeneset 6 R 130,3 - 132,1 Til innover Ospeneset.
268001 28	Frøysjøen Gulskjer NØ av Guleskjeret	61 45.6511 005 03.1545	FI G 3s	8,5	Lanterne på stativ 14,0	3,1	1 G 0,0 - 360,0 Rundtlysende
268003 28	Frøysjøen N. Gulen Myrahjellsflu På Myrahjellflua	61 45.1691 005 05.4375	Fast G lys	6,0	HIB på stang 9,0	4,4	1 G 0,0 - 360,0 Rundtlysende
						Overrett med: 268005 Retning: 264,9 Beskrivelse:	
268005 28	Frøysjøen N. Gulen Myrahjellen, øvre Haldevik	61 45.1605 005 05.2295	Fast R lys	13,5	Lanterne på stativ 8,0	4,9	1 R 260,7 - 268,7 Overrettlinjen 264,9 leder midt mellom Leirvikneset og 9,5 m gru
						Overrett med: 268003 Retning: 264,9 Beskrivelse:	
268006 28	Frøysjøen N. Gulen Leirvikneset	61 45.4466 005 07.8612	Fast R lvs	8,5	HIB på stativ 14,0	1.4	1 R 0,0 - 360,0 Lanteren rundtlysende rød
268007 28	Frøysjøen N. Gulen Ternøyskukken	61 45.0857 005 07.8434	Fast G lys	7,0	HIB på stang 9,0	1.3	1 G 0,0 - 360,0 Rundtlysende
268009 28	Frøysjøen N. Gulen Ternøyna Nedre På Ternøyna	61 45.1262 005 08.4031	Fast R lvs	12,0	Lanterne på stativ 10,5	10.8	1 R 201,6 - 209,6 Overrettlinjen leder i 205,6, midt mellom 14 m og 11 m grunnene
						Overrett med: 268011 Retning: 205,6 Beskrivelse:	

Fyrnr. Kartnr.	Område Navn Beliggenhet	Posisjon	Karakter	Lys høyde [m]	Beskrivelse Høyde over grunnen [m]	Lysvidde R G W	Sektor - farge - retning - beskrivelse
268011 28	Frøysjøen N. Gulen Ternøyna Øvre På Ternøya	61 45.0826 005 08.3605	Fast R lvs	21,5	Lanterne på stativ 10,5	10,8 10,8 10,8	1 R 201,6 - 209,6 Overrettlinjen leder i 205,6, midt mellom 11m og 14m grunnene  Overrett med: 268009 Retning: 205,6 Beskrivelse:
268108 28	Gulen Leirviknesgrunnen SØ Leirvikneset	61 45.4388 005 08.3251	Q R		Lysbøye	3,8 3,8 3,8	1 R 0,0 - 360,0 LB/SC
268112 28	Gulen Hessviknesgrunnen SSØ av Hessvikneset	61 45.7840 005 08.8957	Q R		Lysbøye	3,4 3,4 3,4	1 R 0,0 - 360,0 Rundtlysende
268113 28	Gulen Storholmgrunnen V av 9,3m grunnen	61 45.8609 005 09.3607	Q G	2,5	Lysbøye	3,6 3,6 3,6	1 G 0,0 - 360,0 Rundtlysende
268300 28	Nordgulen Holmane Storholmens NV side	61 45.8530 005 09.7876	Iso WRG 6s	10,1	Lyktehus 3,8	4,9 4,9 6,2	1 G 46,5 - 53,0 Fra klar av neset ved Mulehamn til 95m NV av Ternøyskukken HIB 2 W 53,0 - 58,5 Til 94m S av Leirvikneset HIB 3 R 58,5 - 105,1 Til klar N av 10,9 m grunne 4 G 105,1 - 258,1 Til 98m S av Dyrstad-Langeneset 5 W 258,1 - 261,7 Til 85m N av Rise-Langeneset 6 R 261,7 - 272,3 Til innpå land Eikelandsneset.
268314 28	Frøysjøen N. Gulen Dyrstad, nedre Klubbeneset	61 46.3565 005 09.8619	Fast R lvs	14,5	Lanterne på stativ 7,5	10,8 10,8 10,8	1 R 28,2 - 36,2 Overrettlinjen i 032,2 leder midt mellom 11 m og 14 m grunnene  Overrett med: 268316 Retning: 32,2 Beskrivelse:
268316 28	Frøysjøen N. Gulen Dyrstad, øvre Øygardsvika	61 46.3984 005 09.9179	Fast R lvs	18,5	Lanterne på stativ 8,0	10,8 10,8 10,8	1 R 28,2 - 36,2 Overretten lyser i 32,2 midt mellom 11 m og 14 m grunnene.  Overrett med: 268314 Retning: 32,2 Beskrivelse:
268426 28	Gulen Sandsneset Svelgen	61 46.3087 005 17.1870	Fast R lvs	7,0	HIB på stang 12,0	2,9 2,9 2,9	1 R 0,0 - 360,0 Rundtlysende
268427 28	Gulen Flua Svelgen	61 46.2575 005 17.2083	Fast G lvs	7,5	HIB på stang 12,0	2,4 2,4 2,4	1 G 0,0 - 360,0 Rundtlysende
269000 28	Bremanger og Frøya Smørhamnsundet V V-re innløp	61 46.1477 004 55.9862	Q R	5,5	Lanterne på stang 8,0	2,3 2,3 2,3	1 R 0,0 - 360,0 Rundtlysende.

Fyrnr. Kartnr.	Område Navn Beliggenhet	Posisjon	Karakter	Lys høyde [m]	Beskrivelse Høyde over grunnen [m]	Lysvidde R G W	Sektor - farge - retning - beskrivelse
269100 28	Bremanger og Frøya Smørhamnsundet Ø V-re innløp	61 46.1200 004 56.0553	Q G	5,3	Lanterne på stang 8,0	2,3	1 G 0,0 - 360,0 Rundtlysende.
269200 28	Bremanger og Frøya Rotaflu Øst for Rota	61 46.2226 004 56.6992	FI R 5s	5,1	Lanterne på stang 8,5	2,6	1 R 0,0 - 360,0 Rundtlysende.
269300 28	Bremanger og Frøya Smørhamn På Fiskholmen	61 45.7279 004 55.7739	Iso WRG 6s	22,0	Lyktehus 6,0	6,3 6,3 7,8	1 G 236,6 - 240,7 Fra innover land Håmanneset til 215m S av Håmanneset og klar S av Gotraneset 2 W 240,7 - 268,5 Til klar N av Gulaskjeret lanterne 3 R 268,5 - 328,1 Til 338m NØ av Langevingen N pynt og klar Ø av 3,9m grunne 4 G 328,1 - 1,2 Til klar V av Rognane 5 W 1,2 - 6,4 Til klar Ø av Revet stang og klar Ø av Bukkholmen 6 R 6,4 - 22,9 Til innover Store Kroksøya 7 G 22,9 - 38,7 Til klar V av Hovdeneset og klar V av Kvannhovden 8 W 38,7 - 52,1 Til klar SØ av Gangvadbåen stang og klar SØ av Tåbåen stang 9 R 52,1 - 97,5 Til 99m S av Kommandørflu stang 10 G 97,5 - 104,0 Til 153m S av Sparkeltaren lykt 11 R 104,0 - 113,0 Til klar S av Guleskjeret
269404 28	Bremanger og Frøya Vestre Vardeholmen Ø på Vardeholmane	61 46.4181 004 57.2707	Iso R 2s	9,1	HIB på stang 4,0	4,9	1 R 0,0 - 360,0 Rundtlysende
269405 28	Bremanger og Frøya Østre Vardeholmen SV av Vågeneset	61 46.4782 004 57.3796	Iso G 2s	7,2	HIB på stang 3,3	4,8	1 G 0,0 - 360,0 Rundtlysende
269407 28	Bremanger og Frøya Benken SV av Benken	61 46.5431 004 57.3281	Fast G lys	7,2	HIB på stang	3,9	1 G 0,0 - 360,0 Rundtlysende
269408 28	Bremanger og Frøya Marlaukøyna N på Marlaukøyna	61 46.6317 004 57.1607	Fast R lys	8,9	HIB på stang 4,2	3,9	1 R 0,0 - 360,0 Rundtlysende
269800 28	Bremanger og Frøya Kalvåg Frøyas SØ side	61 46.1190 004 53.0045	Oc WRG 6s	7,0	Lyktehus 3,7	1,7 1,7 2,1	1 G 288,1 - 303,1 Fra klar S av Kråkeskjeret til klar SV av Kommandørflua 2 W 303,1 - 309,3 Til klar NØ av Langskjeret HIB 3 R 309,3 - 359,4 Til inn på Djupholmen.
269812 28	Bremanger og Frøya Langskjeret Innseiling Kallvåg	61 45.6927 004 53.8044	Iso R 2s	5,5	HIB på stang	1,9	1 R 0,0 - 360,0 Rundtlysende
269814 28	Bremanger og Frøya Flatøybåen Innseiling Kallvåg	61 45.8660 004 53.3781	Fast R lys	5,5	HIB på stang	1,6	1 R 0,0 - 360,0 Rundtlysende
269815 28	Bremanger og Frøya Søre Leikeskjerflu Innseiling Kallvåg	61 45.9632 004 53.7921	Fast G lys	5,5	HIB på stang	1,7	1 G 0,0 - 360,0 Rundtlysende



Fyrnr. Kartnr.	Område Navn Beliggenhet	Posisjon	Karakter	Lys høyde [m]	Beskrivelse Høyde over grunnen [m]	Lysvidde R G W	Sektor - farge - retning - beskrivelse
270000 28	Bremanger og Frøya Sparkeltaren Oldersundet	61 46.0354 004 53.9124	Oc (2) WRG 8s	6,0	Lyktheus på stativ 11,0	3,8	1 R 160,8 - 193,0 Fra inn forbi Stongholmen til klar Ø av stang SØ av Vollaskjeret
						3,8	2 G 193,0 - 350,3 Til klar V av Storeflua og Kommandørflua
						4,6	3 W 350,3 - 358,2 Til klar Ø av Langskjeret HIB
							4 R 358,2 - 16,7 Til mellom Langeskjervarden og Langskjeret HIB
							5 G 16,7 - 63,4 Til innover Flatholmen
270202 28	Bremanger og Frøya Stangholmen Oldersundet	61 46.2563 004 53.9308	Iso R 2s	6,1	Lanterne på stang 6,1	1,6	1 R 0,0 - 360,0 Lanterne rundtlysende rød
270400 28	Bremanger og Frøya Skjeljeskeret Oldersundet	61 46.5971 004 54.1901	Q G	6,0	Lanterne på stang 7,2	2,3	1 G 0,0 - 360,0 Rundtlysende
270600 28	Frøya Frøyneset Oldersundet	61 46.7574 004 54.1664	Q R	6,0	Lanterne på stang 0,0	2,3	1 R 0,0 - 360,0 Rundtlysende.
270800 28	Frøya Vederskytteboen V av Vederskytten	61 47.2622 004 54.0187	FI G 3s	4,5	Lanterne på stang 0,0	2,4	1 G 0,0 - 360,0 Rundtlysende.
271000 28	Bremanger og Frøya Oldersteinen Oldersundet	61 47.5526 004 53.8821	Iso WRG 4s	5,5	Lyktheus på stativ 12,0	3,9	1 G 139,4 - 156,3 Fra V av Maltsekken, til godt klar Ø av Maltsekken
						3,9	2 W 156,3 - 158,7 Til klar V av Tellebåane stang
						4,7	3 R 158,7 - 350,5 Til midt i løpet mellom Vederskytten og Olderøyene
							4 G 350,5 - 357,8 Til inn mot Søre Olderøya
271500 28	Bremanger og Frøya Nesje Frøyas N pynt	61 48.6453 004 50.6879	Oc WRG 6s	17,5	Lyktheus på underbygning 6,0	7,1	1 R 70,9 - 75,2 Fra innover Bataldskukkane til klar N av Bataldskukkane
						7,1	2 G 75,2 - 88,0 Til klar N av Skorpegrunnen
						8,1	3 W 88,0 - 101,7 Til klar S av Vestre Håskallen
							4 R 101,7 - 134,9 Til midt i leden mellom Nordre Rognflua og Rabbefluene
							5 G 134,9 - 230,1 Til klar SØ av Åpnarfluene
							6 W 230,1 - 237,4 Til klar NV av Fjærefluene
							7 R 237,4 - 259,6 Til innover land ved Nesjepytten
272000 28	Bremanger Iglandsvik Bremangerpollen	61 50.0580 004 56.5659	Oc (2) WRG 8s	5,5	Lyktheus på stativ med IB 11,0	5,9	1 R 263,8 - 266,7 Fra inn over Struen til midt mellom Erkeflua lanterne og stang N av Erkeflua
						5,9	2 G 266,7 - 270,0 Til klar S av Erkeflua lanterne
						6,8	3 W 270,0 - 270,8 Til klar N av Klubbenesflua stang
							4 R 270,8 - 294,3 Til klar NØ av Løvikskjeret
							5 G 294,3 - 358,0 Til klar V av Løvikneset stang
							6 W 358,0 - 0,9 Til klar Ø av land ved Baket
							7 R 0,9 - 57,9 Til klar N av grunner N av Storekovrinden
							8 G 57,9 - 68,9 Til klar N av Bataldskukkane
							9 W 68,9 - 77,1 Til klar S av Rognfluene
							10 R 77,1 - 98,3 Til inn på Årevikneset.
272201 28	Bremanger Iglandsvik hamn, Ø Iglandsvika	61 50.1022 004 56.5998	Iso G 2s	5,5	HIB på stang	1,5	1 G 0,0 - 360,0 Rundtlysende

Fyrnr. Kartnr.	Område Navn Beliggenhet	Posisjon	Karakter	Lys høyde [m]	Beskrivelse Høyde over grunnen [m]	Lysvidde R G W	Sektor - farge - retning - beskrivelse				
272202 28	Bremanger Iglandsvik hamn, V Iglandsvika	61 50.0970 004 56.5197	Iso R 2s	5,5	HIB på stang	1,5	1	R	0,0	- 360,0	Rundtlysende
272500 28	Bremanger og Frøya Ytre Hauge Bremangerpollen	61 50.2749 004 57.6745	FI R 3s	3,8	Lanterne på stang 0,0	1,2	1	R	0,0	- 360,0	Rundtlysende.
272700 28	Bremanger og Frøya Erkeflu Øst i Bremangerpollen	61 50.0961 004 59.0606	FI W 3s	5,0	Lanterne på stang 7,3	3,7	1	W	0,0	- 360,0	Rundtlysende.
274000 28	Bremanger og Frøya Øksaneset Bremanger V side	61 52.5354 004 52.0102	FI (2) WRG 10s	87,5	Lyktehus 3,5	6,2 6,2 7,1	1	G	55,4	- 64,0	Fra kloss i land til klar NV av Olderveggen
							2	W	64,0	- 110,5	Til klar SV av Bataldfuene
							3	R	110,5	- 190,3	Til klar V av Kisteflua og godt klar Ø av Veststeinen
							4	G	190,3	- 200,2	Til klar Ø av 8,5 m SØ av Seiabåane
							5	W	200,2	- 205,2	Til klar V av Brunebåen og klar Ø av Kålefuda, V av Klovningen
							6	R	205,2	- 237,3	Til inn på land N-side Vetvika
274200 28	Bremanger og Frøya Stompeskjæret Stompeskjertaren	61 44.4111 004 50.3508	FI W 3s	6,0	Lanterne på stang 9,5	5,5	1	W	0,0	- 360,0	Rundtlysende.
274300 28	Bremanger og Frøya Mattlandsholmen Hovdeholmane	61 44.7838 004 50.0173	FI G 3s	6,5	Lanterne på stang 0,0	4,4	1	G	0,0	- 360,0	Rundtlysende
274400 28	Bremanger og Frøya Verøyskeret Øst av Steinholmane	61 45.1356 004 50.1387	FI R 3s	5,7	Lanterne på stang 0,0	4,4	1	R	0,0	- 360,0	Rundtlysende.
274500 28	Bremanger og Frøya Minnet Frøyas SV side	61 46.3126 004 50.3155	Iso WRG 2s	21,5	Lyktehus 3,0	3,7 3,7 4,4	1	G	347,5	- 355,6	Fra inn mot Osane til V av stang ved Kvannevik
							2	W	355,6	- 356,6	Til klar Ø av stang på 2m NØ av Håøyana
							3	R	356,6	- 2,0	Til klar Ø av stang på lus N av Værøyskeret lanterne og klar Ø av lanterna
							4	G	2,0	- 95,1	Til klar N av 11m Minneflua
							5	W	95,1	- 103,6	Til klar S av 4m grunne og klar S av Søre Flatskeret
							6	R	103,6	- 125,7	Til NØ av Molvikskeret
275000 28	Bremanger og Frøya Berlepollen SV Rennas V side	61 49.4749 005 07.1863	Q R	5,0	Lanterne på stang 11,5	4	1	R	0,0	- 360,0	Rundtlysende.
275001 28	Bremanger Berlepollen SØ SØ i Berlepollen	61 49.4658 005 07.2380	Q G	6,0	Lanterne på stang 12,0	2	1	G	0,0	- 360,0	Rundtlysende
275100 28	Bremanger og Frøya Berlepollen, S Rennas V side	61 49.6139 005 07.2551	Fast R lvs	5,0	Lanterne på stang 11,3	2,3	1	R	0,0	- 360,0	Rundtlysende.
275200 28	Bremanger og Frøya Berlepollen, N Rennas V side	61 49.7545 005 07.3300	Iso R 2s	5,0	Lanterne på stang 11,6	2	1	R	0,0	- 360,0	Rundtlysende.

Fyrnr. Kartnr.	Område Navn Beliggenhet	Posisjon	Karakter	Lys høyde [m]	Beskrivelse Høyde over grunnen [m]	Lysvidde R G W	Sektor - farge - retning - beskrivelse				
275300 28	Bremanger og Frøya Berlepollen, NØ Rennas V side	61 49.8829 005 07.4034	Q R	5,0	Lanterne på stang 11,5	2.2 2.2 2.2	1	R	0,0	- 360,0	Rundtlysende.
275307 28	Bremanger Berlepollen NØ NØ i Berlepollen	61 49.8658 005 07.4483	Q G	5,0	Lanterne på stang 12,0	2 2 2	1	G	0,0	- 360,0	Rundtlysende
276000 28	Bremanger Hornelen Hælen	61 50.0236 005 15.0140	Iso WRG 6s	10,2	Lyktehus 3,0	5.7 5.7 6.7	1	R	241,7	- 13,0	Fra innover Marøykalven til innover land ved Nakkane
276023 28	Skatestraumen Marøykalven	61 50.3556 005 16.2566	Q G	6,2	Lanterne på stang	4.15 4.15 4.15		G	0,0	- 360,0	Til klar NV av ytste Bårdvikneset Til klar S av Kviteneset Til innover Klubben.
276424 28	Skatestraumen Hornelsneset Hornelsneset	61 51.7209 005 15.4785	Fast R lvs	7,7	HIB på stang 4,6	4.4 4.4 4.4	1	R	0,0	- 360,0	Rundtlysende
276425 28	Skatestraumen Hornelsflua SV av Hornelsflua	61 51.9365 005 15.4807	Fast G lys	7,4	HIB på stativ	4.5 4.5 4.5	1	G	0,0	- 360,0	Rundtlysende
277000 28	Leirgulen Haukedalsholmen Haukedalsholmen	61 52.0386 005 16.1772	Oc (2) WRG 8s	6,5	Lyktehus 3,0	5.1 5.1 6	1	G	273,6	- 309,6	Fra inn over Sveneset til klar SV av Verpeneset
277200 28	Skatestraumen Kalveholmen Holmens S side	61 52.3834 005 13.4955	Oc WRG 6s	7,5	Lyktehus med IB 3,0	4.8 4.8 5.6	1	G	295,8	- 298,1	Fra inn på Kalveholmen til klar S av Hornelflua
277230 28	Skatestraumen Skrukken NØ av molo	61 52.3256 005 12.8274	Fast R lys	5,4	HIB på stang	4.4 4.4 4.4	1	R	0,0	- 360,0	Til klar NØ av Hornelneset Til klar N av Skaten lykt Til klar N av Bremagrunnen Til klar S av Mjåholmen Til inn på Hamnaholmen
277300 28	Skatestraumen Klubbevika, Ø På Ø molohode	61 52.2984 005 12.7814	Fast R lvs	4,7	Lanterne på stang 3,4	2.9 2.9 2.9	1	R	0,0	- 360,0	Rundtlysende.
277301 28	Skatestraumen Klubbevika, V På V molohode	61 52.2968 005 12.7312	Fast G lys	6,4	Lanterne på stang 3,3	2.9 2.9 2.9	1	G	0,0	- 360,0	Rundtlysende.

Fyrnr. Kartnr.	Område Navn Beliggenhet	Posisjon	Karakter	Lys høyde [m]	Beskrivelse Høyde over grunnen [m]	Lysvidde R G W	Sektor - farge - retning - beskrivelse
277400 28	Skatestraumen Skaten På Skaten	61 52.3997 005 12.7012	Oc (2) WRG 8s	6,8	Lyktehus på stativ 9,5	5,7 5,7 6,7	1 G 316,3 - 61,5 Fra inn mot Klubbevika molo til inn på land V av Klubben
							2 R 61,5 - 92,0 Til klar N av Elvaneset
							3 G 92,0 - 98,8 Til klar N av Svoraneset
							4 W 98,8 - 100,3 Til klar S av Bjørnøyana
							5 R 100,3 - 102,4 Til innover Bjørnøyana
							6 G 102,4 - 105,2 Til klar N av Bjørnøyana
							7 W 105,2 - 106,4 Til klar S av Gangsøytangen
							8 R 106,4 - 118,8 Til klar S av V-pynt Rugsundøyana
							9 G 118,8 - 290,9 Til klar SV av Hornelsflua HIB
							10 W 290,9 - 292,4 Til klar NØ av landet ved Furnesvika
							11 R 292,4 - 316,3 Til inn mot Klubbevika molo.
277431 28	Skatestraumen Mjåholmen PÅ Mjåholmen	61 52.5945 005 12.3120	Fast G lvs	7,2	HIB på stang	4,5	1 G 0,0 - 360,0 Rundtlysende
277600 28	Skatestraumen Risøy Øyas SV pynt	61 52.7797 005 10.4805	Oc WRG 6s	8,5	Lyktehus med IB 3,0	3,3 3,3 3,9	1 G 270,2 - 285,4 Fra innover land ved Tangane til klar S av Mjåholmen
							2 W 285,4 - 286,4 Til klar N av Bremagrunnen og klar N av Skaten lykt
							3 R 286,4 - 300,3 Til innover land ved Klubben
							4 G 300,3 - 153,2 Til klar Ø av Gangsøya lykt
							5 W 153,2 - 160,3 Til klar V av Vemmelsvikholmen
							6 R 160,3 - 170,7 Til innover land Ø av Vemmelsvikholmen
277634 28	Skatestraumen Gangsøyskjeret Gangsøyskjeret	61 52.8840 005 09.9526	Fast R lvs	5,9	HIB på stang	4,2	1 R 0,0 - 360,0 Rundtlysende
277637 28	Skatestraumen Avløysningen Avløysningen	61 52.9315 005 10.3995	Q G	6,2	HIB på stang 10,9	3,5	1 G 0,0 - 360,0 Rundtlysende
277800 28	Skatestraumen Gangsøya Øyas Ø side	61 53.1655 005 09.9218	Oc (2) WRG 8s	4,7	Lyktehus på stativ med IB 6,5	3,4 3,4 4,1	1 G 130,4 - 132,8 Fra inn mot land Gangsøya til klar NØ-av Gåsholmen
							2 W 132,8 - 142,4 Til klar SV av Gjermundsfluda og klar SV-av Kariskjeret
							3 R 142,4 - 245,6 Til klar NV av Allmenningsfludene stang
							4 G 245,6 - 250,7 Til klar S av Allmenningsfludene lykt
							5 W 250,7 - 253,2 Til klar N av 9,5m på Skorpeflua grunne og klar N om Skorpeholmane
							6 R 253,2 - 274,3 Til klar N av Risøsteinane grunner
							7 G 274,3 - 333,9 Til klar V av Risøya
							8 W 333,9 - 341,0 Til klar Ø av Gangsøyskjeret HIB
							9 R 341,0 - 350,3 Til klar Ø av Gangsøyskjeret HIB
278000 28	Skatestraumen Sveneset Sveneset	61 51.8143 005 18.2265	Iso G 2s	7,8	Lanterne på stang 0,0	3,8	1 G 0,0 - 360,0 Rundtlysende
278100 28	Skatestraumen Skjelholmen Tjuveholmsundet	61 52.2785 005 18.5567	Q G	3,7	Lanterne på stang 6,7	3,3	1 G 0,0 - 360,0 Rundtlysende.
278200 28	Skatestraumen Grommeholmen, V	61 52.5402 005 19.0269	Iso G 2s	6,2	Lanterne på stang 0,0	3,3	1 G 0,0 - 360,0 Rundtlysende

Fyrnr. Kartnr.	Område Navn Beliggenhet	Posisjon	Karakter	Lys høyde [m]	Beskrivelse Høyde over grunnen [m]	Lysvidde R G W	Sektor - farge - retning - beskrivelse				
278300 28	Skatestraumen Grummeholmen Ø Ø av Grummeholmen	61 52.5592 005 19.4142	Q G	5,5	Lanterne på stang 0,0	3,1	1	G	0,0	- 360,0	Rundtlysende
278400 28	Skatestraumen Storøyna S	61 52.5772 005 19.4359	Q R	4,7	Lanterne på stang 0,0	4	1	R	0,0	- 360,0	Rundtlysende.
278500 28	Skatestraumen Storøyna N	61 53.0739 005 20.0053	Iso R 2s	5,3	Lanterne på stang 0,0	3,3	1	R	0,0	- 360,0	Lanterne rundtlysende rød
278600 28	Skatestraumen Rugsund	61 53.0813 005 20.0441	Iso G 2s	6,5	Lanterne på stang 0,0	1,4	1	G	0,0	- 360,0	Lanterne rundtlysende grønn
278978 28	Vågsfjorden Biskjelneset Biskjelneset	61 53.7219 005 10.7860	Iso W 2s	6,0	HIB på stang 7,0	5,6	1	W	0,0	- 360,0	Rundtlysende
279000 28	Nordfjord Allmenningsflua N av Rugsundøya	61 54.2148 005 15.4119	Oc WRG 6s	4,0	Lyktehus på stativ 7,0	5,8 5,8 6,7	1	G	213,7	- 263,1	Fra innover land Halvneset til klar S av Tofta
							2	W	263,1	- 284,3	Til klar N av Knarreholmen
							3	R	284,3	- 62,4	Til klar N av Avløysningen HIB og klar NV av Skorpeflua
							4	G	62,4	- 65,4	Til godt klar N av Avløysningen
							5	W	65,4	- 74,1	Til klar S av Biskjelneset lanterne
							6	R	74,1	- 119,0	Til klar S av Eldevikholmen
							7	G	119,0	- 162,8	Til innover land Almenningen
279200 28	Nordfjord Åsnes Åsneset	61 55.6076 005 27.5447	Oc (2) WRG 8s	7,6	Lyktehus 3,0	7,4 7,4 8,4	1	G	274,5	- 280,0	Fra klar S av land ved Storevika til klar S av Vindfylleneset og klar S av Reksnes FL
							2	W	280,0	- 298,4	Til klar N av Davikneset
							3	R	298,4	- 32,6	Til innover land ved Oteren
							4	G	32,6	- 65,8	Til klar N av steinfylling ved Tuenes og klar N av Kråkevågflua stang
							5	W	65,8	- 73,4	Til klar S av Tofta
							6	R	73,4	- 115,5	Til innover land Flotøya
279400 123	Nordfjord Reksnes Davikfjorden	61 54.6253 005 41.0907	Oc WRG 6s	5,5	Lyktehus 3,0	7,6 7,6 8,7	1	G	269,8	- 270,7	Fra innover land ved Høyenes til klar S av Løkaneset kai
							2	W	270,7	- 273,1	Til klar N av neset mellom Sætre og Taklostranda
							3	R	273,1	- 277,8	Til klar N av Verpeneset
							4	G	277,8	- 314,2	Til klar V av Krokeneset
							5	W	314,2	- 320,2	Til klar Ø av Hjeltneset
							6	R	320,2	- 330,4	Til klar Ø av Isane ferjekai
							7	G	330,4	- 78,4	Til klar NV av landet mellom Stranda og Berastøa
							8	W	78,4	- 97,2	Til godt klar S av Vindfylleneset og klar S av Åsneset
							9	R	97,2	- 98,8	Til innover land ved Kjøltsdal
279600 123	Nordfjord Nordfjordeid molo På molohodet Nordfjordeid	61 54.2975 005 59.0156	Fast G lvs	4,5	Lanterne på stang 3,5	1,4	1	G	0,0	- 360,0	Rundtlysende.

Fyrnr. Kartnr.	Område Navn Beliggenhet	Posisjon	Karakter	Lys høyde [m]	Beskrivelse Høyde over grunnen [m]	Lysvidde R G W	Sektor - farge - retning - beskrivelse
279800 123	Nordfjord Ålfoten Gjegalunden	61 50.6564 005 47.1426	Oc WRG 6s	6,5	Lyktehus 3,0	3,9 3,9 4,6	1 G 76,5 - 83,4 Fra innover land til klar N av Sageneset
							2 W 83,4 - 87,6 Til klar S av Kalvneset
							3 R 87,6 - 104,7 Til innover Instevika og land ved Kloven
							4 G 104,7 - 175,8 Til klar Ø av Hjeltneset
							5 W 175,8 - 249,7 Til klar N av Metteneset
							6 R 249,7 - 252,5 Til innover land Metteneset
280000 123	Nordfjord Uraneset Hyenfjord i Nordfjord	61 47.3785 005 57.7758	FI G 3s	9,4	Lanterne på stang 5,2	3,9	1 G 0,0 - 360,0 Rundtlysende.
280200 123	Nordfjord Eikenes Ytterst i Hyenfjorden	61 50.2224 005 59.7178	Oc R 6s	6,3	Lanterne på stang	2,9	1 R 0,0 - 360,0 Rundtlysende.
280400 123	Nordfjord Anden Gloppefjord	61 50.8062 006 04.7182	Oc WRG 6s	5,0	Lyktehus på stativ 6,5	7,2 7,2 8,2	1 G 4,4 - 100,3 Fra klar V av Staveneset til klar N av Hammaren (Kabuneset)
							2 W 100,3 - 106,2 Til midt i fjorden N om Kabuneset
							3 R 106,2 - 114,0 Til klar SV av Hamarodden
							4 G 114,0 - 273,0 Til klar S av Åseneset og 138m S av Åsneset lanterne
							5 R 273,0 - 276,1 Til innover fergekaien Anda
280442 123	Nordfjord Åsneset Utfjorden	61 50.7890 006 08.3785	Iso R 4s	5,5	Lanterne på stang 6,0	4,1	R 0,0 - 360,0
280600 123	Loen Rakenes Rakeneset	61 52.1570 006 47.6347	Oc WRG 6s	5,5	Lyktehus på underbygning 6,0	3,7 3,7 4,5	1 G 254,2 - 256,3 Fra innover land Solvik til klar S av Hella
							2 W 256,3 - 265,5 Til klar N av Engasteinen og klar N av Engane
							3 R 265,5 - 314,6 Til innover land ved Kråkeneset
							4 G 314,6 - 347,2 Til klar V av Sandneset
							5 W 347,2 - 350,4 Til klar Ø av Skarsteinneset
							6 R 350,4 - 5,1 Til innover land ved Råaneset
							7 G 5,1 - 95,9 Til klar N av land ved Treføttingen
							8 W 95,9 - 99,0 Til klar S av 4m grunne Marsåvika og godt klar S av land ved Staveneset
							9 R 99,0 - 102,3 Til godt klar S av Staveneset
281805 28	Nordfjord Store Grindøy V siden av st. Grindøy Fåfjorden	61 53.6635 005 07.0252	Fast G lvs	6,5	HIB på stang	4,5	1 G 0,0 - 360,0 Rundtlysende.
281806 28	Nordfjord Husvågøy SØ siden av Husevågøy	61 53.8032 005 07.2326	Fast R lvs	9,5	HIB på stang	4,2	1 R 0,0 - 360,0 Rundtlysende.
281807 28	Nordfjord Grindøysundet NV siden av st. Grindøy	61 53.7557 005 07.2872	Fast G lvs	8,0	HIB på stang	4,5	1 G 0,0 - 360,0 Rundtlysende.
281808 28	Nordfjord Vågenes Ø siden av Husevågøy	61 53.9898 005 07.5809	Fast R lvs	7,0	HIB på stang	4,2	1 R 0,0 - 360,0 Rundtlysende.

Fyrnr. Kartnr.	Område Navn Beliggenhet	Posisjon	Karakter	Lys høyde [m]	Beskrivelse Høyde over grunnen [m]	Lysvidde R G W	Sektor - farge - retning - beskrivelse
282000 28	Fåfjorden Kvitnes Husevågøy V side	61 54.3586 005 01.2559	Iso WRG 2s	12,5	Lyktehus 3,0	6,4 6,4 7,4	1 R 310,7 - 13,4 Fra innover Krabbestigneset til klar V av Spenfludene 2 G 13,4 - 114,5 Til klar NØ av Sejabåane og Kisteflua 5,2m 3 W 114,5 - 119,6 Til klar SV av 10m Kålefluda og SV av Klovningbåane 4 R 119,6 - 148,1 Til innover Austre Fereldneset.
282200 28	Fåfjorden Fåfjord Bremangerøy N side	61 53.4058 005 01.4554	FI WRG 5s	7,0	Lyktehus 3,0	6,2 6,2 7,1	1 G 119,8 - 145,6 Fra innpå Tufteneset til klar NØ av Klovningen og klar NØ av Ribba stang 2 W 145,6 - 148,6 Til klar SV av Skorningane og klar V av grunner ved Eikholmane 3 R 148,6 - 259,7 Til klar S av Laksenes 4 G 259,7 - 267,6 Til klar S av Tytningevågholmane 5 W 267,6 - 276,2 Til klar N av Bjørnøya 6 R 276,2 - 279,7 Til innover Bjørnøya.
282401 28	Fåfjorden Oldeide Oldeide	61 52.7659 005 04.8282	Iso G 4s	5,0	HIB på stang 6,0	1,1	1 G 0,0 - 360,0 Rundtlysende.
282870 28	Vågsfjorden Båsundskjæret SV siden av Vågsøy utløpet Vågsfjorden	61 56.1640 005 00.4371	FI W 3s	15,0	Lanterne på søyle 13,0	6,8	1 W 0,0 - 360,0 Rundtlysende.
						Racon Signal: Type:	Morsetegn Morsetegn B m/utstrekning 0.38 n.mil ITOFAR
282873 28	Vågsfjorden Hovdeneset På Hovdaneset	61 55.5893 005 01.4140	Iso G 6s	20,0	HIB på søyle 10,0	5,8	1 G 0,0 - 360,0 Rundtlysende
282900 28	Husevågøy Æneset Æneset	61 55.4001 005 01.0097	Iso WRG 4s	18,5	Lyktehus på søyle	6 6 7,5	1 G 74,6 - 84,3 Fra innover Æneset til klar N av Brunebåen 2 W 84,3 - 86,8 Til klar S av Sejabåane 3 R 86,8 - 134,7 Til 250m NØ fra Svarteskjera og klar NØ av 11m og 12m grunnene 4 G 134,7 - 139,9 Til 348m NØ fra Svarteskjera og klar NØ av 11m og 12m grunnene 5 W 139,9 - 143,8 Til 424m SV fra Båtesundskjeret lanterne 6 R 143,8 - 151,9 Til 225m SV fra Båtesundskjeret lanterne
						Overrett med: Retning: Beskrivelse:	282902 141,9 Mellom Jockeflua og Båsundskjeret
282902 28	Vågsfjorden Æneset, øvre I Svinevika	61 55.3045 005 01.1685	Fast R lys	30,5	Lanterne på stativ 22,5	7,4	1 R 138,9 - 144,9 Mellom Jockeflua og Båsundskjeret
						Overrett med: Retning: Beskrivelse:	282900 141,9 Mellom Jockeflua og Båsundskjeret

Fyrnr. Kartnr.	Område Navn Beliggenhet	Posisjon	Karakter	Lys høyde [m]	Beskrivelse Høyde over grunnen [m]	Lysvidde R G W	Sektor - farge - retning - beskrivelse				
282904 28	Vågsfjorden Hovden, øvre Vestfoten av Hovden	61 55.4145 005 01.4251	Fast R lvs	30,5	Lanterne på stativ 22,5	7,4 6 5	1 R 83,6 - 87,6	midt i leden forbi Brunebåen			
						Overrett med: 282900 Retning: 85,7 Beskrivelse: Midt i leden forbi Brunebåen og Skurken					
283200 28	Vågsfjorden Bergsholmane Vågsøy sydside på Bergsholmane	61 55.5640 005 03.3248	Oc WRG 6s	9,0	Lyktehus på underbygning 5,7	6 6 6,9	1 G 287,7 - 291,8 2 W 291,8 - 301,6 3 R 301,6 - 40,4 4 G 40,4 - 98,9 5 W 98,9 - 109,7 6 R 109,7 - 125,9	Fra inn mot Haleset til 300m SV av Haleset Til 179m NØ av Gåsholmen Til klar NV av Gardsholmen Til 180m N av Hovdeneset Til 160m S av Båtesundskjeret lanterne Til inn over land Vombaneset			
284000 28	Vågsøy Hendanes Øyas v side	61 57.8821 005 02.0484	Oc (2) WRG 8s	48,5	Fyrbygning med tårn 12,0	11,1 10,6 13,8	1 R 44,9 - 57,3 2 G 57,3 - 86,9 3 W 86,9 - 109,3 4 R 109,3 - 127,1 5 G 127,1 - 267,7	Fra innover Hendaneset til 560m NV av vestligste skjer Veststeinen. Til klar NV av Fallet. Til klar S av Muleskallane. Til klar NØ av Alsboen og SV av Karlsfluda og Havfruskallen. Til innover land Oppedal.			
285000 29	Vågsøy Havfruskallen lysbøye nv kant av Nøreskallen	62 03.2857 004 51.4845	Q W	4,0	LB/PC 0,0	5					
285500 28	Vågsfjorden Skavøypollen Skavøypollen	61 54.9606 005 08.1659	Oc (3) WRG 10s	5,5	Lyktehus 3,9	4,7 4,7 5,6	1 G 284,5 - 49,6 2 W 49,6 - 68,2 3 R 68,2 - 81,0 4 G 81,0 - 89,7 5 W 89,7 - 101,8 6 R 101,8 - 118,1	Fra innover Skavøypollen til klar V av Skavøy og klar Ø av Gåsholmen Til klar SØ av Gjermundsfluda HIB og klar NV av Gåsholmen Til klar N av Gjermundsfluda HIB Til godt klar N av Gjermundsfluda HIB Til klar S av Bergsholmane og klar S av Haleset Til innover land ved Blålidneset			
286016 28	Vågsfjorden Gåsholmen Gåsholmen	61 54.5753 005 06.3503	Iso W 6s	6,0	HIB på stang 7,2	5,8	1 W 0,0 - 360,0	Rundtlysende			
286017 28	Vågsfjorden Gjermundsfluda På Gjermundsflua	61 54.8548 005 07.3664	Iso G 6s	9,0	HIB på stativ 17,0	5,8	1 G 0,0 - 360,0	Rundtlysende			
286019 28	Vågsfjorden Kariskjeret Blålidneset	61 55.2052 005 07.2488	Iso G 2s	7,3	HIB på stang 8,2	5,6	1 G 0,0 - 360,0	Rundtlysende			
286520 29	Ulvesundet Måløysundet Ø løp SV Måløysundets østre løp	61 55.7386 005 07.3877	Fast R lvs	8,2	HIB på søyle 9,8	2,9	0 R 270,0 - 47,0				
286521 29	Ulvesundet Måløysundet Ø løp SØ Måløysundets østre løp	61 55.7194 005 07.4864	Fast G lvs	8,4	HIB på søyle 18,4	4,2	0 G 348,0 - 127,0				



Fyrnr. Kartnr.	Område Navn Beliggenhet	Posisjon	Karakter	Lys høyde [m]	Beskrivelse Høyde over grunnen [m]	Lysvidde R G W	Sektor - farge - retning - beskrivelse
286522 29	Ulvesundet Måløysundet Ø løp NV Måløysundets østre løp	61 55.7816 005 07.4004	Fast R lvs	7,9	HIB på stang 10,9	2.9 5.1 5.9	0 R 264,0 - 27,0 Rundtlysende
286523 29	Ulvesundet Måløysundet Ø løp NØ Måløysundets østre løp	61 55.7699 005 07.5053	Fast G lvs	8,9	HIB på søyle 20,9	4.2 5.1 5.9	0 G 348,0 - 116,0
286526 29	Ulvesundet Måløysundet Ø løp, 1 Måløysundets østre løp	61 55.7386 005 07.4408	Fast W lvs	44,0	Lanterne på bro 0,0	5.4	1 R 8,0 - 13,4 Overrettlys Overrett med: 286527 Retning: 10,2 Beskrivelse:
286527 29	Ulvesundet Måløysundet Ø løp, 2 Måløysundets østre løp	61 55.7483 005 07.4446	Fast W lvs	43,5	Lanterne på bro 0,0	5.4	1 W 8,0 - 13,4 Overrettlys Overrett med: 286526 Retning: 10,2 Beskrivelse:
286730 29	Ulvesundet Måløysundet V løp SV Måløy	61 55.6581 005 07.2179	Oc WRG 6s	9,2	HIB på søyle 17,6	5.1 5.1 5.9	1 R 183,6 - 359,4 Fra inn på land ved Måløy til klar V av Kariskjeret og Gjermundsfluda HIB 2 G 359,4 - 4,5 Til godt klar V av Kariskjeret og Gjermundsfluda HIB 3 W 4,5 - 62,9 Til klar S av Halmeset 4 R 62,9 - 73,3 Til inn på land sør på Måløy og innover Halmesvika
286731 29	Ulvesundet Måløysundet V løp SØ Måløy	61 55.7236 005 07.3544	Fast G lvs	8,1	HIB på søyle 12,4	4.2 5.1 5.9	0 G 87,0 - 204,0
286732 29	Ulvesundet Måløysundet V løp V Måløy	61 55.7322 005 07.2582	Fast R lvs	8,4	HIB på søyle 19,0	3.4 5.1 5.9	0 R 175,0 - 287,0
286733 29	Ulvesundet Måløysundet V løp NØ Måløysundets vestre løp	61 55.7828 005 07.3750	Fast G lvs	7,5	HIB på stang 9,7	4.2 5.1 5.9	0 G 80,0 - 212,0
286734 29	Ulvesundet Måløysundet V løp NV Måløysundets vestre løp	61 55.7870 005 07.2670	Fast R lvs	8,7	HIB på søyle 15,7	3.4 5.1 5.9	0 R 159,0 - 274,0
286737 29	Ulvesundet Måløysundet V løp, 2 Senterledmerke under bro	61 55.7466 005 07.3092	Fast W lvs	43,3	Lanterne på bro 0,0	5.4	1 R 187,5 - 192,5 Overrettlys Overrett med: 286738 Retning: 190,0 Beskrivelse:

Fyrnr. Kartnr.	Område Navn Beliggenhet	Posisjon	Karakter	Lys høyde [m]	Beskrivelse Høyde over grunnen [m]	Lysvidde R G W	Sektor - farge - retning - beskrivelse
286738 29	Ulvesundet Måløysundet V løp, 1 Måløysundets V løp	61 55.7563 005 07.3128	Fast W lvs	44,0	Lanterne på bro 0,0		1 R 187,5 - 192,5 Overrettlys  Overrett med: 286737 Retning: 190,0 Beskrivelse:
287142 28	Ulvesundet Leistholmen Leistholmen	61 56.8819 005 08.2537	Iso R 2s	7,5	HIB på stang 7,0		R 0,0 - 360,0
287900 28	Ulvesund Saltkjølneset SØ-siden av Vågsøy	61 57.2258 005 09.0244	Iso G 2s	0,0	Lanterne på stang 0,0		1 G 0,0 - 360,0 Rundtlysende.
288000 28	Ulvesund Ulven SØ siden av Vågsøy	61 57.7470 005 08.9295	Oc WRG 6s	7,5	Lyktehus på stativ med IB 9,0		1 G 295,5 - 8,7 Fra innover land Hagevik til klar V av kaihjørne Trollebø sildoljefabrikk 2 W 8,7 - 16,6 Til klar V av Trollebøfluda 3 R 16,6 - 22,7 Til klar V av Leistholmen og kloss Ø av Skoraneset 4 G 22,7 - 176,5 Til klar Ø av Kyrkjenesflua lanterne 5 W 176,5 - 189,3 Til klar V av Hjartaneset 6 R 189,3 - 249,8 Til innover land Hagevik
288100 29	Ulvesund Kyrkjenesflua Måløysundet	61 58.3617 005 08.7120	Q R	3,5	Lanterne på stang 7,6		1 R 0,0 - 360,0 Rundtlysende.
288500 29	Ulvesund Raudeberg molo Vågsøy ø side. På molohodet	61 59.0077 005 08.3269	Fast R lvs		Lanterne på stang 0,0		1 R 0,0 - 360,0 Rundtlysende.
289000 29	Ulvesund Ulvesund, øvre Rabben	61 59.1029 005 10.1175	Oc (3) WRG 10s	13,5	Lyktehus på søyle 12,0		1 R 92,7 - 152,0 Fra innover land Raudeberg til klar NØ av Røysaskjeret 2 G 152,0 - 164,9 Til klar Ø av 2 m Timmevikgrunna og klar Ø av Skongsnesholmen 3 W 164,9 - 167,1 Til klar V av slaggrunn v/ Skongsnesfludene og Halsøyrfllu 4 R 167,1 - 174,1 Til klar Ø av Djupefluda 14,5m grunne 5 G 174,1 - 214,1 Til klar SØ av Vardetangen og klar slaggrunnslinjen SØ av Lysholmen 6 W 214,1 - 215,9 Til klar NV av Smørskjeret lanterne og klar av slaggrunnslinjen 7 R 215,9 - 224,1 Til rett Ø av Smørskjeret lanterne  Overrett med: 289100 Retning: 166,3 Beskrivelse:
289100 29	Ulvesund Ulvesund, øvre Rabben	61 59.0447 005 10.1472	Oc R 6s	39,0	Lyktehus 2,0		1 R 164,5 - 167,3 Overrettlinjen leder midt i leden V av Skongenesfluene og Halsøyrbåen og Ø av Timmervikfluene  Overrett med: 289000 Retning: 166,3 Beskrivelse:

Fyrnr. Kartnr.	Område Navn Beliggenhet	Posisjon	Karakter	Lys høyde [m]	Beskrivelse Høyde over grunnen [m]	Lysvidde R G W	Sektor - farge - retning - beskrivelse				
289200 29	Ulvesund Osmundvåg molo Moloende vestre molo	61 59.1929 005 11.0343	Fast G lys	7,0	Lanterne på stang 5,5	1,9	1	G	0,0	- 360,0	Rundtlysende.
289301 29	Sildegapet Sandvikholmbåen Barmsundet	61 59.2350 005 17.2446	Iso G 4s	4,0	HIB på stang 8,5	3,5	1	G	0,0	- 360,0	Rundtlysende
289303 29	Sildagapet Sandvikholmsundet Barmsundet	61 59.1526 005 17.2121	Fast G lys	4,5	HIB på stang 9,0	2,9	1	G	0,0	- 360,0	Rundtlysende
289400 29	Sildegapet Smørskjær S av Silda	61 59.7517 005 11.4155	VQ (3) W 5s	7,8	Lanterne på stang 7,5	4,9	1	W	0,0	- 360,0	Rundtlysende.
289451 29	Sildegapet Lammevågneset Osmundsvåg	61 59.3503 005 11.4003	Iso G 4s	7,0	Lanterne på stang 10,7	5		G	0,0	- 360,0	
289455 29	Sildegapet Loknespålen Nord av Barmen	62 01.7772 005 15.9630	Q G	13,0	Lanterne på stativ 15,0	4,2	1	G	0,0	- 360,0	Rundtlysende
289456 29	Sildegapet Ilshaugneset Innseiling Selje sør	62 02.4896 005 19.2041	Fast R lys	6,5	HIB på stang 11,3	3,58	1	R	0,0	- 360,0	Rundtlysande
289457 29	Sildegapet Seljevågen Seljevågen	62 02.6996 005 20.3311	Fast G lys	8,1	HIB på stang 5,9	1,99		G	0,0	- 360,0	
289462 29	Sildefjorden Flatholmflu Flatholmen SØ	61 59.6373 005 14.2965	Iso R 2s	7,5	Lanterne på stang 12,7	3,4		R	0,0	- 360,0	
289463 29	Sildegapet Venøybåen Venøy N	61 59.5390 005 15.7795	Iso G 2s	6,0	Lanterne på stang 9,0	3,38		G	0,0	- 360,0	
289464 29	Sildegapet Korsneset Barmens sørøstre side	61 59.8559 005 18.3119	Iso R 4s	6,0	Lanterne på stang 11,0	3,5		R	0,0	- 360,0	
289466 29	Sildegapet Kråkestein Barmens østside	62 00.9837 005 19.1142	Iso R 2s	6,0	Lanterne på stang 9,0	3,4		R	0,0	- 360,0	
289500 29	Sildegapet Halsøyrbåen NØ av Vågsøy	62 00.2869 005 09.7313	FI W 3s	9,5	Lanterne på stativ 11,0	5,9	1	W	0,0	- 360,0	Rundtlysende.

Fyrnr. Kartnr.	Område Navn Beliggenhet	Posisjon	Karakter	Lys høyde [m]	Beskrivelse Høyde over grunnen [m]	Lysvidde R G W	Sektor - farge - retning - beskrivelse
290000 29	Sildegapet Skongsneset Vågsøy næ pynt	62 01.9519 005 07.4251	Oc (2) WRG 8s	16,3	Lyktheus på underbygning 10,0	9,8 9,3 12,4	1 R 85,9 - 102,5 Fra N av Ukseneset til klar N av 6 m grunne N av Fallet og 790m N av Kråkenesholmen
							2 W 102,5 - 107,0 Til klar S av slaggrunnslinjen ved Melsfluene.
							3 G 107,0 - 129,2 Til klar NØ av Ytsteflu 13m
							4 W 129,2 - 136,2 Til klar SV av sydligste slaggrunnslinje ved Kråkeflu og 775m SV av Kråka
							5 R 136,2 - 167,5 Til klar Ø av 8,6m grunne Gamla og klar Ø av Ytstebåen 5,5m.
							6 W 167,5 - 170,0 Til V av Buholmen og 270m V av Skjerboen.
							7 G 170,0 - 179,2 Til innover land ved Fureneset
							8 W 179,2 - 203,7 Til klar NV av 3,3m grunne Skallane
							9 R 203,7 - 253,7 Til klar S av sydligste slaggrunnslinje ved Skongenesflu
							10 W 253,7 - 261,7 Til 390m NØ av Gangvadskjær
							11 G 261,7 - 278,5 Til 374m N av Sildeskjær
							12 R 278,5 - 312,7 Til klar SV av 8,5m grunne Rekvikfluene og 324m SV av Silda
							13 W 312,7 - 314,7 Til klar av slaggrunnslinje NØ av Lysholmen og 350m NØ av nærmeste skjær
							14 G 314,7 - 322,7 Til klar NØ av 2m grunne Timmervikgrunnen
290500 29	Sildegapet Kråkenes Vågsøy NV pynt	62 02.0843 004 59.1396	Oc WRG 6s	45,2	Fyrbygning med tårn 10,5	10,2 9,7 12,8	1 G 28,9 - 43,1 Fra V av Einevardfluene til 223m SØ av Taarnet.
							2 R 43,1 - 112,2 Til klar N av Nøreskallen.
							3 W 112,2 - 148,1 Til klar VSV av Torsflu.
							4 G 148,1 - 159,0 Til klar ØNØ av Torsflu.
							5 W 159,0 - 188,9 Til 940m V av Bukketjuvane.
							6 R 188,9 - 225,2 Til klar SØ av Utryggen og Ramsefluda
							7 W 225,2 - 240,6 Til 671m NNV av Kraaka
							8 G 240,6 - 266,5 Til 477m N av Skongenesholmen
							9 R 266,5 - 267,7 Til 316m N av Skongenesholmen
291000 29	Sildegapet Silda hamn NØ siden av Silda	62 00.7998 005 12.2792	Iso WRG 4s	5,0	Lyktheus på stativ 6,0	5,3 5,3 6,1	1 G 201,7 - 210,6 Fra innover Silda til klar SØ av Sildekruna
							2 W 210,6 - 215,3 Til klar NV av Sildefluene og klar NV av Littleskjeret
							3 R 215,3 - 222,9 Til innover Gangvadskjæra
							4 G 222,9 - 232,5 Til klar SØ av Sildefluene og klar SØ av Gangvadskjæra
							5 W 232,5 - 237,2 Til klar N av Loksnespålen lanterne
							6 R 237,2 - 247,9 Til klar N av Svarteskjeret
							7 G 247,9 - 301,3 Til klar SV av Barmen
							8 W 301,3 - 305,0 Til klar NØ av Mannebeinet
							9 R 305,0 - 315,9 Til klar NØ av Flatholmen
							10 G 315,9 - 329,6 Til klar SV av Flatholmen
							11 W 329,6 - 358,5 Til klar Ø av Mikkelholmen og Ø av Småfluda
							12 R 358,5 - 14,1 Til klar Ø av Smørskjeret
							13 G 14,1 - 32,2 Til innover Silda
291100 29	Sildegapet Saltasundet Innseilingen til Moldefjorden	62 01.9697 005 20.4247	Iso G 2s	9,7	Lanterne på stativ 12,8	2,3	1 G 0,0 - 360,0 Rundtlysende.
291200 29	Sildegapet Reidetoene Innseiling til Moldefjorden	62 02.1009 005 20.3420	Iso R 2s	8,6	Lanterne på stativ 12,1	2,5	1 R 0,0 - 360,0 Rundtlysende.

Fyrnr. Kartnr.	Område Navn Beliggenhet	Posisjon	Karakter	Lys høyde [m]	Beskrivelse Høyde over grunnen [m]	Lysvidde R G W	Sektor - farge - retning - beskrivelse
291300 29	Sildegapet Saltnes Innløpet til Moldefjorden	62 01.9710 005 20.6288	Oc (2) WRG 8s	8,0	Lyktheus 7,4	7 7 8.1	1 G 81,7 - 88,2 Fra innover land Loksneset til klar N av Loksnespålen
							2 W 88,2 - 92,2 Til klar S av 6,5 m grunne og klar S av Gangvadskjera
							3 R 92,2 - 97,1 Til innover Gangvadskjera grunner
							4 G 97,1 - 100,3 Til klar N av Gangvadskjera
							5 W 100,3 - 104,3 Til klar S av Tøleskallen 15m grunne
							6 R 104,3 - 118,4 Til klar NØ av Dragefalla
							7 G 118,4 - 260,9 Til klar S av land ved Hamarsvik
							8 W 260,9 - 265,0 Til klar N av Grynnefluda lanterne
							9 R 265,0 - 282,6 Til innover Hatlenesholmen
291400 29	Sildegapet Grunneflu Moldefjorden	62 01.9509 005 21.5951	Iso G 4s	5,5	Lanterne på stang 7,5	0,9	1 G 0,0 - 360,0 Rundtlysende.
292000 29	Sildegapet Selje På Grytingsneset	62 03.0802 005 20.7081	Oc WRG 6s	6,0	Lyktheus 3,0	6.7 6.7 7,7	1 G 357,7 - 32,5 Fra innover land v. Seljesanden til 86m NV av Seljevågen lanterne
							2 W 32,5 - 44,1 Til 162m SØ av Ilshaugneset lanterne
							3 R 44,1 - 64,5 Til klar SSØ av Ersholmen (ny)
							4 G 64,5 - 109,8 Til klar NØ av Litleskeret
							5 W 109,8 - 119,0 Til klar SV av 10m grunne S av Båen og 932m SV av Liberholmen
							6 R 119,0 - 133,2 Til innover land Årdalshornet
293000 29	Sildegapet Gamla lysbøye Grunnens Ø kant	62 05.7966 005 05.6761	Q (3) W 10s	4,0	Lysbøye 0,0	4,2	
294000 29	Stad Buholmen Midt på holmen	62 10.1407 005 04.8263	FI WRG 5s	30,8	Lyktheus på søyle 10,5	7.9 7.5 10,3	1 G 334,5 - 353,6 Fra inn mot Lineset til klar V av 1 m Skjerboen og 144m V av Skjerbåane
							2 W 353,6 - 355,0 Til klar Ø av Gnullane, Gamla lysbøye. 10 m grunne S av Gamla ligger i hvit
							3 R 355,0 - 43,1 Til klar NV av Havfruskallen
							4 W 43,1 - 133,6 Til klar SV av Vossaskallen og 526m SV av vestligste Bukketjuvane
							5 G 133,6 - 169,5 Til klar Ø av Vossaskallen og 597m Ø av Bukketjuvane
							6 W 169,5 - 186,6 Til klar 476m V av Gjellsneset og klar V av Kjerringa
							7 R 186,6 - 196,6 Til inn mot Gjellnesskjerene
297000 29	Vanylvs GAPET Borgundvågen molo	62 08.9832 005 18.5357	Iso R 2s	6,3	Lanterne på stang 0,0	1.8	1 R 0,0 - 360,0 Lanterne rundtlysende rød