

Fyrnr. Kartnr.	Område Navn Beliggenhet	Posisjon	Karakter	Lys høyde [m]	Beskrivelse Høyde over grunnen [m]	Lysvidde R G W	Sektor - farge - retning - beskrivelse
568000 51	Hortensfjorden Bindalsflesa Nord om Horta	65 14.7453 011 30.3493	FI (2) WRG 10s	8,5	Lyktehus på søyle 6,5	3,8	1 R 110,0 - 130,2 Fra over Storslua. Til klar NØ av Bardtaren, 1570 m NØ av Ertnbarden
						3,6	2 W 130,2 - 142,2 Til 2470 m SV av Svartoksen stang, klar SV av Skjerbåen og Skafttaren
						5,5	3 G 142,2 - 311,0 Til 315 m SV av Innerljostarefallet stang
							4 W 311,0 - 312,4 Til 100 m NØ av Ytterljostarefallet stang
							5 R 312,4 - 316,9 Til 111 m SV av Ytterljostarefallet stang
							6 W 316,9 - 324,5 Til 200 m NØ av skjær ved Kvingra
							7 G 324,5 - 357,1 Til 165 m Ø av Småbåan
568500 53	Hortafjorden Krabskjær Gimsafjorden	65 17.0654 011 40.4714	FI WRG 5s	8,0	Lyktehus på søyle 6,5	5,9	1 R 141,8 - 150,4 Fra over 2,7m grunne NØ av Høggjøvan til godt klar NØ av Høggjøvan
						5,5	2 W 150,4 - 155,9 Til SV av 2,2 m Storsluan
						8	3 G 155,9 - 166,9 Til 319m Ø av Rismålskjeran stang
							4 W 166,9 - 181,0 Til 217m V av Trøbåen
							5 R 181,0 - 248,0 Til klar SØ av 8m Sylandssluan
							6 W 248,0 - 248,8 Til klar NV av 6m Sylandssluan
							7 G 248,8 - 278,0 Til klar S av Grønnstabben lanterne
							8 W 278,0 - 287,3 Til 205m NØ av Gamflesa
							9 R 287,3 - 21,8 Til 306m NV av Kvitskjærfallet stang
							10 W 21,8 - 25,4 Til godt klar SØ av Innerljostarefallet stang
							11 G 25,4 - 36,9 Til over Sengskjeret
569000 51	Melsteinfjorden Melsteinen Øyas nø side	65 11.2526 011 50.9867	FI (2) WRG 10s	15,0	FL/SC 3,0	5,8	1 R 201,2 - 204,0 Fra V av Helgelandsflesa til 157m V av Helgelandsflesa
						5,4	2 W 204,0 - 211,1 Til 177m Ø Helgelandsflesa
						7,8	3 G 211,1 - 220,8 Til 291m NV av Uerstaren stang
							4 R 220,8 - 341,6 Til 250m SV av Sørflesin varde
							5 W 341,6 - 15,8 Til Ø av Nordkvalbaken varde
							6 G 15,8 - 17,8 Til Ø av Lekaskagen stang
569500 51	Melsteinfjorden Helgelandsflesa Holmens NØ-side	65 12.9982 011 53.1872	FI WRG 5s	10,0	Lyktehus på søyle 7,2	5,2	1 G 152,9 - 201,2 Fra 255m Ø av Gamflesa til 239 m Ø av Grønstabben (Rød LA).
						5,2	2 W 201,2 - 211,9 Til 457 m V av Tjuven varde og V 6,5 m Våggøytaren.
						6,5	3 R 211,9 - 285,6 Til 120 m S av Kvernvikneset.
							4 G 285,6 - 307,7 Til 169 m SV av Gimlinga.
							5 W 307,7 - 311,6 Til kloss N av Uertaren N-merke og 447 m S av Gimlinga.
							6 R 311,6 - 17,8 Til 224 m V av Sørflesin varde.
							7 W 17,8 - 23,3 Til klar Ø av 7,7 m og 190 m Ø av Melsteinen.
							8 G 23,3 - 35,4 Til 216 m V av Melsteinen.
							9 W 35,4 - 42,7 Til 788 m VNV av Melsteinen og klar SØ av Steinstaren.
							10 R 42,7 - 57,3 Til klar NV av 4 m grunne v/ Steinstaren.
							11 W 57,3 - 86,4 Til 359 m S av Sørbåan.
							12 G 86,4 - 88,9 Til 230 m S av Sørbåan.
		Racon Signal: Type:	Morsetegn Morsetegn T m/utstrekning 0.38 n.mil Ukient				
569602 53	Melsteinfjorden Grønstabben V av Lyngvær	65 16.2946 011 55.9356	FI R 3s	10,0	Lanterne på søyle 9,5	5,5	1 R 0,0 - 360,0 Rundtlysende

Fyrnr. Kartnr.	Område Navn Beliggenhet	Posisjon	Karakter	Lys høyde [m]	Beskrivelse Høyde over grunnen [m]	Lysvidde R G W	Sektor - farge - retning - beskrivelse
569800 51	Melsteinfjorden Gimlinga SV Kvaløya	65 12.0575 011 56.6267	Iso WRG 6s	12,5	FL/SC 3,0	3.8 3.6 5.5	1 R 315,7 - 26,0 Fra NE av landet ved Kjellsand til klar NV av Sørskjæret 2 W 26,0 - 32,9 Til 293m SØ av Søre Kvalbaken stang 3 G 32,9 - 136,6 Til 701m NØ av Helgelandsflesa 4 W 136,6 - 160,4 Til V av 9m Slimtare 5 R 160,4 - 177,2 Til inn på Storgeitungen
569900 51	Bindalsfjorden Søre Vennesund Ø Kvaløy	65 12.3985 012 02.3225	Oc (2) WRG 8s	7,5	FL/SC 3,0	3.4 3.2 5	1 R 209,7 - 267,3 Fra over Arvikodden til 117m S av Skårskardodden 2 W 267,3 - 342,2 Til V av Heilsholmen og midt i Lysfjorden 3 G 342,2 - 357,0 Til 140m V av Kjeingen 4 W 357,0 - 359,1 Til 262m Ø av Brunesskjæret 5 R 359,1 - 42,9 Til klar V av Nordgutviktaren 6 W 42,9 - 61,2 Til 168m S av Gimlingholmene 7 G 61,2 - 66,2 Til inn på Søre Gimlingholmen
570000 51	Vennesundet Vennesundet overett_nedre Vennesundet	65 12.9883 012 02.3968	Oc W 6s	5,5	Lanterne på stang 3,0	 5.5	1 W 0,0 - 360,0 Rundtlysende
570100 51	Vennesundet Vennesundet overett_øvre Vennesundet	65 13.0437 012 02.3569	Oc W 6s	9,0	Lanterne på stang 6,5	 5.5	1 W 0,0 - 360,0 Rundtlysende
570101 51	Bindalsfjorden Vendesund Ø	65 12.8048 012 02.5606	Iso G 2s	7,0	LA-IB	1.8	1 G 0,0 - 360,0 Rundtlysende
570102 51	Bindalsfjorden Vendesund vest Østsida av Kvaløy	65 12.7885 012 02.4922	Iso R 2s	6,5	LA/NB 12,0	4.1	1 R 0,0 - 360,0 Rundtlysende
570103 51	Bindalsfjorden Vendesund NØ Vennesundet	65 12.8814 012 02.5028	Iso G 4s	7,0		1.8	1 G 0,0 - 360,0 Rundtlysende
570104 51	Bindalsfjorden Vendesund, NV Østsiden av Kvaløy	65 12.8714 012 02.4368	Iso R 4s	7,4	LA/NB 14,5	1.3	1 R 0,0 - 360,0 Rundtlysende
570561 0	Bindalsfjorden Holmsvågen s-re Ved Holm, Kjellfjorden	65 10.8074 012 06.7615		7,8			
570562 51	Bindalsfjorden Holmsvågen Holmsvågen molo	65 10.8917 012 06.7035	Iso R 4s	6,6	Lanterne på stang m/indi* 4,8	1.1	1 R 0,0 - 360,0 Rundtlysende.
570702 134	Ursfjorden Remman, S	65 21.5485 012 26.9923	Iso R 2s	5,8		1.7	R 0,0 - 360,0
570703 134	Ursfjorden Remman, Ø	65 21.5349 012 27.3366	Q G	4,0	HIB	1.9	G 0,0 - 360,0






















Fyrnr. Kartnr.	Område Navn Beliggenhet	Posisjon	Karakter	Lys høyde [m]	Beskrivelse Høyde over grunnen [m]	Lysvidde R G W	Sektor - farge - retning - beskrivelse
570704 134	Ursfjorden Remman	65 21.6352 012 27.4516	Q R	7,0	HIB	1,9	1 R 0,0 - 360,0 Rundtlysende
570705 0	Ursfjorden Remman, SØ	65 21.6918 012 28.3026	Fast lys yellow		Indirekte belysning 4,0		
570706 0	Ursfjorden Remman, NØ	65 21.8623 012 28.1848	Fast lys yellow		Indirekte belysning 4,0		
570707 0	Ursfjorden Remman indre	65 21.7271 012 28.4407	Fast lys yellow		Indirekte belysning 3,0		
570708 0	Ursfjorden Remman kai	65 21.8721 012 28.3520	Fast lys yellow		Indirekte belysning 9,9		
570800 53	Ursfjorden Hombornes NV av Ursholman	65 19.8377 012 21.7828	Oc WRG 6s	5,5	Lyktehus 4,0	8,1 7,7 10,5	1 G 214,6 - 224,2 Fra innpå land ved Åsstigen til 162m SØ av stang ved Skånvika 2 W 224,2 - 231,9 Til 193m NV av Klubben 3 R 231,9 - 290,1 Til innpå Joenneset 4 G 290,1 - 307,5 Til 170m SV av Ursholman 5 W 307,5 - 309,9 Til 205m NØ av land ved Sildvika 6 R 309,9 - 313,0 Til 309m V av Gaupgavlen 7 G 313,0 - 27,0 Ny sektor..... 8 W 27,0 - 33,2 Til 122m Ø av neset ved Tornvik 9 R 33,2 - 43,2 Til innpå Åkerlangan (Går til mørk i fjellet ved Homborneset)
570900 134	Bindalsfjorden Hongsetstø Ø av Ursholman	65 19.1397 012 25.7244	FI WR 5s	16,5	LA 3,5	4,4 6,2	
571000 134	Bindalsfjorden Gauggavlen SV på Gaupa	65 13.7673 012 15.1298	Iso WRG 6s	20,5	FL/SC 3,0	3,8 3,5 5,4	1 G 288,2 - 327,6 Fra N av Stavøy til 130m SV av Naknes på Imøy 2 W 327,6 - 340,9 Til 184m Ø av Saksskjeret 3 R 340,9 - 347,6 Til 145m Ø av Skjelsvikholmen 4 G 347,6 - 56,7 Til 350 m NV av Hareodden 5 R 56,7 - 62,1 Til klar NV av Oterneset 6 W 62,1 - 72,1 Til klar S av Gimlingholman 7 G 72,1 - 157,2 Til innpå land N av lykta
571110 134	Bindalsfjorden Gauggavlen, SØ Sørøst på Gaupgavlen	65 13.6500 012 16.6008	Q R	5,0	Lanterne på stang 3,5	2,7	1 R 0,0 - 360,0 Rundtlysende
571111 134	Bindalsfjorden Lesskjæret N om Risøy, Harangsfj.	65 13.9639 012 17.4761	Iso G 2s	5,5	Lanterne på stang m. ind* 9,7	3,8	1 G 0,0 - 360,0 Rundtlysende
571113 134	Bindalsfjorden Brennholmen N for Stavøy, Bindalsfjorden	65 14.1185 012 18.4610	Q G	5,5	Lanterne på stang 4,0	3,8	1 G 0,0 - 360,0 Rundtlysende

Fyrnr. Kartnr.	Område Navn Beliggenhet	Posisjon	Karakter	Lys høyde [m]	Beskrivelse Høyde over grunnen [m]	Lysvidde R G W	Sektor - farge - retning - beskrivelse				
571114 134	Bindalsfjorden Hovøy Sør på Hovøy, Harangsfjorden	65 14.2869 012 18.7870		5,3	Lanterne på stang 4,7	2,7 2,7 2,7	1	R	0,0	- 360,0	Rundtlysende
571118 134	Bindalsfjorden Skotnes Skotnesfjorden	65 13.2396 012 21.1631	Iso R 2s	7,0	Lanterne på stang m. ind* 12,0	4,1 4,1 4,1	1	R	0,0	- 360,0	Rundtlysende
571120 134	Bindalsfjorden Andalsneset Skotnesfjorden	65 13.5095 012 23.6488	Q R	5,4	Lanterne på stang 6,5	2,7 2,7 2,7	1	R	0,0	- 360,0	Rundtlysende
571122 133	Bindalsfjorden Gannflesa Skotnesfjorden	65 12.1827 012 23.9225	Q R	5,7	Lanterne på stang 4,7	2 2 2	1	R	0,0	- 360,0	Rundtlysende
571123 133	Bindalsfjorden Bygøy Imøys øst side, Bindalsfjorden	65 11.3257 012 22.9566	Q G	6,0	Lanterne på stang 5,0	2 2 2	1	G	0,0	- 360,0	Lanternen rundtlysende rød
571131 133	Bindalsfjorden Røtvollgrunnen Bindalsfjordens vest side	65 12.3507 012 15.4053	Iso G 2s		Lanterne på stang m. ind*	3,8 3,8 3,8	1	G	0,0	- 360,0	Rundtlysende
571140 133	Bindalsfjorden Kalvik Bindalsfjordens vest side	65 07.9744 012 15.9585		8,5	Lanterne på stang m. ind*	5 5 5	1	W	0,0	- 360,0	Rundtlysende
571144 133	Bindalsfjorden Jægtvik Sør på Øksningsøy	65 06.8837 012 23.3511		5,6	Lanterne på stang 4,8	2 2 2	1	R	0,0	- 360,0	Rundtlysende
572000 133	Bindalsfjorden Liholmen Holmens v pynt	65 07.9350 012 18.0563	Iso WRG 6s	4,9	6-FL/SC 3,0	3,38 3,14 4,94	1	G	296,1	- 297,9	Inn på Øksningøy
							2	W	297,9	- 318,0	Fra 99 m S av Staurnesodden til 118 m NØ av Grønholmen.
							3	R	318,0	- 48,8	Til 135 m NV av Pynt i Vikestadvågen.
							4	W	48,8	- 53,1	Til 120 m SØ av Holmodden.
							5	G	53,1	- 95,3	Til 72 m N av Kalvik lanterne.
							6	R	95,3	- 184,0	Til 160 m Ø av Saksskjæret.
							7	W	184,0	- 217,3	Til 560 m NV av odde på Skaaren.
							8	G	217,3	- 218,8	Til lyset går i fjellet inn på Liholmen.
572500 133	Bindalsfjorden Sandvikholmen Sørfjorden	65 03.5154 012 12.9770	Iso WRG 6s	6,5	FL/SC 6,0	3,8 3,5 5,4	1	R	63,7	- 71,8	Fra innpå Sandvikhylla til 65m N av Furuholmen
							2	W	71,8	- 74,4	Til 42m av landet SV av Stien.
							3	G	74,4	- 239,6	Til 110m SØ av Hjartøya
							4	W	239,6	- 242,8	Til 120m N av Terråkneset
							5	R	242,8	- 253,4	Til kloss N av Breivikskjæran

Fyrnr. Kartnr.	Område Navn Beliggenhet	Posisjon	Karakter	Lys høyde [m]	Beskrivelse Høyde over grunnen [m]	Lysvidde R G W	Sektor - farge - retning - beskrivelse
574100 53	Melsteinfjorden Lyngværgalten Lyngværfjord. På Tørrfallet	65 16.3169 012 02.5842	Iso WRG 6s	7,8	Lyktehus på søyle 9,5	4,6 4,3 6,5	1 R 123,4 - 153,7 Fra inn over Lyngværya til 237 m Ø av Makjenholmskjæret 2 W 153,7 - 160,5 Til klar SV av 7,7m grunne SV av Gloven 3 G 160,5 - 175,4 Til 314m V av vestligste Nordsømhauholman 4 R 175,4 - 233,3 Til 121m SØ av Viklottan stang 5 W 233,3 - 235,7 Til 161m N av stang ved Sandholmen 6 G 235,7 - 264,3 Til 223m S av Hjellskjærgrunnen stang 7 W 264,3 - 266,2 Til 108m N av Vågskjæran 8 R 266,2 - 341,2 Til inn på Mariavika 9 W 341,2 - 9,2 Til 201m Ø av Nordre Kvaløyskjær 10 G 9,2 - 24,8 Til 191m Ø av Svartskjærgrunnen stang 11 R 24,8 - 35,1 Til 80m SØ av stang S av Monsholman
575000 53	Melsteinfjorden Gloven	65 18.9895 012 01.5694	FI W 10s	7,5	Lanterne på stativ 0,0	4,4	1 W 0,0 - 360,0 Rundtlysende.
576000 53	Torgværløia Hellbergsøya Nord på Hellbergsøya	65 20.7440 012 01.5908	Iso WRG 6s	26,0	FL/SC 7,5	6,8 6,8 8,3	1 R 142,9 - 146,4 Fra 133m NØ av Revlingshauet til 482m SV Hokstaren lanterne 2 W 146,4 - 157,1 Til 258m V av Bjørnholman 3 G 157,1 - 162,4 Til nettopp fri Ø av Sandøytaren lanterne 4 R 162,4 - 216,3 Til 207m SØ av Hattodden 5 W 216,3 - 223,3 Til 366m NV av Sylskjæret 6 G 223,3 - 230,1 Til 269m NV av Klubbtaren stang 7 R 230,1 - 10,1 Til 541m V av Gloven lanterne 8 G 10,1 - 20,0 Til klar V av Tjuven varde 9 W 20,0 - 26,5 Til 265m Ø av Grønstabben lanterne 10 R 26,5 - 28,7 Til inn på Hellbergsøya og klar av Biskoptaren grunne.
576051 53	Torgvær Jektslua N av Fløholman	65 21.3204 012 04.3543	Iso G 4s	7,5	10,0	3	
576510 53	Torgvær Nordoddtaren N av Nordoddtaren	65 21.5426 012 02.7063	Q W	8,0	11,0	3	1 W 0,0 - 360,0 Rundtlysende
576801 53	Torgværløia Sandøytaren Torgværløia	65 22.5553 012 00.2068	FI G 3s	10,0	LA 6,0	2,3	1 G 0,0 - 360,0 Rundtlysande
5769P 53	Torghatten Torghatten	65 23.8985 012 05.3864	Fast R lvs	0,0	0,0		R 0,0 - 360,0
577000 53	Torgværløia Klubbholmen	65 22.1777 011 57.5974	Oc (3) WRG 12s	15,0	4-FL/PC 3,0	5,79 5,44 7,87	1 G 158,6 - 165,0 Fra inn på Langtaren til 325 m Ø av Knutstaren lanterne 2 W 165,0 - 168,3 Til 286 m V av Lisfleina varde 3 R 168,3 - 183,6 Til 154 m Ø av Blåbakflua 4 W 183,6 - 191,8 Til 307 m V av Fleina fyrlykt 5 G 191,8 - 250,4 Til Sandøytaren lanterne 6 R 250,4 - 265,2 Til 240 m S av Flagøyskjæret j.st. 7 W 265,2 - 282,5 Til 285 m N av Nordøygrunnen lanterne 8 R 282,5 - 315,4 Til inn over Revlingen.

Fyrnr. Kartnr.	Område Navn Beliggenhet	Posisjon	Karakter	Lys høyde [m]	Beskrivelse Høyde over grunnen [m]	Lysvidde R G W	Sektor - farge - retning - beskrivelse
577002 53	Torgvær Hokstaren S av Blåbakflu fyrlykt	65 23.7967 011 57.4576	Iso R 4s	9,0	11,5	3	
577500 53	Torgværleia Blåbakflua Uttorgvika	65 24.3534 011 57.7156	Oc (2) WRG 8s	12,5	14,2	5,7 5,44 7,76	1 W 333,7 - 359,1 Fra 239 m SV av Sandøytaren lanterne til klar Ø avHokstaren 2 R 359,1 - 74,0 Til 482 m N av Dyna 3 W 74,0 - 75,3 Til 652 m N av Dyna og klar av 5 m grunne N av Dyna 4 G 75,3 - 128,6 Til NØ 2 m Breigrunnen 5 R 128,6 - 135,8 Til SV av 4.9m Knutstaren og 471m SV av Knutstaren lanterne 6 G 135,8 - 146,3 Til 220 m NØ av Knutstaren lanterne 7 W 146,3 - 153,1 Til V av Flestaren 8 R 153,1 - 230,1 Til 155 m S av Kirstinøya og klar S av Aspøyflua 9 W 230,1 - 234,3 Til klar N av3.3 m grunne SV av Færøya 10 G 234,3 - 333,7 Til første grense.
577800 53	Torgværleia Fleina På Fleina	65 24.1769 011 59.0254	Iso WRG 6s	11,9	12,7	5,98 5,62 8,09	1 G 355,8 - 137,1 Fra 145m V av Bjørnholmen til 110m Ø av Knutstaren lanterne 2 W 137,1 - 142,5 Til klar V av Flestaren 3 R 142,5 - 221,7 Til 180m V av Brunøytaren jernstang.
578002 53	Torgvær Knutstaren V av Uttorgflesa	65 26.0180 011 54.6883	Q R	10,0	13,0	2,9	1 R 0,0 - 360,0 Rundtlysende
578100 53	Torgværleia Flestaren Flestaren	65 25.8634 011 56.1287	Iso WRG 6s	12,5	14,0	5,98 5,62 8,09	1 G 287,9 - 295,5 Fra inn over Gåsholman til 120 m SV Gåstaren 2 R 295,5 - 327,0 Til 118 m SV Fleina 3 W 327,0 - 333,3 Til 162 m Ø Blåbakflu 4 G 333,3 - 107,4 Til 55 m N Knutstaren og N Kvaltaren 5 R 107,4 - 197,0 Til Ø Ruglo 6 W 197,0 - 206,4 Til V Halholmen og nettopp fr 10m slaggrunni NV Uttorgflesa 7 G 206,4 - 209,7 Til tørrfall NV Uttorgflesa.
579000 53	Vegafjorden Toftøya Toftsundet	65 26.9094 012 06.0871	Oc (2) WRG 8s	5,0	3,7	3,3 3 4,8	Racon Signal: Type: Morsetegn Morsetegn T m/utstrekning 0.0 n.mil ITOFAR 1 R 41,4 - 50,5 Fra over Færøy til 406m NV-av Langnesodden 2 W 50,5 - 59,1 Til 263m SØ av Less Gåsøya varde 3 G 59,1 - 108,7 Til 365m N av Steinøyan og N av Aspøyflua 4 W 108,7 - 125,3 Til 98m S-av Aunodden 5 R 125,3 - 202,9 Til 58m Ø-av Glonislua stang 6 W 202,9 - 204,9 Til 141 Ø- av Kverna stang 7 G 204,9 - 215,2 Til innpå Toftøya
579300 53	Vegafjorden Bjørntuva Toftsundet. NV pynt av Torget	65 28.8272 012 09.1567	Iso WRG 6s	10,3	6,8	3,4 3,2 5	1 R 37,7 - 44,2 Fra innpå Torget til kloss V av holme N av Toftøya 2 W 44,2 - 47,5 Til kloss Ø av Ternskjæret 3 G 47,5 - 259,5 Til midt mellom de to stengene NØ av Sjøvikodden 4 R 259,5 - 293,7 Til innpå Sjøvikodden
579500 53	Vegafjorden Trollholmen Bolvær. Trollholmens SV ende	65 29.6779 012 05.3810	Iso WRG 6s	8,5	3,2	3,9 3,6 5,6	1 R 348,7 - 356,0 Fra innpå Storengholmen til 46m V av Verholmen 2 G 356,0 - 118,5 Til 158m NØ av Flatøya 3 W 118,5 - 152,1 Til 330m SV av Flathittelskjær og klar SV av Fluskolten 5,4m 4 R 152,1 - 206,5 Til 156m SØ av nordøstligste skjær Bukkholmene 5 G 206,5 - 216,1 Til innpå landet ved Skjevika

Fyrnr. Kartnr.	Område Navn Beliggenhet	Posisjon	Karakter	Lys høyde [m]	Beskrivelse Høyde over grunnen [m]	Lysvidde R G W	Sektor - farge - retning - beskrivelse
580000 53	Vegafjorden Arnlangøya S pynt av Arnlangøya	65 28.4979 012 03.2242	Oc (3) WRG 12s	9,0	FL/SC 5,3	4.62 4,3 6.47	1 R 241,2 - 249,2 Fra inn på Arnlangøya til 66m N av Storøytaren lanterne 2 G 249,2 - 29,5 Til midt i Langøyvalen 3 R 29,5 - 61,7 Til N av Gulldraget og Uttorgværet 4 W 61,7 - 141,6 Til V av Tvibergtaren 5 G 141,6 - 182,6 Til inn på Tvibergøy.
580100 53	Vegafjorden Storøytaren	65 28.6380 012 04.3810	Q W	3,5	Lanterne på stang 7,0	3,4	1 W 0,0 - 360,0 Rundtlysende.
580201 53	Vegafjorden Rødhylla SV på Sauren, V av Brønnøysund	65 28.2091 012 04.4090	FI G 3s	4,3	Lanterne på stang 4,2	2,6	1 G 0,0 - 360,0 Rundtlysende.
581010 53	Vegafjorden Halholmen NV av Brønnøysund	65 32.5041 012 05.2051	FI W 5s	10,5	Lanterne på stang 4,5	5	1 W 0,0 - 360,0 Rundtlysende.
581100 55	Vegafjorden Ylvingen Øyas sø side	65 36.2248 012 09.2487	Oc WRG 6s	13,3	Lyktehus på søyle 7,0	8.1 7.7 10.5	1 R 210,3 - 212,0 Fra innpå Ylvingen til 531m Ø Skjelvtaren jernstang. 2 W 212,0 - 218,4 Til 208m V av Vommaskjær. 3 G 218,4 - 234,9 Til 456m SØ av Esøylua stang 4 W 234,9 - 238,3 Til 366m NV av Traløyskjæret varde. 5 R 238,3 - 263,9 Til 230m S av Bjørnholmen. 6 W 263,9 - 278,4 Til 273m N av Jenssluin stang. 7 G 278,4 - 284,3 Til 220m S av Hornstaren stang. 8 W 284,3 - 344,4 Til 445m Ø av Sotgrunnen stang. 9 R 344,4 - 29,3 Til 604m V av Hallholmen LA 10 W 29,3 - 51,0 Til 830m SØ av Søre Seiskjæret. 11 G 51,0 - 52,4 Til innpå land på Ylvingen, skjules av fjellet
581200 55	Vegafjorden Rotvikodden Ylvingens v side	65 37.4612 012 07.8879	Oc (2) WRG 8s	4,5	Lyktehus på søyle 6,5	3.2 2.9 4.7	1 G 16,5 - 31,7 Fra innpå land til 1000m SØ av Ruglo stang. 2 W 31,7 - 38,4 Til 208m SØ av Ruglo stang. 3 R 38,4 - 73,9 Til 785m N av Seiskjærtaren og klar N av 7m Kolstadtaren 4 W 73,9 - 101,6 Til 475m av Hesttaran stang og klar av Lammøtaren og Ursfallet 5 G 101,6 - 136,4 Til 306m NØ Vågøysteinen 6 R 136,4 - 169,1 Til 215m Ø av Snerholmen jernstang. 7 G 169,1 - 215,2 Til 28m Ø av Rorsundet Grønn HIB 8 R 215,2 - 225,5 Til innpå land på Ylvingen
581319 55	Vegafjorden Seglingen, N	65 38.2065 012 09.1072	Q G	6,0	Lanterne på stang	3,7	1 G 0,0 - 360,0 Rundtlysende
581320 55	Vegafjorden Seglingen	65 38.1948 012 08.9982	Q R	6,0	Lanterne på stativ	3,7	1 R 0,0 - 360,0 Rundtlysende
581321 55	Vegafjorden Seglingen, V	65 38.2231 012 08.9852	Iso G 2s	7,0		2,2	G 0,0 - 360,0

Fyrnr. Kartnr.	Område Navn Beliggenhet	Posisjon	Karakter	Lys høyde [m]	Beskrivelse Høyde over grunnen [m]	Lysvidde R G W	Sektor - farge - retning - beskrivelse
581400 55	Vegafjorden Ylvingen, nedre Ylvingsundet	65 37.8242 012 08.5749	Oc W 6s	3,3	LA/NE 3,3	   11,7	1 W 38,0 - 52,0 Leder midt i Ylvingsundet
581500 55	Vegafjorden Ylvingen, øvre Ylvingsundet	65 37.8522 012 08.6426	Oc W 6s	46,2	LA/NE 7,0	   11,7	1 W 38,0 - 52,0 Leder midt i Ylvingsundet
581617 55	Vegafjorden Ylvingsundet	65 37.8444 012 08.5641	Iso G 2s	4,5	Lanterne på stang m/indi* 3,5	   3	1 G 0,0 - 360,0 Rundtlysende
581700 0	Vegafjorden Ylvingsundet, V	65 37.8389 012 08.4658			3,0	  	
581800 0	Vegafjorden Ylvingen havn	65 38.3238 012 09.5235			7,5	  	
582000 53	Vegafjorden Kversteinen Burøy s side. Kversteinfjorden	65 29.4217 011 40.1512	FI WRG 5s	14,0	Lyktehus på søyle 7,0	   7,4 7,4 9	1 G 247,5 - 250,0 Fra Langtaren til klar S-av Langtaren. 2 W 250,0 - 298,2 Til klar NØ-av Knutstaren lanterne. 3 R 298,2 - 14,7 Til klar V av Storfallet. 4 G 14,7 - 44,0 Til klar NV av Ryggfallan. 5 W 44,0 - 49,4 Til klar SØ av 14 m Jultaren og 19 m Kjelsgrunnen. MERK: 16 m Askelen ligger i denne sektoren. 6 R 49,4 - 65,2 Til klar S av Skåka. 7 G 65,2 - 89,8 Til klar N av Havgrunnskoltan. 8 W 89,8 - 91,0 Til klar S av Engelsbåen. MERK: 9 m grunne ligger i denne sektoren. 9 R 91,0 - 105,1 Til klar S av Engelsbåskjæran. 10 G 105,1 - 133,7 Til 450m SV av Gåsflæsa.
582500 53	Brakdjupet Lyran Gimsafjorden	65 19.8937 011 48.5263	FI (2) WRG 10s	5,5	Lyktehus på stativ 12,5	   4,33 4,02 6,13	1 W 1,2 - 6,7 Fra V av 6,5m Hystaran til Ø av 7,4m Sylandsluan 2 R 6,7 - 85,6 Til 76 m N av Storskitenskora varde. 3 W 85,6 - 87,1 Til 417 m S av Larsskjæret og S av 5 m Trøbåen. 4 G 87,1 - 149,0 Til 282 m NØ av Uggskjæret 5 W 149,0 - 165,9 Til 531 m V av Nordperskjeran og V av Bråtluan. 6 R 165,9 - 251,9 Til 92 m S av Kåsskjær varde. 7 W 251,9 - 253,0 Til 138 m N av Skarpskjæret jernstang 8 G 253,0 - 281,7 Til S av grunnraset SV av Egggløysa 9 W 281,7 - 282,3 Til 66 m N av Hylskjærene. 10 R 282,3 - 331,3 Til 144 m SV av Sørhoruvan. 11 W 331,3 - 336,7 Til Ø av 2,8m Sjøbottaren MERK: 3,8 m Innerhystaren ligger i denne sektor. 12 G 336,7 - 1,2 Til førstnevnte grense..

Fyrnr. Kartnr.	Område Navn Beliggenhet	Posisjon	Karakter	Lys høyde [m]	Beskrivelse Høyde over grunnen [m]	Lysvidde R G W	Sektor - farge - retning - beskrivelse
583000 52	Brakdjupet Storbraken	65 24.0122 011 32.2319	FI WRG 5s	11,2	Lyktehus på søyle 6,8	5,47 5,11 7,49	1 R 53,7 - 78,7 Fra Kravsluene til N av Ufstarene. 2 W 78,7 - 87,0 Til S av 16 m Nordblåen. MERK: 14 m grunne i hvit sektor. 3 G 87,0 - 108,7 Til N av Vestbrøten og klar N av 8,9m grunne. 4 W 108,7 - 110,4 Til S av og klar av 12 m Skålvikluene. MERK: 18 m grunne i hvit sektor. 5 R 110,4 - 220,6 Til klar Ø av 16 m grunne NØ av Grunnhylla. 6 W 220,6 - 224,8 Til 1971 m NV av Ertenbraken og klar av 9,8 m Storfallet. 7 G 224,8 - 231,4 Til 900 m NV av Ertnbraken. 8 R 231,4 - 269,1 Til N av Nordmalmslua.
583500 53	Kversteinfjorden Ertnbraken	65 26.3839 011 41.5399	FI (2) WRG 10s	12,2	Lyktehus på søyle 0,0	6,87 6,48 9,11	1 R 55,6 - 67,3 Fra inn over Helsingkjærene til 292 m N av Barden 2 W 67,3 - 77,5 Til 1838 m N av Barden. MERK: 10 m og 11 m grunner i hvit sektor. 7 m Lysingtaren på grense mellom hvit/grønn. 3 G 77,5 - 102,7 Til N av Onglebrotten 4 W 102,7 - 110,8 Til klar av S av 7 m Skåka. MERK: 9 m Smøråbåtarene hvit sektor 5 R 110,8 - 226,7 Til klar SØ av Søre Seiskjæret 6 W 226,7 - 249,5 Til N av Flatskjæret 7 G 249,5 - 274,6 Til inn over Breigrunnen
584000 53	Kversteinfjorden Kvalen	65 26.8914 011 43.3438	FI W 3s	9,3	Lanterne på stang 3,5	 6,1	1 W 0,0 - 360,0 Rundtlysende
584500 53	Torgfjorden Sømnes Sømnesfjorden	65 22.3201 012 10.2969	Oc WRG 6s	7,9	FL/NB 6,0	6 5,7 8,2	1 G 270,3 - 117,2 Fra inn på bukta ved Berg til 172m N av Sømnesøya 2 W 117,2 - 138,8 Til 227m SV av stang ved Sylskjæran 3 R 138,8 - 157,6 Til inn på Trælnessvika
585000 53	Brønnøysund Stokkholmen Ø av Torget	65 26.4026 012 09.6264	Iso WRG 6s	3,0	FL/SC 4,5	4,3 4 6,1	1 R 9,9 - 12,8 Fra inn på Stokkholmen til 405m V av Sylskjæra stang 2 W 12,8 - 18,8 Til 240m Ø av Hovgrunnen stang 3 G 18,8 - 166,4 Til 95m Ø av Tippolmen 4 R 166,4 - 183,7 Til 96m V av Kvaløy stang 5 G 183,7 - 205,5 Til 56m V av Biskopholmen SV lanterne 6 R 205,5 - 210,8 Til kloss Ø av Tjuvholmgrunnen stang
585502 53	Brønnøysund Ormøya Ormøya S av Brønnøysund	65 26.0301 012 09.2426	FI R 3s	5,3	Lanterne på stang 0,0	3,8	1 R 0,0 - 360,0 Rundtlysende.
586002 53	Brønnøysund Hesthøygrunnen S om Biskopholmen	65 27.6289 012 10.9704	FI R 3s	5,0	Lanterne på varde 9,0	1,7	1 R 0,0 - 360,0 Rundtlysende
586401 53	Brønnøysund Brønnøysund bru	65 27.9311 012 11.3234	Iso R 2s	7,4	Lanterne på stang 0,0	3,8	1 R 0,0 - 360,0 Rundtlysende
586403 53	Brønnøysund Biskopholmen, SV Biskopholmen	65 27.7350 012 11.2388	FI G 3s	4,3	Lanterne på stang 7,0	1,2	1 G 0,0 - 360,0 Rundtlysende
5864BP 53	Brønnøysund Brønnøysund bru øst	65 27.9150 012 11.3788	Fast R lys	0,0	0,0		R 0,0 - 360,0

Fyrnr. Kartnr.	Område Navn Beliggenhet	Posisjon	Karakter	Lys høyde [m]	Beskrivelse Høyde over grunnen [m]	Lysvidde R G W	Sektor - farge - retning - beskrivelse			
5864CP 53	Biskopholmen	65 27.8957 012 11.4317	Fast W lvs	0,0	0,0		W	0,0	- 360,0	
586501 53	Brønnøysund Biskopholmen På holmens V-side	65 27.9259 012 11.4643	FI G 3s	5,2	Lanterne på søyle med IB 2,5	2,4	1 G	0,0	- 360,0	Rundtlysende
5866AP 53	Brønnøysund Brønnøysund Biskopholmen sø	65 27.6777 012 11.4268	Fast R lvs	0,0	0,0		R	0,0	- 360,0	
5866BP 53	Brønnøysund Brønnøysund, 2 Biskopholmen sø	65 27.6691 012 11.4180	Fast R lvs	0,0	0,0		R	0,0	- 360,0	
587000 53	Brønnøysund Indre Hestøy	65 28.1297 012 11.6612	Fast R lvs	3,2	Lanterne på stang 0,0	5,8	1 R	0,0	- 360,0	Rundtlysende
587301 53	Brønnøysund Åboskjæret, SV Åboskjæret	65 28.2432 012 11.8850	Fast G lvs	2,7	Lanterne på stang 7,5	2	1 G	0,0	- 360,0	Rundtlysende
587401 53	Brønnøysund Åboskjæret, V Åboskjæret	65 28.3055 012 11.9699	Fast G lvs	3,0	Lanterne på stang 8,2	0,7	1 G	0,0	- 360,0	Rundtlysende
5876 53	Brønnøysund Odinskjeret	65 28.3571 012 11.9362	Fast R lvs	3,4	LA/NB 0,0	5	R	0,0	- 360,0	
587910 53	Brønnøysund Åboskjærnsnaget N om Åboskjæret	65 28.3771 012 12.1210	Q W	3,0	Lanterne på stang m/indi* 7,0	2,5	1 W	0,0	- 360,0	Rundtlysende
588001 53	Brønnøysund Buholmen Buholmens vestside	65 28.5955 012 12.2830	Fast G lvs	5,9	Lanterne på stang 3,1	4,21	1 G	0,0	- 360,0	Rundtlysende
588200 53	Brønnøysund Hestøyodden	65 28.6549 012 12.2942	Oc WRG 6s	4,5	6-FL/NB 6,5	3,3 3,05 4,85	1 G 2 W 3 R 4 R	177,8 - 202,3 202,3 - 203,8 203,8 - 237,3 347,7 - 57,1	- 202,3 - 203,8 - 237,3 - 57,1	Fra innpå Rognan til 58m Ø av jernstang SØ av Store Lyngøy Til 47m V av kaia på Gårdsøya Til innpå Raudskjæret. Fra innpå Buholmen til innpå Hestøyodden
588300 53	Brønnøysund Biskopgrunnen	65 28.1025 012 11.8282		3,7	Lanterne på stang m/indi* 0,0	4,4	1 W	0,0	- 360,0	Rundtlysende

Fyrnr. Kartnr.	Område Navn Beliggenhet	Posisjon	Karakter	Lys høyde [m]	Beskrivelse Høyde over grunnen [m]	Lysvidde R G W	Sektor - farge - retning - beskrivelse				
588312 53	Brønnøysund Masterberggata molo Brønnøysund havn	65 27.9050 012 11.7026	Iso R 4s	4,0	Lanterne på stang 2,0	3,3	1	R	0,0	- 360,0	Rundtlysende
588313 53	Brønnøysund Biskopholmen molo Brønnøysund havn	65 27.9089 012 11.6256	Iso G 4s	4,0	Lanterne på stang 2,0	4,1	1	G	0,0	- 360,0	Rundtlysende
588320 0	Brønnøysund Tauterskjær molo Innerst i havnen	65 27.7768 012 11.6711	Fast lys yellow	5,0	Indirekte belysning 2,0						
588401 0	Brønnøysund Åboskjær, NØ Åboskjæret	65 28.2609 012 11.9941	Fast lys yellow	4,0	IB/NE(Indirekte belysning 10,6						
588402 53	Brønnøysund Brønnøy, S	65 28.3023 012 12.2015	Q G	3,6	Lanterne på stang 7,8	1,8	1	G	0,0	- 360,0	Rundtlysende
588403 0	Brønnøysund Buholmen søre	65 28.5241 012 12.2673		3,0	0,0						
588404 53	Brønnøysund Rødskjæret, Ø	65 28.6796 012 12.6170	Q R	5,3	Lanterne på stang 0,0	2	1	R	0,0	- 360,0	Rundtlysende
588406 53	Brønnøysund Åboskjæret, S Åboskjæret	65 28.2186 012 11.8898	Q R	4,5	Lanterne på stang m/indi* 10,1	2,2	1	R	0,0	- 360,0	Rundtlysende
588410 0	Brønnøysund Åboskjæret, NØ Åboskjæret	65 28.2609 012 11.9941		4,7	10,6						
588500 53	Brønnøysund Rødskjærsmaget	65 28.7580 012 12.6696		7,4	Lanterne på søyle m/indi* 10,0	2,1	1	R	0,0	- 360,0	Rundtlysende
588700 53	Brønnøysund Verøya Sør på Værholmen	65 28.8771 012 12.7872	Oc (2) WRG 8s	5,0	FL 4,7	3,1 3,1 4,2	1 2 3 4 5	G R G W R	273,2 85,1 90,5 149,6 156,8	- 85,1 - 90,5 - 149,6 - 156,8 - 166,0	Fra innpå land N av Valneset til innpå land ved Skjåvikodden Til klar N av Lesten stang Til klar NØ av 6m Prestøytaren Til klar V av Lyngøyene Søre lanterne NB rød stake i sektoren Til innpå Salhusrognan
588705 53	Tilremfjorden Lyngesøyene, S Nordvest for Brønnøysund	65 29.3827 012 12.3219		5,5	Lanterne på stang 12,0	2,5	1	G	0,0	- 360,0	Rundtlysende
588907 53	Tilremfjorden Salhusrognan N av Brønnøysund	65 29.6805 012 12.2320	FI G 3s	5,2	Lanterne på stang 3,7	2,1	1	G	0,0	- 360,0	Rundtlysende

Fyrnr. Kartnr.	Område Navn Beliggenhet	Posisjon	Karakter	Lys høyde [m]	Beskrivelse Høyde over grunnen [m]	Lysvidde R G W	Sektor - farge - retning - beskrivelse
589100 53	Tilremfjorden Prestøyen På Prestøy ø side	65 29.2151 012 11.2239	Oc (3) WRG 10s	8,5	Lyktehus på søyle 6,0	7,73	1 G 159,3 - 169,0 Fra Ø av Lyngøyskjæra N j.stg. til 64m Ø av Laukholmen lanterne
						7,32	2 R 169,0 - 179,7 Til 162 m Ø av Torgnesflesan
						10,09	3 W 179,7 - 201,5 Til 214m V av Severinskjæret
							4 G 201,5 - 261,0 Til 149 m S av Rognan,
							5 W 261,0 - 316,0 Til 79m Ø av Hestøyodden
							6 R 316,0 - 346,9 Til inn på land på Hestøy.
589309 53	Tilremfjorden Flesan, S Tilremfjordens vest side	65 31.5120 012 10.4510	Q G	5,5	Lanterne på stang 6,7	2,5	1 G 0,0 - 360,0 Rundtlysende
589312 53	Tilremfjorden Laukholmen Tilremfjordens vest side	65 32.0118 012 09.8348	Q R	6,6	Lanterne på stang 7,8	2,7	1 R 0,0 - 360,0 Rundtlysende
589313 53	Tilremfjorden Slåttø, Ø	65 32.1700 012 09.9346	Q G	5,5	Lanterne på stang 7,5	0,5	1 G 0,0 - 360,0 Rundtlysende
589314 53	Tilremfjorden Slåttø, V	65 32.2251 012 09.6038	Q R	5,5	Lanterne på stang 7,5	0,5	1 R 0,0 - 360,0 Rundtlysende
589500 53	Tilremfjorden Straumøyen Y. Straumøy S pynt	65 33.2227 012 13.7980	Oc (2) WRG 8s	7,6	FL/SC 6,0	4,7	1 R 358,6 - 1,7 Fra innpå Bjørnholmane til 329m Ø av Lyngøytaren stang
						4,4	2 G 1,7 - 13,0 Til 313m V av Salhusrognan lanterne
						6,6	3 W 13,0 - 34,9 Til 305m Ø av Flesan,Sør lanterne
							4 R 34,9 - 111,6 Til klar NØ av Nordtarskallen
							5 W 111,6 - 128,5 Til 241m SV av Oddskjærene stang
							6 G 128,5 - 174,0 Til 295m Ø av østligste Feietaren stang
							7 W 174,0 - 191,2 Til 241m V av Svartkjerta
							8 R 191,2 - 207,2 Til innpå land NØ av Lykta
589601 134	Velfjorden Horn indre	65 35.1173 012 18.4873	Iso G 2s	6,2	Lanterne/IB på stang	5,1	G 0,0 - 360,0
589700 134	Velfjorden Mannauden Hornneset	65 34.9784 012 19.2304	Oc (3) WRG 10s	5,5	FL/NB 5,0	6,9	1 G 115,2 - 130,0 Fra inn mot Hornneset til klar NØ av 3,6m gr. NØ av Horn lanterne
						6,5	2 W 130,0 - 140,4 Til 66m SV av Hornstaren stang
						9,1	3 R 140,4 - 177,0 Til 187m Ø av stang ø.av Buøya og kloss Ø av 3,4m gr. Jenssluin
							4 W 177,0 - 184,2 Til klar V av 6,0m grenne, SV av Nesodden
							5 G 184,2 - 190,3 Til klar Ø av 4,8m gr V av Nesodden.
							6 W 190,3 - 192,7 Til 152m V av Nesodden. (se 8,1m grunne i sektoren)
							7 R 192,7 - 201,3 Til 156m Ø av Sørenskjæret.
							8 W 201,3 - 207,4 Til innmot Lauknes.
							9 G 207,4 - 283,3 Til 132m S av Skjæret (S om Andalsvågen)
							10 W 283,3 - 289,1 Til inn mot Langvikja.
							11 R 289,1 - 325,0 Til 166m SV av Eiterneset.
							12 W 325,0 - 331,5 Til 178m NØ om odden ved Skomovika og klar Forholmen
							13 G 331,5 - 342,2 Til 562m Ø av Laksnesodden og Inn mot Eidtaren.

Fyrnr. Kartnr.	Område Navn Beliggenhet	Posisjon	Karakter	Lys høyde [m]	Beskrivelse Høyde over grunnen [m]	Lysvidde R G W	Sektor - farge - retning - beskrivelse
589800 0	Velfjorden Anddalsvågen S av Anddalsvågen	65 34.6147 012 23.4834	Fast lys yellow	5,4	IB på stang 7,4		
589900 134	Velfjorden Nevernes Heggefjorden	65 26.5664 012 34.5423	Oc WRG 6s	8,0	FL 3,0	7,3 6,9 9,6	1 R 2,7 - 3,5 Fra klar av Klubbkjæret til 36m V av Klubbkjæret. 2 W 3,5 - 8,3 Til 71m Ø av Heggeholmen 3 G 8,3 - 133,6 Til 234m NØ av odden på Dyrnesodden og klar av Ø-ligste Drogsoy. 4 W 133,6 - 141,9 Til 128m V av Mortenøy. 5 R 141,9 - 249,2 Til 77m S av Rånvikneset. 6 W 249,2 - 255,6 Til 104m N av Ramnbergsfloget. 7 G 255,6 - 257,7 Til inn over Ramnbergsfloget
600000 54	Bremstein og Vega vestside Bremstein På Geiterøy	65 35.8005 011 17.2086	Fl (3) W 15s	41,5	FS/NA 27,0		1 W 0,0 - 360,0 Rundtlysende
600010 54	Bremstein og Vega vestside Bremstein bifyr På Geiterøy	65 35.8005 011 17.2086	Oc (3) WRG 10s	28,5	FS/BF 27,0	11,9 11,4 14,7	1 W 5,3 - 16,9 Fra V av Storryggslua til Ø av Leirbåen. Merk ! 20m Knausen bryter i stor sjø 2 R 16,9 - 32,3 Til 1640m V av Høgbrakan 3 R 156,6 - 171,2 Fra 180m V av Djupbåen til 153m V av Lissvingla 4 G 200,0 - 204,1 Fra over Leirbraken til 200m Ø av Leirbraken 5 W 204,1 - 206,5 Til 400m Ø av Leirbraken 6 R 206,5 - 208,0 Til 510m Ø av Leirbraken
600100 54	Bremsteinvær Bremsteinen På Heimøya	65 37.2262 011 23.1614	Iso WRG 6s	18,0	6-FL/SC 7,0	6,6 6,6 8,1	1 G 26,9 - 31,9 Fra vest 11m Litremskallen til vest 16 m Hongrunntaren 2 W 31,9 - 39,4 Til 648m SØ av 2m grunne på Grisøyfallet 3 R 39,4 - 48,5 Til nettopp fri S om Hamnøya 4 G 48,5 - 101,3 Til 224 m N Skåkbåen N-ligste grunne 5 W 101,3 - 105,8 Til 164 m S av Leirbraken 6 R 105,8 - 158,4 Til Ø Tjeldtaren 7 G 158,4 - 164,8 Til V av 10m grunnen ved Bleika. 8 R 214,3 - 224,4 Fra inn på Nordholmen til 46 m Ø Sauskjæråen stang 9 W 224,4 - 225,3 Til V Lissan stang (OBS! 3,8m grunne i enden av sektorbeinet mot rød sektor) 10 G 225,3 - 249,0 Til 210 m S Tåja stang og N av Sølabåen LA 11 R 249,0 - 259,1 Til 190m S av Sølibåen stang 12 W 259,1 - 261,2 Til 75m N av Langtaen stang 13 G 261,2 - 270,4 Til 240m S av Fallan 14 W 270,4 - 272,9 Til 443m S av Fallan 15 R 272,9 - 338,1 Til over Broksteinen stang
600200 54	Bremsteinvær Nordholmen N av Bremsteinen	65 37.6575 011 23.7992	Oc (2) WRG 8s	13,0	Lyktehus på varde 8,0	4,52 4,2 6,38	1 W 68,5 - 69,8 Fra N 10 m Tynnbotntaren til S 4m Sjøylholmefallet 2 R 69,8 - 73,2 Til N 8,5 m Sjøylholmefallet 3 W 73,2 - 75,7 Til 298m S av Ertenbraken 4 G 75,7 - 91,1 Til 295 m N Skåkbåen 5 W 91,1 - 98,3 Til S 5,3 m Oksknausen. OBS: Leirbraken ligger i denne sektor 6 R 98,3 - 149,0 Til Ø Langtaren og Tjeldtaren 7 G 149,0 - 258,7 Til S Tåja og N Sølabåen 8 R 258,7 - 271,0 Til mellom Sølibåen og Fallan 9 G 271,0 - 68,5 Til førstnevnte grense.

Fyrnr. Kartnr.	Område Navn Beliggenhet	Posisjon	Karakter	Lys høyde [m]	Beskrivelse Høyde over grunnen [m]	Lysvidde R G W	Sektor - farge - retning - beskrivelse
600500 54	Skjærværet Skjærvær På Ternholmen	65 46.8075 011 34.8228	Iso WRG 6s	12,3	Lyktehus på stativ 6,3	3,38 3,14 4,94	1 R 19,8 - 126,3 Fra V av Lille Flesa til V av 15m Knausen 2 W 126,3 - 134,6 Til V av Knausen 3 G 134,6 - 146,2 Til Ø av Knausen 4 W 146,2 - 166,8 Til V av Spildra 5 R 166,8 - 205,8 Til midt i sundet mellom Skarvøysteinen og Skarvøybåen 6 G 205,8 - 248,4 Til midt i Råsbraksundet 7 R 248,4 - 288,7 Til mellom de to j.stg nærmest SØ av lykta 8 W 288,7 - 330,9 Til inn på nordre molo (uforsterket lys).
600602 54	Bremstein og Vega vestside Skjærvær molo Skjærvær	65 46.4904 011 35.2005	FI R 3s	7,6	Lanterne på stang 4,4	2,6	1 R 0,0 - 360,0 Rundtlysende.
600810 54	Bremstein og Vega vestside Sølabåen V av Nakkenværet	65 37.9948 011 28.2809	Q W	8,8	Lanterne på stang 15,0	4,5	1 W 0,0 - 360,0 Rundtlysende hvit
601000 54	Bremstein og Vega vestside Brynjolvskjæret NØ av Bremstein	65 39.1096 011 32.9539	Iso WRG 6s	8,8	Lyktehus på varde 9,3	3,9 3,6 5,5	1 R 233,2 - 239,6 Fra innpå Brynjolvskjærslua til 215m SØ av Brattslua stang 2 W 239,6 - 244,2 Til 209m NV av stang SØ av Brattslua 3 G 244,2 - 60,8 Til 70m SØ av OI Elias-slua stang og 64m NV av Sølibåen 4 R 60,8 - 69,4 Til innover Mefjordskjæra
601500 54	Bremstein og Vega vestside Ivarsbraken NØ av Bremsteinen	65 40.5689 011 32.8285	Oc (2) WRG 8s	11,4	Lyktehus på søyle 8,5	4,4 4,1 6,2	1 R 116,9 - 127,8 Fra N av 6m grunnen på Rasverket til N 10m Søre Lovundtaren 2 G 127,8 - 138,3 Til NØ av 9,7m Nordre Lovundtaren 3 W 138,3 - 144,4 Til V av 9,3m Olbåtaren. 4 R 144,4 - 219,4 Til S av 6,9m Lille Olbåen og NV 5,4m Kåstaren 5 G 219,4 - 280,8 Til 280m S av Seisteinen 6 W 280,8 - 284,7 Til 164m N av Brattslua stang 7 R 284,7 - 290,9 Til inn over Brattslua
601600 54	Bremstein og Vega vestside Bubranken NØ av Bremsteinen	65 40.7279 011 35.8919	Oc (3) WRG 12s	9,3	Lyktehus på søyle 5,8	4,5 4,2 6,3	1 G 293,9 - 302,3 Fra over Seisteinen til 379m SV av Seisteinen båke 2 W 302,3 - 310,0 Til 514m NØ av Kolbeinslua stang 3 R 310,0 - 28,2 Til 240m SØ av Brynjulfskjæran stang 4 G 28,2 - 82,9 Til over Ivarsbraken 5 R 82,9 - 102,9 Til inn på Rasverket 6 G 102,9 - 106,1 Til S av Lovundtaren 7 W 106,1 - 109,9 Til 378m S av Olbåen 8 R 109,9 - 147,5 Til inn på Langtaren
602000 54	Bremstein og Vega vestside Muddværet På s Leikua	65 34.6315 011 40.7312	Iso WRG 6s	9,5	FL/SC 6,0	6 5,7 8,2	1 G 269,0 - 40,2 Fra inn over Holøya til nettopp fri NV av 9,4m Aspintaren 2 W 40,2 - 45,2 Til SØ av 2m Mosfjellsluan 3 R 45,2 - 269,0 Til inn over Holøya
602410 54	Bremstein og Vega vestside Andtaren N om Arrøya	65 45.8555 011 42.4390	FI W 3s	4,6	Lanterne på stang 7,8	3,7	1 W 0,0 - 360,0 Rundtlysende.
602500 54	Bremstein og Vega vestside Høgøya På Høgøyskjærslua, Hysvær	65 45.0581 011 44.8422	Oc (2) WRG 8s	5,5	4-FL/SC 8,0	3,8 3,5 5,4	1 G 231,6 - 256,9 Fra fri NV av Skjeggskjærene til 224m S av Simenstaren stang 2 W 256,9 - 269,0 Til 135m N av Kåsskjærslua stang 3 R 269,0 - 299,7 Til 206m NØ av Runden lykt 4 G 299,7 - 123,7 Til inn på Arrøya

Fyrnr. Kartnr.	Område Navn Beliggenhet	Posisjon	Karakter	Lys høyde [m]	Beskrivelse Høyde over grunnen [m]	Lysvidde R G W	Sektor - farge - retning - beskrivelse
603000 54	Bremstein og Vega vestside Runden Hysvær	65 44.1703 011 48.0994	Iso WRG 6s	6,8	Lyktehus på stativ 7,0	3,9 3,6 5,5	1 G 127,5 - 155,0 Fra 105m NØ av Æskjæret til 195m NØ av Kåsskjærslua stang
							2 R 155,0 - 179,1 Til midt i leden mellom Skjeggskjæran og Ljøbotnet 2m grunne
							3 G 179,1 - 222,3 Til 250m SØ av Simenstaren stang
							4 W 222,3 - 234,5 Til 345m NV av Skjæritaren og 375m NV av Likholmtaren
							5 R 234,5 - 6,7 Til 91m V av Sørvestlige stang Vastholmane
							6 W 6,7 - 8,5 Til 135m Ø av Per Julso-taren stang
							7 G 8,5 - 23,9 Til innpå Amundbraken og Søla
603202 55	Bremstein og Vega vestside Vallkråka Vallkråkleia, V av Vardøya	65 43.2803 011 50.4930	FIR 3s	7,4	Lanterne på stativ 13,8	2,2	1 R 0,0 - 360,0 Rundtlysende
603500 54	Bremstein og Vega vestside Sundsvoll v/innløpets V side	65 41.6885 011 47.4973	Iso WRG 6s	4,0	Lyktehus på stativ 6,8	4 3 6	1 R 38,3 - 60,1 Fra innpå Slåttøya til 375m V av Slåttøya vestre stang
							2 W 60,1 - 73,8 Til 220m S av Slåttøygrunnen stang
							3 G 73,8 - 173,8 Til 291m Ø av Vastholmgrunnen nordre stang
							4 W 173,8 - 186,9 Til 101m Ø av Runden lykt
							5 R 186,9 - 200,6 Til 252m Ø av Medfjordgrunnen stang
							6 G 200,6 - 211,7 Til 215m V av Havbraken stang
604000 54	Bremstein og Vega vestside Båtvikholmen Holmens NØ pynt	65 37.4156 011 45.0514	Oc (2) WRG 8s	12,9	FL/SC 3,0	3,6 3,4 5,3	1 G 328,5 - 8,1 Fra 150m V av Ramnvikhalsen til 218m Ø av Vestvågskjæret
							2 R 8,1 - 19,3 Til midt mellom Østre og Vestre Vestvågskjæra og 56m V av Hamnøy
							3 G 19,3 - 131,3 Til 397m NØ av Nordligste stang Slibraken og klar NØ av gruntområdet SØ for den
							4 W 131,3 - 134,2 Til 334m SV av Seisteinen båke og klar SV av 4m grunne
							5 R 134,2 - 185,1 Til 220m Ø av Oksneset
							6 W 185,1 - 189,5 Til 117m V av Litttaren stang
							7 G 189,5 - 204,6 Til innpå land ved Maarneset
							8 W 204,6 - 328,5 Til 150m V av Ramnvikhalsen
604100 54	Bremstein og Vega vestside Håbrannen Vegas SV side	65 36.2408 011 45.9802	Iso WRG 6s	9,3	Lyktehus på varde 7,3	3,87 3,58 5,55	1 G 254,7 - 295,2 Fra inn mot Erviktaren til 155 m S av Vikakråka
							2 W 295,2 - 299,7 Til NØ av 4m Sølgrunnene
							3 R 299,7 - 348,2 Til 193 V av Sølgrunna stang
							4 W 348,2 - 15,5 Til 470m Ø av Kommen og klar Ø av Kommenslua
							5 G 15,5 - 68,5 Til 344 m N av Oterholmen
							6 R 68,5 - 114,3 Til 121 m S av Dyrholmslua stang
							7 G 114,3 - 155,7 Til inn på land V av Ervika
605000 55	Vega østside Bukholmskjær Ved Dypingen, Vega S side	65 35.0707 011 55.3478	Oc (2) WRG 8s	5,6	Lyktehus på stativ 6,3	4,5 4,2 6,4	1 G 53,6 - 63,3 Fra NV Storøybåen til 630m NV av Storøybåen
							2 W 63,3 - 88,1 Til 136m S av Båtaren stang
							3 R 88,1 - 223,6 Til 145 m SØ av Hestholmtaren stang
							4 W 223,6 - 225,9 Til 423m V av Hestholmtaren stang
							5 G 225,9 - 234,7 Til 945 m S av Snerholmen,og klar av Snerholmflaket
							6 W 234,7 - 238,4 Til klar NV fra Seiskjær og klar av Kolstادتaren
							7 R 238,4 - 250,6 Til innpå Kobbskjæran

Fyrnr. Kartnr.	Område Navn Beliggenhet	Posisjon	Karakter	Lys høyde [m]	Beskrivelse Høyde over grunnen [m]	Lysvidde R G W	Sektor - farge - retning - beskrivelse
605200 53	Vega østside Klabben Vegafjorden	65 34.1152 011 59.7511	FI (2) WRG 10s	7,8	Lyktehus på stativ	6,2	1 R 99,9 - 100,8 Fra inn over Skarvøyslua til 133 m N av Skarvøyslua stang
					9,8	6,2	2 W 100,8 - 102,9 Til 112 m S av Joskjær stang
					7,7	3 G 102,9 - 261,1 Til 172 m S av Søre Klabbskjærgrunnen stang	
					4 W 261,1 - 275,1 Til 986 m N av Sotgrunnen stang		
					5 R 275,1 - 332,3 Til 293 m SV av Flathittelskjæret		
					6 W 332,3 - 3,4 Til 900 m Ø av Søre Seiskjæret		
					7 G 3,4 - 7,5 Til Ø av Søre Seiskjæret		
606000 55	Vega østside Rørøy På Leikua	65 38.6504 012 02.3025	Iso WRG 2s	9,9	6-FL/PC	3,14	1 R 166,2 - 169,5 Fra Ø Leiskjæret lanterne til 41m Ø Klokeren lanterne
					3,0	2,94	2 G 169,5 - 264,3 Til 236m S av Snertholmen
					4,69	3 R 264,3 - 278,7 Til 489m N av Lysbotnslua jernstang	
					4 G 278,7 - 306,2 Til 379m SV av Lysbotnslua jernstang		
					5 R 306,2 - 329,6 Til 246m SV av Oddskjærgrunnen jernstang		
					6 W 329,6 - 339,7 Til Ø av 4m Lamøytaren		
					7 G 339,7 - 348,7 Til V av 4m Lamøytaren		
					8 W 348,7 - 354,7 Til 248m Ø Nefsholmene		
					9 R 354,7 - 20,4 Til 139m Ø av Hestholmtaren jernstang.		
606025 55	Vega Leikuskjæret Østsiden av Vega	65 38.7387 012 02.7376	Q G	5,0	Lanterne på stang	3,3	1 G 0,0 - 360,0 Rundtlysende
					7,3		
606127 55	Vega Klokkeren Østsiden av Vega	65 38.9216 012 02.2431		5,0	Lanterne på stang	1,9	1 G 0,0 - 360,0 Rundtlysende
					9,4		
606130 55	Vega Steinsholmflua Østsiden av Vega	65 39.0762 012 01.9876		5,0	Lanterne på stang	2	1 R 0,0 - 360,0 Rundtlysende
					8,8		
606232 55	Vega Leiskjær Østsiden av Vega	65 39.3199 012 01.8168	Iso R 2s	2,4	Lanterne på stang m. ind*	3,9	1 R 0,0 - 360,0 Rundtlysende
					8,1		
606333 55	Vega Kariskjær Østsiden av Vega	65 39.3546 012 01.4362	Iso G 2s	4,1	Lanterne på stang m. ind*	3,9	1 G 0,0 - 360,0 Rundtlysende
					7,0		
606334 55	Vega Rørøy havn Østsiden av Vega	65 39.3058 012 01.2528	Iso R 4s	5,0	Lanterne på stang m. ind*	3	1 R 0,0 - 360,0 Rundtlysende
					7,2		
606440 55	Vega Lammøy, S Østsiden av Vega	65 39.6455 012 03.2323		5,5	Lanterne på stang	2	1 R 0,0 - 360,0 Rundtlysende
					7,3		
606441 55	Vega Vågøy, N Østsiden av Vega	65 39.6335 012 03.4100		5,5	Lanterne på stang	1,9	1 G 0,0 - 360,0 Rundtlysende
					7,5		
606442 55	Vega Vågøysundet, N Østsiden av Vega	65 39.7793 012 04.1479	Iso R 2s	5,5	Lanterne på stang	2	1 R 0,0 - 360,0 Rundtlysende
					10,5		

Fyrrnr. Kartnr.	Område Navn Beliggenhet	Posisjon	Karakter	Lys høyde [m]	Beskrivelse Høyde over grunnen [m]	Lysvidde R G W	Sektor - farge - retning - beskrivelse
606443 55	Vega Vågøysundet, SØ Østsiden av Vega	65 39.7534 012 04.1935	Iso G 2s	5,5	Lanterne på stang 10,5	1,9	1 G 0,0 - 360,0 Rundtlysende
606550 55	Vega Borgskjær Ø av Vega	65 40.4625 012 08.5688	Oc WRG 6s	4,5	Lyktehus på varde 7,0	7,9 7,5 10,3	1 G 167,3 - 184,9 Fra klar Ø av Skarvskjær stang til 534m Ø av Kvigholmen 2 W 184,9 - 205,4 Til 309m NV av Sommervoksteren varde 3 R 205,4 - 220,2 Til 263m SØ av Indre Kalvan 4 W 220,2 - 224,6 Til 232m NV av Nordtaren stang 5 G 224,6 - 243,3 Til 198m SØ av Skjelvtaren stang 6 W 243,3 - 263,4 Til 146m N av Småværholmen varde 7 R 263,4 - 347,0 Til 249m V av Buøytaren LA 8 G 347,0 - 358,6 Til 107m V av Galten 9 R 358,6 - 10,1 Til 459m V av Rotvikodden lykt og klar Hamnskjær 5m grunne 10 W 10,1 - 17,3 Til 482 m Ø av Snerholmen stang 11 G 17,3 - 45,0 Til 401m SØ av Hestholmtaren og klar av Lammøytaren 12 W 45,0 - 47,2 Til 108m SØ av Hestholmtaren og klar Lisstaren 13 R 47,2 - 72,4 Til innpå Igerøya.
606555 55	Vega Buøytaren Østsiden av Vega	65 39.6417 012 09.3516		6,0	Lanterne på stang 9,5		1 G 0,0 - 360,0 Rundtlysende
607000 55	Vega nordside Torsøy Nordspissen på Torsøya	65 41.7760 012 03.9361	Oc (3) WRG 12s	7,5	FL/SC 4,0	3,3 3 4,8	1 R 39,3 - 45,5 Fra innpå Rakvaldsøya til 58m NV av Rakvaldsøya 2 G 45,5 - 53,9 Til 59m NV av Aletteholmane 3 W 53,9 - 55,8 Til 55m SØ av Lyngholmtaren stang 4 R 55,8 - 126,9 Til 61m NV av stang Ø av Forøya og kloss SV av stang Ø av Vegsteinøya 5 G 126,9 - 184,6 Til 96m Ø av Steingrunnen stang 6 W 184,6 - 219,1 Til 222m NV av Ytre Hillholmen og klar av vestligste Steintaren stang 7 R 219,1 - 250,9 Til innpå Einbærskjæret
607200 55	Vega nordside Brokskjær NV av Igerøy, Vega	65 43.2407 012 05.1003	Oc (2) WRG 8s	3,5	Lyktehus på stativ 4,5	3,62 3,38 5,28	1 R 241,1 - 254,7 Fra inn på Kvalholmbroka til 118 m S av Østenbraken 2 G 254,7 - 281,0 Til 1357 m S av Sommeroksteren varde. 3 W 281,0 - 288,5 Til over Feiertaren 4 R 288,5 - 305,0 Til 591 m S av Sotgrunnen søre stang 5 W 305,0 - 307,5 Til 816 m S av Sotgrunnen søre stang og klar 10m Sotgrunntaren. 6 G 307,5 - 22,5 Til 100 m Ø av Steingrunnen stang 7 R 22,5 - 107,8 Til 91 m N av Lysbotnet stang 8 W 107,8 - 110,9 Til 175 m N av Lysbotnet stang klar Trolldrunnen 9 G 110,9 - 126,4 Til innover Knutsholmen
607400 55	Vega nordside Durmålsskjæret På Durmålsskjæret	65 43.4646 011 59.6615	Iso WRG 6s	4,4	FL/SC 5,5	3,4 3,1 4,9	1 G 247,6 - 255,4 Fra S av Langøygalten stang til klar S av 4,6m Trollgrunnen 2 W 255,4 - 259,8 Til 158m N av stang NV av Engelsøya 3 R 259,8 - 346,1 Til mellom de to stengene i sundet mellom Risøya og Tuvøya 4 G 346,1 - 90,2 Til 145m N av Jens Arntsa-skjæret varde 5 R 90,2 - 99,9 Til 274m N av nordligste skjær på Kråktaren 6 W 99,9 - 104,5 Til 103m S av stang SØ av Steinskjæran 7 G 104,5 - 122,1 Til innpå Storburøya

Fyrnr. Kartnr.	Område Navn Beliggenhet	Posisjon	Karakter	Lys høyde [m]	Beskrivelse Høyde over grunnen [m]	Lysvidde R G W	Sektor - farge - retning - beskrivelse				
607609 55	Vega nordside Sandøyflu	65 43.3846 011 56.2744		6,1	Lanterne på stativ	2,8	1	G	0,0	- 360,0	Rundtlysende
607610 55	Vega Sandøykråka N Vega	65 43.3361 011 56.3261	Oc (2) WRG 8s	4,5	Lyktehus på stativ 7,8	4,5 4,2 6,4	1	G	359,9	- 16,0	Fra inn på Andø til 44m Ø av HIB Andøygrunnen
							2	R	16,0	- 171,1	Til klar Ø av 3,9m og 4,5m grunne V av Kvalskjæran og 480m Ø av Skjeritaren
							3	W	171,1	- 174,4	Til klar V av Kvalskjærtaren og 680m Ø av Skjeritaren.
							4	G	174,4	- 223,5	Til 125m SØ av Steinskjæran stang.
							5	R	223,5	- 247,6	Til inn mot Sandøya
607613 55	Vega Andholmen, V Andholmen N om Vega	65 44.8048 011 57.6185	Iso G 2s	5,0	Lanterne på stang 7,5	2,8	1	G	0,0	- 360,0	Rundtlysende
607615 55	Vega nordside Rognskjær	65 45.8033 011 58.8374		5,0	Lanterne på stang	2,8	1	G	0,0	- 360,0	Rundtlysende
607617 55	Vega nordside Tjernholmen	65 46.7048 011 59.1532	Iso G 2s	5,0	Lanterne på stang	2,8	1	G	0,0	- 360,0	Rundtlysende
607619 55	Vega nordside Oksøy, V	65 47.0801 011 59.3527		5,0	Lanterne på stang	2,8	1	G	0,0	- 360,0	Rundtlysende
607620 55	Vega nordside Sandskjæret, Ø	65 47.3706 011 59.4653	Iso R 2s	5,0	Lanterne på stang	3	1	R	0,0	- 360,0	Rundtlysende
607621 55	Vega nordside Buøyslua Øst om Buø	65 47.5830 011 59.7690	Iso G 2s	5,0	Lanterne på stang 9,0	2,8	1	G	0,0	- 360,0	Rundtlysende
607622 55	Vega østside Buøy, Ø Øst om Buø	65 47.5454 011 59.5532		5,0	Lanterne på stang 7,0	2,8	1	R	0,0	- 360,0	Rundtlysende
607701 55	Vega Nes-Holand havn, N N Vega	65 42.6641 011 55.8378		3,2	Lanterne på stang 3,2	5,2	1	W	0,0	- 360,0	Rundtlysende.
607703 55	Vega Nes-Holand havn, V NØ siden av Vega	65 42.5556 011 55.8281	Oc G 6s	3,2	Lanterne på stang m/indi* 6,2	3,3	1	G	0,0	- 360,0	Rundtlysende.
607704 55	Vega nordside Kattborget Skarveskjær	65 42.5496 011 55.9339	Oc R 6s	3,0	Lanterne på stang m/indi* 8,0	3,6	1	R	0,0	- 360,0	Rundtlysende.
607705 55	Vega Nordøygrunnen Nordsiden av Vega	65 42.9197 011 55.1946		5,5	Lanterne på stang m. ind* 11,0	2	1	W	0,0	- 360,0	Rundtlysende

Fyrnr. Kartnr.	Område Navn Beliggenhet	Posisjon	Karakter	Lys høyde [m]	Beskrivelse Høyde over grunnen [m]	Lysvidde R G W	Sektor - farge - retning - beskrivelse				
607810 55	Vega Skjæritaren N om Vega	65 45.8857 011 54.7135	FI (2) W 5s	6,5	Lanterne på stang 9,5		1	W	0,0	- 360,0	Rundtlysende.
607901 55	Vega Kirkøy, V Nordsiden av Vega	65 42.8332 011 55.1176	Iso G 2s	4,5	Lanterne på stang m/ ind* 8,4		1	G	0,0	- 360,0	Rundtlysende
607902 55	Vega Kirkøy, Ø Nordsiden av Vega	65 42.8310 011 55.1560	Iso R 2s	4,5	Lanterne på stang m/ ind* 7,5		1	R	0,0	- 360,0	Rundtlysende
607903 55	Vega Kirkøy, NV Nordsiden av Vega	65 42.8649 011 55.2959	Iso G 4s	5,0	Lanterne på stang m/ ind* 7,5		1	G	0,0	- 360,0	Rundtlysende
607904 55	Kirkøy Kirkeøy, NØ	65 42.8597 011 55.4270	Iso R 4s	5,0	Lanterne på stang m/ ind* 7,5		1	R	0,0	- 360,0	Rundtlysende
607905 55	Vega Gardsøya Ø Holand Havn	65 42.7644 011 55.2677	Iso G 4s	2,0	Lysbøye 2,0		1	G	0,0	- 360,0	Rundtlysende
607906 55	Vega Andøy, V Nordsiden av Vega	65 42.8328 011 55.8301		5,0	Lanterne på stang m/ ind* 7,4		1	W	0,0	- 360,0	Rundtlysende
607907 55	Vega nordside Andøygrunnen Nordsiden av Vega	65 42.9674 011 55.9952	Iso G 2s	5,9	Lanterne på stang m. ind* 11,6		1	G	0,0	- 360,0	Rundtlysende.
608000 55	Mindværfjorden Skjelva Mindværet	65 43.2906 012 18.3975	FI WRG 5s	12,8	Lyktehus på stativ 9,5		1	W	246,8	- 261,3	Fra 181m S. av Sørøya til 200m. N. av Snertholmfluen stg.
							2	R	261,3	- 299,1	Til 287m. NØ av Oddøya
							3	W	299,1	- 359,7	Til 81m. NØ. av Vomma
							4	G	359,7	- 15,6	Til 83m. V av Skjelvataren stg.
							5	W	15,6	- 52,7	Til SØ. av Borgskjær
							6	R	52,7	- 72,8	Til 236m.N. av Feiertaren jernstang
							7	W	72,8	- 87,7	Til 340m S. av Brokskjær lykt
							8	G	87,7	- 161,4	Midt i innløpet til Sandsvær
							9	R	161,4	- 188,9	Til 143m. Ø av Rosøya
							10	W	188,9	- 196,4	Til V. av Værholmslua stg.
							11	G	196,4	- 204,4	Til 168m V. av Breidgrunntaren stg.
							12	R	204,4	- 211,2	Til Ø av Rognan varde
							13	W	211,2	- 214,2	Til 230m. V. av Mindland
							14	G	214,2	- 246,8	Til første grense

Fyrnr. Kartnr.	Område Navn Beliggenhet	Posisjon	Karakter	Lys høyde [m]	Beskrivelse Høyde over grunnen [m]	Lysvidde R G W	Sektor - farge - retning - beskrivelse
609000 55	Mindværfjorden Snertholmen Vevelstadsundet	65 43.3099 012 27.8626	Oc WRG 6s	7,4	FL/NB 3,0	4.7 4.4 6.6	1 G 6,4 - 32,3 Fra innpå søre Korsvika til midt i Vevelstadsundet 2 R 32,3 - 43,0 Til innpå land på Høyvika 3 G 137,1 - 158,3 Fra fri Vågsodden til 183m Ø av Vågsoddtaren stang 4 W 158,3 - 194,1 Til V av Troholmen 5 R 194,1 - 214,0 Til 209m Ø av søre Kvalholmen og klar av Snertholmen stang 6 W 214,0 - 219,8 Til 120m V av Vistnes 7 G 219,8 - 222,7 Til innpå Vistnes
609010 0	Midværfjorden Vågsoddbåen	65 43.3026 012 27.1827	Fast lys yellow		Indirekte belysning 6,0		
609051 55	Mindværfjorden Stokkasjøen Ved Stokkasjøen	65 45.6404 012 33.3053	Iso G 2s	6,0	LA/SC 10,0	3.9	1 G 0,0 - 360,0 Rundtlysende
609500 55	Visten Aunholmen På Aunholmens sydspiss	65 42.0413 012 37.4248	Iso WRG 6s	9,8	4-FL/SC 3,3	4.8 4.5 6.7	1 G 297,5 - 302,0 Fra inn på Almosen til 68 m S landet ved Almosen 2 W 302,0 - 318,1 Til 79 m NØ av Mulen 3 R 318,1 - 137,7 Til 102 m N landet på fjordens vestsida 4 W 137,7 - 142,3 Til 480 m SV av Kalvhyllodden 5 G 142,3 - 148,8 Til inn mot Hestvikneset
609600 55	Visten Visten Visten	65 39.0493 012 38.5429	Oc RG 6s	13,6	Lyktehus 3,5	6.6 6.2	1 G 180,8 - 186,5 Fra landet Ø av Ausa til midt i løpet mellom Auskaffet og N av Stakkvika 2 R 186,5 - 281,0 Til fri S av Nova og fri N av landet Langvågan 3 G 281,0 - 313,8 Til innpå land Ø av Urdvikja
610001 55	Trosundet Nordre Troholmen På holmens V-side	65 48.0984 012 30.9992	Iso G 2s	7,0	LA/SC 5,8	4.6	1 G 0,0 - 360,0 Rundtlysende
610002 55	Trosundet Innerøyflua På Innerøyas Ø-snag.	65 48.6509 012 30.7549	Iso R 2s	7,0	LA/SC	3.8	1 R 0,0 - 360,0 Rundtlysende
610500 55	Tjøttafjorden - Vefsnfjorden Pålholmen På holmens N-side	65 48.7740 012 29.7425	Oc (2) WRG 8s	8,5	FL/SC 6,0	3.6 3.4 5.3	1 R 40,3 - 50,0 Fra innpå Mindlandet til 270m NV av Ervikskjæret og klar NV av Bredgruntaren. 2 W 50,0 - 61,9 Til klar SØ av -3,5m Sørskollen. 3 G 61,9 - 80,8 Til 58m N Rognan jst og klar S av -4m Purkskallen. 4 R 80,8 - 84,6 Til 213m S av Tjøtta Fyrlykt og klar N av -4m Purkskallen. 5 G 84,6 - 198,7 Til 209m Ø av Risøya. 6 W 198,7 - 212,0 Til 243m V av Haltøya. 7 R 212,0 - 224,4 Til V av Ytre Tangneset.
610501 55	Mindtangundet Rotskjæret Øst av Røddøy	65 48.4800 012 29.4821	Iso G 4s	6,0	LA/IB/NB 9,5	4	1 G 0,0 - 360,0 Rundtlysende
610502 55	Mindtangundet Pålholmen S Vest i Mindtangundet	65 48.5476 012 29.5007	Iso R 4s	6,0	LA/IB/NB 11,5	3.3	1 R 0,0 - 360,0 Rundtlysende

Fyrnr. Kartnr.	Område Navn Beliggenhet	Posisjon	Karakter	Lys høyde [m]	Beskrivelse Høyde over grunnen [m]	Lysvidde R G W	Sektor - farge - retning - beskrivelse				
610503 0	Mindtangundet Mindtangen ferjeleie På ferjeleie	65 48.4442 012 29.7145	Fast lys yellow	6,5	IB/NE 3,0						
610504 55	Mindtangundet Pålholmen SØ På sørsiden av Pålholmen	65 48.5183 012 29.6953	Iso R 2s	6,0	LA /IB/NB 11,5		1	R	0,0	- 360,0	Rundtlysende
610505 55	Mindtangundet Midtre Risholmen N siden av Risholmen	65 48.3898 012 29.9443	Iso G 4s	6,0	LA/IB/NB 4,5		1	G	0,0	- 360,0	Rundtlysende
610506 55	Mindtangundet Nordre Risholmen S på N. Risholmen	65 48.4528 012 29.9908	Iso R 4s	6,0	LA/IB/NB 10,5		1	R	0,0	- 360,0	Rundtlysende
610507 55	Mindtangundet Østre Risholmen N på Ø're Risholmen	65 48.3367 012 30.1282	Iso G 2s	6,0	LA/IB/NB 9,5		1	G	0,0	- 360,0	Rundtlysende
610508 55	Mindtangundet Lukkaskjæret S på Lukkaskjæret	65 48.3996 012 30.2481	Iso R 2s	6,0	LA/IB/NB 10,5		1	R	0,0	- 360,0	Rundtlysende
611000 57	Tjøttafjorden - Vefsnfjorden Storskjær På Storskjær	65 50.7790 012 35.5112	Iso WRG 6s	4,3	FL/SC 3,8		1	G	224,1	- 233,9	Fra innpå Følvikholmen til 181m SØ av sydspiss på Følvikholmen.
							2	W	233,9	- 243,0	Til 73m N av Sørdalsneset.
							3	R	243,0	- 356,4	Til 120m V av Halsneset.
							4	W	356,4	- 6,1	Til 123m Ø av Flatø.
							5	G	6,1	- 62,0	Til 145m NV av Ytre Tangneset.
							6	W	62,0	- 143,0	Til 182m SV av Hatløgrunnen stang.
							7	R	143,0	- 163,2	Til innpå Hatlø.
611300 57	Tjøttafjorden - Vefsnfjorden Aspviksundet Aspviksundet	65 52.1001 012 38.0674	Oc (2) WRG 8s	4,0	FL/SC 3,7		1	G	1,6	- 11,9	Fra innpå land til 98m V av landet mellom Norddalen og Sørdalen.
							2	W	11,9	- 26,4	Til 121m Ø av Sørholmen
							3	R	26,4	- 155,7	Til 88m NØ av Forneset.
							4	G	155,7	- 174,2	Til 243m Ø av Nordholmen nord spiss
							5	W	174,2	- 181,5	Til 236m V av Heimervika
							6	R	181,5	- 182,7	Til 180m V av Heimervika
611610 57	Tjøttafjorden - Vefsnfjorden Bjørga Vefsnfjorden	65 55.6794 012 40.8032	FI W 3s	14,0	Lanterne på stang 3,5		1	W	0,0	- 360,0	Rundtlysende.
612000 55	Tjøttafjorden - Vefsnfjorden Tjøtta Langholmens s pynt	65 48.7749 012 26.5566	Iso WRG 6s	4,4	FL/SC 3,0		1	G	252,8	- 254,3	Fra innpå Langholmene til 475m N av Langøya
							2	W	254,3	- 258,6	Til 260m N av Langøya varde
							3	R	258,6	- 285,7	Til innpå Littleminden
							4	W	285,7	- 337,9	Til nettopp fri Ø av 4m Purkskallen
							5	G	337,9	- 1,4	Til klar V av 4m Purkskallen
							6	W	1,4	- 31,3	Til 71m Ø av Rognan stang og fri Ø 5m slaggrunnen fra denne
							7	R	31,3	- 65,7	Til klar NV av Langholmflaket og 440m NV av Rognan båke
							8	W	65,7	- 74,2	Til nettopp klar SØ av Værholmshallen stake
							9	G	74,2	- 146,5	Til inn på Tjøtta molohode

Fyrnr. Kartnr.	Område Navn Beliggenhet	Posisjon	Karakter	Lys høyde [m]	Beskrivelse Høyde over grunnen [m]	Lysvidde R G W	Sektor - farge - retning - beskrivelse
612102 55	Tjøttafjorden - Vefsnfjorden Tjøtta molo På molohodet	65 49.2029 012 25.8871	Iso R 2s	7,3	Lanterne på stang m/indi* 4,6	1,9 3,5 5,4	1 R 0,0 - 360,0 Rundtlysende
612200 57	Tjøttafjorden - Vefsnfjorden Juldagen Ved Tjøtta v side	65 50.7394 012 22.7467	Iso WRG 6s	7,0	Lyktehus på varde 8,5	3,8 3,5 5,4	1 G 1,6 - 8,6 Fra 196m V av Værholmslua stang. til 610m V av Værholmslua stang. 2 W 8,6 - 23,5 Til 498m SØ av Bogskjæran stang. 3 R 23,5 - 160,4 Til 138m NØ av nordre Rosøy. 4 W 160,4 - 166,1 Til 384m NØ av nordre Rosøy, klar SV av Rosøytaren BRB-stake. 5 G 166,1 - 174,6 Til 323m V av Alstadhaug båke, klar Ø av Rosøtaren BRB-stake 6 W 174,6 - 176,9 Til 113m V av Alstadhaug båke. 7 R 176,9 - 197,0 Til 257m Ø av Krongelvika, inn på land ved Krongelvika 8 W 197,0 - 206,7 Til over vestspiss av Faksholmen, 235m NV av Brautgalten stang. 9 G 206,7 - 221,7 Til 300m NV av Gammelgårdsholmen varde. Sektoren delvis skygget av Faksholmen
612400 57	Tjøttafjorden - Vefsnfjorden Rosøygalten På Rosøygalten	65 51.6443 012 21.5880	Oc (2) WRG 8s	6,5	Lyktehus på stativ 9,5	3,8 3,5 5,4	1 G 174,5 - 176,9 Fra inn på nordre Rosøya. Tiil 410m Ø av Valøy, klar Ø av Valøyskjæra 2 W 176,9 - 187,9 Til 175m V av Kårholmen LA 3 R 187,9 - 197,3 Til 283m SØ av Alstadhaugholmen båke 4 G 197,3 - 243,4 Til 527m N av Gammelgårdsholmen varde 5 W 243,4 - 248,9 Til 114m N av Gammelgårdsholmen varde 6 R 248,9 - 352,3 Til 285m V av Værholmslua stang 7 W 352,3 - 9,6 Til 86m Ø av søndre Rosøy 8 G 9,6 - 23,8 Til inn på søndre del av nordre Rosøy 9 W 23,8 - 174,5 Til inn på nordre Rosøy. Sektoren helt skygget av nordre Rosøy
612500 56	Blomsøråsa Blomsøråsa Mefallskjær	65 50.9732 012 16.1366	Q R	4,9	Lanterne på stang 0,0	2,2 3,5 5,4	1 R 0,0 - 360,0 Rundtlysende
613001 57	Alstahaugfjorden Kårholmen Kårholmen	65 54.5766 012 22.8204	FI G 3s	5,5	Lanterne på stang 4,0	2,8 3,5 5,4	1 G 0,0 - 360,0 Rundtlysende.
613100 57	Alstfjorden Søre Sørøyholmen Holmens ø side	65 55.0201 012 22.1973	Iso WRG 6s	6,8	Lyktehus på søyle 6,0	4,78 4,41 6,68	1 R 198,7 - 210,6 Fra 200m Ø Søttaren til 606m V Nordligste Tvillingene 2 W 210,6 - 217,0 Til 332m V Novik neset 3 G 217,0 - 228,5 Til 188m SE av Vikholmen lykt 4 W 228,5 - 232,5 Til 292m N nordre Rognan 5 R 232,5 - 359,6 Til 339m V Juledagene 6 W 359,6 - 3,2 Til 102m E Rosøgalten 7 G 3,2 - 31,7 Til 77m V Lille Skarvø 8 R 31,7 - 38,8 Til inn på Buskholmen.

Fyrnr. Kartnr.	Område Navn Beliggenhet	Posisjon	Karakter	Lys høyde [m]	Beskrivelse Høyde over grunnen [m]	Lysvidde R G W	Sektor - farge - retning - beskrivelse
613500 57	Alstfjorden Søvik På Vikholmen	65 56.5401 012 25.9964	Oc (2) WRG 8s	11,8	Lyktehus på varde 7,0	1.6 1.4 2.5	1 R 330,5 - 5,3 Fra innpå 8m slaggrunnen V av lund til 185m V av fergekaia i Søvik 2 W 5,3 - 7,9 Til 39m Ø av landet på Søvikbukta V-side 3 G 7,9 - 37,1 Til 273m V av Kårholmen lanterne 4 W 37,1 - 43,6 Til 115m Ø av Sørøyholmen lykt 5 R 43,6 - 85,7 Til 285m N av Moneset 6 W 85,7 - 97,4 Til 144m S av Andøflua LA 7 G 97,4 - 175,0 Til 89m Ø av Tvillingene og klar av Svartskjæret 8 W 175,0 - 208,8 Til 132m V av Bakskjæret båke 9 R 208,8 - 216,1 Til over Steinrogng. j
613510 57	Alstahaugfjorden Rognan Søvikvågen	65 55.7521 012 25.2029	Q W	6,0	Lanterne på stang 9,6	 3,8	1 W 0,0 - 360,0 Rundtlysende
613602 57	Alstenfjorden Gjesvær S av Hjartøya	65 59.2379 012 23.4915	FI R 3s	4,3	Lanterne på stang 8,8	2,2	1 R 0,0 - 360,0 Rundtlysende.
613700 57	Alstfjorden Herøysund På indre Kjerkeflua	65 57.7294 012 18.0537	Oc WRG 6s	4,5	Lyktehus på søyle 6,5	3.3 3.05 4.85	1 R 241,5 - 295,9 Fra innpå Hjartøholmene til 204m S av Valløgalten båke 2 W 295,9 - 301,6 Til 651 m S Valløgalten båke 3 G 301,6 - 353,0 Til 137m Ø Olsokskjæret 4 R 353,0 - 42,2 Til 116m V Buøy lanterne 5 W 42,2 - 44,1 Til 106m Ø Skarvekjær 6 G 44,1 - 57,5 Til innpå Tenna. 7 R 105,3 - 133,9 Fra inn på Hestholmen til 74m Ø Hestholmen 8 W 133,9 - 145,5 Til 95m V Drægneset 9 G 145,5 - 148,3 Til 60m V Drægneset.
613701 57	Alterfjorden Stornesodden Herøysundet på Stornesodden	65 58.1092 012 17.5502	Iso G 2s	6,0	LA/IB/SC 11,0	3.9	1 G 0,0 - 360,0 Rundtlysende
613703 57	Alstfjorden Andøflu	65 56.9897 012 19.0405	Q W	9,0	Lanterne på stang	2.4	1 W 0,0 - 360,0 Rundtlysende hvit
613704 57	Alterfjorden Kristengrunnen	65 57.2923 012 18.5337	Q R	4,7	Lanterne på stang	2.9	1 R 0,0 - 360,0 Rundtlysende rød
613706 57	Alstfjorden Kirkeflu i sjøen	65 57.5493 012 18.3873	Iso R 2s	5,3	Lanterne på stang	3	1 R 0,0 - 360,0 Rundtlysende rød
613709 57	Alterfjorden Herøysund varde	65 57.8109 012 18.1249	Q G	5,2	HIB på land på trekant	1	1 G 0,0 - 360,0 Rundtlysende grønn
613711 57	Alstfjorden Kapteinsholmgrunnen i sjøen	65 57.9209 012 18.7433	Q W	4,9	Lantene på stang	1.7	1 W 0,0 - 360,0 Rundtlysende hvit

Fyrnr. Kartnr.	Område Navn Beliggenhet	Posisjon	Karakter	Lys høyde [m]	Beskrivelse Høyde over grunnen [m]	Lysvidde R G W	Sektor - farge - retning - beskrivelse				
613713 57	Alsfjorden Storskjær i sjøen	65 57.9560 012 19.3003	Iso G 2s	5,0	lanterne på stang	3,1	1	G	0,0	- 360,0	Rundtlysende grønn
613715 57	Herøy, Alsfjorden Frokostskjæret	65 58.0535 012 19.8909	Q G	4,8	Lanterne på stang	2,5	1	G	0,0	- 360,0	Rundtlysende grønn
613718 57	Alsfjorden Måsholmen Herøy	65 58.3211 012 20.4929	Q R	4,9	lanterne på stang	2,7	1	R	0,0	- 360,0	Rundtlysende rød
613719 57	Alterfjorden Rauholmsflua	65 58.6808 012 22.6373	Iso G 2s	5,2	Lanterne på stang	3,4	1	G	0,0	- 360,0	Rundtlysende grønn
613722 57	Herøy Hjartøyholmen Alsfjorden	65 59.5916 012 26.7844	Q R	4,4	Lanterne på stang	4	1	R	0,0	- 360,0	Rundtlysende rød
613796 56	NØ av Buskøy Buskøy, NØ i sjøen	65 56.1996 012 14.7956	Q R	5,5	Lanterne på jernstang	2,9	1	R	0,0	- 360,0	Rundtlysende rød
613797 56	Alterfjorden Andøy, SV	65 56.6568 012 15.8853	Q G	5,2	Lanterne på stang	2,3	1	G	0,0	- 360,0	Rundtlysende grønn
613802 57	Alsfjorden Seljeholmgrunnen Andøysundet	65 57.6385 012 17.3778	Q R	5,5	Lanterne på stang	2,3	1	R	0,0	- 360,0	Rundtlysende rød
614000 57	Alstfjorden Skjelfiskholmen På holmens V-pynt	66 00.8953 012 23.8188	Iso WRG 6s	6,0	FL/SC 5,0	3,4 3,2 5	1 2 3 4 5 6	R W G R W G	21,4 29,2 31,3 59,2 130,6 144,9	- 29,2 - 31,3 - 59,2 - 130,6 - 144,9 - 176,3	Fra inn over Hjartøya til 61m V av stang V av Hjartøya. Til 110 m Ø av Kjerkskjæran stang.. Til 49m N av stang V av Engeskjær. Til 142m NØ av NØ pynt av Nordherøytunga. Til 248m NØ av NØ pynt av Nordherøytunga. Til 110 m V av stang V av Skjelfiskholmen
614100 57	Alstfjorden Herøyskjæret	66 00.4100 012 21.6228	Oc RG 6s	5,6	Lanterne på søyle 6,4	9,1 8,7	1 2	R G	59,0 307,9	- 307,9 - 59,0	Fra 59° til 308° - mellom slaggrunnenfar Hjartøy og n.re Mikkel Grønt til førstnevnte grense.
614210 57	Alstenfjorden Flatskjærgrunnen S av Hjartøya	65 59.6748 012 23.9654	Q W	2,9	Lanterne på stang 8,3	3,7	1	W	0,0	- 360,0	Rundtlysende.
614500 57	Alstfjorden Løvøysundet Store Løvøy nø pynt	66 01.9038 012 32.3205	Iso WRG 6s	4,0	FL/SC 3,0	4,1 3,8 5,9	1 2 3 4 5 6	G R W R W G	75,0 82,1 253,3 267,2 272,4 276,9	- 82,1 - 253,3 - 267,2 - 272,4 - 276,9 - 305,5	Fra inn over land ved Løvøya. Til 210m S av Rødskjæret. Til 49m S av SØ kanten av Skorpa Til 355m N av Suttaren LA Til 88m S av Suttaren LA Til 117m N av Holmen Til NØ kanten av Løvøya.

Fyrnr. Kartnr.	Område Navn Beliggenhet	Posisjon	Karakter	Lys høyde [m]	Beskrivelse Høyde over grunnen [m]	Lysvidde R G W	Sektor - farge - retning - beskrivelse
614600 57	Alstfjorden Jægtholmen Hæstadsundet	66 02.8706 012 30.9132	Oc (2) WRG 8s	6,6	Lyktehus på søyle 6,8	7 6,62 9,27	1 G 226,0 - 238,7 Fra innpå Hestad til 197m SØ Kuholmen 2 W 238,7 - 246,2 Til 82m NV Nordholmen 3 R 246,2 - 46,4 Til 118m NV Tranø 4 W 46,4 - 62,0 Til 99m SØ av holme ved Teistad 5 G 62,0 - 67,8 Til inn på land S av Hestadmoen
614710 0	Sandnessjøen Sandnessjøen småbåthavn Molohodet	66 01.2482 012 36.7065	Fast lys yellow	4,5	Indirekte belysning 2,0		
615100 57	Alstfjorden Sandnessjøen Ytterst på molohodet	66 01.5391 012 38.2556	Oc WRG 6s	5,8	FL/IB 5,2	2,4 2,2 3,7	1 R 122,6 - 144,2 Fra inn på Skorpa til 205 m Ø av Dampskipsskjæret stang 2 W 144,2 - 184,7 Til 350 m V av Ulvangsøy, V lanterne 3 G 184,7 - 247,8 Til S av nordre hovedpilar på Helgelandsbro 4 W 247,8 - 250,6 Til 235 m N av Storskjæret varde og klar 7,7 m grunne NØ av Storskjæret 5 R 250,6 - 284,0 Til inn på Horvneset
615300 57	Alstfjorden Suttaren	66 01.8350 012 39.1007		8,6	Lanterne på søyle 9,0		1 W 0,0 - 360,0 Rundtlysende.
615500 57	Sandnessjøen Helgelandsbrua På nordre brukar	66 02.3891 012 43.1524	Iso WRG 4s	6,4	FL/NB 6,0	4,5 4,2 6,4	1 G 245,0 - 251,6 Fra innpå Åvika til 65 m S av Buneset 2 W 251,6 - 258,3 Til 295 m N av Storskjæret varde og N av Storskjærgrunnen 3 R 258,3 - 291,7 Til 169 m S av Kjerklua 4 W 291,7 - 326,5 Til 133 m N av sørligste brokar på Helgelandsbrua og klar Ø av 5,3 m grunne Ø av Skræingan 5 G 326,5 - 61,0 Til 575m SØ av Suttaren 6 W 61,0 - 69,0 Til 130 m S av Suttaren 7 R 69,0 - 81,5 Til innpå Leineslandet
615502 57	Leirfjorden Helgelandsbrua, senter	66 02.2898 012 43.2059	Iso W 2s	43,0	Lanterne under bru		1 W 0,0 - 360,0 Rundtlysende.
						Racon Signal: Type:	Morsetegn Morsetegn T m/utstrekning 0.38 n.mil ITOFAR
616100 57	Leirfjorden Storskjærgrunnen NØ av Kjerklua	66 02.5943 012 45.9557	Q W	3,0	Lysbøye 4,5		1 W 0,0 - 360,0 Rundtlysende.
616500 57	Leirfjorden Forneset Ytterst på Forneset	66 02.4516 012 55.3733	Oc (2) WRG 8s	6,0	FL/SC 3,0	6,1 6,1 7,6	1 R 86,7 - 92,1 Fra klar N av Breivikneset til klar N av BY lysbøye sør om Krokneset 2 W 92,1 - 227,5 Til 224m NV av Skogvikneset 3 R 227,5 - 345,7 Til 96m V av neset på Ladingen 4 W 345,7 - 349,6 Til 57m Ø av Sundhammaren og fri vestre bru kar 5 G 349,6 - 352,9 Til innpå Sundhammaren
616601 57	Vefsn Sundhammeren	66 01.2752 012 55.8610	Oc R 6s	4,9	Lanterne på stang 3,9	2,6	1 R 0,0 - 360,0 Rundtlysende.

Fyrnr. Kartnr.	Område Navn Beliggenhet	Posisjon	Karakter	Lys høyde [m]	Beskrivelse Høyde over grunnen [m]	Lysvidde R G W	Sektor - farge - retning - beskrivelse
616603 57	Vefsn Dagsvikodden Dagsvikodden	66 01.2822 012 56.2426	Oc G 6s	5,4	Lanterne på stang 3,9		1 G 0,0 - 360,0 Rundtlysende.
616702 57	Vefsn Bruneset Sundet, Ø av Åkvik	66 00.2292 012 55.7233	Oc R 6s	4,4	Lanterne på stang 4,0		1 R 0,0 - 360,0 Rundtlysende.
616900 57	Vefsn Åkvikskjær På tørrfall øst Åkvikpynten	65 59.0505 012 51.5806	Oc WRG 6s	4,5	Lyktehus på søyle 6,3		1 R 228,7 - 236,2 Fra innpå Jystad til 68m S av Bruneset lanterne 2 W 236,2 - 286,4 Til 948m N av Søernes lykt 3 G 286,4 - 313,7 Til 92m S av Nubben 4 W 313,7 - 323,2 Til 75m NØ av Kvitneset 5 R 323,2 - 54,2 Til 64m NV av Okshammerneset. 6 W 54,2 - 64,8 Til 179m S av Stolvikskolten j.stg. 7 G 64,8 - 66,1 Til S av S Sandvikskjær j.stg
617100 57	Vefsn Sørnesskjæret Vefsnfjorden	65 58.4323 012 52.2507	Oc (2) WRG 8s	6,5	FL/NB 6,5		1 G 91,6 - 106,3 Fra innpå Prestneset til 101m N av Prestenesgrunnen stang 2 W 106,3 - 129,9 Til 101m SV av Aakviknesflu stang 3 R 129,9 - 219,8 Til 101m Ø av Bruneset 4 W 219,8 - 222,4 Til 115m NV av Geitskora 5 G 222,4 - 300,0 Til 97m SV av Korsneset 6 W 300,0 - 305,3 Til 224m N av Alterneset lykt 7 R 305,3 - 325,6 Til innpå landet ved Vedåsen
617200 57	Drevjebugten Holandsvika, nedre Holandsvika kai	65 55.7817 013 07.8596	Fast R lys	6,0	LA/NE 3,1		1 R 0,0 - 360,0 Rundtlysende Overrett med: 617201 Retning: 17,2 Beskrivelse: Leder klar slagggrunnen ved Forneset
617201 57	Drevjebugten Holandsvika, øvre Holandsvika kai	65 55.8137 013 07.8838	Fast R lys	9,7	LA/NE 6,8		1 R 0,0 - 360,0 Rundtlysende Overrett med: 617200 Retning: 17,2 Beskrivelse: Leder klar slagggrunnen ved Forneset
617300 57	Vefsn Alterneset	65 53.8494 013 07.5202	Oc WRG 6s	8,6	Lyktehus på stativ 16,6		1 R 119,0 - 126,4 Fra innpå Digermulen til 130m N av Digermulen 2 W 126,4 - 180,8 Til 205m V av nordenden av Holand kai 3 G 180,8 - 211,0 Til inn på nordlige del av Nyborg 4 W 211,0 - 331,2 Til 366m V av Halsøya 5 R 331,2 - 338,8 Til innpå Marsøra
618201 57	Sandnessjøen Ulvangsøy, V	66 02.5657 012 38.9302	Q G	6,0	Lanterne på stang		G 0,0 - 360,0

Fyrnr. Kartnr.	Område Navn Beliggenhet	Posisjon	Karakter	Lys høyde [m]	Beskrivelse Høyde over grunnen [m]	Lysvidde R G W	Sektor - farge - retning - beskrivelse
618300 57	Ulvangen Angarsnes	66 03.9532 012 40.3472	Oc (3) WRG 10s	8,9	FL/NB 3,0	7.6 7.2 9.9	1 G 347,8 - 30,1 Fra inn mot Angarsneset til 364m NV av Ulvangsøy V lanterne 2 R 30,1 - 41,5 Til 308m NV av Tingvika odde 3 W 41,5 - 50,7 Til 254m SØ av Hjærtøyholman båke 4 G 50,7 - 79,0 Til 127m N av Nordholmen 5 W 79,0 - 79,8 Til 244m S av Kuholmen og klar S av 2,7m grunnen 6 R 79,8 - 110,7 Til 591m SV av Litløygrunnen stang 7 G 110,7 - 125,6 Til 248m NØ av Litløygrunnen stang 8 R 125,6 - 179,5 Til 179m Ø av Holten 9 W 179,5 - 184,4 Til 184m V av Svensskjæret 10 G 184,4 - 190,2 Til 180m Ø av Svensskjæret 11 W 190,2 - 199,0 Til 171m V av Finnkona 12 R 199,0 - 205,7 Til innpå Angarsneslandet
619000 59	Rana Langneset Løkta ø pynt	66 08.9887 012 48.2564	Oc WRG 6s	9,5	FL/NB 2,5	7.9 7.5 10,3	1 R 198,7 - 201,0 Fra 302m Ø-av sørpynt på Søndre Mefjordholmen til 556m Ø-av sørpynt på Søndre Mefjordholmen. 2 W 201,0 - 267,8 Til 192m N-av Ranskjær. 3 R 267,8 - 277,1 Til 113m S-av Ranskjær. 4 W 277,1 - 39,3 Til 252m Ø av Finnkona. 5 G 39,3 - 41,4 Til innover land sør for lykt.
619110 59	Tjøttafjorden - Vefsenfjorden Ranskjæret	66 08.8900 012 51.4034		11,0	Lanterne på stang	3	W 0,0 - 360,0
619500 59	Ranfjorden Feøya På Feøyas vestpynt	66 09.9135 012 57.0348	Oc (2) WRG 8s	6,6	Lyktehus på søyle 5,2	4.52 4.21 6.38	1 G 329,1 - 55,0 Fra SV av Feøya til 148m N av Bruneseet 2 W 55,0 - 63,8 Til 147m S av Ranskjæret 3 R 63,8 - 68,8 Til 232m N av Ranskjæret varde 4 W 68,8 - 81,3 Til 147m S av Fagerneset 5 G 81,3 - 215,3 Til 105m Ø av Rognsanden lanterne 6 R 215,3 - 220,7 Til 115m SØ av Kalvskjæret lanterne 7 W 220,7 - 228,3 Til klar N av Feøya 8 G 228,3 - 234,4 Til inn på Feøya
619704 59	Nesna Kalveskjæret	66 10.4209 012 57.9148	Q R	5,1	Lanterne/IB over trekant 0,0	2	R 0,0 - 360,0
620001 59	Lerholmskallen	66 10.4111 013 00.4300		7,5	Lanterne på rør,(3 stk.)*	2	G 0,0 - 360,0
620100 59	Gangstøen Levangodden	66 09.4595 013 04.4255	Iso G 4s	0,0	Lanterne på stang m/indi* 0,0	2	1 G 0,0 - 360,0 Rundtlysende
620200 60	Rana Bardalsøya Øyas N side	66 14.0424 013 20.3091	Iso WRG 6s	18,0	FL/SC 3,0	3.8 3.5 5.4	1 G 51,9 - 54,9 Fra inn på Peperøya til 67m NV av Peperøya 2 W 54,9 - 59,9 Til 287m SØ av Hammerøflåget 3 R 59,9 - 72,4 Til S av Raubergene 4 W 72,4 - 268,2 Til 255m S av Nordvikneset lanterne 5 R 268,2 - 270,3 Til 322m S Nordvikneset.

Fyrnr. Kartnr.	Område Navn Beliggenhet	Posisjon	Karakter	Lys høyde [m]	Beskrivelse Høyde over grunnen [m]	Lysvidde R G W	Sektor - farge - retning - beskrivelse
620402 60	Rana Nordvikneset Ranfjorden	66 14.2114 013 23.3530	FI R 3s	5,4	Lanterne på stang 4,3	2,2 2,2 2,2	1 R 0,0 - 360,0 Rundtlysende.
620800 60	Ranfjorden Sandnes På Sandneset	66 14.5135 013 31.3898	Oc (2) WRG 8s	8,3	Lyktehus på søyle 5,0	7,73 7,32 10,09	1 G 64,5 - 70,5 Fra innpå land mellom Brattfloget og Landenget til 113m N av Storhaugodden 2 W 70,5 - 83,7 Til 106m S av Nordvikneset lanterne 3 R 83,7 - 210,7 Til klar SØ av Tømmerneset 4 W 210,7 - 217,5 Til V av Brattland 5 G 217,5 - 272,8 Til 103m S av Notholodden 6 W 272,8 - 277,2 Til 180m N av Langnesodden 7 R 277,2 - 283,2 Til innpå land SØ av lykta
6210P 60	Leirviken Grytneset (privat) Grytneset	66 11.8010 013 31.5240	FI W 3s	0,0	0,0	2,2 2,2 2,2	W 0,0 - 360,0
621310 60	Rana Ranskjæret, indre N-av Hemnesøya	66 14.7380 013 41.9437	FI (2) W 10s	3,6	Lanterne på varde 3,7	2,2 2,2 4	1 W 0,0 - 360,0 Rundtlysende.
621500 60	Rana Straumholmen Holmens S side	66 15.4418 013 45.1744	Iso WRG 4s	7,3	FL/SC 3,0	5,2 5,2 6,5	1 R 251,8 - 260,0 Fra inn over Straumholmen til 240m S av Bustnes 2 W 260,0 - 302,6 Til 112m NØ av Holmen 3 R 302,6 - 64,8 Til 94m NV av Kasta(Hemneslandet) 4 W 64,8 - 70,0 Til 142m S av Tetmoflauget(v/Fevika) 5 G 70,0 - 80,5 Til inn på land ved Vika
622000 60	Rana Haukneset På Haukneset	66 17.3544 014 02.6735	Oc WRG 6s	7,3	FL/NB 6,0	4,3 4 6,1	1 R 56,3 - 62,2 Fra inn på Skjånesodden til 317 m NV av Skjånesodden 2 W 62,2 - 69,5 Til 270m SØ av Bustnes 3 G 69,5 - 217,0 Til 120m SØ av Åsneset 4 W 217,0 - 223,7 Til 170m NV av Koksverkkaja 5 R 223,7 - 229,5 Til Inn på Toraneset 6 W 229,5 - 236,3 Til 120m NV av Jernverkskaia 7 G 236,3 - 239,7 Til innpå Langneset
622402 59	Rana Nesna molo Nesna	66 12.1021 013 00.6378	Iso R 2s	4,1	Lanterne på stang 2,5	0,6 0,6 0,6	1 R 0,0 - 360,0 Rundtlysende.
622505 59	Ormtunga	66 11.3099 013 00.0855		6,0	Lanterne på stativ	2 2 2	G 0,0 - 360,0
622506 59	Rognsanden	66 11.5980 012 59.7999	Iso R 2s	6,0	Lanterne på søyle	2 2 2	R 0,0 - 360,0
622508 59	Rognan	66 11.9711 012 59.8091	Iso R 2s	6,0	Lanterne på rør m/ galle*	2 2 2	R 0,0 - 360,0
622511 59	Nesnakroken-Lillesjona Sauraholmen, S	66 12.8322 012 58.5539	Q G	6,5	Lanterne på stang	2 2 2	G 0,0 - 360,0

Fyrnr. Kartnr.	Område Navn Beliggenhet	Posisjon	Karakter	Lys høyde [m]	Beskrivelse Høyde over grunnen [m]	Lysvidde R G W	Sektor - farge - retning - beskrivelse
622512 59	Nesna Vikholmen, N	66 12.5919 012 58.4229	Q R	6,5	HIB på Dykdalb	2 4 6	R 0,0 - 360,0
622900 59	Nesnekroken og Lillesjona Sauragrunnen På grunne Ø-av holmen	66 13.2231 013 00.9017	FI (2) WRG 5s	7,5	FL/SC 11,1	4,3 4 6,1	1 R 81,1 - 87,7 Fra klar av Sauraholmen. til 100m N av Sauraholmen. 2 W 87,7 - 96,1 Til 141m S av Handnesholmen S-pynt. 3 G 96,1 - 98,6 Til 143m S av Handnesneset S-pynt. 4 R 98,6 - 227,2 Til 68m SØ av Skagaskjæret stang. 5 W 227,2 - 230,0 Til 129m NV av Skarvskjæret. 6 G 230,0 - 11,3 Til 113m V av Nesna kai. 7 W 11,3 - 13,1 Til 121m Ø av Rognsanden LA. 8 R 13,1 - 29,7 Til 259m NV av Rognan varde. 9 W 29,7 - 33,3 Til 424m NV av Rognan varde. 10 G 33,3 - 61,7 Til 151m N av Vikholmen N LA. 11 R 61,7 - 65,6 Til S av Sauraholmen S lanterne.
623114 59	Nesna Svalenga	66 12.8134 012 57.7907	Iso R 2s	6,5	HIB på 3-beinet stativ 11,0	2 4 6	R 0,0 - 360,0
623500 60	Nesnekroken og Lillesjona Nordfjordholmen Sjona. På s pynten av holmen	66 20.4363 013 26.4911	Iso WRG 4s	25,5	FL/SC 3,5	3,7 3,5 5,4	1 G 227,6 - 245,0 Fra inn over Nordfjordholmen til 48m S av holmen NØ av Nordfjordholmen. 2 R 245,0 - 32,2 Til 105m NV av Nordodden. 3 W 32,2 - 65,0 Til 150m S av landet ved Neset/Vemannågneset. 4 G 65,0 - 79,6 Til inn over land ved Likсандskjæret
624000 59	Alstfjorden Handnesholmen Holmens sv pynt	66 13.6137 012 54.3018	Oc WRG 6s	6,5	FL/NB 4,0	7,9 7,5 10,3	1 G 268,6 - 296,8 Fra inn over Johella til 140m SV av Sauraholmen lanterne. 2 W 296,8 - 297,6 Til 102m NØ av Svalenga lanterne. 3 R 297,6 - 23,7 Til 210m V av Skjøgna. 4 W 23,7 - 42,6 Til 217m SØ av Mefjordholman. 5 G 42,6 - 176,6 Til 228m Ø av Nakken. 6 W 176,6 - 205,8 Til klar 150m VNV av Storgrunnen (3.2m grunne). 7 R 205,8 - 218,8 Til inn mot land ved Skjåberget.
624016 59	Stifjorden. Handnesholmen, Ø	66 13.6665 012 54.9634	Q R	6,0	Merkestang med HIB	2 4 6	R 0,0 - 360,0
624500 59	Stifjorden Alsøyvågen Tomma	66 12.7883 012 47.8719	Iso WRG 4s	4,0	FL/SC 4,0	3,3 3 4,8	1 R 206,9 - 218,9 Fra innpå landet ved Alsøy til 74m av land Ø i Alsøyvågen 2 W 218,9 - 230,0 Til 47m N av stang i Alsøyvågen 3 G 230,0 - 341,4 Til 57m V av Storøya 4 W 341,4 - 350,4 Til 184m V av Storøya 5 R 350,4 - 62,1 Til innpå landet på Trælnessholmen
624702 59	Stifjorden Langnesholmen V av Husby	66 13.2539 012 45.5629	FI R 3s	10,6	Lanterne på stang 4,1	2,2 4 6	1 R 0,0 - 360,0 Rundtlysende.
625317 59	Stigfjorden Stokkvåggrunnen Jektvikneset	66 20.5652 012 59.3729	Q G	7,0	Lanterne på stang m.indi* 11,3	2 4 6	G 0,0 - 360,0

Fyrnr. Kartnr.	Område Navn Beliggenhet	Posisjon	Karakter	Lys høyde [m]	Beskrivelse Høyde over grunnen [m]	Lysvidde R G W	Sektor - farge - retning - beskrivelse
625318 59	Stigfjorden Stokkvågen	66 20.6791 012 59.5428	Iso R 2s	10,9	Søyle med HIB	2	R 0,0 - 360,0
625500 59	Aldersundet Kleivholmen Holmens v pynt	66 21.2219 012 58.9673	Iso WRG 6s	8,3	FL/SC 3,5	4,7 4,4 6,6	1 R 339,4 - 8,8 Fra inn over land ved Stokkvågen til 310m V av Vallaskjæran. 2 W 8,8 - 18,8 Til 70m Ø av landet ved Nedre Leirskjerhaugen. 3 G 18,8 - 61,4 Til 213m N av Kjerringskjæret lanterne. 4 W 61,4 - 72,9 Til 133m S av Storskallen stang. 5 R 72,9 - 179,2 Til 146m Ø av Kardalsflua stang. 6 W 179,2 - 188,1 Til 318m V av Brusøya. 7 G 188,1 - 209,5 Til 570m V av Kleivhalsodden. 8 W 209,5 - 231,3 Til 64m V av Kleivhalsodden stang. 9 R 231,3 - 233,8 Til inn på Kleivhalsodden stang.
625501 59	Aldra Åsleira N Helt N-av Åsgrunnen	66 24.1330 013 08.0497	Iso G 2s	2,0	LB/PC	3,4	1 G 0,0 - 360,0 Rundtlysende
625510 59	Aldersundet Åsleira N av småbåthavn	66 24.0376 013 08.1591	VQ (3) W 5s	2,0	Lysbøye 2,0	2,7	1 W 0,0 - 360,0 Rundtlysende
626142 62	Kvarøyfjorden Gåsa	66 28.4575 012 56.9710		6,1	Lanterne på stang	3	R 0,0 - 360,0
626200 62	Kvarøyfjorden Bonetskjær Ved I Kvarøy	66 29.3180 012 58.3581	Oc WRG 6s	6,3	Lyktehus på søyle 6,0	8,1 7,7 10,5	1 G 154,1 - 159,7 Fra Ø av Nordøyodden til fri Ø av 6,8m Holmskallen 2 W 159,7 - 176,0 Til 80m V av Vikinggrunnen stang 3 R 176,0 - 265,3 Til 103m S av molo V av Kongsvik 4 W 265,3 - 277,3 Til 220m N av Kvinholmen 5 G 277,3 - 299,5 Til 133m SV av Rognsteinen stang 6 W 299,5 - 305,1 Til 151m NØ av Langvedøya 7 R 305,1 - 334,5 Til 80m SV av Brusøya 8 W 334,5 - 353,8 Til 109m Ø av Skarneset 9 G 353,8 - 19,5 Til innpå skjær på vestsiden av Breivika 10 W 19,5 - 29,6 Til 98m Ø av Gåsa 11 R 29,6 - 37,2 Til innpå grunne NV av Gåsa
626243 62	Kvarøyfjorden Bonetskjær, S i sjø	66 29.2154 012 58.3233	Iso G 2s	4,2	Lanterne/IB over trekant	2,2	G 0,0 - 360,0
626301 62	Kvarøyfjorden Tonnesgrunnen på grunne	66 30.7285 012 59.9630	Iso G 2s	5,9	Lanterne med IB	3	G 0,0 - 360,0
626310 62	Tonnes Svartskjæret Tonnes	66 30.3766 013 00.4124	Iso W 2s	6,0	Lanterne på stang 3,2	4,5	1 W 0,0 - 360,0 Rundtlysende
626340 62	Kvarøyfjorden Skomakeren	66 31.1418 012 53.4245	Q W	6,4		3,8	W 0,0 - 360,0

Fyrnr. Kartnr.	Område Navn Beliggenhet	Posisjon	Karakter	Lys høyde [m]	Beskrivelse Høyde over grunnen [m]	Lysvidde R G W	Sektor - farge - retning - beskrivelse
626400 62	Kvarøyfjorden Vikingen På øyas S kant	66 31.9131 012 58.1666	Oc (2) WRG 8s	16,1	Lyktehus på søyle	7.73 7.32 10.09	1 R 341,7 - 348,2 Fra innpå Skagen til 156m V av Rundvedøya 2 W 348,2 - 355,9 Til 118m Ø av Bonetskjær stang 3 G 355,9 - 71,4 Til 73m N av Andklakken 4 W 71,4 - 81,4 Til innpå Movikodden 5 R 81,4 - 131,9 Til 245m NØ av Nordøyodden 6 W 131,9 - 147,0 Til 149m V av Stovikholmen 7 G 147,0 - 234,3 Til 202m SØ av Bjørnskjæret 8 W 234,3 - 242,7 Til 241m NV av Brattholmen 9 R 242,7 - 250,5 Til 5m slaggrunnslinjen N av Vedholmen
626403 62	Kvarøyfjorden Neglskjærene på grunne	66 32.0533 012 58.9475	Iso G 4s	7,0	Staget merkestang.	3	G 0,0 - 360,0
627000 59	Skibfjorden Hovsvåg På Tarholmen. Skibfjord	66 10.1256 012 40.4847	Iso WRG 6s	12,4	FL/SC 3,0	3.3 3 4.8	1 R 336,4 - 0,7 Fra inn over land ved Rundneset til V av 4,4m Skallen og 169m V Koppa Ytterskjæret varde 2 W 0,7 - 64,3 Til 70m S av stang midt i Gleinsvågjen 3 R 64,3 - 159,1 Til 295m Ø av Utøybåen hvit lanterne 4 W 159,1 - 177,6 Til 273m V av Hjærtøbåen N stang. 5 G 177,6 - 185,5 Til inn i Hovsvågen.
627200 59	Dønna Engelsholmen På holmes Ø-side	66 13.1967 012 36.6126	Oc WRG 6s	14,0	FL/NB 3,0	7 6 9.6	1 G 123,7 - 159,7 Fra innpå land ved Nordøyskjæret til 235m NØ av Lillebøen stang. 2 W 159,7 - 166,4 Til 118m V av Utøybåen lanterne 3 R 166,4 - 174,6 Til 178m Ø av Utøybåen lanterne 4 W 174,6 - 216,7 Til 247m NV av Valholmen 5 R 216,7 - 270,6 Til 177m S av Langnesholmen lanterne 6 W 270,6 - 292,6 Til 489m NØ av Kobbholmen, klar 8,5m Kobbholmgrunnen 7 R 292,6 - 341,2 Til 114m V av Koppa Ytterskjæret 8 W 341,2 - 343,5 Til 63m Ø av Vardhaugneset 9 G 343,5 - 358,0 Til innpå Slåttvika
627400 59	Dønna Utøybåen Ved øyas NØ side	66 14.2843 012 36.1192	FI (2) W 5s	1,0	Lanterne på stang	2.3	1 W 0,0 - 360,0 Rundtlysende.
627510 59	Solvær Synstholmen Nordåsværfjorden	66 15.8136 012 25.7818	FI W 3s	12,8	Lanterne på varde 6,5	4	1 W 0,0 - 360,0 Rundtlysende.
627602 59	Solvær Hatholmflu Nordåsværfjorden	66 16.6511 012 29.3812	Q R	5,5	Lanterne på stang 6,8	2	1 R 0,0 - 360,0 Rundtlysende.
627610 59	Solvær Langskjæret Nordåsværfjorden	66 15.9858 012 29.0932	FI W 5s	7,9	LA 6,8	3.7	1 W 0,0 - 360,0 Rundtlysende.
627702 59	Solvær Hattholmen Nordåsværfjorden	66 17.2133 012 30.0419	FI R 3s	4,1	Lanterne på stang 3,2	2.2	1 R 0,0 - 360,0 Rundtlysende.

Fyrnr. Kartnr.	Område Navn Beliggenhet	Posisjon	Karakter	Lys høyde [m]	Beskrivelse Høyde over grunnen [m]	Lysvidde R G W	Sektor - farge - retning - beskrivelse				
627802 59	Solvær Mørøya, V NØ av Åsvær fyr	66 17.6980 012 30.2886	FI R 3s	5,3	Lanterne på stang 5,4	2,2 2,2 2,2	1	R	0,0	- 360,0	Rundtlysende.
627901 59	Solvær Grasholmflu Nordåsværfjorden	66 18.0050 012 30.3931	FI G 3s	3,6	Lanterne på stang 5,3	2,1 2,1 2,1	1	G	0,0	- 360,0	Rundtlysende.
628002 59	Solvær Grasholmen, N SV av Solvær	66 18.3902 012 30.5609	FI R 3s	3,9	Lanterne på stang 3,8	2,2 2,2 2,2	1	R	0,0	- 360,0	Rundtlysende.
628500 59	Solvær Spjutøyflu NØ av Åsvær fyr	66 19.2734 012 31.0833	FI R 3s	6,3	Lanterne på stang	2,2 2,2 2,2	1	R	0,0	- 360,0	Rundtlysende.
628601 59	Solvær Nordre Spjutøyholmen Nordåsværfjorden	66 19.3565 012 31.0309	FI G 3s	5,0	Lanterne på stang 6,4	2,1 2,1 2,1	1	G	0,0	- 360,0	Rundtlysende.
628701 59	Solvær Steinskjæret Nordåsværfjorden	66 19.6809 012 31.5544	Q G	5,3	Lanterne på stang 6,4	1,9 1,9 1,9	1	G	0,0	- 360,0	Rundtlysende.
628802 59	Solvær Rossøyholmen, SV Nordåsværfjorden	66 20.1245 012 32.9195	FI R 3s	5,2	Lanterne på stang 6,4	2,2 2,2 2,2	1	R	0,0	- 360,0	Rundtlysende.
628902 59	Solvær Kløftholmen Nordåsværfjorden	66 20.6555 012 34.6347	FI R 3s	6,0	Lanterne på stang 5,4	2,2 2,2 2,2	1	R	0,0	- 360,0	Rundtlysende.
629001 59	Solvær Hestholmen Nordåsværfjorden	66 21.0576 012 35.5426	FI G 3s	4,3	Lanterne på stang 4,0	2,1 2,1 2,1	1	G	0,0	- 360,0	Rundtlysende.
630010 59	Risvær Hongskjær Tomfjorden	66 17.0669 012 37.3685	VQ (3) W 5s	8,3	LA 8,3	3,7 3,7 3,7	1	W	0,0	- 360,0	Rundtlysende.
630037 59	Solvær Mangvardkua Ø av Risværene	66 18.6064 012 39.9938	Iso G 2s	7,0	Lanterne på stang 6,0	3,9 3,9 3,9	1	G	0,0	- 360,0	Rundtlysende.
630410 59	Tomfjorden Sledholmgrunnen	66 18.8260 012 46.1268		6,6	9,0	3 3 3		W	0,0	- 360,0	

Fyrnr. Kartnr.	Område Navn Beliggenhet	Posisjon	Karakter	Lys høyde [m]	Beskrivelse Høyde over grunnen [m]	Lysvidde R G W	Sektor - farge - retning - beskrivelse
630500 59	Sjona Lommøyodden N på Lommøy	66 18.9234 012 47.8190	FI WRG 5s	7,0	FL/SC 3,0	5,9 5,5 8	1 G 34,5 - 53,7 Fra 34,5 grader til 142m NV-av Lammøgaltan stang. 2 W 53,7 - 65,2 Til 139m S-av Hongskjærene lanterne. 3 R 65,2 - 148,7 Til 50m V-av Fløskjæret. 4 G 148,7 - 214,2 Til 450m SØ-av Svenholmskjæran. 5 W 214,2 - 221,2 Til 129m NV-av Storskallen stang. 6 R 221,2 - 236,6 Til 169m SØ-av Odøyflua lanterne. 7 W 236,6 - 245,3 Til 182m NV-av Kjerringskjær lanterne. 8 G 245,3 - 248,5 Til 248,5 grader og inn på Småholman
631009 59	Onøy Hønsnesgrunnen Vest i Hestøysundet	66 21.9660 012 50.2218	Iso G 2s	8,0	9,7	3	G 0,0 - 360,0
631010 59	Sjona Kjerringskjær N av Tomma	66 19.6614 012 52.4821	Q W	10,1	Lanterne på varde 7,9	3,4	1 W 0,0 - 360,0 Rundtlysende.
631120 59	Sjona Odøyflua	66 20.8685 012 54.7710	Iso W 2s	7,0	Lanterne	3	W 0,0 - 360,0
631200 59	Sandvær Lille Mangvarden På Fangholmen	66 19.8591 012 40.2283	Iso WRG 6s	11,0	FL/SC 6,0	3,8 3,5 5,4	1 G 2,6 - 7,1 Fra innpå Mangvardkua til 119m V av Mangvardkua grønn lanterne. 2 W 7,1 - 19,2 Til 300m Ø av Hongskjær hvit lanterne og Ø av Sørskallen 5.6m grunne 3 R 19,2 - 195,7 Til 100m Ø av Hamnskjæran rød lanterne 4 W 195,7 - 200,9 Til 150m V av Tellemannen 5 G 200,9 - 203,1 Til inn på Tellemannen.
631248 59	Solvær Hamnholmgrunnen V av Kalvholman	66 21.5386 012 41.2583	Iso R 2s	7,0	Lanterne på stang 8,2	3,2	1 R 0,0 - 360,0 Rundtlysende
631254 59	Solvær Kveitholmgrunnen Ø av Kveitholmen	66 19.6322 012 39.6017	Q R	7,0	Lanterne på stang 9,2	2,7	1 R 0,0 - 360,0 Rundtlysende
631500 59	Troldøyviken Vågholmen Åsværffjord	66 18.1188 012 23.5356	FI WRG 5s	15,2	FL/SC 3,5	5,9 5,5 8	1 R 339,4 - 352,0 Fra inn over Storlangtaren til 643m V av Hombakskjæran. 2 W 352,0 - 12,0 Til 290m Ø av Ertneskjæran. 3 G 12,0 - 55,9 Til 270m N av Seisundholman. 4 W 55,9 - 89,2 Til 455m S av lleskjæran 5 R 89,2 - 172,6 Til 850m Ø av Torskjæret. 6 W 172,6 - 178,9 Til 304m V av holme S av Tussøya. 7 G 178,9 - 206,4 Til klar Ø av Djupbåen. 8 W 206,4 - 221,1 Til 143m NV av Ravnen stang. 9 R 221,1 - 231,3 Til klar av Storgjessøya.
631564 59	Solvær Vågholmen, Ø Vågholmens Ø-side	66 18.1445 012 23.7787	Q R	9,0	Lanterne på stang 5,0	2,7	1 R 0,0 - 360,0 Rundtlysende

Fyrnr. Kartnr.	Område Navn Beliggenhet	Posisjon	Karakter	Lys høyde [m]	Beskrivelse Høyde over grunnen [m]	Lysvidde R G W	Sektor - farge - retning - beskrivelse			
632000 59	Trolløyvika Kvartelsøy Solværøyan	66 20.9480 012 30.0964	Iso WRG 6s	6,5	Lyktehus på søyle 6,4	5 4 6	1 R	255,9	- 25,1	Fra nordre kant av Eskjæret til 319m V av Kvannskjæret
632101 59	Trolløyvika Ørnholmskjæret Ørnholmen	66 21.0180 012 31.1719	FI G 3s	5,7	Lanterne på stang 6,0	2,1	1 G	0,0	- 360,0	Rundtlysende.
632202 59	Lunderøysundet Leirholmen SØ på Leirholmen	66 21.2600 012 31.9872	FI R 3s	4,5	Lanterne på stang 0,0	2,2	1 R	0,0	- 360,0	Rundtlysende.
632302 59	Solvær Flatskjær Lunderøysundet	66 21.4880 012 32.7031	FI R 3s	4,3	Lanterne på stang 4,0	2,2	1 R	0,0	- 360,0	Rundtlysende.
632401 59	Solvær Slåtterøysnaget Lunderøysundet	66 21.4597 012 32.8035	FI G 3s	6,3	Lanterne på stang 6,0	2,1	1 G	0,0	- 360,0	Rundtlysende.
632502 59	Lunderøysundet Geitskjærnsnaget S for Geitskjeret	66 21.4712 012 33.7079	FI R 3s	5,1	Lanterne på stang 5,4	2,2	1 R	0,0	- 360,0	Rundtlysende.
632602 59	Solvær Moflaget, S Lunderøysundet	66 21.8285 012 34.1642	Q R	3,6	Lanterne på stang 6,0	2	1 R	0,0	- 360,0	Rundtlysende.
632701 59	Solvær Moflaget, midtre Lunderøysundet	66 21.9554 012 34.4249	FI G 3s	3,6	Lanterne på stang 0,0	2,1	1 G	0,0	- 360,0	Rundtlysende.
632801 59	Solvær Moflaget, N Lunderøysundet	66 22.1007 012 34.7503	Q G	3,9	Lanterne på stang 6,0	1,9	1 G	0,0	- 360,0	Rundtlysende grønn.
632901 59	Lunderøysundet Bukholmgrunnen V for Bukkholmen	66 22.3962 012 35.6121	Q G	3,8	Lanterne på stang 7,0	1,9	1 G	0,0	- 360,0	Rundtlysende.
633000 59	Lunderøysundet Bukkholmen Øst av Lovunden	66 22.4610 012 35.8204	Iso WRG 6s	5,4	FL/SC 3,8	3.87 3.58 5.55	1 G 2 W 3 R 4 W 5 G 6 W 7 R	46,7 51,8 157,6 177,3 199,8 215,6 225,4	- 51,8 - 157,6 - 177,3 - 199,8 - 215,6 - 225,4 - 237,0	Fra inn på Straumøy til Bukkholmgrunnen lanterne Til inn på Lunderøya NØ pynt Til klar Ø av Kvitgrunnen 4m og 210 m til skjæret Til 200m V av Lamøybåen lanterne Til klar Ø av 1m Lamøybåen og 235m Ø av lanterne Til 145m NV av Lamøyskolten lanterne Til innpå Lamøyskolten
633020 59	Solvær Bakkskjærtaren Ved Lovundvika	66 23.9070 012 29.3122	Q W	14,0	LA/SC 20,5	3,8	1 W	0,0	- 360,0	Rundtlysende

Fyrnr. Kartnr.	Område Navn Beliggenhet	Posisjon	Karakter	Lys høyde [m]	Beskrivelse Høyde over grunnen [m]	Lysvidde R G W	Sektor - farge - retning - beskrivelse
633022 59	Solvær Oddflu NØ for Svenningen	66 24.0139 012 32.9563	Iso R 2s	13,3	Lanterne på stativ med o* 17,5	3 3 3	R 0,0 - 360,0
633023 59	Solvær Seiskjæran NØ for Svenningen	66 23.6800 012 34.3452	Iso G 2s	9,0	HIB 11,5	3 3 3	G 0,0 - 360,0
633024 59	Solvær Oddskjær NØ for Svenningen	66 23.8783 012 33.3646	Q R	12,0	Lanterne på stativ med o* 18,7	3 3 3	R 0,0 - 360,0
633025 59	Solvær Lamøybåen N for Straumøya	66 23.2173 012 36.7832	Q G	9,0		3 3 3	G 0,0 - 360,0
633026 59	Solvær Pålholmen, N N av Svenningen	66 23.6637 012 33.8352	Iso R 2s	9,0	HIB 10,3	3 3 3	R 0,0 - 360,0
633028 59	Solvær Svenningflua NØ av Svenningen	66 23.2140 012 35.1336	Q R	9,0		3 3 3	R 0,0 - 360,0
633030 59	Solvær Skolten N på Lamøya	66 22.9857 012 37.4344	Q W	10,3		3 3 3	W 0,0 - 360,0
633527 59	Sleneset Lamøy, V Ø for Lamøya	66 22.4599 012 37.1833	Q G	6,3	Lanterne på stang 8,1	3 3 3	1 G 0,0 - 360,0 Rundtlysende
633529 59	Solvær Lamøy, S SV for Lamøya	66 22.2471 012 37.2392	Q G	7,3	LA+IB/NB 11,5	3,3 3 3	1 G 0,0 - 360,0 Rundtlysende
633531 59	Sleneset Sleneset, Ø Lamøysundet	66 21.8633 012 37.1302	Q G	7,6	Lanterne på stang m/indi* 6,0	3 3 3	1 G 0,0 - 360,0 Rundtlysende
633532 59	Solvær Lamøyskjærene Vest av Lamøy	66 22.5292 012 36.9655	Q R	6,6	Lanterne på stang 11,5	3 3 3	1 R 0,0 - 360,0 Rundtlysende
633533 59	Nordsolvær Nordsolvær, S Lamøysundet	66 22.3527 012 37.7931	Q G	7,5	HIB 9,8	0,5 3 3	1 G 0,0 - 360,0 Rundtlysende
633534 59	Sleneset Straumøya, NØ S for Lamøya	66 22.1753 012 37.1808	Iso R 2s		HIB 0,0	1,3 3 3	1 R 0,0 - 360,0 Rundtlysende
633535 59	Sleneset Lamøysundet, Ø N for Nordsolvær	66 22.5848 012 38.0754	Q G	9,5	Lanterne på stake med op* 9,0	3 3 3	G 0,0 - 360,0

Fyrnr. Kartnr.	Område Navn Beliggenhet	Posisjon	Karakter	Lys høyde [m]	Beskrivelse Høyde over grunnen [m]	Lysvidde R G W	Sektor - farge - retning - beskrivelse
633536 59	Sleneset Sleneset, N Lamøysundet	66 22.0614 012 37.2423	Iso R 2s	7,0	Lanterne på stang m. ind* 14,5	3 3 3	1 R 0,0 - 360,0 Rundtlysende
633538 59	Sleneset Sleneset, V Lamøysundet	66 21.8773 012 37.0338	Q R	7,5	Lanterne på stang m/indi* 6,0	3 3 3	1 R 0,0 - 360,0 Rundtlysende
633540 59	Sleneset Lamøysundet, S Lamøysundet	66 22.2053 012 37.4444	FI (2) W 5s	7,7	HIB 9,2	3 3 1.9	1 W 0,0 - 360,0 Rundtlysende
633542 59	Sleneset Lamøy, SØ Lamøysundet	66 22.3829 012 37.7142	Q R	7,6	HIB 9,2	3 3 3	R 0,0 - 360,0
633544 59	Sleneset Lamøysundet, V Ø på Lamøya	66 22.4614 012 37.7991	Q R	8,0	Lanterne på stake med op* 8,0	3 3 3	R 0,0 - 360,0
633546 59	Sleneset Lamøysundet Ø av Lamøy	66 22.5535 012 37.9341	Iso R 2s	7,6	Lanterne på stake med op* 13,5	3 3 3	R 0,0 - 360,0
633550 0	Sleneset Nordsolvær, V Lamøysundet	66 22.4372 012 37.8444	Fast lys yellow	5,0	Indirekte belysning 3,0	3 3 3	
633600 59	Solvær Bremholmen Ø av Sleneset	66 22.2143 012 39.1608	Oc (2) WRG 8s	9,5	FL/SC 5,0	6.5 6.5 8	1 R 135,9 - 145,4 Fra NØ av Lamøya til 248m Ø av Skolten LA 2 W 145,4 - 190,1 Til 213m V av Leirskjær LA 3 G 190,1 - 219,4 Til 97m Ø av Hundholmen 4 W 219,4 - 251,8 Til 154 N av Svartskjærskallen LA 5 R 251,8 - 265,6 Til kloss innpå Reløy
633702 59	Solvær Lamøy Ø av Lamøy	66 22.6108 012 37.9346	Q R	16,3	Lanterne på varde 7,5	2 3 3	1 R 0,0 - 360,0 Rundtlysende.
633760 59	Solvær Leirskjær V av Hundodden	66 23.1983 012 39.8939	VQ (6) W LFI 10s	12,0	Lanterne på stang 10,5	3 3 3.7	1 W 0,0 - 360,0 Rundtlysende
633770 59	Kvitvær Svartskjærskallen Nord av Kvitvær	66 22.8074 012 44.3646	Q W	15,0	Lanterne på stang 21,0	3 3 5.5	1 W 0,0 - 360,0 Rundtlysende
634010 59	Solvær Kvitingen N av Svenningfluene	66 24.3294 012 34.9926	Q W	10,3	Lanterne på varde 8,8	3 3 3.4	1 W 0,0 - 360,0 Rundtlysende.

Fyrnr. Kartnr.	Område Navn Beliggenhet	Posisjon	Karakter	Lys høyde [m]	Beskrivelse Høyde over grunnen [m]	Lysvidde R G W	Sektor - farge - retning - beskrivelse
634500 59	Sjona Eggeløysa NØ Solvær	66 23.7370 012 45.3720	Iso WRG 4s	31,5	FL/SC 3,0	4,6 4,3 6,5	1 G 315,2 - 315,8 Fra 315 grader til 52m SV-av F-skallen stang. 2 W 315,8 - 323,6 Til 221m Ø-av Kjerringskjær lanterne. 3 R 323,6 - 30,6 Til 83m V av Leiholmen 4 G 30,6 - 43,5 Til 230m NV av Tellemannen. 5 W 43,5 - 54,6 Til 766m NV av Tellemanden. 6 R 54,6 - 107,6 Til klar N av 3,9m Innersolværrevet grunne. 7 W 107,6 - 164,0 Til 131m V-av Sørværbåen stang. 8 G 164,0 - 166,9 145m Ø-av Sørværbåen stang. 9 W 166,9 - 175,1 Til136m V-av Svartbalskjæret. 10 R 175,1 - 194,2 Til 47m Ø-av Søndre Korsholmen. 11 W 194,2 - 197,0 Til 73m V-av Indre Korsholmen stang. 12 G 197,0 - 220,8 Til 220.5 grader
634550 59	Onøy Lamøykalven, S Vomma	66 23.7987 012 47.0745	Iso W 2s	8,0	12,0	3	W 0,0 - 360,0
634800 59	Lurøy Langdraget V av Lurøy	66 24.4969 012 46.8174	FI R 3s	5,0	Lanterne på stang 0,0	1,5	1 R 0,0 - 360,0 Rundtlysende.
635000 59	V av Lurøy Lurøy På Oterholmen	66 24.7357 012 47.5228	Iso WRG 4s	6,8	FL/SC 4,2	3,3 3 4,8	1 G 20,1 - 35,9 Fra kloss V av Lamøya til 71m V av Lamøyskjæran 2 W 35,9 - 43,1 Til 77m Ø av langdraget lanterne 3 R 43,1 - 56,0 Til innpå Langdraget varde. 4 G 167,6 - 170,5 Fra kloss av Kjeskjæran til 296m Ø av Belsøybåen lanterne 5 W 170,5 - 173,4 Til 56m V av Svartskjærskallen stang 6 R 173,4 - 231,4 Til 52m S av Flatskjærgrunnen stang 7 W 231,4 - 233,8 Til 53m N av de små skjæra Ø av Flatskjæret 8 G 233,8 - 240,3 Til innpå Lyngøya
635228 59	Lurøy Flohølen, S	66 22.9398 012 47.4860	Iso R 2s	7,0	Lanterne på stang	3	R 0,0 - 360,0
635231 59	Lurøy Segelneset V Onøy	66 23.1675 012 47.9558	Iso G 2s	7,5	Lanterne på stang 4,5	2	G 0,0 - 360,0
635240 59	Lurøy Storvikflua	66 23.3952 012 47.8083	Q W	7,0	Stang med HIB	2	W 0,0 - 360,0
635300 0	Onø Gåsvågen N av Onø	66 23.7746 012 50.1073		5,5			
635343 59	Lurøy Ørnvikskjærene V Onøy	66 23.5459 012 49.0101	Iso G 2s	7,0	HIB på eksisterende anle* 8,0	2	G 0,0 - 360,0
635344 59	Lurøy Buskholmen	66 23.6357 012 48.8400	Iso R 2s	7,0	HIB på eksisterende stan*	2	R 0,0 - 360,0

Fyrnr. Kartnr.	Område Navn Beliggenhet	Posisjon	Karakter	Lys høyde [m]	Beskrivelse Høyde over grunnen [m]	Lysvidde R G W	Sektor - farge - retning - beskrivelse
635346 59	Lurøy Hestholmen, S	66 23.6512 012 49.4546	Iso R 4s	6,5	HIB på stang	2	R 0,0 - 360,0
635400 0	Lurøy Hestholmen nordøstre	66 23.7681 012 49.9263	Fast lys yellow	2,0	IB på rørstativ 2,0		
635405 59	Lurøy Naustholmen, S	66 23.9494 012 50.3827	Iso G 2s	7,4	Lanterne / IB over treka*	3	G 0,0 - 360,0
635407 59	Lurøy Sjåholman	66 24.0988 012 50.3670	Iso G 2s	5,5	Lanterne/IB over trekant	3	G 0,0 - 360,0
635500 59	Lurøy Sjåholmskjæret NV Onøy	66 24.2264 012 50.4337	FI W 3s	4,5	Lanterne på stang 4,1	3,7	1 W 0,0 - 360,0 Rundtlysende
635508 59	Lurøy Ørnholmene, S	66 24.2938 012 50.1904	Q R	5,6		3	R 0,0 - 360,0
635509 59	Lurøy Sjåholmskjæran, N	66 24.2824 012 50.3234	Q G	7,1	Lanterne på stang	3	G 0,0 - 360,0
635611 59	Lurøy Tyvholmskjæret SV av Lurøy	66 24.5195 012 50.4851	Iso G 2s	5,4	Lanterne på stang 6,1	1,5	1 G 0,0 - 360,0 Rundtlysende.
635612 59	Lurøy Ørnholmen, Ø i sjø	66 24.4974 012 50.2565	Iso R 2s	6,0	Lanterne på stang	1,5	R 0,0 - 360,0
635720 59	Lurøy Knottan, Ø	66 25.1724 012 49.5985		5,8	Lanterne på jernstang	3,8	W 0,0 - 360,0
635721 59	Lurøy Skjørvikskjæret V-side Lurøy	66 25.4027 012 49.7240	Iso G 2s	4,9	Lanterne på stang 4,3	3	1 G 0,0 - 360,0 Rundtlysende.
635722 59	Lurøy Svartskjæran, Ø	66 25.4372 012 49.3859	Iso R 2s	5,5	Lanterne/IB over trekant	3	R 0,0 - 360,0
635800 59	Lurøy Knottan V Lurøy	66 25.0446 012 49.1551	Iso W 2s	7,0	Lanterne på stang 5,5	2,3	1 W 0,0 - 360,0 Rundtlysende.
635924 59	Lurøy Hagen, S	66 25.9087 012 49.3298	Iso R 2s	5,5	Lanterne / IB over treka*	3	R 0,0 - 360,0

Fyrnr. Kartnr.	Område Navn Beliggenhet	Posisjon	Karakter	Lys høyde [m]	Beskrivelse Høyde over grunnen [m]	Lysvidde R G W	Sektor - farge - retning - beskrivelse
636000 62	Lurøy Hagenholmen V av Lurøy	66 26.0942 012 49.4713	Oc (2) RG 8s	8,5	FL/NB 6,3	5,1 4,7	1 R 348,9 - 354,9 Fra inn over Sjøvika til 49m Ø av Knottan Ø LA. 2 G 354,9 - 176,1 Til 36m V av Langvardskjæret LA 3 R 176,1 - 190,8 Til inn over Frydholmen.
636010 0	Lurøy Hagenholmen, V	66 26.0965 012 49.4570			2,4		
636100 0	Lurøy Sandholmen østre På land	66 26.2568 012 49.3484	Fast lys yellow	2,6	IB på rørstativ 3,0		
636127 62	Lurøy Ytterhagensundet, S	66 26.2788 012 49.5288	Iso G 2s	5,6	Lanterne/IB over trekant	3	G 0,0 - 360,0
636229 62	Lurøy Langvardsundet, SØ Langvardsundet	66 26.5301 012 49.4724	Iso G 2s	5,6	Lanterne / IB over treka*	3	G 0,0 - 360,0
636230 62	Lurøy Langvardskjæret i sjø	66 26.8356 012 49.3940	Q W	6,5	Lanterne/ IB over trekant	3,8	W 0,0 - 360,0
636231 62	Lurøy Langvardsundet Langvardsundet	66 26.6975 012 49.4312	Iso G 2s	5,5	Lanterne / IB over treka*	3	G 0,0 - 360,0
636240 62	Lurøy Matskjæret Matskjærfjorden	66 27.6818 012 51.6502		6,5	Lanterne på stang	3,8	W 0,0 - 360,0
636300 0	Lurøy Langvardsundet SV N på Torvøya	66 26.5476 012 49.3593	Fast lys yellow	2,1	IB på stang 2,2		
636400 0	Lurøy Langvardsundholman	66 26.7650 012 49.2979			2,2		
636500 62	Lurøy Sørvær V av Lurøy	66 26.2341 012 46.0520	Iso WRG 6s	21,0	Lyktehus 3,3	3,3 3 4,8	1 R 354,8 - 18,9 Fra V av Lamøyskjæran til 68m V av Tellemannen 2 W 18,9 - 100,5 Til 104m S av Tjørnholmskjær 3 G 100,5 - 183,0 Til 82m Ø av Kjeskjæran 4 W 183,0 - 210,0 Til 157m V av Grytøygrunnen stang 5 R 210,0 - 233,9 Til 184m NV av Matskjær varde 6 G 233,9 - 238,2 Til 97m SØ av Matskjær lanterne 7 W 238,2 - 242,9 Til 132m N av Langvardskjæret lanterne 8 R 242,9 - 309,4 Til inn mot Knottan.
636730 62	Lurøy Belsøybåen Belsbåen	66 27.8044 012 45.8416		7,8	Lanterne på staget stang	3,8	W 0,0 - 360,0

Fyrnr. Kartnr.	Område Navn Beliggenhet	Posisjon	Karakter	Lys høyde [m]	Beskrivelse Høyde over grunnen [m]	Lysvidde R G W	Sektor - farge - retning - beskrivelse
637000 62	Hestmandøy Anklakken På Indreskjær Hestmona S-side	66 31.0163 012 51.8498	FI WRG 5s	12,5	FL/SC 3,5	4,5 4,2 6,4	1 R 195,8 - 216,2 Fra inn over Movikodden til 102m SØ av Indre Kvitingen. 2 W 216,2 - 247,6 Til 121m NV av land på Vikingen. 3 G 247,6 - 29,3 Til 96m NV av Breitaren stang 4 W 29,3 - 34,9 Til 58m SØ av Bukkøybåen stang 5 R 34,9 - 39,8 Til 80m NV av Bukkøybåen stang 6 W 39,8 - 44,2 Til SØ Bukkøya og 130m SØ av Kalvholmen 7 G 44,2 - 58,5 Til inn over Bukkøya.
637044 62	Hestmandøy Hestmona	66 31.2658 012 50.6662	Q R	6,9	Lanterne / IB over treka*	3	R 0,0 - 360,0
637046 62	Hestmandøy Bryggneset	66 31.0696 012 49.5983	Iso R 2s	6,4	Lanterne / IB over treka*	3	R 0,0 - 360,0
637047 62	Hestmandøy Kleivholmen	66 31.2977 012 51.4907	Iso G 2s	5,5	Lanterne på stang	3	G 0,0 - 360,0
637051 62	Hestmandly Kleivholmflua	66 31.2390 012 51.0380	Q G		Lanterne på jernstang	3	G 0,0 - 360,0
637053 62	Hestmandøy Tennskjæret	66 31.1694 012 50.3018	Iso G 2s	6,9	Lanterne/IB over trekant	3	G 0,0 - 360,0
637055 62	Hestmandøy Storneset, V	66 30.9505 012 48.4028	Q G	7,2		3	G 0,0 - 360,0
637060 62	Hestmandøy Kloholmen Nesøyfjorden	66 30.7492 012 48.7981		9,6	Lanterne på stang	3,8	W 0,0 - 360,0
637100 62	Hestmandøy Store Selsøy Ytre Selsøyvåg	66 33.5759 012 50.1769	Oc WRG 6s	6,7	Lyktehus på søyle 6,2	7,1 6,7 9,4	1 R 73,1 - 106,8 Fra 112m N av Vesterøskjær til 55m N av Lererskjæret lanterne 2 W 106,8 - 111,2 Til 172m SØ av Singsholmene varde 3 G 111,2 - 206,7 Til 113m Ø av holme Ø av Lamøya 4 W 206,7 - 211,1 Til 85m NV av Nordøskallen lanterne 5 R 211,1 - 226,9 Til innpå grunnene NV av Nordøyodden
637140 62	Hestmandøy Nordøyskallen	66 34.2105 012 51.2722	Q W	7,5		3,8	W 0,0 - 360,0
637141 62	Hestmandøy Selsøyvågen Hestmona	66 33.7776 012 50.6126	Iso G 4s	6,5	HIB	1,5	G 0,0 - 360,0
637142 62	Hestmandøy Lamøy, S	66 33.6872 012 49.6162	Iso R 2s	6,5		1,5	R 0,0 - 360,0


































Fyrnr. Kartnr.	Område Navn Beliggenhet	Posisjon	Karakter	Lys høyde [m]	Beskrivelse Høyde over grunnen [m]	Lysvidde R G W	Sektor - farge - retning - beskrivelse			
637143 62	Hestmandøy Leverskjæret Hestmona	66 33.6421 012 49.3598	Iso G 2s	6,2	HIB	1,5	G	0,0	- 360,0	
637510 55	Tåvær - Kilvær Svartskjærtaren Vest av Bukkøya	65 45.4206 012 01.4354	FI W 5s	5,0	Lanterne på stang 9,5	4,5	1	W	0,0	- 360,0 Rundtlysende.
637701 55	Tåvær - Kilvær Ytstøya, V Ytstøya V	65 46.4143 012 01.1412	Q G	3,8	Lanterne på stang 6,5	1,9	1	G	0,0	- 360,0 Rundtlysende.
637902 55	Tåvær - Kilvær Lågskjærgrunnen, V Ø av Oksøya	65 47.3381 012 00.7867	Q R	3,3	Lanterne på stang 7,3	2	1	R	0,0	- 360,0 Rundtlysende.
638124 55	Tåvær-Kilvær Søre Pegrunnen Øst om Kilvær	65 48.2322 011 59.8706	Iso R 2s	44,0	Lanterne på stang 7,6	3	1	R	0,0	- 360,0 Rundtlysende
638125 55	Tåvær-Kilvær Vesterskjæret Øst om Kilvær	65 48.4798 012 00.5720	Iso G 2s	5,0	Lanterne på stang 8,0	2,8	1	G	0,0	- 360,0 Rundtlysende
638326 55	Tåvær-Kilvær Kobskjærene Vest for Skogsholmen	65 48.7844 012 00.6173		5,5	Lanterne på stang 8,0	3	1	R	0,0	- 360,0 Rundtlysende
638327 55	Tåvær-Kilvær Runddelslua Vest om Runddelen	65 49.7562 012 00.7907	Iso G 2s	5,5	Lanterne på stang 7,5	2,8	1	G	0,0	- 360,0 Rundtlysende
638500 55	Tåvær - Kilvær Skogsholmen Holmens n pynt	65 49.4426 012 02.6460	Iso WRG 6s	3,8	LA/SC 6,0	3,4 3,2 5	1	G	55,5	- 57,7 Fra inn over Skogsholmen. Til 196m NV av Kobskjærene LA, klar NV av Skogshl
							2	W	57,7	- 63,0 Til 96m SØ av Eggeløysa.
							3	R	63,0	- 180,2 Til 93m Ø av Sjøslua stang.
							4	W	180,2	- 188,9 Til 196m Ø av Sjøslua stang og klar V av Ytre Jargrunnskjæret. MERK: -4,3m grunne i hvit sektor, Ø av Sjøslua stang.
							5	G	188,9	- 216,2 Til 116m SØ av Enakkene stang.
							6	W	216,2	- 217,6 Til 127m NV av Enakken varde.
							7	R	217,6	- 234,3 Til over Slätterøyslua stang.
638800 56	Kilvær Slegeskjærene, SØ SV av Skålvær	65 50.9387 012 07.1634	Q R	8,3	Lanterne på stang 5,5	2	1	R	0,0	- 360,0 Rundtlysende
639002 56	Kilværfjorden Kalvholmen Sørvær	65 51.4271 011 58.4858	FI R 3s	5,4	Lanterne på stang 3,5	2,2	1	R	0,0	- 360,0 Rundtlysende.
639101 56	Kilværfjorden Slåttholmslua Sørvær	65 51.6504 011 58.4686	FI G 3s	3,4	Lanterne på stang 7,2	2,1	1	G	0,0	- 360,0 Rundtlysende.

Fyrnr. Kartnr.	Område Navn Beliggenhet	Posisjon	Karakter	Lys høyde [m]	Beskrivelse Høyde over grunnen [m]	Lysvidde R G W	Sektor - farge - retning - beskrivelse
639200 56	Tåvær - Kilvær Kinnarøytaren 01.01.1958	65 52.4141 011 56.9976	Iso WRG 4s	5,8	Lyktehus på stativ 13,0	3,4 3,1 5	1 G 286,9 - 293,4 Fra stang Ø av lykta til midt i sundet østover og klar sør av 3,4m grunnen øst i løpet. 2 R 293,4 - 96,9 Til midt i løpet mellom Bøksla og Bøksla lanterne, og nertopp fri N av 2,4m grunnen i løpet.. 3 G 96,9 - 106,4 Til 91meter N av Bøksltaren. 4 W 106,4 - 111,1 Til 238 meter S av Breitaren. 5 R 111,1 - 127,0 Til inn over fallene ved Mærra.
639502 56	Kilværifjorden Sevøygrunnen, V Skålvær V	65 52.5896 012 07.4353	Q R	3,3	Lanterne på stang 7,5	2,6	1 R 0,0 - 360,0 Rundtlysende.
639610 56	Brødreskjærene - Brasøy Frelsesarmeen S for Oterholmen	65 52.8564 012 07.9471	Q W	6,1	Lanterne på stang 6,5	3,5	1 W 0,0 - 360,0 Rundtlysende.
639701 56	Kilværifjorden Brennagrunnen N Skålvær N	65 53.2700 012 09.6213	Q G	4,5	Lanterne på stang 10,2	3,3	1 G 0,0 - 360,0 Rundtlysende
639802 56	Kilværifjorden Brennagrunnen, N Skålvær N	65 53.2254 012 09.4333	FI R 3s	4,8	Lanterne på stang 8,5	2,2	1 R 0,0 - 360,0 Rundtlysende.
639910 55	Lisøyråsa Gulløygrunnen S for Gulløya	65 45.4424 012 12.2648		3,6	Lanterne på stang 8,0	3,4	1 W 0,0 - 360,0 Rundtlysende.
640000 55	Lisøyråsa Trollholmgrunnen Lisøyråsa	65 46.9797 012 09.6798	Iso WRG 4s	8,0	Lyktehus på stativ 3,8	3,75 3,48 5,41	1 G 175,4 - 187,5 Fra 218m Ø av Tenskjæret til 121m Ø av Navaren 2 W 187,5 - 190,5 Til 135m V av Grunnværnnavaren 3 R 190,5 - 329,1 Til 223m V av Gulløygrunnen lanterne 4 W 329,1 - 337,0 Til 232m Ø av Sommervoksteren jernstang 5 G 337,0 - 344,6 Til 192m V av Sommervoksteren varde 6 W 344,6 - 351,3 Til 219m Ø av Sotgrundene jernstang 7 R 351,3 - 358,3 Til 708m V av N Sotgrundene jernstang 8 W 358,3 - 3,5 Til 490m Ø av Taren jernstang 9 G 3,5 - 8,9 Til innpå Gråøyene.
6400P 57	Dønna Grimsøy privat Grimsøy nø-pynt	66 07.4573 012 28.3469	FI W 3s		PR		W 0,0 - 360,0
640500 56	Skålvær - Brasøy Skålvær Lysthusøy ø side	65 51.4857 012 10.8416	Iso WRG 6s	6,5	FL/SC 3,0	3,3 3 4,8	1 G 170,6 - 175,5 Fra inn over Skålvær. Til 38m Ø av varde på Lissørnøya 2 W 175,5 - 177,6 Til 51m V av Ørnøygrunnen LA 3 R 177,6 - 2,2 Til 41m V av Omnskjæret. 4 W 2,2 - 3,5 Til 132m Ø av Navaren. 5 G 3,5 - 16,8 Til inn over Lysthusøya
640502 0	Mindtangundet Pålholmen S Vest i Mindtangundet	65 48.5476 012 29.5007	Fast lys yellow	6,0	LA/IB/NB 11,5		

Fyrnr. Kartnr.	Område Navn Beliggenhet	Posisjon	Karakter	Lys høyde [m]	Beskrivelse Høyde over grunnen [m]	Lysvidde R G W	Sektor - farge - retning - beskrivelse				
641002 56	Skålvær - Brasøy Lamskjærtaren Nord av Skålvær	65 52.3361 012 10.7338	FI R 3s	4,3	Lanterne på stang 7,5	2,2 2,2 2,2	1	R	0,0	- 360,0	Rundtlysende.
641101 56	Skålvær-Brasøy Ørnøygrunnen N av Skålvær	65 53.0910 012 10.7561	FI G 3s	8,5	Lanterne på varde 6,3	2,1 2,1 2,1	1	G	0,0	- 360,0	Rundtlysende.
641102 56	Skålvær - Brasøy Little Ørnøysnaget N av Skålvær	65 53.1190 012 10.2758	FI R 3s	4,1	Lanterne på stang 7,5	2,2 2,2 2,2	1	R	0,0	- 360,0	Rundtlysende.
641301 56	Skålvær - Brasøy Kuvén Sør av Brasøya	65 53.7282 012 11.0399	FI G 3s	7,5	Lanterne på stang 4,5	2,1 2,1 2,1	1	G	0,0	- 360,0	Rundtlysende.
642000 56	Blomsøy Langneset Sørenden Langneset	65 52.5555 012 15.0082	Iso WRG 6s	6,0	FL/SC 3,0	3,3 3 4,8	1	G	9,6	- 30,7	Fra inn over Kvithammaren. Til 208m SØ av Kalvøyholman skjær.
							2	W	30,7	- 31,6	Til 137m SØ av Kalvøyholman skjær
							3	R	31,6	- 200,7	Til 101m NV Kråka sørvestre stang
							4	G	200,7	- 205,9	Til 94m SØ av Åkerøya stang
							5	R	205,9	- 232,4	Til inn over Langneset
642500 57	Alterfjorden Buøy Buøyas NØ-spiss	65 55.8067 012 18.2824	Iso WRG 6s	11,5	FL/SC 5,7	3,8 3,5 5,4	1	R	59,8	- 69,2	Fra inn over Buøy. Til 214m SØ av Seiholdtaren lanterne
							2	G	69,2	- 185,7	Til 79m Ø av Kristengrunnen lanterne
							3	W	185,7	- 191,9	Til 105m V av Andøyflua lanterne
							4	R	191,9	- 223,3	Til 655m NV av Svinøya
							5	W	223,3	- 227,9	Til 154m NV av Svinøya
							6	G	227,9	- 13,8	Til 99m Ø av Åkerøya stang, midt i Åkerøysundet
							7	R	13,8	- 24,2	Til over Åkerøya
642601 57	Austbø Kvaløyhamn, NV Alterfjorden	65 56.0304 012 19.1978	Iso G 2s	7,0	HIB på stang 8,4	3,4 3,4 3,4	1	G	0,0	- 360,0	Rundtlysende
642602 57	Alterfjorden Kvaløyhamn, Ø Innløpets østside	65 55.9811 012 19.4066	Iso R 2s	4,7	HIB 5,7	2 2 2	1	R	0,0	- 360,0	Rundtlysende
642603 57	Austbø Kvaløyhamn, V Alterfjorden	65 55.9491 012 19.2586	Iso G 4s	7,0	HIB på stang 7,2	3,1 3,1 3,1	1	G	0,0	- 360,0	Rundtlysende
642604 57	Alterfjorden Kvaløyhamn, NØ Kvaløyhamn	65 56.0084 012 19.4527	Fast R lvs	7,3	HIB 11,3	3,3 3,3 3,3	1	R	0,0	- 360,0	Rundtlysende
642605 57	Austbø Kvaløyhamn, SV Alterfjorden	65 55.8636 012 19.2244	Iso G 2s	6,8	HIB på stang 8,5	3,4 3,4 3,4	1	G	0,0	- 360,0	Rundtlysende

Fyrnr. Kartnr.	Område Navn Beliggenhet	Posisjon	Karakter	Lys høyde [m]	Beskrivelse Høyde over grunnen [m]	Lysvidde R G W	Sektor - farge - retning - beskrivelse
643000 56	Alterfjorden Springen V av Altra	65 54.6999 012 12.2547	Oc (3) WRG 12s	6,2	FL/SC 9,0	3,5 3,5 4,6	1 R 20,9 - 39,9 Fra kloss i Råtholmen til 147m NV av Langskjæret 2 G 39,9 - 117,8 Til 110m SV av Seiholmtaren LA 3 R 117,8 - 216,2 Til 63m NV av Andøy Sørvestre LA 4 G 216,2 - 232,4 Til 245m SØ av Andøflu LA 5 W 232,4 - 239,2 Til 305m NV av Buøya 6 R 239,2 - 258,2 Til inn over Alterøyana
64321P 56	Husværifjorden Storkrabbbskjæret Indre Flesan	65 56.8049 012 03.1251	FI W 3s				W 0,0 - 360,0
643280 56	Skåvær-Brasøy Tennvalen Alterfjorden	65 55.4651 012 11.6749	Iso W 2s	6,0	Lanterne på stang	1,5	1 W 0,0 - 360,0 Rundtlysende hvit
643290 56	Alterfjorden Seiholmtaren V av Altra, i sjøen	65 54.9036 012 11.6314	Q W	5,3	Lanterne på stang 9,4	3,5	1 W 0,0 - 360,0 Rundtlysende hvit
643388 56	Skålvær - Brasøy Brasøy, V	65 55.0788 012 10.1789	Iso W 2s	6,8	Lanterne på stang m/indi* 6,5	4,2	1 W 0,0 - 360,0 Rundtlysende
643390 56	Husvær Buøy, Ø	65 55.3161 012 10.5359	Iso R 2s	5,2	Lanterne på stang	1,8	1 R 0,0 - 360,0 Lanteren rundtlysende rød
643393 56	Alterfjorden Austholmen	65 55.4414 012 10.9941	Iso R 2s	4,9	HIB sjø	4,3	1 R 0,0 - 360,0 Lanteren rundtlysende rød
643480 56	Husvær Buøya, N	65 55.4889 012 10.0803	Q R	5,2	0,0	4,1	1 R 0,0 - 360,0 Rundtlysende
643481 56	Husvær Flatøydregern, N	65 55.4855 012 09.9889	Q G	5,2	0,0	4,2	1 G 0,0 - 360,0 Rundtlysende
643483 56	Skålvær - Brasøy Flatøyslua	65 55.3176 012 10.0037	Q G	5,5	På trekant	3	1 G 0,0 - 360,0 Rundtlysende
643485 56	Skålvær - Brasøy Bjella	65 55.1845 012 10.0385	Iso G 2s	5,2	HIB	3	1 G 0,0 - 360,0 Rundtlysende
643487 56	Skålvær - Brasøy Brasøysundet	65 54.9775 012 10.0733	Q G	5,5	HIB	2,4	1 G 0,0 - 360,0 Rundtlysende

Fyrnr. Kartnr.	Område Navn Beliggenhet	Posisjon	Karakter	Lys høyde [m]	Beskrivelse Høyde over grunnen [m]	Lysvidde R G W	Sektor - farge - retning - beskrivelse
643500 56	Husværleia Trettholmen S av Herøya	65 55.9406 012 11.2931	Iso WRG 6s	5,2	FL/SC 3,0	3.3 3 4.8	1 G 111,3 - 122,6 Fra 200m NØ av Steffholmskjæret stang til 271m SV av Stappen varde 2 W 122,6 - 136,4 Til 76m SV av Stappen varde 3 R 136,4 - 155,2 Til 192m NØ Stappen varde og klar Ø av Breigrunnen R-stake 4 W 155,2 - 168,1 Til 362m Ø av Stappen varde 5 G 168,1 - 355,8 Til 102m V av Seiholmtaren LA 6 W 355,8 - 2,4 Til 115m Ø Brasøya 7 R 2,4 - 8,8 Til inn over Brasøya
643700 56	Husværleia Dragan V av Altra	65 55.6790 012 10.2667	Oc (2) WRG 8s	3,9	FL/SC 3,0	3.6 3.4 5,3	1 R 45,8 - 57,9 Fra inn mot Flatøya til 20m NV av Halvtynnskjæret lanterne 2 G 57,9 - 170,1 Til klar Ø av Breigrunnen Rød stake og klar av 4,6 m grunne 3 W 170,1 - 172,5 Til 418m V av Stappen varde. 4 R 172,5 - 183,7 Til 186m V av Stappen varde 5 G 183,7 - 201,7 Til 182m Ø av Stappen varde. Sektoren er delvis skygget av Steffholmen 6 R 201,7 - 217,4 Til 25m Ø av Lamholmskjæret
643978 56	Husværleia Kreppa V av Altra	65 55.2173 012 08.7364	Q R	3,4	Lanterne på stang 7,4	2	1 R 0,0 - 360,0 Rundtlysende.
643979 56	Husværleia Halvtynnskjæret	65 55.4078 012 09.2575	Q G	4,8		3	1 G 0,0 - 360,0 Rundtlysende
644175 56	Husværleia Midtre Kreppaholmen N av Husvær	65 55.1220 012 08.5171	Q G	6,3	Lanterne på stang 5,8	2.9	1 G 0,0 - 360,0 Rundtlysende.
644176 56	Husværleia Husværleia, midtre	65 55.0613 012 08.2716	Q R	5,7		2.6	1 R 0,0 - 360,0 Rundtlysende
644370 56	Husværleia Velaholmen, midtre	65 55.2906 012 07.7293		4,7	HIB land på trekant	3	1 R 0,0 - 360,0 Rundtlysende.
644371 56	Husværleia Hestøygrunnen	65 55.1554 012 07.7266	Iso G 2s	6,0	HIB sjø	2	1 G 0,0 - 360,0 Rundtlysende
644372 56	Husværleia Husvær Havn, N	65 55.0274 012 07.7612	Iso R 2s	5,8	Lanterne /IB over trekant	2	1 R 0,0 - 360,0 Rundtlysende
644373 56	Husværleia Husvær Havn, indre	65 54.8274 012 07.6886	Iso G 2s	5,5	HIB sjø på trekant	2	1 G 0,0 - 360,0 Rundtlysende
644374 56	Husværleia Husvær hamn Husvær	65 54.8931 012 07.8955	Q R	3,7	Lanterne på stang med op* 8,0	2.7	1 R 0,0 - 360,0 Rumdtlysende.








































Fyrnr. Kartnr.	Område Navn Beliggenhet	Posisjon	Karakter	Lys høyde [m]	Beskrivelse Høyde over grunnen [m]	Lysvidde R G W	Sektor - farge - retning - beskrivelse				
644410 56	Husværleia Grimsøya Vest av Prestøya	65 55.5521 012 08.0227	Q W	5,7	Lanterne på stang 5,5	   3,3	1	W	0,0	- 360,0	Rundtlysende.
644510 56	Husværleia Tennskjærgrunnen S av Husvær	65 54.2369 012 07.6342	Q W	3,8	Lanterne på stang 8,5	   3,5	1	W	0,0	- 360,0	Rundtlysende.
644601 56	Husværleia Tjønnskjærgrunnen, NØ Mellom Husvær og Skålvær	65 53.6118 012 07.6286	Q G	3,6	Lanterne på stang 8,5	   1,9	1	G	0,0	- 360,0	Rundtlysende.
644603 56	Husværleia Tjønnskjærgrunnen, Ø Mellom Husvær og Skålvær	65 53.2041 012 07.7102	Q G	3,9	Lanterne på stang 8,6	   1,9	1	G	0,0	- 360,0	Rundtlysende.
645000 56	Tennsundet Geithammeren Tenna	65 57.0032 012 13.1300	Iso WRG 6s	9,0	Lyktehus på søyle 6,7	 3,62  3,38  5,89	1	R	65,6	- 80,6	Fra 289m N Stappen stang til 355m N Solkangrunnen stang
							2	W	80,6	- 98,7	Til 117 m S Larsgrunnen stang
							3	G	98,7	- 237,8	Til midt i Tennsundet og kloss S av Hanskjæret
							4	R	237,8	- 241,0	Til innpå Tenna
645110 56	Tennsundet Hanskjæret Tennsundet	65 57.6152 012 15.4062	FI W 3s	4,9	Lanterne på stang 5,0	   3,7	1	W	0,0	- 360,0	Rundtlysende.
646000 56	Øksningan Geitholmen V Herøya	65 59.0583 012 13.8556	Oc WRG 6s	6,0	FL/NB 3,0	 7,1  6,7  9,4	1	G	225,7	- 231,3	Fra inn over Geitholmen. Til 65m SØ av Kalvøya
							2	W	231,3	- 10,0	Til 55m V av søndre Slimskjær
							3	R	10,0	- 30,6	Til 69m NV av Larsgrunnen stang
							4	W	30,6	- 34,1	Til 96m SØ av indre Jonskjær stang
							5	G	34,1	- 45,9	Til 155m NV av Ytre Jonskjærslua stang
							6	W	45,9	- 48,7	Til klar SØ av Breidgrunnen og 330m NV av Ytre Jonskjæretslua stang. Merk 4,6m grunne i sektoren.
							7	R	48,7	- 62,6	Til over Vågskjæret
646200 57	Øksningan Hoholmen Dønnesund	66 00.5686 012 17.1660	Oc (2) WRG 8s	4,2	Lyktehus på søyle 6,2	 6,4  6  8,5	1	R	104,3	- 193,6	Fra inn på Kjeøya til midt i sundet mellom Staulen og Dønna
							2	G	193,6	- 251,9	Til 104m S av Dønnalandet
							3	W	251,9	- 255,8	Til 180m N av Langskjæret
							4	R	255,8	- 289,2	Til 93m S av Juldagen varde
							5	W	289,2	- 298,6	Til 42 m NØ av landet ved Brunvikstrand
							6	G	298,6	- 311,6	Til innpå Brunvikstrand
646201 56	Seløya Seløy, SØ Innseiling Seløy havn	66 01.2842 012 14.8263	Iso G 2s	7,0	Lanterne på stang 7,0	   3,9	1	G	0,0	- 360,0	Rundtlysende
646202 56	Seløya Bukholmen, NV Innseilingen til Seløy havn	66 01.3559 012 14.6475	Q R	7,0	Lanterne på stang 7,0	   2,7	1	R	0,0	- 360,0	Rundtlysende
646203 56	Seløya Seløy, NØ Innseilingen til Seløy havn	66 01.4482 012 14.7714	Q G	7,0	Lanterne på stang 7,0	   3,3	1	G	0,0	- 360,0	Rundtlysende

Fyrnr. Kartnr.	Område Navn Beliggenhet	Posisjon	Karakter	Lys høyde [m]	Beskrivelse Høyde over grunnen [m]	Lysvidde R G W	Sektor - farge - retning - beskrivelse				
646204 56	Seløya Bukholmen, SV Innseilingen til Seløya	66 01.2682 012 14.6015	Iso R 2s	7,0	Lanterne på stang 7,0	3,5 5,1 7,5	1	R	0,0	- 360,0	Rundtlysende
646400 56	Øksningen Hestøysundet På Bukskjæret	66 00.2866 012 15.9150	Oc WRG 6s	4,0	Lyktehus på søyle 6,0	5,4 5,1 7,5	1	G	354,7	- 1,7	Fra innpå Hestø til mellom kaipillarene på Hestøybrua.(6,4m grunne i sektorgrensen. Sektoren går like utenfor kaien på Hestøy)
							2	R	1,7	- 113,4	Til 59m N av Kvitskjæret
							3	W	113,4	- 119,1	Til 120m SV Jønnesholmgrunnen stang.
							4	G	119,1	- 199,1	Til 30m Ø av Hohl vestre brokar
							5	W	199,1	- 207,9	Til 36m V av Hohl østre brokar
							6	R	207,9	- 214,5	Til inn på Hoholmen
646600 56	Øksningen Ytre Øksningen På Fagernes	66 00.7928 012 13.3133	Oc WRG 6s	8,7	Lyktehus 3,0	6,4 6 8,6	1	G	110,8	- 126,9	Fra 150 m N av Nordodden til 108 m N av Klevgrunnskjæret
							2	W	126,9	- 131,1	Til 88 m SV av Torbergskjæran lanterne
							3	R	131,1	- 230,8	Til 75 m SØ av holme S av Seløya
							4	W	230,8	- 237,7	Til 79 m N av tørrfall ved Nautøya
							5	G	237,7	- 305,0	Til 59 m SV av Kvitskjæret stang
							6	W	305,0	- 307,5	Til 100 m NØ av Hestøya
							7	R	307,5	- 308,4	Til innpå Øksningen (lyset tas bort av landet)
646701 56	Dønna vestsida Torbergskjæran N for Øksningssundet	66 01.5462 012 11.3693	FI G 3s	4,8	Lanterne på stang 7,8	2,1	1	G	0,0	- 360,0	Rundtlysende.
647000 56	Dønna vestsida Svartoksen N-side Sildøyfjorden	66 02.7577 012 09.8326	FI (2) WRG 10s	12,1	Lyktehus på søyle 13,7	4,52 4,21 6,38	1	G	254,3	- 259,5	Fra 140m S av Gangerholmen til 240m S av Grytø
							2	W	259,5	- 268,1	Til 75m N av Seiskjær
							3	R	268,1	- 334,3	Til 70m V av Torbergskjær lanterne
							4	W	334,3	- 338,4	Til 250m V av Torbergskjær lanterne
							5	G	338,4	- 60,9	Til 125m N av Koksboen
							6	W	60,9	- 64,3	Til 125m S av Ersboen
							7	R	64,3	- 114,8	Til 200m N av Ljøsbotntaren j.stg.
							8	W	114,8	- 127,9	Til 203m SV av Spelgrunnen j.stg.
							9	G	127,9	- 133,5	Til 197m NØ av Spelgrunnen j.stg.
							10	W	133,5	- 150,6	Til 195m V av Mellemodden
							11	R	150,6	- 158,3	Til 550m V av Boråskjærene
647200 57	Dønna vestsida Åkvik Innløpets Ø side	66 02.3057 012 18.5679	Oc WRG 6s	4,3	FL/NB 3,0	6,4 6 8,6	1	R	4,2	- 22,6	Fra innpå S Jektholmen til 30m V av Verholmen
							2	W	22,6	- 145,2	Til innpå Bakskjæret
							3	G	145,2	- 163,9	Til 152m Ø av Lille Gjæva stang
							4	W	163,9	- 169,6	Til 157m V av Store Gjæva
							5	R	169,6	- 180,2	Til 184m Ø av Tallerken stang
							6	G	180,2	- 203,6	Til 106m Ø av Seiskjæret
							7	W	203,6	- 222,1	Til 198m V av Ternskjærgrunnen stang
							8	R	222,1	- 223,5	Til inn mot Klausnesodden
647410 57	Dønna vestsida Skagavågen SV av Skagalandet	66 04.5790 012 21.2218	FI W 3s	2,0	Lanterne på stang 7,5	3,7	1	W	0,0	- 360,0	Rundtlysende.

Fyrnr. Kartnr.	Område Navn Beliggenhet	Posisjon	Karakter	Lys høyde [m]	Beskrivelse Høyde over grunnen [m]	Lysvidde R G W	Sektor - farge - retning - beskrivelse
647600 57	Dønna vestside Buøyskjæret Vikafjord	66 06.8064 012 22.7550	Iso WRG 6s	8,8	Lyktehus på søyle 6,0	3.3 3.1 4.9	1 G 276,0 - 278,0 Fra innpå Hoholmtaren stang til 100m S av Hoholmtaren stang 2 W 278,0 - 348,7 Til innpå Hammerneset 3 R 348,7 - 44,0 Til 92m NV av Lyngøyskolten stang 4 W 44,0 - 60,2 Til 196m S av Revskjæret stang 5 G 60,2 - 198,7 Til 143m Ø av Slapøya varde 6 W 198,7 - 201,8 Til 95m V av Volneset varde 7 R 201,8 - 232,5 Til innpå Ramnøya
647610 59	Dønna Sørsandholmen sør på Sandholmen	66 07.8372 012 25.9464			Lanterne på stang	2	W 0,0 - 360,0
647800 58	Dønna vestside Buøya Vandve	66 10.7552 012 21.7012	Oc (2) WRG 8s	7,6	FL/SC 6,3	3.2 2.9 4.7	1 R 3,1 - 15,5 Fra innpå Havsteinen til midt i sundet mellom Havstein og Vandve 2 G 15,5 - 169,3 Til 178m Ø av Laukøya og klar Ø av skjær 3 W 169,3 - 181,9 Til 170m V av Ellingodden båke 4 R 181,9 - 191,7 Til like V av Ellingodden 5 G 233,5 - 245,0 Fra midt på Sandholman til 86mS av Kyllholmen 6 W 245,0 - 248,0 Til 106m N av Rensøygalten stang 7 R 248,0 - 260,8 Til 90m N av Sandholmflu stang
647802 58	Dønna vestside Buøybåen Vandved	66 10.8027 012 22.0976	Q R	5,8	Lanterne på stang	2.7	1 R 0,0 - 360,0 LA/SC
647805 58	Dønna vestside Vandved grunnen	66 10.0389 012 21.1997	Q G	5,5	Lanterne på stang	1.8	G 0,0 - 360,0
647806 58	Dønna vestside Havstein, V	66 09.9553 012 21.1670	Q R	5,3	Lanterne på stang	2	R 0,0 - 360,0
648000 59	Dønna vestside Åkervågen Vågens s side	66 09.8538 012 32.7980	Oc WRG 6s	6,2	Lyktehus på søyle 5,1	6.6 6.2 8.8	1 R 21,8 - 31,3 Fra innpå Mikkelsholmen til 96m V av Åkerøyrevet stang 2 G 31,3 - 74,1 Til 155m N av Norde Stongholmen 3 W 74,1 - 76,3 Til 140m S av Volnestangen 4 R 76,3 - 110,1 Til kloss S på Klubbenvåggjen 5 W 110,1 - 236,4 Til 100m SØ av Åkerskæret 6 G 236,4 - 253,6 Til inn over land på Åkerøya
648200 59	Dønna vestside Rølvåg Dønna	66 11.0898 012 27.5655	FI W 3s	4,1	Lanterne på stang 6,6	3.7	1 W 0,0 - 360,0 Rundtlysende.
648400 59	Dønna vestside Rensøysundet På Kylholmen	66 11.7138 012 26.0494	Iso WRG 6s	6,9	FL/SC 3,0	3.3 3 4.8	1 G 168,0 - 175,7 Til innpå Ansøyskjæret og kloss i Ansøya 2 W 175,7 - 212,7 Til 103m V av Rensøstabben j.stg. 3 R 212,7 - 339,0 Til klar V av Risøya og grunnene V av Nebbåen jernstang. 4 W 339,0 - 353,5 Til nettopp fri Ø av 3m grunnen i NØ av Rensøygalten jernstang. 5 G 353,5 - 8,6 Til 210m V av Volneset varde 6 W 8,6 - 13,2 Til 57m Ø av Slapøy 7 R 13,2 - 15,9 Til innpå Slapøy

Fyrnr. Kartnr.	Område Navn Beliggenhet	Posisjon	Karakter	Lys høyde [m]	Beskrivelse Høyde over grunnen [m]	Lysvidde R G W	Sektor - farge - retning - beskrivelse
649000 59	Dønna vestside Sørøyvågen Nordskreiingens n side	66 12.7070 012 33.0967	Oc WRG 6s	6,1	Lyktehus på søyle 5,8	6.6 6.2 8.8	1 G 50,9 - 70,0 Fra innpå land ved Langskrengan av lykta til 48m N av Skredingsskjær
							2 W 70,0 - 79,6 Til klar S av 3,3m grunne ved Tværtaren og 386m S av Tværtaren stang.
							3 R 79,6 - 160,9 Til 56m Ø av Hellholmen
							4 W 160,9 - 163,7 Til 50m V av Raudholmen
							5 G 163,7 - 233,1 Til 22m SØ av største holmen i vågen
							6 W 233,1 - 235,4 Til 24m NV av landet på S-sida av vågen
							7 R 235,4 - 260,0 Til inn på land SØ av lykten
649500 54	Lånan Arnholmen S av Lånan	65 48.3784 011 46.1476	Oc (3) WRG 12s	10,0	Lyktehus 4,2	3.8 3.6 5.5	1 R 268,4 - 276,3 Fra 302m S av skjær N av Brørskjæran til 160m S av Brørskjæran
							2 G 276,3 - 296,7 Til kloss S av tarene ØSØ av lykta
							3 W 296,7 - 304,0 Til 188m NØ Skjæritaren lanterne
							4 R 304,0 - 27,1 Til 113m V av SV-ligste Bergskjær
							5 W 27,1 - 31,6 Til 196m Ø av Raubraken varde
							6 G 31,6 - 72,2 Til 57m N av L Råsbraken båke (S av Storåsbraken)
							7 W 72,2 - 74,2 Til 189m S av Kjerringkåsskjæret båke
							8 R 74,2 - 194,4 Til inn over grunnpartiene N av lykta.
649501 54	Lånan Andholmgrunnen NØ Andholmen	65 50.4396 011 47.6694	FI G 3s	7,0	LA/SC 7,5	3.5	1 G 0,0 - 360,0 Rundtlysende
649502 54	Lånan Andholmskjær Andholmen	65 50.1369 011 47.1547	FI R 3s	7,0	LA/SC 7,5	2.8	1 R 0,0 - 360,0 Rundtlysende
649601 56	Lånan Andholmflu S av Lånan	65 50.8029 011 48.0818	FI G 3s	4,5	LA/SC 0,0	3.5	1 G 0,0 - 360,0 Rundtlysende.
649701 56	Lånan Austre Brillingen N av Burøya	65 51.3579 011 48.9211	FI G 3s	4,3	Lanterne på stang 4,5	2.1	1 G 0,0 - 360,0 Rundtlysende.
649802 56	Lånan Penniskjæret N av Burøya	65 51.5203 011 49.1933	FI R 3s	4,3	Lanterne på stang 6,5	2.2	1 R 0,0 - 360,0 Rundtlysende.
649902 56	Lånan Sauøygrunnen SØ av Lånan	65 51.9175 011 49.7424	FI R 3s	4,0	Lanterne på stang 7,5	2.2	1 R 0,0 - 360,0 Rundtlysende.
650001 56	Lånan Buøygrunnen, S Ø av Buøya	65 52.1188 011 50.1570	FI G 3s	3,8	Lanterne på stang 7,5	2.1	1 G 0,0 - 360,0 Rundtlysende.
650010 56	Lånan Buøygrunnen, N NØ av Buøya	65 52.3826 011 50.2814	FI W 3s	3,8	Lanterne på stang 7,5	3.7	1 W 0,0 - 360,0 Rundtlysende.
650201 56	Lånan Heglaskjæret N for Hegla	65 53.1182 011 50.2224	FI G 3s	5,5	Lanterne på stang 7,1	2.1	1 G 0,0 - 360,0 Rundtlysende.

Fyrnr. Kartnr.	Område Navn Beliggenhet	Posisjon	Karakter	Lys høyde [m]	Beskrivelse Høyde over grunnen [m]	Lysvidde R G W	Sektor - farge - retning - beskrivelse				
650302 56	Lånan Bøksla V for Lånsbogen	65 52.6994 011 51.5240	FI R 3s	3,4	Lanterne på stang 8,8	2,2 2,2 2,2	1	R	0,0	- 360,0	Rundtlysende.
650402 56	Sandvær Måsflesa N for Lånbogen	65 53.0805 011 56.1811	FI R 3s	3,3	Lanterne på stang 6,8	2,2 2,2 2,2	1	R	0,0	- 360,0	Rundtlysende.
650501 56	Sandvær Andskjærholmen N av Andskjærholmen	65 53.2262 011 57.4490	FI G 3s	4,0	Lanterne på stang 4,8	3,5 3,5 3,5	1	G	0,0	- 360,0	Rundtlysende.
650600 56	Sandvær Indre Buøysnaget	65 53.6028 011 59.6181	FI G 3s	3,6	Lanterne på stang	2,1 2,1 2,1	1	G	0,0	- 360,0	Rundtlysende.
650701 56	Sandvær Nordre Buøysnaget	65 53.6829 011 59.9360	Iso G 2s	4,5	Lanterne på stang m. ind*	1,1 1,1 1,1	1	G	0,0	- 360,0	Rundtlysende
650712 56	Sandvær Nordøyholmen Sandvær	65 53.7762 012 00.2947	Iso R 2s	4,5	HIB på stang 6,8	2,1 2,1 2,1	1	R	0,0	- 360,0	Rundtlysende.
651000 56	Sandvær Feøyakken Holmens sørende	65 51.8790 012 00.8644	Iso WRG 4s	5,4	Lyktehus på søyle 7,0	4,8 4,5 6,7	1	G	248,8	- 252,0	Fra inn over grunnene S av Klubbholman til 105m. S av Klubbholmtaren stang
							2	W	252,0	- 255,8	Til 118m N av Brødreskjæran Østre stang
							3	R	255,8	- 286,7	Til 140m S av Slegeskjæran
							4	G	286,7	- 323,9	Til avst. 377m V av Båskjæran
							5	W	323,9	- 339,6	Til 142m Ø av Skjåøyslua stang
							6	R	339,6	- 25,6	Til 187m V av Hysflesa varde
							7	W	25,6	- 41,7	Til 232m SØ av klar Oksskjæret stang
							8	G	41,7	- 161,4	Til midt i sundet nordover med avst. 56m V av Vernikøysundet lanterne
							9	R	161,4	- 170,2	Til innpå Feøya
651133 56	Sandvær Vernikøysundet Sundets øst side	65 52.6533 012 00.3013	Iso G 2s	3,6	Lanterne på stang 8,8	2,8 2,8 2,8	1	G	0,0	- 360,0	Rundtlysende
651230 56	Sandvær Feøyholmen Vest for Feø	65 52.2564 012 00.4194	Iso R 2s	4,6	Lanterne på stang 6,8	3 3 3	1	R	0,0	- 360,0	Rundtlysende
651334 56	Sandvær Brattøyslua Buøy ø side	65 53.1075 012 00.2342	Iso R 2s	3,8	Lanterne på stang 8,6	3 3 3	1	R	0,0	- 360,0	Rundtlysende
651437 56	Sandvær Strømøyflu Vest om Strømø	65 53.5327 012 00.4200		3,8	Lanterne på stang 7,8	2,8 2,8 2,8	1	G	0,0	- 360,0	Rundtlysende
651439 56	Sandvær Måsøydraget, Ø Nordvest om Strømø	65 53.6543 012 00.5046	Iso G 2s	4,5	Lanterne på stang m/ ind*	1,1 1,1 1,1	1	G	0,0	- 360,0	Rundtlysende

Fyrnr. Kartnr.	Område Navn Beliggenhet	Posisjon	Karakter	Lys høyde [m]	Beskrivelse Høyde over grunnen [m]	Lysvidde R G W	Sektor - farge - retning - beskrivelse				
651540 56	Sandvær Hestskjærgrunnen Orjeskjær V side	65 53.8267 012 00.5290	Iso W 2s	4,5	Lanterne på stang m. ind* 7,3	  	1	W	0,0	- 360,0	Rundtlysende
651641 56	Sandvær Orjeskjærgrunnen Orjeskjær N side	65 54.0236 012 00.8605	Iso G 2s	4,5	Lanterne på stang m. ind* 8,5	  	1	G	0,0	- 360,0	Rundtlysende
651743 56	Sandvær Søndre Halvdragsflu N om Oreskjær	65 54.0706 012 00.9375		4,5	Lanterne på stang m. ind* 8,5	  	1	G	0,0	- 360,0	Rundtlysende
651844 56	Sandvær Halvdragsflua Farvannets v side	65 54.1334 012 01.0078	Iso R 2s	4,5	Lanterne på stang m. ind* 8,6	  	1	R	0,0	- 360,0	Rundtlysende
651946 56	Sandvær Vestre Sandværhauggrunnen Farvannets v side	65 54.3609 012 01.3418	Iso R 2s	5,8	Lanterne på stang m. ind* 7,5	  	1	R	0,0	- 360,0	Rundtlysende
652045 56	Sandvær Sandværhauggrunnen Farvannets ø side	65 54.2597 012 01.2943		4,8	Lanterne/IB over trekant 7,8	  	1	G	0,0	- 360,0	Rundtlysende
652047 56	Sandvær N-Sandværhauggrunnen Farvannets Ø-side	65 54.3075 012 01.3903	Iso G 2s		Lanterne på stang m. ind* 7,5	  	1	G	0,0	- 360,0	Rundtlysende
652049 56	Sandvær Sandværrånen Syd om Sandværodden	65 54.3889 012 01.8219	Iso G 2s		Lanterne på stang m/ ind* 7,5	  	1	G	0,0	- 360,0	Rundtlysende
652101 56	Sandvær Brattskjærflua, Ø S av Sandværodden lykt	65 54.4947 012 01.6511	Iso G 4s	4,6	Lanterne på stang 8,6	  	1	G	0,0	- 360,0	Rundtlysende.
652102 56	Sandvær Brattskjærflua, V S av Sandværodden lykt	65 54.5051 012 01.5370	FI R 3s	4,8	Lanterne på stang 6,6	  	1	R	0,0	- 360,0	Rundtlysende.
652401 56	Sandvær Sandværoddflu NØ for Sandværodden	65 54.7980 012 01.5279	Q G	3,5	Lanterne på stang 7,8	  	1	G	0,0	- 360,0	Rundtlysende.
652500 56	Sandvær Sandværoddtaren Sandvær	65 54.8177 012 01.4183	Iso WRG 6s	4,1	Lyktehus på stativ 11,5	  	1	G	96,0	- 110,0	Fra innpå Langtaren til 142m N av Ø Djupbåsluen
							2	W	110,0	- 111,4	Til 391m S av Falkflessveet stang og klar 85m S av Djupbåen 5,1m grunne
							3	R	111,4	- 201,9	Til 185m Ø av Storkrabbskjæret lanterne
							4	W	201,9	- 214,2	Til 160m V av Gjeddskjær varde.
							5	G	214,2	- 347,6	Til inn på Sandværrånen
							6	R	347,6	- 355,5	Til inn mot land ved Hestøya
652651 56	Sandvær Måsskjærene, V	65 54.4610 012 02.2959	Iso G 2s	5,0	Lanterne/IB over trekant 8,5	  	1	G	0,0	- 360,0	Rundtlysende

Fyrnr. Kartnr.	Område Navn Beliggenhet	Posisjon	Karakter	Lys høyde [m]	Beskrivelse Høyde over grunnen [m]	Lysvidde R G W	Sektor - farge - retning - beskrivelse
652652 56	Sandvær Måsskjærene, S Måsøya N	65 54.5028 012 02.3885	Iso R 2s	5,2	Lanterne/IB over trekant 7,5	3.3 	1 R 0,0 - 360,0 Rundtlysende
652653 56	Herøy Tvilligskjæran, N Husvær/Sandvær	65 54.6602 012 03.4176	Iso G 2s		Lanterne på stang	3 	1 G 0,0 - 360,0 Rundtlysende
652655 56	Herøy Moltgrøtskjæret Husvær/Sandvær	65 54.8609 012 04.1206	Iso G 2s	4,7	Lanterne på stang	3 	1 G 0,0 - 360,0 Rundtlysende
652656 56	Husvær-Sandvær Lisslangdraget Herøy	65 54.9586 012 04.3782		5,0	Lanterne på stang	3 	1 R 0,0 - 360,0 Rundtlysende
652657 56	Herøy Hestøy, V Husvær/Sandvær	65 55.0194 012 04.9724	Iso G 2s	5,0	Lanterne på stang	3 	1 G 0,0 - 360,0 Rundtlysende
652858 56	Sandvær Hestøynakken, S	65 55.0446 012 04.9814	Iso R 2s	4,4	Lanterne på stang 6,5	2 	1 R 0,0 - 360,0 Rundtlysende
652859 56	Sandvær Staullyngøy	65 55.1299 012 05.9970	Iso G 2s	4,7	Lanterne/IB over trekant	2 	1 G 0,0 - 360,0 Rundtlysende
652860 56	Sandvær Gantøystaulen	65 55.1436 012 05.9858	Iso R 2s	5,0	Lanterne/IB over trekant	2 	1 R 0,0 - 360,0 Rundtlysende
652861 56	Sandvær Ytre Seingsdraget	65 55.2064 012 06.5034	Iso G 2s	5,3	Lanterne/IB over trekant	2 	1 G 0,0 - 360,0
652863 56	Sandvær Ytre Måsøy	65 55.2650 012 06.7668	Iso G 2s	5,5	Lanterne/IB over trekant	2 	1 G 0,0 - 360,0 Rundtlysende
652864 56	Sandvær Lyngøy, SV	65 55.2706 012 06.7123	Iso R 2s	5,0	Lanterne/IB over trekant	2 	1 R 0,0 - 360,0 Rundtlysende
652865 56	Sandvær Aukan, NV	65 55.3460 012 07.2160	Iso G 2s	5,5	Lanterne/IB over trekant	2 	1 G 0,0 - 360,0
652867 56	Sandvær Hestøy, N	65 55.4123 012 07.6578	Iso G 2s	5,8	Lanterne/IB over trekant	2 	1 G 0,0 - 360,0 Rundtlysende
652868 56	Sandvær Velaholmen, N	65 55.3581 012 07.7506		5,0	Lanterne på stang m/indi*	3 	1 R 0,0 - 360,0 Rundtlysende

Fyrnr. Kartnr.	Område Navn Beliggenhet	Posisjon	Karakter	Lys høyde [m]	Beskrivelse Høyde over grunnen [m]	Lysvidde R G W	Sektor - farge - retning - beskrivelse
653000 56	Gåsvær fjorden Ytre Flesan Nord for Sandskjær	65 57.6200 011 53.2273	FI WRG 5s	5,6	FL/SC 6,3	4.3 4 6.1	1 G 347,6 - 352,4 Fra innpå Mefjordbåene til 201m V av N-ligste skjær Store Mærra
							2 W 352,4 - 353,4 Til 625m Ø av Fiskskjæret.
							3 R 353,4 - 7,0 Til 468m V av Breitaren stang
							4 W 7,0 - 8,8 Til 39m Ø av Petaren stang
							5 G 8,8 - 27,9 Til 127m Ø av Spellskjæret
							6 R 27,9 - 189,8 Til 315m Ø av Råsbåen stang
							7 W 189,8 - 196,1 Til 82m V av Skaftet og klar 11m Indre Skallen
							8 G 196,1 - 210,1 Til V av Krakbåen stang
653500 56	Gåsvær fjorden Steinan Store Steinans nv pynt	66 00.1598 012 00.3259	FI WRG 5s	18,0	Lyktheus på underbygning 5,7	5.9 5.5 8	1 R 326,6 - 72,3 Fra 515m Ø av Djupbåen stang til 958m N av Nova varde
							2 W 72,3 - 79,9 Til 1387m S av Breidtarene
							3 G 79,9 - 84,1 Til 1011m S av Breidtarene
							4 R 84,1 - 213,6 Til 238m Ø av Svartskjæret
							5 W 213,6 - 224,7 Til 203m N av Kokskjærbåen
							6 G 224,7 - 307,8 Til 318m V av Langoddbåen
							7 W 307,8 - 326,6 Til førstnevnte grense
654000 56	Gåsvær fjorden Innerholmen Holmens Ø pynt	66 01.8603 011 47.7239	Iso WRG 6s	13,1	Lyktheus på søyle 6,0	3.8 3.5 5,45	1 R 236,1 - 323,2 Fra innpå Helløya til klar S av 6,9m Purkskallan
							2 W 323,2 - 325,4 Til Klar NØ av 10 m grunne Purkskallan
							3 G 325,4 - 331,4 Til klar SV av 10 m grunne Purkskallan
							4 W 331,4 - 340,9 Til klar Ø av 5,5m Kisbotnet og Huvlfallet
							5 R 340,9 - 18,8 Til innpå Innerholmen østside
							6 G 105,7 - 124,2 Fra N av Skredingen til klar SV av Ørnåen
							7 R 124,2 - 135,5 Til klar NØ av Ørnåen
654500 56	Gåsvær fjorden Ytterholmen På holmens topp	66 00.7972 011 41.2354	FI (2) W 10s	47,4	FS/EA 9,0	22,1	1 W 0,0 - 360,0 Rundtlysende
654510 56	Gåsvær fjorden Ytterholmen bifyr På holmens topp	66 00.7972 011 41.2354	Oc(2) WRG 10s	43,3	FS/BF 9,0	9.5 9 12	1 W 282,6 - 286,4 Lyser fra 283 til 286 gr
							2 R 58,8 - 61,7 Lyser fra S av Baksveet til N av Baksveet
							3 G 79,4 - 90,2 Lyser fra 79,4 til 90,2 gr.
							4 R 123,7 - 155,8 Lyser fra 290m SV av Langsveet til 520m Ø av Austre Meløysveet
654902 56	Gåsvær Gåsværskjær NØ på Nordgåsvær	66 03.9553 012 02.3542	FI R 3s	4,3	Lanterne på stang 6,8	2,2	1 R 0,0 - 360,0 Rundtlysende.
655000 56	Gåsvær Gåsvær På Kalvskjær	66 03.8765 012 02.7580	Oc (2) WRG 8s	5,0	Lyktheus på varde 6,5	3.87 3.58 5,55	1 R 37,7 - 51,9 Fra innpå S Gåsvær til kloss i rød lanterne N Gåsvær
							2 G 51,9 - 216,2 Til 206m Ø av Lisstaren stang
							3 R 216,2 - 230,6 Til 300m SØ av Leiskjæret
							4 G 230,6 - 240,6 Til 970m S av Torskjær varde
							5 W 240,6 - 246,4 Til 429m N av Asperodden
							6 R 246,4 - 261,4 Til 215m S av Spelgrunnen stang
							7 G 261,4 - 294,7 Til 360m S av Svartoksen lykt
							8 W 294,7 - 305,7 Til 1420m S av Svartoksen lykt
							9 R 305,7 - 341,0 Til klar Ø av Andholmen

Fyrnr. Kartnr.	Område Navn Beliggenhet	Posisjon	Karakter	Lys høyde [m]	Beskrivelse Høyde over grunnen [m]	Lysvidde R G W	Sektor - farge - retning - beskrivelse
655102 56	Gåsvær Gåsværsundet, N Nord i Gåsværsundet	66 03.2923 012 01.2622	FI R 3s	3,5	Lanterne på stang 7,3	2,2 2,2 2,2	1 R 0,0 - 360,0 Rundtlysende.
655104 56	Gåsvær Gåsværholmen Gåsværsundet	66 03.5547 012 01.6742	Q R		Lanterne på stang 6,6	2 2 2	1 R 0,0 - 360,0 Rundtlysende.
655202 56	Gåsvær Tvillingskjæret Ø av Smáflesan	66 02.0559 011 57.8041	FI R 5s	6,0	Lanterne på stativ 7,9	2,9 2,9 2,9	1 R 0,0 - 360,0 Rundtlysende.
655400 56	Gåsvær Storflesan Holmens Ø side	66 01.7530 011 57.6211	Oc (2) WRG 8s	8,4	Lyktheus på søyle 7,9	3,3 3 4,8	1 R 179,9 - 188,6 Fra inn over Skroppskjæran til Ø av 5m Nordfallet 2 W 188,6 - 194,4 Til v av tørrfall V av Klovningen 3 G 194,4 - 200,9 Til 143m V av Knarrholmen 4 R 200,9 - 207,0 Til 64m Ø av Tvillingskjæret 5 W 207,0 - 212,5 Til 48m V av vestre Helløya 6 G 212,5 - 352,1 Til V av Foten tørrflu og 460m V av Foten 7 R 352,1 - 32,3 Til 76m V av Svartskjær stang 8 W 32,3 - 42,7 Til 150m Ø av Himmelbåen tørrfall 9 G 42,7 - 54,4 Til over Flåtaren.
655600 56	Gåsvær Djupbåen På Djupbåen	66 05.0679 012 02.8740	FI WRG 5s	11,4	FL/SC 12,6	4,9 4,9 6,2	1 G 37,7 - 50,4 Fra innpå Jesbørskjærene til 154m N av Blanksunddrægeren 2 W 50,4 - 81,7 Til S av 3,1m Sørfallet 3 R 81,7 - 108,3 Til N av 5m Nordfallet 4 W 108,3 - 113,3 Til S av Lundbåen 5 G 113,3 - 204,2 Til 123m Ø av Rotskjærene 6 W 204,2 - 220,7 Til V av 2m Nordtaren 7 R 220,7 - 237,9 Til innpå Nordtaren.
656000 58	Skibbåtsvær Djupsøy N av Gåsvær	66 07.3025 012 03.9129	FI (2) WRG 5s	7,8	FL/SC 3,0	4,3 4 6,1	1 G 166,3 - 172,2 Fra innpå Djupskjæra til 225m Ø av Langskjæret 2 W 172,2 - 181,5 Til 529 m V av Auken 3 R 181,5 - 211,4 Til 305 m Ø av Lønnfallet 4 W 211,4 - 223,6 Til 132 m N av Risøybåen stang 5 G 223,6 - 225,4 Til 260 m S av Risøybåen stang 6 W 225,4 - 228,9 Til 208m N av 7,2 m Øksningskallen 7 R 228,9 - 233,1 Til 210 m S av 7,2 m Øksningskallen 8 G 233,1 - 313,6 Til 267 m SV av Torsskjæret varde 9 W 313,6 - 322,2 Til 926 m SV av Torsskjæret varde 10 R 322,2 - 333,9 Til 145 m V av lite skjær ved Svartoksen lykt 11 W 333,9 - 344,8 Til 180 m ø. Spelgrunnen stang. MERK: Østre Rotskjær ligger i denne sektor. 12 G 344,8 - 349,3 Til inn på Nordtaren.
656100 58	Skibbåtsvær Stokskjær N av Gåsvær	66 07.4743 012 00.8664	Iso WRG 6s	5,9	FL/SC 7,6	3,3 3 4,8	1 G 239,7 - 17,0 Fra inn på Skibbåtsværet til V tørrfall Hemningsskjæret og 223m V av Brøm 2 W 17,0 - 29,9 Til 71m Ø av Stokskjær sydligste stang 3 R 29,9 - 83,6 Til 67m N av Skaftholmen varde 4 G 83,6 - 98,5 Til innpå Kinnarøya

Fyrnr. Kartnr.	Område Navn Beliggenhet	Posisjon	Karakter	Lys høyde [m]	Beskrivelse Høyde over grunnen [m]	Lysvidde R G W	Sektor - farge - retning - beskrivelse
65610P 58	Skipbåtsvær Høgøy, NV (privat)	66 08.0822 012 02.5271		0,0	0,0	0,5	W 0,0 - 360,0
656500 58	Sandsundvær Skarholmen NV Gåsvær	66 07.2980 011 56.9880	LFI WRG 10s	20,2	FL/SC 5,7	6 5,6 8,1	1 R 264,4 - 293,2 Fra N av Skaftholmen varde til 253m S av Kvitholmen. Merk: Lyset tas bort av sprosse i denne grensen. 2 W 293,2 - 299,4 Til 97m N av Storkompallen 3 G 299,4 - 351,7 Til V av 3,1m Sørfallet 4 W 351,7 - 8,5 Til Ø av 2,1m Skjærsmannsbåen 5 R 8,5 - 21,0 Til V av 3,4m Skjærsmannsbåen 6 W 21,0 - 43,8 Til Ø av 5,7m Våbåtaren 7 G 43,8 - 78,1 Til N av 1m falletSV av lykta og inn på Hans Perso-taren 8 R 78,1 - 86,2 Til N av Skolten og N av Henrikskallan 9 W 86,2 - 89,7 Til S av Lundbåen 10 G 89,7 - 135,9 Til Ø av Nordbrua og Nordflesa 11 W 135,9 - 159,3 Til V av 15m Moholmskallan 12 R 159,3 - 207,7 Til kloss V av Purkskjær lykt 13 G 207,7 - 213,9 Til V av Gardsgrunnen stang
656600 58	Sandsundvær Purkskjæret NV Gåsvær	66 08.2374 011 58.2875	FI WRG 5s	9,2	FL/SC 10,9	3,2 2,9 4,7	1 G 351,6 - 5,2 Fra V av Garsgrunnen til 73m Ø av Andersbøen j.stg. 2 R 5,2 - 55,9 Til N av Rykkeskjæra 3 G 55,9 - 80,2 Til 99m N av Nåva varde 4 W 80,2 - 85,0 Til 196m N av Nåva varde 5 R 85,0 - 185,1 Til innpå Langflesa
657000 58	Åsværet Gjessnakken Holmens topp	66 12.9687 012 07.6827	FI WRG 5s	20,3	FL/SC 3,5	4,5 4,2 6,4	1 R 304,7 - 4,6 Fra kloss SV av Singflesa varde til V av Utsynningen 2 W 4,6 - 23,5 Til Ø av 1,7m grunne Ø av Moholmen 3 G 23,5 - 73,5 Til N av 1m Djupskjæran 4 R 73,5 - 84,7 Til N av Nordbrua i Flovær 5 W 84,7 - 103,4 TI S av 6m grunnen SV av Brakvadhakken 6 G 103,4 - 134,1 Til SV av Storgauva 7 R 134,1 - 151,9 Til Ø av Storgauva og klar NØ av 6,9mBrunen 8 G 151,9 - 209,4 Til v av Storramnøya
657100 58	Åsvær Lassan Ø av Buøya	66 13.1689 012 14.8938	Iso WRG 6s	4,5	Lyktehus på stativ 6,0	3,3 3 4,8	1 R 227,1 - 242,1 Fra innpå Blomsterholmen til 130m SØ av Sengskjæran 2 W 242,1 - 244,1 Til 60m N av Jomatsaskjæret 3 G 244,1 - 275,7 Til 129m S av Leiholmskjæret 4 W 275,7 - 301,0 Til 207m NØ av Laukøya. 5 R 301,0 - 326,3 Til 215m NØ av Risøybåen stang 6 G 326,3 - 337,2 Til 115m vV av Risøybåen stang 7 W 337,2 - 21,4 Til klar 5,8m grunnen S Leiholmskjæret 8 G 21,4 - 227,1 Til førstnevnte grense.

Fyrnr. Kartnr.	Område Navn Beliggenhet	Posisjon	Karakter	Lys høyde [m]	Beskrivelse Høyde over grunnen [m]	Lysvidde R G W	Sektor - farge - retning - beskrivelse
657300 58	Åsvær Åsvær Andersbakkens SØ side	66 15.9028 012 17.7984	Oc (2) WRG 8s	24,5	FS/EA 18,5	11,5 11 14,2	1 G 77,6 - 91,2 Fra 385m N av Storgauven til 520m N av Nordbåen 2 W 91,2 - 130,1 Til SW av Blindingskallen 3 R 130,1 - 205,7 Til 360m Ø av Torskjæret 4 W 205,7 - 208,6 Til 150m V av Tussøya 5 G 208,6 - 277,2 Til 295m S av Synstholmbåen stang. 6 W 277,2 - 281,1 Til 270m N av Utøybåen lanterne 7 R 281,1 - 283,6 Til 355m S av Utøybåen lanterne 8 W 283,6 - 285,5 Til 413m N av Utøya og klar N av Skaaka 9 G 285,5 - 292,4 Til 280m NØ av Skinnbåan (2.9m grunne) 10 R 292,4 - 308,2 Til 97m S av Skinnbåan (2.8m grunne) 11 G 308,2 - 328,9 Til innpå Flatskinholman
						Racon Signal: Type:	Morsetean Morsetean T m/utstrekning 1.0 n.mil ITOFAR
657500 58	Åsvær Slyngen Åsværet	66 14.6045 012 11.3548	Iso WRG 6s	7,7	Lyktheus på søyle 6,6	3,8 3,5 5,4	1 R 148,0 - 181,5 Fra klar Ø av Nordbåen til klar Ø av 6m Kroktaren 2 W 181,5 - 197,8 Til 212m V av Stordøsen 3 G 197,8 - 217,6 Til 155m NV av fløskjæret Ø av Åmundskjæret. 4 R 217,6 - 263,5 Til midt i leden N av Litlpolløya. 5 G 263,5 - 323,4 Til innpå Tjørnøya.
657870 59	Lovund Svartbarden Ø av Lovund	66 21.0229 012 23.3359	VQ (3) W 5s	8,0	Lanterne på stang 11,0	3,7	1 W 0,0 - 360,0 Rundtlysende
658000 58	Lovunden Naustholmen Ø Lovunden	66 22.0649 012 22.8119	Oc (2) WRG 8s	6,5	Lyktheus på søyle 4,7	7,73 7,32 10,9	1 R 140,8 - 154,9 Fra innpå Naustholmen til midt i leden N-over mot Store Jeøy 2 G 154,9 - 237,6 Til 92m SØ av Otterværskjær lanterne 3 R 237,6 - 278,2 Til midt mellom stenger.N av Hatholmene 4 W 278,2 - 336,5 Til 357m Ø av Svartbalen lanterne 5 G 336,5 - 17,7 Til 95m V av stang.NØ av Naavskjærene 6 R 17,7 - 34,6 Til innpå Lovunda
658001 58	Lovund Lovund, N	66 21.9068 012 22.6386	Iso G 4s	7,4	Lanterne på stang m. indi*	4,9	G 0,0 - 360,0
658002 58	Lovund Lovund, S	66 21.8429 012 22.6749	Iso R 4s	9,7	Lanterne på stang m.indi*	4,9	1 R 0,0 - 360,0 Rundtlysende
658003 0	Lovund Lovund nordre indre	66 21.8782 012 21.9751		6,5			
658004 0	Lovund Lovund søre indre	66 21.8596 012 21.9695		6,5			
658104 58	Lovunden Rafsholmen, Ø	66 22.3029 012 22.2307	Iso R 2s	5,5	HIB	3	R 0,0 - 360,0

Fyrnr. Kartnr.	Område Navn Beliggenhet	Posisjon	Karakter	Lys høyde [m]	Beskrivelse Høyde over grunnen [m]	Lysvidde R G W	Sektor - farge - retning - beskrivelse
658105 58	Lovunden Naustholmen molo Molohodet	66 22.2478 012 22.4079	Iso G 2s	6,9		3	G 0,0 - 360,0
658106 58	Lovunden Rafsholmsnaget, NØ	66 22.4198 012 22.2646	Iso R 2s	6,0	HIB	3	R 0,0 - 360,0
658107 58	Lovunden Midtgrunnen	66 22.3698 012 22.4423	Iso G 2s	5,8	HIB	3	G 0,0 - 360,0
658108 58	Lovunden Hjellskjæret, N	66 22.5524 012 22.2614	Q R	6,0	HIB	2,5	R 0,0 - 360,0
658109 58	Lovunden Jeøyholmen, S	66 22.5768 012 22.3804	Q G	6,0	HIB	2,5	G 0,0 - 360,0
658200 58	Lovunden Lovunden, nedre På Feøynakken	66 22.5796 012 22.0422	Iso W 2s	8,9	LA/SC 3,3	9,2	1 W 129,5 - 137,5 Lyser fra 129,5° til 137,5°
658300 58	Lovunden Lovunden, øvre På Ertnan	66 22.5086 012 22.2305	Oc W 6s	15,7	LA/SC 3,3	9,5	1 W 129,5 - 137,5 Lyser fra 129,5° til 137,5°
658412 58	Lovunden Jeøyaleia, Ø	66 22.6408 012 22.3207	Q R	5,8	HIB	2,5	R 0,0 - 360,0
658510 0	Lovunden Jeøyskjæret	66 22.6785 012 21.8687	Fast lys yellow	5,0	IB på stang		
658511 58	Lovunden Jeøyaleia, N	66 22.6906 012 22.1826	Q G	6,0	HIB	2,5	G 0,0 - 360,0
658513 58	Lovunden Jeøygrunnen, N	66 22.6914 012 21.7231	Iso G 2s	6,0	HIB	3	G 0,0 - 360,0
658514 58	Lovunden Jeøyaleia, V	66 22.6657 012 22.2079	Q R	6,5	HIB	2,5	R 0,0 - 360,0















Fyrnr. Kartnr.	Område Navn Beliggenhet	Posisjon	Karakter	Lys høyde [m]	Beskrivelse Høyde over grunnen [m]	Lysvidde R G W	Sektor - farge - retning - beskrivelse
658515 58	Lovunden Lamøygrunnen	66 22.7868 012 21.5162	Q G	7,0	HIB	2,5	G 0,0 - 360,0
658516 58	Lovunden Jøygrunnen, NV	66 22.7823 012 21.4626	Q R	6,0	HIB	2,5	R 0,0 - 360,0
658517 58	Lovunden Lamøygrunnen, NV	66 23.0105 012 20.9967	Iso G 2s	8,0	HIB	3	G 0,0 - 360,0
658518 58	Lovunden Lille Alsholmen	66 24.0902 012 19.6028	Iso R 2s	9,6	HIB 6,2	3	R 0,0 - 360,0
658520 58	Lovunden Vestripskjæran	66 23.0954 012 20.5416	Iso W 2s	11,0	15,5	4	W 0,0 - 360,0
658521 58	Lovundværet Leibåen Leibåen	66 23.7287 012 19.8648	Q G	3,0	LB/SC	4,8	1 G 0,0 - 360,0 Rundtlysende
658602 59	Lovunden Fingerskjær Ø Lovunden	66 22.2864 012 23.2212	Q R	7,0	HIB 5,0	3	R 0,0 - 360,0
658603 58	Lovunden Naustholmgrunnen Naustholmen N	66 22.1988 012 22.8310	Q G	6,2	HIB	3	G 0,0 - 360,0
658610 58	Lovunden Tjeldskjærgrunnen	66 22.3340 012 22.6552		6,0		3,2	W 0,0 - 360,0
658708 59	Lovunden Oterværskjæret Ø av Lovunden	66 22.4147 012 23.9562	Iso R 2s	6,8	11,8	3	R 0,0 - 360,0
658709 59	Lovunden Oterværholmen Ø av Lovunden	66 22.4983 012 24.6370	Iso G 2s	8,1	7,6	3	G 0,0 - 360,0
658712 59	Lovunden Småværholmskjærene SØ av Verholmen	66 22.8537 012 25.3522	Iso R 2s	7,9	9,2	3	R 0,0 - 360,0
658800 59	Lovunden Otervær Ø av Lovunden	66 22.3263 012 25.5855	Iso WRG 6s	11,2	Lyktehus på varde 7,5	3,8 3,5 5,4	1 G 203,7 - 210,1 Fra innpå Æmorskjæran til 274m Ø av Lyngøskjær varde 2 W 210,1 - 221,0 Til 156m V av Bakkskjærtaren lanterne 3 R 221,0 - 20,2 Til 206m V av tørrfall SV av Tussøya 4 W 20,2 - 27,1 Til 271m Ø av Torskjær 5 G 27,1 - 33,1 Til 92m Ø av Svartbarden lanterne













Fyrnr. Kartnr.	Område Navn Beliggenhet	Posisjon	Karakter	Lys høyde [m]	Beskrivelse Høyde over grunnen [m]	Lysvidde R G W	Sektor - farge - retning - beskrivelse
659000 58	Lovunden Kvitripskjær N av Lovunden	66 23.2869 012 21.8826	Oc (2) WRG 8s	9,0	FL/SC 5,8	4,7 4,4 6,6	1 G 75,9 - 83,7 Fra N av Tripskjæran til 521m N av Knutsholman. 2 W 83,7 - 85,6 Til 650m N av Knutsholman og klar S av Lovundrevet 3 R 85,6 - 88,3 Til 838m N av Knutsholman og klar N av Lovundrevet 4 W 88,3 - 90,7 Til klar S av Alkøyskallan 5 G 90,7 - 191,6 Til 62m V av vesrlige Litlbyholmene 6 R 191,6 - 250,6 Til 41m SØ av Straumshovudet varde. 7 G 250,6 - 258,2 Til inn over Verholmen.
659200 59	Lovunden Kvalholmen N av Lovunden	66 25.2252 012 27.2677	FI WRG 5s	10,0	FL/SC 3,0	4,5 4,2 6,4	1 G 83,8 - 84,9 Fra innpå Kvalholmen til godt klar av Langtaren 2 W 84,9 - 138,5 Til klar S av Vesterfallet 3 R 138,5 - 152,3 Til klar Ø av Austreskjær. Merk: 8,7m Kringeltaren ligger i hvit sektoren. 4 W 152,3 - 191,4 Til 548m V av Åsbraken søre 5 G 191,4 - 203,2 Til 1200m Ø Åsbraken søre 6 W 203,2 - 207,3 Til 185m V av Ertenflesskjærene 7 R 207,3 - 260,0 Til S av 5,6m Larsskallen og 343m S av Sørværboen stang 8 W 260,0 - 283,0 Til 310m N av Kvitingen lanterne 9 G 283,0 - 302,4 Til innpå Lyngøyskjæret
660000 58	Træna Træna På Sørholmen	66 25.8469 011 58.1008	LFI W 10s	36,8	Gråsteinshus med rødt je* 21,1	 12,2	1 W 0,0 - 360,0 Rundtlysende
660110 61	Træna Surnøybåen Surnøybåen	66 28.3555 012 05.9020	Q W	1,0	Nordkardinal Lysbøye 1,0	 5,8	1 W 0,0 - 360,0 Rundtlysende
660120 61	Surnøy Surnøytoppen	66 28.7285 012 04.1931	FI W 3s	42,0	LA/SC/LOD 4,0	 5,4	1 W 0,0 - 360,0 Rundtlysende
660130 61	Træna Surnøya S av Husøya	66 28.8892 012 04.5481	Iso W 2s	9,1	Lanterne på stang 6,2	 4,5	1 W 0,0 - 360,0 Rundtlysende.
660140 0	Træna Lamholmen Lamholmens V-side	66 29.1328 012 05.1598	Fast lys yellow	6,0	Indirekte belysning 4,5	 	
660200 61	Træna Lamholmen På Lamholmen	66 29.1069 012 05.1835	Oc WRG 6s	16,6	4-FL/NB 5,0	8,06 7,64 10,46	1 R 311,1 - 312,6 Fra innpå Valløya til 183m S av Skarvskjær 2 W 312,6 - 336,9 Til Ø av 7,4m Surnøybåen 3 G 336,9 - 357,4 Til V av 7m Surnøybåen 4 W 357,4 - 4,1 Til Ø av 10m Fjellskallen 5 R 4,1 - 9,8 Til V av 9m Fjellskallen 6 W 9,8 - 15,1 Til Ø av 6,9m Larsskallen 7 G 15,1 - 20,0 Til V av 6,9m Larsskallen 8 W 20,0 - 25,6 Til 183m SØ av Bålskjæet og Bålskjærbåen 9 R 25,6 - 61,5 Til 422m N av Gjershomene og N av 8,7m grunnen NØ av denne 10 W 61,5 - 62,6 Til 185m S av Fromerra 11 G 62,6 - 201,6 Til 38m S av Ytre Haksholmen molo (uforsterket lys) 12 W 201,6 - 204,2 Til N av Indrehakksholmen (uforsterket lys) 13 R 204,2 - 212,1 Til inn på Indrehakksholmen. (uforsterket lys).

Fyrnr. Kartnr.	Område Navn Beliggenhet	Posisjon	Karakter	Lys høyde [m]	Beskrivelse Høyde over grunnen [m]	Lysvidde R G W	Sektor - farge - retning - beskrivelse				
660201 61	Træna Innerhakksholmen På Innerhakksholmen	66 29.4448 012 05.6083	Iso G 4s	9,7	LA/IB/NB 5,8		1	G	0,0	- 360,0	Rundtlysende
660202 61	Træna Ytrehakksholmen, S Husøya S	66 29.4363 012 05.3959	Iso R 4s	8,7	LA/IB/NB 4,8		1	R	0,0	- 360,0	Rundtlysende.
660302 61	Træna Træna molo Ytterst på molo	66 30.3580 012 06.7678	Iso R 4s	7,0	LA/IB/NB 3,0		1	R	0,0	- 360,0	Rundtlysende
660303 61	Træna Likholmen Likholmen V-side	66 29.7600 012 06.0778	Iso G 4s	7,0	LA/IB/NB 8,2		1	G	0,0	- 360,0	Rundtlysande
660304 61	Træna Kvannskjæret Bergholmsundet	66 30.4828 012 07.5026	Iso R 4s	7,0	LA/IB/NB 7,0		1	R	0,0	- 360,0	Rundtlysende
660305 61	Træna Likholmen, N Husøysundet	66 30.0357 012 06.3638	Iso G 4s	7,0	LA/IB/NB 11,0		1	G	0,0	- 360,0	Rundtlysende
660306 61	Træna Veirholmen, SV Nord om Bergholm Varde	66 30.4672 012 08.0951	Iso R 4s	5,8	LA/SC		1	R	0,0	- 360,0	Rundtlysende.
660307 61	Træna Torvøy, NV NØ Husøya	66 30.1348 012 06.5966	Iso G 4s	7,0	HIB på stang 8,0		1	G	0,0	- 360,0	Rundtlysende
660308 61	Træna Bergholmen, N Nordre Bergholmen	66 30.3959 012 08.3760	Iso R 4s	9,0	LA/IB/NB 6,4		1	R	0,0	- 360,0	Rundtlysande
660309 61	Træna Hatthauken NØ av Husøya	66 30.4274 012 07.3755	Iso G 4s	7,0	LA/IB/NB 8,5		1	G	0,0	- 360,0	Rundtlysende
660310 0	Træna Husøy molo Husøy	66 29.5881 012 05.5924	Fast lys yellow	4,0	Lanterne på stang 2,0						
660311 61	Træna Bergholmen På Bergholmens nordside	66 30.3299 012 08.4202	Iso G 4s	9,0	HIB på stang 9,5		1	G	0,0	- 360,0	Rundtlysende
660320 61	Træna Søre Likholmgalten Ø av Husøya	66 29.6493 012 06.0041	Q W	3,2	Lanterne på stang		1	W	0,0	- 360,0	Rundtlysende
660340 0	Træna Kvannskjærsmaget Bergholmsundet	66 30.5066 012 07.3417	Fast lys yellow	5,0	Indirekte belysning 7,0						

Fyrnr. Kartnr.	Område Navn Beliggenhet	Posisjon	Karakter	Lys høyde [m]	Beskrivelse Høyde over grunnen [m]	Lysvidde R G W	Sektor - farge - retning - beskrivelse
660400 61	Træna Bergholmen Øst av Husøya	66 30.2492 012 08.4076	Oc (2) WRG 8s	17,5	FL/SC 4,5	4,5 4,2 6,4	1 G 109,6 - 116,9 Fra inn på Fløholmen til midt mellom Hatthauken og V Veirholmen
							2 R 116,9 - 238,2 Til 486m SØ av neset v/varde og SØ av Ternskjærskallen
							3 W 238,2 - 251,4 Til klar N av knausen
							4 G 251,4 - 255,9 Til klar S av Hellfallet
							5 W 255,9 - 262,3 Til klar N av 8m Tverrtaren
							6 R 262,3 - 293,6 Til klar S av Sterktaren og Austerfallet
							7 W 293,6 - 310,5 Til NØ av Handrevan
							8 G 310,5 - 316,9 Til SV av Handrevene
							9 W 316,9 - 1,6 Til 189m Ø av Slyngen j.stg.
							10 R 1,6 - 16,7 Til innover Slyngen
660410 61	Træna Bergholmen, NØ NØ av store Bergholmen	66 30.3461 012 08.7175	VQ (6) W LFI 10s	10,0	Lanterne på stang	4,1	1 W 0,0 - 360,0 Rundtlysende
					15,0		
660500 61	Træna Røsneset Sanna SV pynt	66 29.4962 012 01.6959	Oc (2) WRG 8s	13,2	FL/SC 6,0	3,6 3,4 5,3	1 G 282,6 - 292,0 Fra S av Rensøygalten stang til 30m S av Hikelen.
							2 W 292,0 - 295,6 Til 78m NØ av Surnøya N-spiss.
							3 R 295,6 - 55,7 Til 241m N av Froskiten.
							4 W 55,7 - 57,7 Til 83m SØ av Oterholmen.
							5 G 57,7 - 113,4 Til 200m NNV av Svartskjæret
							6 W 113,4 - 115,1 Til 256m N av Svartskjæret
							7 R 115,1 - 124,6 Til 629m SV av Ålvorsneset lykt.
							8 W 124,6 - 132,6 Til 350m SV av Ålvorsneset lykt.
							9 G 132,6 - 138,6 Til inn på Ålvorsneset.
661000 61	Træna vestside Ålvorsneset Sanna v pynt	66 30.3594 012 00.0463	FI WRG 5s	21,5	Lyktehus på søyle 9,0	5,47 5,11 7,49	1 R 324,9 - 358,1 Fra Røssneset til midt mellom Skyrsholmane
							2 G 358,1 - 73,5 Til klar N av Gauvan
							3 W 73,5 - 88,7 Til klar S av 16 m Solken
							4 R 88,7 - 108,5 Til klar NØ av Katten
							5 W 108,5 - 123,2 Til klar SV av Vårfiskskolten og Grunnskolten
							6 G 123,2 - 132,6 Til klar NØ av Vårfiskskolten
							7 W 132,6 - 136,6 Til klar SV av Fallet
							8 R 136,6 - 167,8 Til klar Ø av nordre Mjågrunnen og 575m V av Brimholmen
							9 W 167,8 - 172,2 Til klar V av Brimholmbåen og 363m V av Brimholmen
							10 G 172,2 - 180,4 Til innpå Brimholmbåen
661101 61	Træna Sanna molo Sanna NØ	66 30.4790 012 03.6749	Iso G 6s	6,5	Lanterne på stang	4,1	1 G 0,0 - 360,0 Rundtlysende.
					4,5		
661300 61	Træna Ovnholmskjæret N av Husøya	66 32.2334 012 07.4226	Iso WRG 6s	12,9	FL/SC 6,7	3,9 3,6 5,6	1 G 0,8 - 5,8 Fra innpå Lyngøya til 47m V-av Lyngøy V LA
							2 W 5,8 - 8,0 Til 60m Ø av Eskjæret LA
							3 R 8,0 - 100,5 Til 77m N av Brosmaskjær
							4 W 100,5 - 102,4 Til 172m N av Brosmaskjær
							5 G 102,4 - 106,7 Til 295m S om Litlkangva
							6 W 106,7 - 109,1 Til 163m S om Litlkangva
							7 R 109,1 - 223,0 Til NV av Torvvær varde

Fyrnr. Kartnr.	Område Navn Beliggenhet	Posisjon	Karakter	Lys høyde [m]	Beskrivelse Høyde over grunnen [m]	Lysvidde R G W	Sektor - farge - retning - beskrivelse
661500 61	Træna Store Rauholmen N av Husøya	66 31.8060 012 05.0580	FI (2) WRG 10s	16,7	FL/SC 3,0	4,7 4,4 6,6	1 R 4,4 - 118,0 Fra 61 m Ø av Ausa stang til 164m NØ av Skarvholmen 2 G 118,0 - 125,8 Til klar N av Lavrumskallen og 164m NØ av Skarvholmen 3 W 125,8 - 132,0 Til 100m SV av Littraudholmen og klar V av 2,3m grunnen V av denne 4 R 132,0 - 172,9 Til 188m Ø av Kangva østre skjær 5 G 172,9 - 179,5 Til 581m V av Klubbås skjæret 6 W 179,5 - 182,0 Til 386m V av Klubbås skjæret 7 R 182,0 - 234,6 Til 251 m NV av Marøya 8 W 234,6 - 237,5 Til 88m NV av Marøya 9 G 237,5 - 4,4 Til første grense
661700 61	Træna Ytterhakksholmen SØ av Husøya	66 29.5495 012 05.4909	Oc (2) WRG 8s	2,6	FL/NB 3,1	6,4 6 8,5	1 R 194,5 - 212,6 Fra innpå Husøy til 55 m NV av Likholmen LA 2 W 212,6 - 214,7 Til 12m NV av Likholmen LA 3 G 214,7 - 248,8 Til midt i sundet mellom Innerstongholmen og Langskjæret og 38m S av Likholmgalten LA 4 R 248,8 - 4,3 Til 52 m Ø av Ytrehakksholmen LA 5 W 4,3 - 10,0 Til 28 m Ø av Ytrehakksholmen LA 6 G 10,0 - 15,3 Til innpå Lamholmen
662002 0	Træna Bursholmskjæret NØ Husøya	66 30.1940 012 06.4646					
662401 61	Træna Fløholmskjæret, Ø N av Husøya	66 30.5399 012 05.8738	FI G 3s	4,0	Lanterne på stang	3,6	1 G 0,0 - 360,0 Rundtlysende.
662402 61	Træna Fløholmskjæret, V Fløholmene	66 30.5397 012 05.6588	FI R 3s	5,0	Lanterne på stang 6,5	2,8	1 R 0,0 - 360,0 Rundtlysende
662403 61	Træna Ørnkjærene, S N-av Træna havn	66 30.6027 012 06.5085	FI G 3s	6,0	HIB på stang 6,5	3,5	1 G 0,0 - 360,0 Rundtlysende
662404 61	Træna Ørna Ørnkjærene	66 30.7074 012 06.7916	Iso R 2s	6,0	HIB på stang 5,0	3,2	1 R 0,0 - 360,0 Rundtlysende
662405 61	Træna Hellholmskjæret, Ø N-av Træna Havn	66 31.0632 012 07.1061	Iso G 2s	3,9	LA/SC 5,9	3,9	1 G 0,0 - 360,0 Rundtlysande
662406 61	Træna Hellholmskjæret, V Nord av Træna Havn	66 31.0275 012 06.9065	Iso R 2s	5,0	LA/SC 7,0	3,2	1 R 0,0 - 360,0 Rundtlysande
662407 61	Træna Lyngøya, V Nord av Træna Havn	66 31.4219 012 07.2728	Iso G 2s	6,0	Lanterne på stang 5,1	4	1 G 0,0 - 360,0 Rundtlysande
662408 61	Lyngøy NV Eskjæret Træna	66 31.5860 012 07.0994	Iso R 2s	7,0	LA/SC 8,0	3,2	1 R 0,0 - 360,0 Rundtlysande

Fyrnr. Kartnr.	Område Navn Beliggenhet	Posisjon	Karakter	Lys høyde [m]	Beskrivelse Høyde over grunnen [m]	Lysvidde R G W	Sektor - farge - retning - beskrivelse
662410 61	Træna Munkeflua N av Husøya	66 30.5130 012 05.2400	FI (2) W 5s	4,1	Lanterne på stang	 4,3	1 W 0,0 - 360,0 Rundtlysende.
662420 0	Træna Ørna S Ørnkjærene	66 30.6508 012 06.6623	Fast lys yellow	4,0	Indirekte belysning 3,0		
662501 61	Træna Ytrehellholmen NØ Sandvær	66 31.1463 012 08.2110	Iso G 2s	5,0	HIB på stang 7,0	 3,9	1 G 0,0 - 360,0 Rundtlysende
662502 61	Træna Ytrehellholmen Sandvær	66 31.0377 012 07.8606	Iso R 2s	5,0	HIB på stang 5,0	 3,2	1 R 0,0 - 360,0 Rundtlysende
662503 61	Træna Emårsøya Ø Sandvær	66 31.2562 012 08.5862	Iso G 2s	5,0	HIB på stang 6,2	 3,9	1 G 0,0 - 360,0 Rundtlysende
662504 61	Træna Emårsøya Sandvær	66 31.2278 012 08.4338	Iso R 2s	5,0	HIB på stang 5,0	 3,2	1 R 0,0 - 360,0 Rundtlysende
662505 61	Træna Emårsøya NØ Sandvær	66 31.3491 012 08.7631	Iso G 2s	5,0	HIB på stang 7,0	 3,9	1 G 0,0 - 360,0 Rundtlysende
662506 61	Træna Emårsandøyen NØ Sandvær	66 31.5514 012 08.7989	Iso R 2s	5,0	HIB på stang 7,0	 3,2	1 R 0,0 - 360,0 Rundtlysende
662507 61	Træna Nordsandøya V Sandvær	66 31.5026 012 08.9714	Iso G 2s	5,0	HIB på stang 7,0	 3,9	1 G 0,0 - 360,0 Rundtlysende
662508 61	Træna Ausskjæret, SØ Torvær	66 32.4899 012 08.7723	Iso R 2s	5,0	Lanterne på stang 8,7	 3,2	1 R 0,0 - 360,0 Rundtlysende
662509 61	Træna Langskjæret Nord av Sandøyene	66 31.7618 012 08.5678	Iso G 2s	6,0	Lanterne på stang 8,5	 3,4	1 G 0,0 - 360,0 Rundtlysande
662510 61	Træna Sandøy Havn Sandvær	66 31.2809 012 08.7321	Iso W 2s	5,0	HIB på stang 4,5	 4,5	1 W 0,0 - 360,0 Rundtlysende
662511 61	Dørvær Einebærholmen, NV N av Einebærholmen	66 32.1389 012 08.4877	Iso G 2s	6,0	Lanterne på stang 7,0	 3,9	1 G 0,0 - 360,0 Rundtlysande
662513 61	Træna Ausskjæret, NØ Innseiling til Torvær	66 32.5677 012 08.6002	Iso G 2s	8,0	Lanterne på stang 11,4	 3,9	1 G 0,0 - 360,0 Rundtlysende

Fyrnr. Kartnr.	Område Navn Beliggenhet	Posisjon	Karakter	Lys høyde [m]	Beskrivelse Høyde over grunnen [m]	Lysvidde R G W	Sektor - farge - retning - beskrivelse
662601 61	Dørvær Stikkveskjær Stikkveskjæret	66 33.5229 012 16.5560	Q G	7,0	Lanterne på stang 6,5		1 G 0,0 - 360,0 Rundtlysande
662602 61	Dørvær Bonskjærtaren NNØ av Bonden	66 32.9999 012 17.3980	Iso R 2s	11,0	Lanterne på stang 13,0		1 R 0,0 - 360,0 Rundtlysende
662604 61	Dørvær Nordskarven, NØ Nordskarvøya	66 33.4676 012 16.1353	Q R	7,0	Lanterne på stang 8,5		1 R 0,0 - 360,0 Rundtlysande
662610 61	Træna Steinen Mellom Torvær og Dørvær	66 33.0348 012 11.8539	FI (2) W 5s	8,0	Lanterne på stang		1 W 0,0 - 360,0 Rundtlysende.
662620 61	Træna Store Kverna Dørvær	66 33.2230 012 17.5549	FI W 3s	13,3	Lanterne på stang		1 W 0,0 - 360,0 Rundtlysende.
662800 0	Træna Bursholmskjæret søre I sjø	66 30.1243 012 06.3051		2,9			
662900 0	Træna Bursholmskjæret vestre	66 30.2070 012 06.3475			9,0		
663100 61	Træna Selvær, S Ytterlamholmens S pynt	66 34.8529 012 12.6762	Iso WRG 2s	12,7	FL/NB 8,8		1 G 311,4 - 312,4 Fra klar V av Stikkveskjæran til 195m SV av Store Kverna lanterne 2 W 312,4 - 313,6 Til 77m NØ av Bonskjærtaren LA 3 R 313,6 - 348,6 Til 178 m V av Kjerringskjær stang 4 G 348,6 - 11,7 Til 95m V av Steinen LA 5 W 11,7 - 14,4 Til 256m V av Steinen LA 6 R 14,4 - 227,1 Til midt i sundet mellom Sør-Sommarauken og Selvær og 21m NV av Stongodden IB 7 G 227,1 - 235,3 Til innpå Selvær
663101 61	Selvær Lamholmen, S S av Selvær S fyrlykt	66 34.7470 012 12.5927	Q G	7,0	LA/SC 8,0		1 G 0,0 - 360,0 Rundtlysende
663102 61	Selvær Larsbøflaket Selværflaket	66 34.0257 012 11.6478	Iso R 2s	7,0	Lanterne på stang 11,5		1 R 0,0 - 360,0 Rundtlysende
663103 61	Træna Selvær havn, V Selvær	66 34.9745 012 13.1358	Q G	5,3	LA/SC		1 G 0,0 - 360,0 Rundtlysende.
663104 61	Selvær Lamholmbåen S av Selvær havn	66 34.8315 012 12.3561	Q R	7,0	Lanterne på stang 7,5		1 R 0,0 - 360,0 Rundtlysende.

Fyrnr. Kartnr.	Område Navn Beliggenhet	Posisjon	Karakter	Lys høyde [m]	Beskrivelse Høyde over grunnen [m]	Lysvidde R G W	Sektor - farge - retning - beskrivelse				
663106 61	Træna Selvær havn Selvær havn	66 34.9784 012 12.8405	Q R	6,0	LA/IB/NB 8,0	2,7 3,4 4,1	1	R	0,0	- 360,0	Rundtlysende
663108 61	Træna Selvær Fergeleie, N Selvær havn	66 35.0854 012 13.2371	Q R	5,0	LA/IB/NB 5,0	2,7 3,4 4,1	1	R	0,0	- 360,0	Rundtlysende
663110 61	Træna Nautøybåen Sør om Selvær	66 34.2767 012 12.6190	FI (2) W 5s	9,1	Lanterne på stang 11,3	3,7 4,4 5,1	1	W	0,0	- 360,0	Rundtlysende.
663112 61	Selvær Selvær Havn, Ø S av Selvær havn	66 34.9558 012 13.5717	FI R 3s	5,0	Lanterne på stang	2,8 3,5 4,2	1	R	0,0	- 360,0	Rundtlysende.
663120 0	Træna Selvær Fergeleie Selvær Havn	66 35.0557 012 13.2759	Fast lys yellow	5,0	Indirekte belysning 3,2	3,9 4,6 5,3					
663130 0	Træna Selvær, NV Ytterlamholmen	66 34.8549 012 12.6674	Fast lys yellow	4,0	Indirekte belysning 3,0	3,7 4,4 5,1					
663202 61	Selvær Stongrunnen V-av fergeleiet	66 35.0460 012 13.1533	Q R		LB/PC	2,5 3,2 3,9	1	R	0,0	- 360,0	Rundtlysende
663500 61	Træna Dørvær Ørkja V- side	66 33.2976 012 14.5554	FI WRG 5s	9,7	FL/SC 3,0	4,5 4,2 3,9	1	R	57,7	- 80,1	Fra over Ørkjekalven til 135m N av Steinen LA
							2	W	80,1	- 82,5	Til 226m N av Steinen LA
							3	G	82,5	- 145,3	Til 131m Ø av Nautøybåen lanterne.
							4	W	145,3	- 149,7	Til 111m V av LamholmenS LA
							5	R	149,7	- 205,0	Til klar Ø av Kvittingsflua
							6	W	205,0	- 215,0	Til klar NV av Storflua
							7	G	215,0	- 224,8	Til NV av Svartskjær.
663600 61	Træna Sjurøybåen Selvær Ø side	66 34.9527 012 14.2027	FI G 3s	4,5	Lanterne på stang	3,4 4,1 4,8	1	G	0,0	- 360,0	Rundtlysende.
664090 0	Træna Stangodden Selvær havn	66 35.0016 012 13.1353	Fast lys yellow	5,0	Indirekte belysning 7,0	4,7 5,4 6,1					
665000 61	Træna Kobbholmen Selvær	66 35.5674 012 12.6654	FI WRG 5s	10,5	Lyktheus på søyle 5,8	4,33 4,02 3,71	1	G	17,8	- 99,7	Fra innpå Verholmen til 222m N av Seiholmen
							2	W	99,7	- 101,9	Til 445m N av Seiholmen
							3	R	101,9	- 153,9	Til 161m Ø av Seiholmskjærene
							4	W	153,9	- 155,8	Til 281m NØ av Seiholmskjærene
							5	G	155,8	- 212,5	Til 239m V av Leiskjær varde
							6	R	212,5	- 215,3	Til 111m V av Leiskjær varde
							7	G	215,3	- 228,1	Til 181m SØ av Baalskjærflu SVre j.stg.
							8	R	228,1	- 231,0	Til 317m SØ av Baalskjærflu SVre j.stg.

Fyrnr. Kartnr.	Område Navn Beliggenhet	Posisjon	Karakter	Lys høyde [m]	Beskrivelse Høyde over grunnen [m]	Lysvidde R G W	Sektor - farge - retning - beskrivelse
665500 61	Træna Selvær, N På Varøykalven	66 36.0375 012 14.4078	Iso WRG 6s	8,8	FL/SC 4,2	3,9 3,6 5,5	1 G 67,1 - 117,6 Fra inn mot Vardøya til 341m NØ av Selvæseiholmen. 2 W 117,6 - 118,5 Til 280m S av Seiholmskjæran. 3 R 118,5 - 189,5 Til 78m V av Littskarvholmen. 4 G 189,5 - 240,5 Til 92m SØ av Nordre Troldskjær varde 5 W 240,5 - 241,6 Til 140m SØ av Nordre Troldskjær varde 6 R 241,6 - 294,1 Til innover VardøyKalven
666000 61	Nesøyfjorden Oksholmen Nesøy Ø-side	66 33.2204 012 40.2491	Iso WRG 4s	5,7	FL/SC 6,6	3,9 3,6 5,6	1 G 196,6 - 213,5 Fra innpå Brørn til 220m Ø av Fløskjæret varde 2 W 213,5 - 215,9 Til 110m V av Selsøyflesa FL 3 R 215,9 - 262,4 Til 100m N av Leverskjeret HIB og N om 2,7m Holmskallen grunne 4 G 262,4 - 313,1 Til klar av 8m grunne SV av Stormerra og klar 300m SV av Kalvholmen 5 W 313,1 - 332,4 Til 280m Ø av n-ligste Måværflesa 6 R 332,4 - 28,2 Til V av Æmårøya og klar av Emortaren 1,1m grunne 7 W 28,2 - 29,2 Til Ø av Matskjæret og klar 6m grunne 8 G 29,2 - 48,6 Til innpå Matskjæret
666150 61	Nesøyfjorden Fløskjæret Nesøyfjorden	66 35.2608 012 43.2867	Q W	7,5		3,8	W 0,0 - 360,0
666170 61	Gammøya Lyngværskaftet Nesøyfjorden	66 32.3389 012 40.4856	Q W	10,3			W 0,0 - 360,0
666180 61	Nesøyfjorden Matskjæran varde På land	66 32.6949 012 38.7617	Q W	5,1	Lanterne på jernstang 4,7	3,8	W 0,0 - 360,0
666181 61	Nesøyfjorden Matskjæran, V	66 32.7839 012 38.6130		7,0	Lanterne på jernstang	3	G 0,0 - 360,0
666182 61	Nesøya Æskjeholmen S av Nesøy	66 32.7294 012 38.2699	Iso R 2s	7,0	Lanterne på stang 9,6	3,2	1 R 0,0 - 360,0 Rundtlysende
666183 61	S av Nesøy Kveitan, NV NØ av Æskjeholmene	66 32.8523 012 37.3370	Q G	5,9	Lanterne på jernstang	3	G 0,0 - 360,0
666184 61	S av Nesøy Kveitan, SV NØ av Æskjeholmene	66 32.7818 012 37.4150	Q R	6,8	Lanterne op jernstang	3	R 0,0 - 360,0
666185 61	Sørnesøy Vågsholmflua	66 33.2118 012 36.2944	Iso G 2s	5,9	Lanterne på staget stang	3	G 0,0 - 360,0

Fyrnr. Kartnr.	Område Navn Beliggenhet	Posisjon	Karakter	Lys høyde [m]	Beskrivelse Høyde over grunnen [m]	Lysvidde R G W	Sektor - farge - retning - beskrivelse
666500 61	Trænfjorden Skjærflesa Nordøst på holmen	66 29.0791 012 33.9004	Iso WRG 6s	11,4	FL/SC 7,9	6.1 6.1 7.6	1 G 11,7 - 58,1 Fra Ø av Flestaren til N av Lovundvær 2 R 58,1 - 74,1 Til N av Handrevan 3 W 74,1 - 85,1 Til S av Austerfallet 4 G 85,1 - 96,5 Til N av Stokkholmen 5 W 96,5 - 99,9 Til S av Langtaren 6 R 99,9 - 178,4 Til 93m Ø av Djupflesa 7 W 178,4 - 193,0 Til 160m V av vestligste Ertnflesa 8 G 193,0 - 209,7 Til 210m Ø av Matskjæran lanterne 9 W 209,7 - 212,9 Til 190m V av skvalpeskjær V av Måsøya 10 R 212,9 - 271,6 Til 203m S av Åmundholman 11 G 271,6 - 298,4 Til 283m SV av Sandværholman 12 W 298,4 - 303,4 Til 247m N av Breitaren 13 R 303,4 - 324,2 Til 506m S av Tjønnholman 14 W 324,2 - 11,7 Til førstnevnte grense.
666795 61	Sørnesøy Jovikrunnen	66 34.0123 012 36.5799	Q G	5,9	Lanterne/IB over trekant	3	G 0,0 - 360,0
667000 61	Trænfjorden Kløholmen Nesøy SV side	66 32.4733 012 35.1742	Iso WRG 4s	14,7	FL/SC 6,0	3.7 3.5 5.4	1 G 152,4 - 163,3 Fra NØ av Storhølløya til 108m V av Store Svenningen 2 R 163,3 - 196,7 Til 143m Ø av Vågsholmene N. LA 3 W 196,7 - 200,9 Til 92m V av Nesøy SV. LA 4 G 200,9 - 271,9 Til 110m N av Lyngværskaftet LA og S av Æskjeholmen 5 R 271,9 - 359,9 Til 126m V av Vestligste Ertenflesa 6 W 359,9 - 5,7 Til 300m Ø av Skjærflesa lykt 7 G 5,7 - 15,7 Til 805m V av Skjærflesa lykt 8 W 15,7 - 24,8 Til 202m Ø av Djupflesa 9 R 24,8 - 70,5 Til klar N av 9,1m Gråskallen 10 W 70,5 - 80,0 Til klar S av 8,7m Gleskallen 11 G 80,0 - 92,5 Til klar S av 8,8m Mikkelskallen 12 R 92,5 - 98,4 Til N av Mikkelskallen
667100 61	Trænfjorden Svartoksen Syd om Nesøy	66 32.7907 012 35.9943	Q G	9,0	Lanterne på varde	1,9	1 G 0,0 - 360,0 Rundtlysende.
667187 61	Sørnesøy Nesøy, SV	66 33.3821 012 36.1724	Q G	5,9	Lanterne på jernstang	3	G 0,0 - 360,0
667190 61	Sørnesøy Vågsholmene, N	66 33.4073 012 35.6830		6,5	Lanterne på stang	3,8	W 0,0 - 360,0
667291 61	Sørnesøy Rishågen	66 33.6223 012 36.4455		4,5	Lanterne på stang	3	G 0,0 - 360,0
667292 61	Sørnesøy Islendingen Øyas V-side	66 33.6789 012 36.3305		4,2	Lanterne på stang	3	1 R 0,0 - 360,0 Rundtlysende

Fyrnr. Kartnr.	Område Navn Beliggenhet	Posisjon	Karakter	Lys høyde [m]	Beskrivelse Høyde over grunnen [m]	Lysvidde R G W	Sektor - farge - retning - beskrivelse
667296 61	Sørnesøy Sørnesøy, ytre	66 34.1918 012 36.8003	Q R	5,9	HIB	3 3 3	R 0,0 - 360,0
667298 61	Sørnesøy Sørnesøy molo	66 34.2619 012 37.4369	Iso R 2s	3,5	Lanterne/IB på rørstativ	3 3 3	R 0,0 - 360,0
667300 0	Sørnesøy Melkarhågen På land	66 33.8797 012 36.5136		3,3	2,0	3 3 3	
667600 61	Trænfjorden Lille Svenningen Nesøy V side	66 34.1603 012 35.6854	Iso WRG 4s	7,2	FL/SC 5,5	3,9 3,6 5,6	1 R 122,0 - 132,3 Fra innpå Bursholman til 149m N av Bursholmene varde 2 W 132,3 - 137,9 Til 138m S av Djupbåen stang 3 G 137,9 - 356,4 Til Ø av Vågholmene N LA og 72m V av Svartoksen lanterne 4 R 356,4 - 5,7 Til innpå Kloholmen.
667700 61	Trænfjorden Floholmen Nesøy V side	66 36.1098 012 28.2124	FI WRG 5s	26,8	FL/SC 6,1	4,7 4,4 6,6	1 R 281,3 - 292,0 Fra S av Seiholmflua stang til 150m S av Djupbåen stang 2 G 292,0 - 46,4 Til 150m V av Rivaskjæra 3 W 46,4 - 50,6 Til S av 4,4m Ternskjærskallen 4 R 50,6 - 69,1 Til N av 2,7m grunnen og 490m N av Svartskjøret 5 W 69,1 - 71,1 Til S av 2,6m Storflua 6 G 71,1 - 74,3 Til N av 3,6m Storflua 7 R 74,3 - 130,0 Til klar N av Storskarvholmen 8 W 130,0 - 194,8 Til 523m V av Låtholmen 9 G 194,8 - 203,1 Til innpå Lyngvær.
668500 61	Nesøyfjorden Nesøy På Oterholmen	66 37.3130 012 40.5068	Oc (2) WRG 8s	15,2	4-FL/SC 3,0	3,62 3,38 5,28	1 R 108,5 - 110,6 Fra innpå Lamøya til 187m N av Bremholmen 2 W 110,6 - 120,1 Til SV av Oterholmen i Lyngvær 3 G 120,1 - 143,2 Til 498m NØ av Kråka lanterne. 4 W 143,2 - 146,3 Til 234m SV av Måsholmen 5 R 146,3 - 175,7 Til 274m Ø av Oterværholmen 6 W 175,7 - 188,3 Til V av Blekværflesa 7 G 188,3 - 213,7 Til Ø av 12m Revet i Bleikværet. 8 W 213,7 - 226,2 Til V av Gjesøflesa 9 R 226,2 - 281,5 Til gjennom Breisundet - S av Indre Saltkjær og N av Øyskjæran. 10 G 281,5 - 333,1 Til 100m V av Fløskjærene varde 11 W 333,1 - 335,0 Til klar Ø av 3m Indre Vikaskallen 12 R 335,0 - 342,5 Til innpå Langøya.
668660 61	Nesøyfjorden Svinøy, S	66 36.1122 012 41.1152	Iso W 4s	6,9		4 4 4	W 0,0 - 360,0
668700 0	Nesøyfjorden Staulneset Nordnesøyvågens N-side	66 35.6483 012 39.5297	Fast lys yellow		Indirekte belysning	3 3 3	
668701 61	Nesøyfjorden Staulneset Nordnesøyvågens N-side	66 35.6483 012 39.5297	FI G 3s	3,5	Lanterne på stang	1,3 1,3 1,3	1 G 0,0 - 360,0 Rundtlysende.

Fyrnr. Kartnr.	Område Navn Beliggenhet	Posisjon	Karakter	Lys høyde [m]	Beskrivelse Høyde over grunnen [m]	Lysvidde R G W	Sektor - farge - retning - beskrivelse
668755 61	Nordnesøyvågen Nordnesøyvågen, ytre	66 35.6941 012 39.8536	Iso G 4s	6,5	HIB	3	G 0,0 - 360,0
668800 0	Nesøyfjorden Nordnesøyvågen Vågens S-side	66 35.6344 012 39.5399	Fast lys yellow		Indirekte belysning		
668802 61	Nesøyfjorden Nordnesøyvågen Vågens S-side	66 35.6344 012 39.5399	FI R 3s	3,0	Lanterne på stang	1,5	R 0,0 - 360,0
668952 61	Nordnesøyvågen Stangneset	66 35.7064 012 40.7528	Q R	6,5		1,9	R 0,0 - 360,0
669000 62	Risværfjorden Selsøyflesa Nord om Selsøvær	66 38.0567 012 49.7198	FI WRG 5s	13,2	Lyktehus på søyle 3,4	6,2 6,2 7,7	1 W 32,0 - 40,2 Fra 217m VNV-av Vestre Futøyskjær til 497m VNV-av Vestre Futøyskjær. 2 R 40,2 - 57,9 Til klar SØ-av Ravnholmene. 3 G 57,9 - 126,1 Til 294m NØ-av Lille Tjuvholmen og SV av Tjuvholmskallen. 4 R 126,1 - 165,2 Til klar Ø-av 12m Revet. 5 W 165,2 - 201,1 Til klar V-av Ytterflesa. 6 G 201,1 - 208,1 Til klar Ø-av-Innerflesa. 7 W 208,1 - 211,7 Til klar V-av Voksholmen. 8 R 211,7 - 259,3 Til klar S-av Flatøya. 9 W 259,3 - 261,4 Til klar N-av Skarvholmen. 10 G 261,4 - 293,6 Til 169m SV-av Sædingsholmen. 11 W 293,6 - 300,0 Til 128m NØ-av Innerstangholmen. 12 R 300,0 - 334,6 Til 289m Ø-av Nordøstlige Brødskjærholmen og klar Ø av 6m Holmskallen. MERK: Overgangen er utydelig. 13 G 334,6 - 32,0 Til 217m VNV av Vestre Futøyskjær
669161 61	Risværfjorden Leiskjæret	66 36.0369 012 43.1668	Iso G 2s	6,5		3	G 0,0 - 360,0
669162 62	Selsøyflesa Oksholmgrunnen	66 36.0517 012 44.2394	Q R	6,5		3	R 0,0 - 360,0
669165 62	Risværfjorden Lille Rauholmen	66 36.4408 012 48.4837	Iso G 2s	6,5		3	G 0,0 - 360,0
669166 62	Risværfjorden Lyngøy	66 36.4336 012 50.3385	Q R	6,5		3	R 0,0 - 360,0
669169 62	Risværfjorden Bleikøya	66 34.4694 012 50.0932	Q G	6,5		3	G 0,0 - 360,0


































Fyrnr. Kartnr.	Område Navn Beliggenhet	Posisjon	Karakter	Lys høyde [m]	Beskrivelse Høyde over grunnen [m]	Lysvidde R G W	Sektor - farge - retning - beskrivelse
669200 63	Blikvær fjorden Blikværhusen Blikvær	66 41.3874 012 45.6089	FI (2) WRG 5s	30,0	Lyktehus 3,5	4,5 4,2 6,3	1 W 241,4 - 244,0 Fra 126m S av Stornakken til 204m N av Senholmen 2 G 244,0 - 258,5 Til 184m S av Innerflesa 3 W 258,5 - 263,5 Til 192m N av Ravnøy 4 R 263,5 - 306,1 Til 135m SV av Skarvholmtaren lanterne 5 W 306,1 - 331,4 Til 190m Ø av Selsøyflesa 6 R 331,4 - 18,5 Til 100m V av Risøyboen j.st. 7 G 18,5 - 78,3 Til 193m N av Bremholmen 8 W 78,3 - 98,9 Til S av sydligste Rivskjæran og 1190m S av Raudholmskjæran 9 R 98,9 - 129,9 Til 245m NØ av Kjølsøyfallene lanterne 10 W 129,9 - 132,4 Til 237m SV av Kråka 11 G 132,4 - 187,0 Til 385m Ø av Steinsholmen 12 W 187,0 - 195,0 Til V av Øvskallen og klar V av Ravngrunnene og 1550m V av Skogsholmen 13 R 195,0 - 241,4 Til første grense
669371 61	Bleikvær fjorden Måsøyholmen, V	66 38.6749 012 38.6347	Q G	9,5		3	G 0,0 - 360,0
669372 61	Bleikvær fjorden Oterværkråka Kraaka	66 38.9521 012 36.7307		10,0	Lanterne på staget jernst	3	R 0,0 - 360,0
669408 63	Bleikvær fjorden Gannflesa Nord for Bleikvær	66 43.9782 012 43.8175	Iso R 4s	8,2	Lanterne på stang	3,2	1 R 0,0 - 360,0 Rundtlysende
669510 63	Gurafjorden Kjølsøyfallene Kjølsøfaldene	66 44.6943 012 35.0612	FI (2) W 5s	11,3	LA	3,8	1 W 0,0 - 360,0 Rundtlysende
669511 63	Myken Ravnholmskjæret	66 43.6632 012 37.3458				3	G 0,0 - 360,0
669520 63	Myken Kjølsøyfallene lysbøye På Kjølsøyfallene	66 44.5834 012 35.1232	VQ (6) W LFI 10s	3,0	Lysbøye 4,5	3,6	1 W 0,0 - 360,0 Rundtlysende
669602 63	Håvær fjorden Torsholmen Myken	66 43.5505 012 31.1191	Q R	21,3	Lanterne på stang	3	1 R 0,0 - 360,0 Rundtlysende
669673 63	Myken Flesa	66 43.1331 012 31.1893	Iso G 2s	9,2		3,5	G 0,0 - 360,0
669776 63	Myken Jarsteinholmen	66 43.4989 012 30.0528	Iso R 2s	9,0		3,3	R 0,0 - 360,0
669878 63	Myken Værjeholmen	66 43.9095 012 28.0924	Q R	17,8		2,8	R 0,0 - 360,0

Fyrnr. Kartnr.	Område Navn Beliggenhet	Posisjon	Karakter	Lys høyde [m]	Beskrivelse Høyde over grunnen [m]	Lysvidde R G W	Sektor - farge - retning - beskrivelse
670000 63	Myken Myken Toppen av Jutøy	66 45.8718 012 28.6194	Oc WRG 6s	40,3	FS/EA	11,2 10,7 13,8	1 R 31,0 - 49,0 Fra Rødskjær varde til 463 m. n av Storhongskjær 2 W 49,0 - 202,3 Til V av 15m Østerknausen 3 R 202,3 - 214,0 Til Ø 3m Nordfallet 4 W 214,0 - 220,0 Til V 16m Flesskallen 5 G 220,0 - 253,7 Til 254m S av Rauholmene 6 W 253,7 - 257,9 Til 329m N av Spekflesa 7 R 257,9 - 290,6 Til 373 m S av Kråka. 8 W 290,6 - 292,7 Til 195m N av Kjøløyfallene lanterne 9 G 292,7 - 297,6 Til 249m S av Kjøløyfallene lanterne 10 W 297,6 - 300,3 Til 293 m N av Ravnholmskjærene lanterne 11 R 300,3 - 330,6 Til 103m V av Egggløysgrunnen jernstang 12 W 330,6 - 333,6 Til 208m Ø av Torsholmen 13 G 333,6 - 339,9 Til V Torsholmene.
670202 63	Myken Myken havn	66 45.7646 012 28.8313		7,0	Lanterne på stang m/indi*	1,5	1 R 0,0 - 360,0 Rundtlysende.
670400 63	Myken Skjurøysundet Skjurøy sv pynt	66 45.0607 012 27.6030	Oc (2) WRG 8s	24,5	FL/SC 3,0	3,1 2,9 4,7	1 G 281,2 - 282,6 Fra S av Kjøløyfallene til 534m S av Kjøløyfallene lanterne 2 W 282,6 - 286,8 Til 425m N av Ravnholmskjæran lanterne 3 R 286,8 - 302,4 Til 201m N av Ravnholmen 4 G 302,4 - 17,0 Til 327m V av Storandersholmen 5 W 17,0 - 64,8 Til klar SØ av Lønfallene 6 R 64,8 - 95,6 Til innpå Torbeinholmen
670603 63	Myken Nordsundsnaget	66 45.8129 012 29.1308	Iso G 2s	8,0	Lanterne på stang m/indi*	1,5	1 G 0,0 - 360,0 Rundtlysende.
670704 63	Myken Dørgholmen Dørgholmen	66 45.8430 012 29.2130	Iso R 4s	8,0		3	R 0,0 - 360,0
670800 63	Myken Dørgholmsundet Skjurøy N pynt	66 45.7886 012 29.3117	Iso WRG 4s	14,5	FL/NB 3,0	7,1 6,7 9,4	1 R 96,1 - 178,8 Fra innpå Myken til 665m Ø av Kvalholmen og klar Ø av Råholmskjæra 2 W 178,8 - 338,8 Til 190m Ø av Torsholman 3 G 338,8 - 3,2 Til innpå Sandøya

Fyrnr. Kartnr.	Område Navn Beliggenhet	Posisjon	Karakter	Lys høyde [m]	Beskrivelse Høyde over grunnen [m]	Lysvidde R G W	Sektor - farge - retning - beskrivelse
671000 63	Myken Valvær På Inderøy	66 47.9042 012 45.0193	FI WRG 5s	47,3	FL/SC 5,3	4,5 4,2 6,4	1 R 220,2 - 226,7 Fra innpå Indretaren til SØ av 6m Indretaren 2 W 226,7 - 240,9 Til N av 1m Litlrvngrunnen 3 G 240,9 - 297,1 Til klar SV av Skogsholmgrunnen 4 W 297,1 - 302,6 Til 260m N av Skogsholmen 5 R 302,6 - 352,6 Til 60m Ø av Hatten stang og 105m V av 4m Sørsandværfllesa 6 G 352,6 - 28,2 Til 395m V av Skåla og V av 0,5m Skåltaren 7 W 28,2 - 40,0 Til 300m Ø av holmen Ø av Æmårsøya 8 R 40,0 - 64,0 Til 290m N av Lille Kjølsøy og N av Teistholmflesan 9 W 64,0 - 72,3 Til 220m S av Rauholmen varde 10 G 72,3 - 109,3 Til 270m N av Kjerringskjær 11 W 109,3 - 117,9 Til 192m S av Flesa 12 R 117,9 - 142,6 Til 196m SV av Natmålskjær 13 G 142,6 - 165,3 Til 212m Ø av Olsbraken 14 W 165,3 - 168,8 Til 87m V av Vestre Skarvungen og nettopp fri V av Raudholmen 15 R 168,8 - 199,2 Til V av 4,5m Svebåen.
671500 62	Rangsundøya Rangsundøy Rangsundøy	66 34.2789 013 03.9731	Oc WRG 6s	10,3	Lyktehus 3,0	7,9 7,5 10,3	1 G 173,9 - 179,7 Fra innpå Gjerøy til 214m Ø av Esvågneset 2 W 179,7 - 187,5 Til 170m V av Lamandskjær lanterne 3 R 187,5 - 205,6 Til 49m NV av land i innløpet til Hansøvågen 4 G 205,6 - 250,9 Til 111m S av Bjørnskjær 5 W 250,9 - 265,1 Til 188m N av Laksbuneset 6 R 265,1 - 286,4 Til 90m S av Breivikodden 7 W 286,4 - 307,7 Til 215m NØ av Langnesodden 8 R 307,7 - 358,6 Til inn på Rangundøy.
671505 62	Melfjorden Langenesodden, NV	66 33.0320 013 07.5468	Q G	7,3		3	G 0,0 - 360,0
671620 62	Melfjorden Bratholmen Vest om Telnes	66 34.3575 013 10.8677	Q W	5,7	Lanterne på stang	3,4	1 W 0,0 - 360,0 Rundtlysende.
672000 62	Selsøyvik Selsøyvik Sundets ø side	66 34.6105 012 58.7351	Oc (2) WRG 8s	10,8	4-FL/NB 3,0	5,7 5,35 7,76	1 R 0,3 - 16,3 Fra innpå til 40m V av Store Bjørnøy 2 W 16,3 - 20,9 Til 105m Ø av Skåla 3 G 20,9 - 183,0 Til 77m Ø av Rørholmgrunnen lanterne. 4 W 183,0 - 188,4 Til 65m V av Rundholmen 5 R 188,4 - 202,6 Til innpå Selsøy.
672011 62	Selsøyviksundet Selsøyvikgrunnen	66 34.2429 012 58.5844	Iso G 4s	6,0	HIB på 3-beinet stativ.	3	G 0,0 - 360,0
672012 62	Selsøyviksundet Selsøyvik havn	66 34.3602 012 58.4141	Iso R 2s	6,0	HIB på Stang	3	R 0,0 - 360,0
672014 62	Melfjorden Engøya, N	66 34.8040 012 58.5924	Iso R 2s	6,2	HIB på stang.	3	R 0,0 - 360,0

Fyrnr. Kartnr.	Område Navn Beliggenhet	Posisjon	Karakter	Lys høyde [m]	Beskrivelse Høyde over grunnen [m]	Lysvidde R G W	Sektor - farge - retning - beskrivelse
672100 62	Selsøyvik Ørnstolen På Rundholmen	66 35.1465 012 59.0839	Iso WRG 4s	23,2	FL/SC 3,0	3,3 3 4,8	1 G 12,5 - 16,4 Fra inn over Selsøya til 69m V-av Storbjørnøya. 2 W 16,4 - 172,9 Til 67m V-av Lille Risholmen. 3 R 172,9 - 256,3 Til 78m S-av Kalvholmen. 4 W 256,3 - 257,5 Til 54m N-av Kjøbmandskjær lykt. 5 G 257,5 - 267,4 Til inn over Selsøya.
672116 62	Melfjorden Rørholmgrunnen	66 35.1960 012 58.7079	Q R	5,1	Lanterne på stang	3	R 0,0 - 360,0
672200 62	Selsøyvik Kjøpmannsskjeret N om Rang Sundøya	66 35.3808 013 02.2273	Oc (2) WRG 8s	8,1	FL/SC 6,0	4,5 4,2 6,4	1 G 82,6 - 85,5 Fra 56m N av Selsøya Nordre pynt til 140m N av Selsøya 2 W 85,5 - 101,0 Til 62m S av Kalvholmen LA og klar S av 2m grunne SV av Kalvøya. 3 R 101,0 - 202,1 Til 227m Ø av Sandværken lykt 4 W 202,1 - 210,8 Til 407m V av Yttergrunnen stang og klar 240m V av Rønvikskjæran LA 5 G 210,8 - 261,3 Til klar 66m N av Ødegårdsneset
672218 62	Melfjorden Kalvøyholmen	66 35.4493 013 01.8194	Iso R 4s	5,6	Lanterne på stang	3	R 0,0 - 360,0
672319 62	Melfjorden Lamandskjærene	66 36.3816 013 04.8907	Q G	6,5	Lanterne på stang	3	G 0,0 - 360,0
672427 62	Sundøy Hestøysundet Hestøysundet	66 34.5267 012 55.1409		6,1		3	G 0,0 - 360,0
672430 62	Sundøy Hestøyholmen S om Sundøy	66 34.4374 012 54.6761		7,2	Lanterne på stang	3,8	1 W 0,0 - 360,0 Rundtlysende.
672526 62	Sundøy Sundøy Sundøy S	66 34.5884 012 55.5329	Iso R 2s	4,7	Lanterne på stang	3	1 R 0,0 - 360,0 Rundtlysende.
672600 62	Sundøy Lammøyholmen Holmens S punkt	66 34.5698 012 55.9377	FI RG 3s	7,0	LA/SC	2,9 2,9	1 G 24,4 - 334,1 Fra Ø av Hestøyholmene til 76m V av Teistholmen lanterne. 2 R 334,1 - 24,4 Til førstnevnte grense.
672710 62	Sundøy Skjerioddskallen	66 33.7372 012 57.3210	Q W	6,5	Lanterne på staget stang	3,8	W 0,0 - 360,0
672724 62	Sundøy Lammøysundet, V	66 34.4500 012 55.9548		4,2		3	R 0,0 - 360,0
672725 62	Sundøy Teistholmen	66 34.0661 012 56.6696	Iso G 2s	6,4		3	G 0,0 - 360,0

Fyrnr. Kartnr.	Område Navn Beliggenhet	Posisjon	Karakter	Lys høyde [m]	Beskrivelse Høyde over grunnen [m]	Lysvidde R G W	Sektor - farge - retning - beskrivelse
672822 62	Sundøy Krabvågtaugen Sundøy Ø-side	66 35.0314 012 56.4162	Iso R 2s	5,1	Lanterne på stang m/indi*	3 3 3	1 R 0,0 - 360,0 Rundtlysende.
673021 62	Sundøy Sundøyflu Øst om Sundøy	66 35.2478 012 56.6238	Iso G 2s		Lanterne på stang	3 3 3	1 G 0,0 - 360,0 Rundtlysende.
673120 62	Sundøy Galteflu Øst for Sundøy	66 35.5923 012 57.4276		3,2	Lanterne på stang	3 3 3,8	1 W 0,0 - 360,0 Rundtlysende.
673431 62	Værangfjorden Kattholmen	66 36.9427 012 59.3557	Iso G 2s	7,3	HIB på stang	4 4,2 4,2	G 0,0 - 360,0
673433 62	Sundøy Gjømma	66 36.0882 013 00.0674	Iso G 2s	6,5		3 3 3	G 0,0 - 360,0
673532 62	Sundøy Sørgjerøvvågen	66 37.0266 012 59.4750	Iso R 2s	7,5	Lanterne på stang	3 3 3	1 R 0,0 - 360,0 Rundtlysende.
673800 62	Sundøy Pishammersund Breisund	66 38.3659 013 00.3835	Iso WRG 4s	11,4	FL/SC 3,5	4,2 3,9 6	1 G 197,7 - 203,7 Fra inn på Svenningen til kloss NØ ligste nes samme. 2 W 203,7 - 239,5 Til 66m NV av nes NV av Ytre Esvågen 3 R 239,5 - 21,8 Til 57m NV av Reksterskjeran. 4 W 21,8 - 26,9 Til 61m SØ av Hestøykalven 5 G 26,9 - 40,0 Til inn på Svenningen.
673921 62	Værangfjorden Raunesskjær	66 37.5684 013 15.7256	Q G	7,5	Lanterne på stang	3 3 3	1 G 0,0 - 360,0 Rundtlysende.
674000 62	Væranerfjorden Ivarøya Fjordens S side	66 37.8504 013 15.9280	Oc WRG 6s	8,4	FL/NB 3,4	4,2 4,2 5,5	1 R 34,5 - 42,4 Fra innpå Raunesodden til 235m V av Raunesskjær HiB 2 W 42,4 - 68,6 Til 78m SØ av Steffenholmen Varde 3 G 68,6 - 118,7 Til 97m SØ av Urdneset 4 R 118,7 - 214,9 Til 87m SØ av Plassholmen 5 W 214,9 - 238,2 Til 64m NV av Klubbholmen 6 G 238,2 - 262,7 Til innover Lamholmen
674125 62	Værangfjorden Jektvik Havn	66 37.6507 013 17.5149	Iso G 2s	7,0	HIB på eksisterende stang	3 3 3	G 0,0 - 360,0
674230 62	Værangfjorden Skafskallen i sjø	66 38.1032 013 08.0316	Q W	7,0	Lanterne på staget stang	3 3 3	W 0,0 - 360,0
674965 62	Rødøyfjorden Rønvikskjeran	66 40.5159 013 10.3397	Iso G 4s	7,1	Lanterne på stang	3 3 3	G 0,0 - 360,0

Fyrnr. Kartnr.	Område Navn Beliggenhet	Posisjon	Karakter	Lys høyde [m]	Beskrivelse Høyde over grunnen [m]	Lysvidde R G W	Sektor - farge - retning - beskrivelse
674970 135	Værangfjorden Klausskjæret	66 41.3055 013 11.5836	Iso W 4s	10,2	Søyle m/fot 3,4	   3,8	W 0,0 - 360,0
674972 135	Rødøyfjorden Brytaren	66 42.1780 013 14.1118	Q R	6,5	Lanterne på stang	   3	R 0,0 - 360,0
675000 135	Tjongsfjorden Risholmen Holmens Ø pynt	66 42.3423 013 16.2461	Iso WRG 6s	7,2	FL/NB 3,2	   7,1 6,7 9,3	1 R 206,4 - 219,0 Fra innover Østre Vågaholmen til inn over Skjæneset 2 W 219,0 - 234,6 Til 38m NV av Vågaholmen havn HIB 3 G 234,6 - 349,6 Til 128m V av Bullingsholmen 4 W 349,6 - 15,5 Til 361m Ø av Nisskjæran 5 R 15,5 - 53,7 Til 143m NV av Rønvikskjæran Grønn LA 6 W 53,7 - 55,1 Til 256m SØ av Klauskjær 7 G 55,1 - 64,4 Til 251m N av Klauskjær grønn lanterne 8 W 64,4 - 73,2 Til 153m SØ av Brytaren rød lanterne 9 R 73,2 - 86,6 Til innover Risholmen
675001 135	Tjongsfjorden Vågaholmen, SV	66 42.4675 013 16.2382	Iso G 2s	6,4	HIB på staget jernstang	   3	G 0,0 - 360,0
675080 135	Tjongsfjorden Vågaholmen, ytre	66 42.2399 013 15.6206	Q W	6,5	Lanterne på 3-beinet sta*	   3,8	W 0,0 - 360,0
675082 0	Tjongsfjorden Risholmen	66 42.3378 013 16.2468			3,0	  	
675083 135	Tjongsfjorden Vågaholmen havn	66 42.4755 013 16.8222	Iso G 4s	5,0	HIB på stang	   1,5	G 0,0 - 360,0
675100 135	Tjongsfjorden Kila På pynten, innløpets S side	66 41.2846 013 24.1416	Oc WRG 6s	5,4	FL/NB 3,5	   7,9 7,5 10,3	1 R 302,3 - 306,1 Fra inn på Kjettneset til inn på land ved Bjerga og SV-av Kvalneset. 2 W 306,1 - 70,9 Til innpå Nord-Vernes havn 315m N-av Digermulen. 3 G 70,9 - 86,4 Til 168m N-av Brattholmen. 4 W 86,4 - 89,4 Til 98m S-av Klausskjæret LA 5 R 89,4 - 91,6 Til 164m N-av Klausskjæret LA 6 W 91,6 - 96,9 Til 61m S-av Makkaurholmen. 7 G 96,9 - 186,7 Til inn over Kila.
675204 135	Tjongsfjorden Brattholmflu	66 42.5944 013 14.5961	Q R	6,4	HIB på staget jernstang	   3	R 0,0 - 360,0
675210 135	Tjongsfjorden Storsholmen, SV	66 42.7202 013 13.9232		7,3	HIB på staget jernstang	   3,8	W 0,0 - 360,0
675212 135	Tjongsfjorden Kringleskjæran, V	66 42.6916 013 13.1326	Iso R 2s	7,8	HIB på staget jernstang	   3	R 0,0 - 360,0

Fyrnr. Kartnr.	Område Navn Beliggenhet	Posisjon	Karakter	Lys høyde [m]	Beskrivelse Høyde over grunnen [m]	Lysvidde R G W	Sektor - farge - retning - beskrivelse
675215 135	Skardsfjorden Oddholmen	66 43.1970 013 12.1368		9,3	Lanterne på staget stang	3	G 0,0 - 360,0
675962 62	Rødøyfjorden Sørskallen S-av Sandværholman	66 39.0730 013 05.3960	Q R	6,5	Lanterne på stang	2,7	R 0,0 - 360,0
676000 62	Rødøya Sandværken Rødøyfjorden	66 39.2275 013 05.8138	Oc WRG 6s	6,8	Lyktehus på stativ 10,0	8,1 7,7 10,5	1 G 188,5 - 192,1 Fra inn på Indre Rosøya til 201m Ø av Indre Rosøya 2 W 192,1 - 318,5 Til 163m NØ av Skaftskallen lanterne 3 R 318,5 - 9,2 Til 193m V av Lamannsskjær varde 4 W 9,2 - 20,1 Til 158m Ø av Sædingsholmen varde 5 G 20,1 - 48,3 Til inn kloss NV av Sørskallen lanterne
676260 62	Rødøy Havnøy Rødøyfjorden	66 39.2522 013 04.5620	Iso W 4s	6,5	Lanterne på stang	1,9	1 W 0,0 - 360,0 Rundtlysende
676514 62	Rødøy Skarvholmataren	66 38.8452 012 54.6884	Q R	9,5	Lanterne på stang	3,4	R 0,0 - 360,0
676540 62	Rødøy Belgøyskjær	66 38.9342 013 02.6530	Iso W 2s	5,3	Lanterne på stang	3,9	1 W 0,0 - 360,0 Rundtlysende
676642 62	Rødøy Risholmen Belgesund	66 39.2308 013 03.1620	Q R	8,2	Lanterne på stang	3	1 R 0,0 - 360,0 Rundtlysende
676650 0	Rødøy Rødøy havn	66 39.3564 013 04.1113	Fast lys yellow	3,4	HIB på stang		
676700 62	Rødøy Østre Kirkholmen På Ø kirkholmen	66 39.6016 013 02.7101	FI G 3s	6,0	Lanterne på stang	1,9	1 G 0,0 - 360,0 Rundtlysende.
676900 62	Rødøy Buøyskjæret NV av Buøy	66 39.7892 013 02.9438		5,7	Lanterne på stang	1,9	1 G 0,0 - 360,0 Rundtlysende.
677000 62	Rødøy Vestre Reinholmen	66 40.0522 013 00.9690	Q G	9,8	Lanterne på stang 7,3	1,9	1 G 0,0 - 360,0 Rundtlysende.
677200 62	Rødøy Pålholmen V om Rødøy	66 40.7578 013 01.2094		8,2	Lanterne på stang	2	1 R 0,0 - 360,0 Rundtlysende.

Fyrnr. Kartnr.	Område Navn Beliggenhet	Posisjon	Karakter	Lys høyde [m]	Beskrivelse Høyde over grunnen [m]	Lysvidde R G W	Sektor - farge - retning - beskrivelse
677500 62	Flatøy-Gjesøy Nordre Kirkholmen Rødøy	66 39.7117 013 02.0434	Iso WRG 6s	9,6	FL/SC	3,4	1 R 179,3 - 246,4 Fra V-av Nordre Kirkholmgrunnen stang. til 31m S-av Klokkerneset.
					3,1	3,2	2 W 246,4 - 253,7 Til 31m N-av Buøyskjæret.
					5	3	G 253,7 - 345,6 Til 58m V-av Belgøyskjæret.
					4	W 345,6 - 359,6 Til 82m Ø-av Flatøya.	
					5	R 359,6 - 12,0 Til innpå Søre Kirkholmen og Flatøya.	
678000 62	Rødøy Rørholmen Øst om Gjessøya	66 40.6917 012 58.5238	Oc WRG 6s	5,5	FL/NB	6,4	1 R 199,4 - 209,9 Fra inn på Kamsøya til 76m Ø av stang S av Skarvskjær.
					4,8	6	2 W 209,9 - 217,0 Til klar V av 6,5m Hårværgrunnen.
					8,6	3	G 217,0 - 42,0 Til V av Trettøya og 72m V av Nordre Skarvholmskjær stang
					4	W 42,0 - 43,9 Til 84m Ø av Leistein stang.MERK: Stang S av Flatøygrindvær i hvit sektor.	
					5	R 43,9 - 55,8 Til innpå Grindvær	
678500 135	Skarsfjorden Kalvskjæret Vest om Forøya	66 44.3018 013 27.6350	Iso WRG 6s	5,8	FL/SC	5,9	1 G 280,7 - 282,5 Fra S-av Forøya til 263m N-av Kobbskjæret.
					5,7	5,9	2 W 282,5 - 293,6 Til 92m N-av Korsvikneset.
					7,4	3	R 293,6 - 334,7 Til 102m Ø-av Småskjær stang.
					4	G 334,7 - 346,6 Til 110m V-av Småskjær stang.	
					5	W 346,6 - 350,8 Til 82m Ø-av Nordre Ansiktsholmen	
					6	R 350,8 - 88,0 Til 318m N-av landet på Ånhammaren.	
					7	W 88,0 - 95,9 Til 770m N-av landet på Ånhammaren og klar S-av Hamnøya.	
					8	G 95,9 - 194,3 Til 106m Ø-av Åmnøya.	
					9	W 194,3 - 201,5 Til 123m V-av Buskholmen.	
					10	R 201,5 - 205,1 Til 93m Ø-av Buskholmen.	
					11	W 205,1 - 213,2 Til 91m V-av Osholmflu stang.	
					12	G 213,2 - 229,7 Til N-av Forøya og innpå Saura.	
679000 135	Oterværffjorden Otervær Midt på Oterværøya	66 44.1006 013 00.7963	Oc (3) WRG 12s	21,3	4-FL/PC	3,71	1 G 59,5 - 72,0 Fra N av Gjesøflesa til 495m N av Gåskviga
					3,0	3,43	2 W 72,0 - 85,8 Til 643m S av Gannflesa
					5,36	3	R 85,8 - 112,4 Til 457m N av Smånakkan
					4	G 112,4 - 122,5 Til 508m NØ av Skogsholmen	
					5	W 122,5 - 123,8 Til SV av 7,7m Skogsholmgrunnen	
					6	R 123,8 - 129,2 Til NØ av 17m Skolten	
					7	W 129,2 - 136,4 Til SV av 5m Helløygrunnen	
					8	G 136,4 - 230,6 Til 115m S av Tollevøyene lykt	
					9	W 230,6 - 232,3 Til 118m NV av Storøyskallen j.stg.	
					10	R 232,3 - 281,5 Til 255m S av Æværhausen	
					11	W 281,5 - 308,2 Til 269m N av Hemmingen	
					12	G 308,2 - 356,4 Til 77m Ø av Pålholmen	
					13	W 356,4 - 9,5 Til 167m Ø av Skarvskjæret j.stg.	
					14	R 9,5 - 20,1 Til innpå Ravnø	
679200 135	Storøyflaket Tollevøyene På Verholmen	66 45.5564 013 05.0316	Iso WRG 4s	10,9	FL/SC	4,6	1 R 235,7 - 242,8 Fra inn på Sveøy til 229m S-av Lysgrunnen stang.
					3,0	4,3	2 W 242,8 - 250,6 Til 300m N-av flu nord av Nordmedfjordsholman.
					6,5	3	G 250,6 - 54,7 Til 203m N-av Senholmen.
					4	W 54,7 - 61,1 Til 181m S-av Stormakken.	
					5	R 61,1 - 72,1 Til innpå Bukktollevøya	

Fyrnr. Kartnr.	Område Navn Beliggenhet	Posisjon	Karakter	Lys høyde [m]	Beskrivelse Høyde over grunnen [m]	Lysvidde R G W	Sektor - farge - retning - beskrivelse
679500 135	Meløyfjorden Angersholmen Vest om Åmnøy	66 45.7668 013 15.0557	Iso WRG 6s	7,1	4-FL/SC 3,0	4.78 4.47 6.68	1 G 308,3 - 338,0 Fra innpå land til 65m SV av Angersneset
							2 W 338,0 - 342,0 Til 75m NØ av Havnø N-spiss
							3 R 342,0 - 26,8 Til 233m V av Odholmen
							4 W 26,8 - 43,3 Til SØ av 10m merke BRB
							5 G 43,3 - 49,4 Til NV av 10m merke BRB
							6 W 49,4 - 54,1 Til 211m SØ av Naustholmen
							7 R 54,1 - 177,1 Til 184m Ø av Korsholmen
							8 W 177,1 - 186,2 Til 215m V av j.stg. S av Otervær
							9 G 186,2 - 199,4 Til 191m Ø av Kubakflua lanterne
							10 R 199,4 - 223,4 Til 162m S av Hatbøen varde
							11 W 223,4 - 235,9 Til 120m N av Kjærhaugklubben lykt
							12 G 235,9 - 240,9 Til innpå land på Vikaholmene (lyset går i skjul av Angersholmen).
679520 135	Meløyfjorden Kubakkflua	66 48.2621 013 17.0042		6,5			W 0,0 - 360,0
679522 135	Meløyfjorden Korsholmen	66 47.8300 013 14.5184	Iso R 2s	7,7	Lanterne på stang 10,0	3	R 0,0 - 360,0
679600 135	Meløyfjorden Kjørhaugklubben Kjørhaugklubben	66 47.2229 013 20.8295	Oc (3) WRG 10s	17,3	Lyktehus på søyle 6,8	7.9 7.5 10.3	1 R 49,5 - 61,0 Fra innpå land ved Kjørhaug til 310m N av Angersholmen lykt
							2 W 61,0 - 85,2 Til 234m S av Flyskjæran
							3 G 85,2 - 122,3 Til 130m SV av Kubakkflua lanterne
							4 R 122,3 - 141,8 Til 120m SV av Skarvskjæran
							5 G 141,8 - 222,4 Til klar SØ av brygge ved Meløysjøen
							6 W 222,4 - 247,3 Til 208 m NV av Oksholmen
							7 R 247,3 - 254,2 Til innpå land NV av Grønnøya
679612 135	Meløyfjorden Hattbåen	66 48.2359 013 20.6668	Q R	7,0	Lanterne på staget stang	3	R 0,0 - 360,0
679620 135	Meløy Grønøybåen Grønøybåen	66 47.8038 013 26.9454	Q (3) W 10s	7,0	LA+IB/NB 3,0		1 W 0,0 - 360,0 Rundtlysende
679800 135	Meløyfjorden Langskjæret På søre Langskjær	66 47.6897 013 28.5194	Iso WRG 4s	9,3	FL/SC 3,1	3.7 3.5 5.4	1 R 28,6 - 30,9 Fra inn over Hestøya til V-av holme sør i sundet.
							2 W 30,9 - 89,9 Til 68m N-av Grønøy rutebåtkai.
							3 G 89,9 - 105,7 Til 75m N-av Grønøy.
							4 W 105,7 - 117,0 Til 369m N-av Grønøy.
							5 R 117,0 - 205,2 Til 54m Ø-av Kirkholmen.
							6 W 205,2 - 219,8 Til 114m NV-av Laksbuneset.
							7 G 219,8 - 312,5 Til 40m NØ-av nes på Storøya og midt i Vågsbotnsundet.
							8 R 312,5 - 345,1 Til innpå Storøya.
679801 135	Meløy Vallafu NØ av Storøya	66 47.3083 013 29.7041	Iso G 2s	5,0	Lanterne på stang 10,6	3.9	1 G 0,0 - 360,0 Rundtlysende

Fyrnr. Kartnr.	Område Navn Beliggenhet	Posisjon	Karakter	Lys høyde [m]	Beskrivelse Høyde over grunnen [m]	Lysvidde R G W	Sektor - farge - retning - beskrivelse				
679802 135	Meløy Vallaflu, V NØ av Storøya	66 47.2438 013 29.6122	Iso R 2s	5,8	Lanterne på stang 7,3	3,2 3,2 3,2	1	R	0,0	- 360,0	Rundtlysende
679803 135	Meløyfjorden Langskjæran, N	66 47.9407 013 28.2759	Iso G 2s	6,9	Lanterne på staget stang	3 3 3		G	0,0	- 360,0	
679820 135	Meløyfjorden Kjerkholmen	66 48.2159 013 28.8842	Q W	6,5	7,5	3,8 3,8 3,8		W	0,0	- 360,0	
679823 135	Glomfjorden Ellingholmen	66 48.8826 013 42.9819	Q G	6,3	Lanterne på stang	3 3 3		G	0,0	- 360,0	
679900 135	Meløyfjorden Brattholmen Engavågen	66 46.6636 013 30.2456	Iso G 4s	4,6	Lanterne på stang	2,4 2,4 2,4	1	G	0,0	- 360,0	Rundtlysende.
680000 135	Meløyfjorden Meløysund Gjersholmens ø pynt	66 49.7646 013 33.2810	Oc WRG 6s	9,0	4-FL/NB 7,1	7,6 7,2 9,9	1 2 3 4 5 6 7	G W R W R W G	213,8 224,2 228,1 284,8 21,1 49,8 71,9	- 224,2 - 228,1 - 284,8 - 21,1 - 49,8 - 71,9 - 78,3	Fra inn på Meløneset til 67 m Ø av Meløneset Til 48 m V av Skjærpa Til 100 m S av Skjærpa Til 141 m Ø av Oksholmen Til 125 m N av Kirkholmen Til 204 m S av Hatbåen varde Til innpå Melø
680001 135	Meløyfjorden Skjerpa	66 50.0094 013 34.0913	Iso G 2s	6,7	Lanterne på stang	3 3 3		G	0,0	- 360,0	
680100 135	Meløyfjorden Meløyneset Meløy ø pynt	66 50.3428 013 34.5572	Oc (2) WRG 8s	8,5	Lyktehus på søyle 7,0	8,1 7,7 10,5	1 2 3 4 5 6 7 8	G W R W G R W G	143,9 148,8 161,0 221,7 224,6 286,5 34,7 38,7	- 148,8 - 161,0 - 221,7 - 224,6 - 286,5 - 34,7 - 38,7 - 51,8	Fra innpå Østholmens - til 365 m Ø. av Østholmen. Til 405 m V. av Hornnesets nv.ligste holme Til 120 m SØ. av Risøy Til 105 m NV. av Mesø Til midt i sundet mellom Skjerpa og holmen utenfor Sildvik Til 63 m NV. av Skjerpa Til 48 m SØ. av Gjersholmen Til inn over Meløya.
680500 135	Glomfjorden Glomneset Fjordens n side	66 49.9415 013 40.4227	Oc (2) WRG 8s	6,9	FL/SC 3,0	3,6 3,3 5,2	1 2 3 4 5 6 7 8	R W G R W G W R	290,6 291,3 308,5 46,4 73,5 79,5 192,4 195,3	- 291,3 - 308,5 - 46,4 - 73,5 - 79,5 - 192,4 - 195,3 - 204,3	Fra kloss i Sildneset til 112m S av Sildneset Til 164m N av Sandvikholmene Til innpå Vassdalsvik Til 122m N av Oksholmen Til 74m S av Skjerpa Til 110m Ø av Mesøya Til 47m V av Ørnes båthavn molo Til innpå Våtviklandet
680504 135	Mesøyfjorden Raudsetodden	66 51.2724 013 41.0229	Iso R 2s	6,3		3 3 3		R	0,0	- 360,0	

Fyrnr. Kartnr.	Område Navn Beliggenhet	Posisjon	Karakter	Lys høyde [m]	Beskrivelse Høyde over grunnen [m]	Lysvidde R G W	Sektor - farge - retning - beskrivelse			
680507 135	Mesøyfjorden Skjåholmen	66 51.3435 013 41.7249	Iso G 2s	6,4		3,4	G	0,0	- 360,0	
680700 135	Mesøyfjorden Valøyskjær På Likholmen ved Ørnes	66 52.0910 013 41.3493	Q R	7,5	Lanterne på stang	2,7	1 R	0,0	- 360,0	Rundtlysende.
680900 135	Mesøyfjorden Engøy	66 52.3613 013 40.8240	Q W	5,5	HIB	1,8	W	0,0	- 360,0	
680902 135	Mesøyfjorden Risøya	66 52.7244 013 39.6859	Iso R 2s	3,6	HIB	3,3	R	0,0	- 360,0	
680904 135	Ørnes Nordvikskjæret Stigsundet	66 52.9303 013 38.8991	Q R		Lanterne på stang	2,7	1 R	0,0	- 360,0	Rundtlysende
680906 135	Ørnes Stigsundet Stigsundet	66 53.2867 013 38.5773	Iso R 2s	6,9	Lanterne på stang 9,4	3,2	1 R	0,0	- 360,0	Rundtlysende
681000 135	Mesøyfjorden Teksmonskagen Øyas s pynt	66 51.8437 013 34.6499	Q G	7,4	Lanterne på stang	1,9	1 G	0,0	- 360,0	Rundtlysende.
681400 135	Meløyfjorden Bolga molo Ø på Bolga	66 48.0747 013 14.1947	Iso G 2s	7,3	Lanterne på stang	2,3	1 G	0,0	- 360,0	Rundtlysende.
681500 135	Meløyvær Meløyvær På Eggeløysa	66 49.8060 013 18.6724	Iso WRG 4s	11,0	FL/SC 3,0	3,7 3,5 5,4	1 R 2 W 3 G 4 R	14,5 16,4 19,3 181,5	- 16,4 - 19,3 - 181,5 - 204,4	Fra inn på Ladteinen til 84m V-av Gjermandøy. Til 69m Ø-av Leikua. Til 74m V-av Svartoksen stang. Til inn over Flatholman.
681700 135	Meløyvær Kjønskjær Olstokvær	66 50.2294 013 16.1875	Iso WRG 6s	8,7	Lyktheus på stativ 9,7	5,98 5,62 8,09	1 G 2 R 3 G 4 W 5 R 6 W 7 G	170,2 177,7 224,6 235,1 242,9 5,8 13,1	- 177,7 - 224,6 - 235,1 - 242,9 - 5,8 - 13,1 - 30,3	Fra innpå Varkgård til midt i østre løp Til 215m SØ av Bremholmtaren stang Til 164m S av Sandværåen Til 170m NV av Ohåkstafua Til 185m V av Kalvskjæret Til 173m Ø av Korsholmen Til innpå Bolga.
681810 135	Oterværet Kalvskjæret Olstokvær	66 49.0108 013 16.1508	VQ (9) W 10s	8,0	Lanterne på stang	3	1 W	0,0	- 360,0	Rundtlysende
681901 135	Olstokvær Navnlausholmen Navnlausholmen vestside	66 49.7839 013 16.3092	Iso G 4s	6,4	Lanterne på stang 5,4	3	1 G	0,0	- 360,0	Rundtlysende

Fyrnr. Kartnr.	Område Navn Beliggenhet	Posisjon	Karakter	Lys høyde [m]	Beskrivelse Høyde over grunnen [m]	Lysvidde R G W	Sektor - farge - retning - beskrivelse
681903 135	Meløyvær Olstokvær, V Olstokvær	66 50.1337 013 16.9164	Q G	7,0	Lanterne på stang 8,0	3	1 G 0,0 - 360,0 Rundtlysende
681907 135	Olstokvær Olhåkstafua Meløyvær	66 50.9088 013 20.1018	Iso G 2s	7,0	Lanterne på stang 7,0	3	1 G 0,0 - 360,0 Rundtlysende
681910 135	Olstokvær Svartoksen På Svartoksen	66 50.6216 013 18.9612	Q W	7,0	Lanterne på stang 3,0	3	1 W 0,0 - 360,0 Rundtlysende
682002 135	Meløyvær Aarmholmen Syd om Varkgaard	66 50.8209 013 15.0948	FI R 3s	9,1	Lanterne på stang 0,0	2,5	1 R 0,0 - 360,0 Rundtlysende.
682100 135	Flatvær Litlgrønholmen Flatvær	66 49.3927 013 09.6415	Iso WRG 6s	7,0	Lyktehus på søyle 6,5	3,87 3,58 5,55	1 G 130,6 - 137,3 Fra 306m Ø avTarskjærstorbøen til 357m SV av Lillebåen jernstang 2 W 137,3 - 142,9 Til 250m SV av Lillebåen jernstang 3 R 142,9 - 269,0 Til 94m S av sydligste skjær i Flatvær, 4 W 269,0 - 270,5 Til 161mS av sydligste skjær i Flatvær 5 G 270,5 - 290,5 Til 192m S av Nordligste Jabakskjær, 6 R 290,5 - 315,3 Til 143m S av Lille Ravnsholmen, 7 G 315,3 - 44,9 Til klar NV av Pålskjærene og SØ av Knørrøyene, 8 R 44,9 - 130,6 Til førstnevnte grense.
682202 135	Meløyvær Sandværåen Ø om Sandvær	66 50.9212 013 18.3423	FI R 3s	9,5	Lanterne på stang	2,6	1 R 0,0 - 360,0 Rundtlysende.
682300 135	Gåsvær Gåsværåen Gåsværfjorden	66 52.3483 013 22.2089	Iso WRG 4s	12,0	FL-RA/SC 13,0	6,8 6,8 8,4	1 G 342,8 - 31,6 Fra 342,8 grader til klar V-av Olhåkstafua. 2 R 31,6 - 37,5 Til klar V-av Svartoksen. 3 W 37,5 - 43,6 Til klar Ø-av Sandværåen. 4 G 43,6 - 83,2 Til klar N-av Bremholmen fyrlykt og klar N-av Måsøyene. 5 W 83,2 - 110,9 Til klar SV-av Sørbreigrunnen. 6 R 110,9 - 141,9 Til klar NØ-av Kråka. 7 W 141,9 - 154,6 Til klar V-av Halvorholman. 8 G 154,6 - 225,8 Til klar SØ-av Skarvskjær fyrlykt. 9 W 225,8 - 238,5 Til klar N-av Markusåen. 10 R 238,5 - 243,4 Til inn over Markusåen.
						Racon Signal: Type:	Morsetean Morsetean T m/utstrekning 3.0 n.mil FA

Fyrnr. Kartnr.	Område Navn Beliggenhet	Posisjon	Karakter	Lys høyde [m]	Beskrivelse Høyde over grunnen [m]	Lysvidde R G W	Sektor - farge - retning - beskrivelse
682500 135	Meløyvær Bremholmen Ytre Meløyvær	66 52.1114 013 19.5608	FI WRG 5s	14,0	FL/SC 8,4	4,5 4,2 6,4	1 G 0,4 - 89,7 Fra 417m V-av Olhåkstadflua LA til 445m N-av Måsøyene og klar N-av skjær ved Måsøyene.
							2 W 89,7 - 110,6 Til 650m S-av Trollskjær og klar S-av 1m Trollskjærsteinen.
							3 R 110,6 - 136,2 Til klar SV-av 9,2m Sørbreigrunnen og N-av Ertnskjærene.
							4 G 136,2 - 177,2 Til 596m Ø-av Kråka.
							5 W 177,2 - 184,3 Til 575m V-av Gåsholman varde.
							6 R 184,3 - 231,9 Til 289m SØ-av Lille Lomøya.
							7 W 231,9 - 245,5 Til 410m NV-av Store Medøya og klar N-av Markusbåen.
							8 G 245,5 - 274,7 Til 607m S-av Gåsværbåen FL og klar S-av 3,3m grunne SV-av Medøya.
							9 W 274,7 - 280,5 Til klar N-av Glomskallen.
							10 R 280,5 - 282,6 Til klar S-av Glomskallen.
							11 W 282,6 - 285,1 Til klar N-av nes på Meløya.
							12 R 285,1 - 0,4 Til 417m V-av Olhåkstadflua LA.
683000 135	Ternholmfjorden Kalsholmen Ternholmerne	66 54.8221 013 05.4925	Oc (2) WRG 8s	30,5	FS/EA 13,5	10,9 10,4 13,5	1 R 251,1 - 263,8 Fra kloss i 4m Flatskjærflusa til klar S av 5m Ternholmlusa
							2 W 263,8 - 266,1 Til klar N av Måøflua stang.
							3 G 266,1 - 292,0 Til klar 350m S av Gåsværbåen FL.
							4 W 292,0 - 294,2 Til 369m N av Bremholmen FL
							5 R 294,2 - 322,3 Til 100m Ø av øvre Åmnesbalan stang.
							6 W 322,3 - 331,9 Til 100m Ø av 2m Ø av Tørrgåtskjæran
							7 G 331,9 - 5,1 Til 747m Ø av 2m Tarskjærbåen
							8 R 5,1 - 45,7 Til klar NV av Litravngrunnen
							9 W 45,7 - 52,0 Til klar SØ av 4m Indretaren
							10 G 52,0 - 68,0 Til klar N av Flesskallen.
							11 W 68,0 - 72,1 Til klar S av Nordtorgrunnen
							12 R 72,1 - 84,9 Til klar N av 9m Svebøen. (lyset blir mørk mellom rød og hvit grunnet sprøse)
							13 W 84,9 - 169,3 Til 193m Vav m V av Skarvholmen
							14 G 169,3 - 202,0 Til Ø av Grønstappen.
683500 135	Støttvær Sørstøtt Havnøy V side	66 53.7966 013 22.1626	Iso WRG 6s	12,0	Lyktehus på søyle 9,0	3,87 3,58 5,55	1 R 264,3 - 270,0 Fra inn over Lille Lomøya til S av Hornneset.
							2 W 270,0 - 280,1 Til 227m N av Farsholmen.
							3 G 280,1 - 6,9 Til godt klar W av Gåsværbåen.
							4 W 6,9 - 23,0 Til 158m E av Bremholmtaren j.st.
							5 R 23,0 - 59,2 Til klar V av Varkgård.
							6 W 59,2 - 79,6 Til godt klar S av Sørbreigrunnen.
							7 G 79,6 - 211,3 Til inn over land på Svenningen.

Fyrnr. Kartnr.	Område Navn Beliggenhet	Posisjon	Karakter	Lys høyde [m]	Beskrivelse Høyde over grunnen [m]	Lysvidde R G W	Sektor - farge - retning - beskrivelse
683700 135	Støttvær Måøy Øyas N pynt	66 54.9976 013 22.2493	Oc (2) WRG 8s	10,8	FL/SC	5.5	1 R 63,3 - 80,7 Fra S-av 4.4m Måøygr. til N-av 6.4m Måøyskallen og klar 284m S-av Måøyflua jst.
					6,0	5.5	2 W 80,7 - 85,3 Til S-av 6.5m Måøyflua og klar 188m S-av Måøyflua stang. MERK: 6.5m grunne i hvit sektor
						6.9	3 G 85,3 - 90,7 Til 95m S-av Måøyflua stang. og klar N-av 6.5m Måøyflua
							4 R 90,7 - 110,7 Til 255m N-av Måøyflua stang. og klar N-av 3.6m grunne
							5 W 110,7 - 130,4 Til 166m SV-av skjær S-av Hundholmen og klar S-av 1.9m grunne
							6 G 130,4 - 220,0 Til midt mellom Hundholmen og Langskjæra og 156m Ø-av østligste Hundholmen
							7 R 220,0 - 256,9 Til S-av jst. på Geitryggen og 180m S-av Vestligste Steilholmen og klar S-av 4.4m grunne
							8 G 256,9 - 317,1 Til innpå Helløy
683900 135	Støttvær Hestholmen Holmens V kant	66 54.2995 013 21.7883	Iso WRG 4s	11,7	Lyktehus på søyle	3.27	1 R 69,1 - 75,6 Fra klar Halvorsholmene til 241 m n. Kråka varde,
					6,1	3.01	2 W 75,6 - 91,3 Til 105m s. holme s. Måøy,
						4.8	3 G 91,3 - 229,7 Til 125m ø. Måøy,
							4 W 229,7 - 233,7 Til 40m v. vestre Geitryggen jernstang,
							5 R 233,7 - 246,9 Til innpå Engeløy.
684000 135	Støttvær Skarvskjær Støttsundet	66 55.1847 013 28.7087	Oc (3) WRG 10s	6,5	FL/NB	7.7	1 G 154,6 - 161,4 Fra inn over Sædingsholman til inn over Seiskjærene.
					4,0	7.3	2 R 161,4 - 169,2 Til 247m Ø av Seiskjæret.
						10	3 G 169,2 - 179,1 Til 670m V av Rotkneet.
							4 W 179,1 - 186,3 Til 254m V av Rotkneet.
							5 R 186,3 - 241,3 Til 255m S av Kunna molo
							6 W 241,3 - 275,6 Til inn på land S av Øra.
							7 G 275,6 - 318,6 Til 176m SV av Hornneset LA.
							8 W 318,6 - 341,8 Til 262m Ø av Østholmen.
							9 R 341,8 - 37,7 Til fri av landet på Støtt SØ-side.
684001 135	Ørnes Hornneset V av Hornneset	66 53.9764 013 31.7313	Iso G 2s	9,5	LA+IB/NB		1 G 0,0 - 360,0 Rundtlysende
					14,0	3.9	
684201 135	Stabbsundet Bonetskjær, NV På Svenningens Ø-side	66 56.1320 013 27.0554	Q G	7,0	HIB på stang		1 G 0,0 - 360,0 Rundtlysende
					10,5	3.3	
684202 135	Støtt Støttsundet Innseiling til Støtt	66 55.8255 013 26.6493	Iso R 2s	7,0	Lanterne på stang med IB	3.2	1 R 0,0 - 360,0 Rundtlysende
					11,0		
684203 135	Støtt Støttsundet, N Innseilingen til Støtt	66 55.8512 013 26.6139	Iso G 2s	7,0	LA+IB/NB		1 G 0,0 - 360,0 Rundtlysende
					10,5	3.9	
684205 135	Støtt Støttsundet, SV Innseiling til Støtt	66 55.6988 013 26.2542	Iso G 4s	7,0	Lanterne på stativ med IB		1 G 0,0 - 360,0 Rundtlysende
					11,7	4	
684206 135	Støtt Støttsundet, S Innseiling til Støtt	66 55.6828 013 26.3108	Iso R 4s	7,0	LA+IB/NB	3.3	1 R 0,0 - 360,0 Rundtlysende
					13,0		

Fyrnr. Kartnr.	Område Navn Beliggenhet	Posisjon	Karakter	Lys høyde [m]	Beskrivelse Høyde over grunnen [m]	Lysvidde R G W	Sektor - farge - retning - beskrivelse
684210 135	Stabbsundet Bonnetskjæret N av Bonnetskjæret	66 56.0992 013 27.3065	Q W	7,4	HIB på stang 7,9		1 W 0,0 - 360,0 Rundtlysende
684500 135	Støttvær Støtt På Seiskjær	66 56.8421 013 27.5131	FI (2) WRG 10s	12,5	Lyktehus på søyle 11,5		1 R 59,1 - 61,2 Fra N av Måøyflua til N av Tarskjærstorbåen 2 W 61,2 - 75,0 Til S av Tennholmflusa 3 G 75,0 - 135,4 Til klar NØ av Fallet 4 W 135,4 - 171,0 Til klar V av Nordbreigrunnen 5 R 171,0 - 188,0 Til klar Ø av Nordbreigrunnen 6 W 188,0 - 198,7 Til 382 V av Støttkuven 7 G 198,7 - 236,1 Til klar S av 2,6m Meløgrunnen 8 W 236,1 - 237,5 Til klar NV av Fleinværskjer 9 R 237,5 - 314,0 Til 179 m SV av Eineset 10 W 314,0 - 331,9 Til nettopp fri Ø av 10m Litlgrunnen 11 G 331,9 - 334,3 Til klar Ø av 7,5m Bonetskjærgrunnen 12 R 334,3 - 10,9 Til klar Ø av jernstangen ved Svenningens n. side
684600 0	Støtt Kunna molo Kopparhågan molo	66 55.8607 013 31.1376	Fast lys yellow	5,0	IB på stang 3,0		
685000 64	Fugløyfjorden Digerflesa Digerflesa	66 58.5990 013 37.9477	FI WRG 5s	12,3	Lyktehus på søyle 8,5		1 W 71,6 - 76,3 Fra 357m N av Fleinværskjær til klar S av Meløygrunnen stake 2 R 76,3 - 111,6 Til klar N av 5m Fallet 3 W 111,6 - 147,7 Til klar av SV av 9m Barskallen 4 G 147,7 - 216,7 Til 126m SØ av Kløvskjæret stang 5 W 216,7 - 252,4 Til 285m N av Bøundskjæret varde 6 R 252,4 - 282,0 Til 207m S av Nautneset 7 W 282,0 - 282,9 Til klar N av 3m Nautnesgrunnen 8 G 282,9 - 71,6 Til førstnevnte grense
685200 64	Fugløyfjorden Finneset Fjordens ø-side	66 58.7048 013 43.9146	Oc WRG 6s	19,9	FL/NB 3,0		1 G 63,7 - 78,6 Fra inn på Kunna til 370m N av Fleinværskjær, 2 W 78,6 - 83,4 Til S av Meløygrunnen, 3 R 83,4 - 100,2 Til V av Støtkuven, 4 W 100,2 - 119,5 Til S av 10m Rørgrunnen, 5 R 119,5 - 160,7 Til V av Eggløysa, 6 W 160,7 - 230,5 Til V av Langholmgrunnen stang 7 G 230,5 - 234,1 Til inn på Femris.
685400 64	Fugløyfjorden Storvik molo På molohodet	66 58.0874 013 47.4707	Iso R 4s	8,0	Lanterne på stang		1 R 0,0 - 360,0 Rundtlysende.
685600 136	Fugløyfjorden Stavsundet Syd om Femris	67 00.5607 013 55.1683	Oc WRG 6s	4,5	LA/IB/NB 5,5		1 R 31,6 - 77,1 Fra innpå Vigdel til 160m N av Bøundskjæret varde 2 W 77,1 - 78,9 Til 56m S av Trollskjær SØ stang 3 G 78,9 - 245,3 Til 82m S av Sandnesneset 4 R 245,3 - 280,8 Til innpå Englan
685903 64	Fugløy Sørfugløy Mølla	67 03.0320 013 46.8384	Iso G 2s	6,7	LA+IB/NB 10,0		1 G 0,0 - 360,0 Rundtlysende

Fyrnr. Kartnr.	Område Navn Beliggenhet	Posisjon	Karakter	Lys høyde [m]	Beskrivelse Høyde over grunnen [m]	Lysvidde R G W	Sektor - farge - retning - beskrivelse
686000 64	Fugløyfjorden Fugløya På Ørnneset	67 03.6489 013 51.8067	Iso WRG 6s	13,1	FL/SC 3,0	4,7 4,4 6,6	1 G 209,3 - 221,4 Fra innpå Fugløya til 155m SØ-av Tjuvskjæret 2 W 221,4 - 242,6 Til 170m NV-av Røssøyskjæran LA 3 R 242,6 - 291,8 Til 186m S-av Ertnskjæret 4 W 291,8 - 55,2 Til 758m SØ-av Indre Floholmen og klar SØ av 4,3m Floholmgrunnen 5 G 55,2 - 72,6 Til innpå Fugløya
686001 136	Fugløyfjorden Røssøyskjæran Vardskjæret	67 04.2208 013 55.1726	Iso G 2s	9,1	Lanterne på stang 7,9	3,9	1 G 0,0 - 360,0 Rundtlysende
686002 136	Fleina Haggeren Ø av Fleina	67 06.1115 013 55.8928	Iso R 2s	8,2	Lanterne på stang 7,5	3,2	1 R 0,0 - 360,0 Rundtlysende
686500 136	Sørfjorden Inndyr På Skeineset	67 01.8244 014 01.0330	Oc WRG 6s	5,0	FL/NB 3,5	7,4 7 9,7	1 G 335,4 - 345,1 Fra innpå landet ved Oldervik til 167m Ø-av Laksbuneset. 2 W 345,1 - 10,2 Til 129m Ø-av Unsneset. 3 R 10,2 - 53,7 Til 97m NV-av Gjerdneset. 4 W 53,7 - 60,0 Til 100m S-av Sandnesneset. 5 G 60,0 - 150,2 Til 263m Ø-av Risøyen. 6 W 150,2 - 158,4 Til 107m V-av Englan båke. 7 R 158,4 - 178,6 Til innpå Tennskjæran
687000 136	Morsdalsfjorden Sundsodden Oddens nordspiss	67 04.9033 014 03.1103	Iso G 2s	6,5	Lanterne på stang	2,4	1 G 0,0 - 360,0 Rundtlysende.
687100 136	Morsdalsfjorden Kvarnesholmen SV om Kvarnes	67 00.2893 014 10.6300	FI R 3s	5,7	Lanterne på stang	2,2	1 R 0,0 - 360,0 Rundtlysende.
687500 136	Holmsundfjorden Holmsundøy Fjordens V-side	67 01.7089 014 14.4603	Oc WRG 6s	4,5	FL/NB 4,8	6,4 6 8,6	1 R 177,5 - 183,7 Fra innpå Nesodden til 132m Ø-av Nesoddskjærene. 2 W 183,7 - 184,4 Til 292m V-av Vestre Meskjæret. 3 G 184,4 - 342,6 Til inn over Tindan. 4 R 342,6 - 1,2 Til over Sandvikneset. 5 G 1,2 - 18,4 Til 123m V-av Lefneset. 6 W 18,4 - 30,0 Til 115m Ø-av Røyrvikneset. 7 R 30,0 - 37,0 Til innpå land.
688000 136	Beiaren Kjellingneset Kjellingsundets v. side	67 04.7674 014 17.6035	FI G 3s	6,7	Lanterne på stang	2,1	1 G 0,0 - 360,0 Rundtlysende.
688100 136	Beiaren Grimstabben Beiarfjordens s. side	67 04.7014 014 21.2975	FI G 3s	6,0	Lanterne på stang	2,1	1 G 0,0 - 360,0 Rundtlysende.
688200 136	Beiarfjorden Færrissund Kobbsteinen	67 05.0992 014 25.7667	Iso WRG 2s	9,8	FL/SC 3,9	3,6 3,4 5,3	1 G 100,8 - 121,1 Fra innpå Krokodden til 37m N-av Krokodneset. 2 W 121,1 - 123,0 Til 36m S-av Sildvikneset. 3 R 123,0 - 324,1 Til 41m S-av Seljeneset. 4 W 324,1 - 328,1 Til 97m N-av Gammbuktneset. 5 G 328,1 - 330,3 Til N-av Gammbukta.

Fyrnr. Kartnr.	Område Navn Beliggenhet	Posisjon	Karakter	Lys høyde [m]	Beskrivelse Høyde over grunnen [m]	Lysvidde R G W	Sektor - farge - retning - beskrivelse				
688300 136	Beiaren Agneset På syd-side av neset i Beiaren	67 04.0938 014 29.0632	Iso R 2s	6,7	Lanterne på stang	1,1	1	R	0,0	- 360,0	Rundtlysende.
688500 136	Nordfjorden Reinneset Beiarkjeften	67 09.5361 014 19.2540	Iso WRG 6s	5,8	4-FL/SC 3,0	3,87 3,58 5,55	1	G	1,9	- 10,9	Fra inn på land ved Skovikneset, - Til 118m V-av landet ved Nygaardsjøen,
							2	R	10,9	- 26,5	Til 140m V-av Røsnesodden,
							3	W	26,5	- 34,8	Til 158m Ø-av landet mellom Langneset og Øyjordet,
							4	G	34,8	- 167,8	Til 121m Ø- av Reinskårneset,
							5	W	167,8	- 184,0	Til V-av 5m grunnen utenfor Skaanlandssundet, (Landet tar bort videre lysområde)
							6	R	184,0	- 187,0	Til 425 m V-av Rotstein jernstang. (Lykta går i skjul i berget)
689000 136	Fugløyfjorden Hustadsund Veøy SV-kant	67 06.2191 013 59.7211	Iso WRG 6s	41,0	4-FL/SC 3,0	4,78 4,47 6,68	1	G	353,0	- 355,2	Fra inn på Skeineset - til 156m V av Englan
							2	W	355,2	- 7,0	Til 130m Ø av 1m Sandnesgrunnen
							3	R	7,0	- 43,5	Til 150m V av Røsøyskjærene
							4	W	43,5	- 162,8	Til 70m V av Stangholmen lanterne
							5	G	162,8	- 193,6	Til 108m Ø av Langholmen
							6	W	193,6	- 202,8	Til 171m V av Mårnesskagen fyrlykt
							7	R	202,8	- 208,0	Til inn på Limskjærneset.
689010 136	Gildeskål Stabben Stabben	67 06.6481 013 57.6038	Q W	8,0	Lanterne på stang 9,7	3,8	1	W	0,0	- 360,0	Rundtlysende
689020 136	Fleinsundet Nupen NØ av Brattbergan	67 06.8408 013 56.5372	VQ (6) W LFI 10s	7,4	Lanterne på stang 6,5	3,7	1	W	0,0	- 360,0	Rundtlysende
689023 136	Sør-Arnøy Gjellarholmen V av Gjellarholmen	67 07.1572 013 57.6371	Q G	7,3	Lanterne på stang 12,1	3,3	1	G	0,0	- 360,0	Rundtlysende
689024 136	Sør-Arnøy Hestøy Hestøy østside	67 07.4307 013 57.8906	Q R	6,7	Lanterne på stang 5,8	2,7	1	R	0,0	- 360,0	Rundtlysende
689035 136	Sør-Arnøy Litigrunnen SV av Langholmen	67 07.1765 013 59.0524	Iso W 4s	6,7	Lanterne på stang 12,0	4,6	1	W	0,0	- 360,0	Rundtlysende
689040 136	Sør-Arnøy Stongholmgrunnen Innseiling til Sør-Arnøy	67 07.6536 013 58.4312	Iso W 2s		HIB/NB	4,5	1	W	0,0	- 360,0	Rundtlysende
689043 136	Sør-Arnøy Stangholmen Sørvest på Stangholmen	67 07.8492 013 58.5398	Iso G 2s	7,3	HIB på stang	3,9	1	G	0,0	- 360,0	Rundtlysende
689046 136	Sør-Arnøy Krokholmen Ø av Stangholmen	67 07.8756 013 59.1656	Iso R 2s	7,0	HIB på stang	3,2	1	R	0,0	- 360,0	Rundtlysende

Fyrnr. Kartnr.	Område Navn Beliggenhet	Posisjon	Karakter	Lys høyde [m]	Beskrivelse Høyde over grunnen [m]	Lysvidde R G W	Sektor - farge - retning - beskrivelse				
689047 136	Sør-Arnøy Reinsøya Reinsøya sydspiss	67 07.8521 013 59.4727	Iso G 2s	7,0	HIB på stang	3,9	1	G	0,0	- 360,0	Rundtlysende
689048 136	Sør-Arnøy Krokholmen, NØ Nordøst på Krokholmen	67 08.2661 013 59.6099	Q R		HIB på stang	2,7	1	R	0,0	- 360,0	Rundtlysende
689051 136	Sør-Arnøy Trettskjæret Trettskjæret vestside	67 08.4307 013 59.9754	Q G		HIB på stang	3,3	1	G	0,0	- 360,0	Rundtlysende
689053 136	Sør-Arnøy Hestholmen Ø av Sprengodden	67 08.6184 014 00.2144	Iso G 2s	7,0	HIB på stang 8,0	3,9	1	G	0,0	- 360,0	Rundtlysende
689054 136	Sør-Arnøy Sprengoddfllu Ø av Sprengodden	67 08.6397 014 00.1186	Iso R 2s	7,0	HIB på stang 8,0	3,2	1	R	0,0	- 360,0	Rundtlysende
689090 136	Våg Vågskjæret S av Ystneset	67 07.5122 014 02.1730	Iso W 2s	7,0	HIB på stang 11,0	4,5	1	W	0,0	- 360,0	Rundtlysende
689091 136	Våg Våg molo Ytterst på molo	67 07.4503 014 02.4602	Iso G 2s	5,0	LA+IB/NB 3,0	3,9	1	G	0,0	- 360,0	Rundtlysende
689092 136	Våg Våg havn Inne i havna	67 07.4377 014 02.6136	Iso R 2s	5,0	LA+IB/NB 10,5	3,2	1	R	0,0	- 360,0	Rundtlysende
689200 136	Fugløyfjorden Langholmen Holmens Ø-side	67 07.5044 014 00.1945	FI R 3s	7,6	Lanterne på stang	2,2	1	R	0,0	- 360,0	Rundtlysende.
689500 136	Saltfjorden Mårnesskagen Skagens v side	67 09.7231 014 03.7717	Oc (2) WRG 8s	17,3	Lyktheus på varde 6,0	4,5 4,2 6,5	1	G	21,9	- 27,5	Fra innover Reksøybåren til klar NV-av Nordbreigrunnen.
							2	W	27,5	- 30,5	Til 128 m ø. Langholmen,
							3	R	30,5	- 52,3	Til midt i sundet v/Risøy,
							4	G	52,3	- 112,9	Til 249 m n. Nord-Arnøy,
							5	W	112,9	- 132,0	Til s. Voksbaen og 277 m s.Lille Ellevskjær,
							6	R	132,0	- 170,6	Til 238 m v. Grønøy,
							7	G	170,6	- 190,7	Til 262 m ø. Einarsholmene,
							8	W	190,7	- 241,7	Til 533 m n.av Sandskjæran og klar av 5m Bullesholmskallen,
							9	R	241,7	- 244,0	Til inn på Bullersholmskallen.
690000 64	Fugløyvær Lyngholmen Midt på holmen	67 03.4996 013 37.0813	Oc (2) WRG 8s	20,5	FL/SC 6,0	3,6 3,4 5,3	1	R	27,5	- 49,6	Fra innover Reksøybåren til klar NV-av Nordbreigrunnen.
							2	W	49,6	- 158,4	Til klar V-av Ystbøen,
							3	R	158,4	- 211,8	Til 445m Ø-av Svinskjæran og klar Ø av 8,9m gunne.
							4	W	211,8	- 221,8	Til 205m NV-av Natmaalskjæran.
							5	G	221,8	- 291,6	Til 110m N-av Lille Burøyskjær og klar S-av Søre Kråkskjæret
							6	W	291,6	- 323,6	Til 21m NØ av nordligste stang i sundet.
							7	R	323,6	- 334,0	Til innover Reksøyen

Fyrnr. Kartnr.	Område Navn Beliggenhet	Posisjon	Karakter	Lys høyde [m]	Beskrivelse Høyde over grunnen [m]	Lysvidde R G W	Sektor - farge - retning - beskrivelse
691000 64	Fugløyvvær Altersholmen Fleinvær	67 10.2413 013 44.5938	Iso WRG 4s	19,4	FL/SC 3,0	3,7 3,5 5,4	1 G 58,9 - 69,6 Fra klar NV av Øvstbøen, til klar NV av Ytstbøen 2 R 69,6 - 88,5 Til klar N-av Kalvøybøen. 3 W 88,5 - 105,9 Til klar SV-av 4,7m grunne Flua. 4 G 105,9 - 178,2 Til inn på Netøya. 5 R 207,0 - 209,5 Rød sektor mellom Netøya og Brokskjæret
691200 64	Fleinvær Tangskjær NØ av Mevær	67 10.4342 013 47.7117	Oc (2) WRG 8s	6,3	FL/SC 6,2	5,7 5,3 7,7	1 R 42,6 - 53,3 Fra inn på Skora til 40m SØ av Valløya og midt i sundet mot lykten 2 G 53,3 - 76,8 Til 66m N av stang N av Unsøya og midt i sundet mot lykten 3 R 76,8 - 223,3 Til 74m SØ av stang Sjursbøen og NV av Songgrunnen 4 G 223,3 - 242,0 Til klar SØ av Stonggrunnen 5 W 242,0 - 255,6 Til 120m N av Store Skakholmgrunnen stang 6 R 255,6 - 280,2 Til inn på lille Skakholmen
691202 64	Fleinvær Tjønnøya, S NØ innseiling til Fleinvær	67 10.4495 013 47.4051	Iso R 2s	6,3	Lanterne på stang 5,1	3,2	1 R 0,0 - 360,0 Rundtlysende
691204 64	Fleinvær Nordfuglsalten SV av Mevær	67 10.1141 013 46.0846	Q R	5,3	LA/SC 10,0	2,7	1 R 0,0 - 360,0 Rundtlysende
691207 64	Fleinvær Lille Vardholmen Lille Vardholmen	67 09.8764 013 45.9436	Q G	6,0	LA/SC 6,6	3,3	1 G 0,0 - 360,0 Rundtlysende
691210 64	Fleinvær Tjønnøyskjæret NØ innseiling til Fleinvær	67 10.3839 013 47.3296	VQ (3) W 5s	5,0	Lanterne på stang 9,2	3,7	1 W 0,0 - 360,0 Rundtlysende
691400 64	Fleinvær Sandholmen Holmens n kant	67 11.1869 013 48.5021	Iso WRG 6s	15,0	4-FL/SC 3,0	3,87 3,58 5,5	1 R 135,7 - 184,3 Fra N-av Rødgrunnene til Ø-av Skråpskjæran 2 W 184,3 - 198,3 Til 289m V-av Lille Elleveskjær 3 G 198,3 - 252,0 Til S-av Mesjøgrunnen 4 W 252,0 - 281,2 Til 268m N-av N.pt. Nordarnøya 5 R 281,2 - 292,9 Til inn på Haltøya 6 W 292,9 - 296,1 Til midt i innløpet til Arnøysundet 7 G 296,1 - 309,7 Til S-av Lamén 8 W 309,7 - 333,3 Til 245m Ø-av St. Skakholmen varde 9 R 333,3 - 335,3 Til Ø-av Skakholmene.
692000 136	Sør-Arnøy Jonkskjærene Fleinsundet	67 07.5567 013 54.1564	FI WRG 5s	7,5	FL/SC 9,1	5,2 5,2 6,6	1 R 291,5 - 312,1 Fra inn mot Grønholmen til 167m SV av Nupen LA. 2 W 312,1 - 321,4 Til 82m NØ av Skutnes. 3 G 321,4 - 106,8 Til 156 N av Langbåen LA. 4 W 106,8 - 165,7 Til 111m V av Kalibøen, 5 R 165,7 - 189,3 Til inn på Røssøydragen
692010 136	Fleinsundet Langbåen Langbåene	67 07.5383 013 53.5419	VQ (3) W 5s	10,5	Lanterne på stang 15,4	4,5	1 W 0,0 - 360,0 Rundtlysende

Fyrnr. Kartnr.	Område Navn Beliggenhet	Posisjon	Karakter	Lys høyde [m]	Beskrivelse Høyde over grunnen [m]	Lysvidde R G W	Sektor - farge - retning - beskrivelse
693000 136	Saltfjorden Oterholmen På neset vest av Naustvolden	67 11.0707 014 13.7174	Oc (2) WRG 8s	5,8	FL/SC 5,5	3,8 3,5 5,4	1 G 5,7 - 21,3 Fra inn på landet S-av Brømneset til 372m V-av Brømneset. 2 W 21,3 - 25,5 Til klar Ø-av 4m Sandskallen. 3 R 25,5 - 28,8 Til klar V-av 4m Sandskallen. 4 W 28,8 - 36,0 Til 153m Ø-av Instholmen. 5 G 36,0 - 80,0 Til 92m N-av Steinsholmen. 6 R 80,0 - 166,3 Til 269m Ø-av Østre Sandskjærene. 7 W 166,3 - 184,7 Til 132m V-av Kjørøyskjær. 8 G 184,7 - 203,0 Til inn på Kjørøyskjæran.
693500 136	Saltfjorden Seivågskagen Nord for Straumøy	67 14.4380 014 30.8826	Oc WRG 6s	6,6	Lyktehus på søyle 10,0	8,1 7,7 10,5	1 G 72,8 - 73,6 Fra inn på Bjørnskjæran til over Bjørnskjæran, 2 W 73,6 - 94,0 Til 870mS-av Kvannøya og klar S-av Breigrunnen, 3 R 94,0 - 96,7 Til 363m S-av Kvannøya og klar N-av Breigrunnen, 4 W 96,7 - 97,5 Til 221m S-av Kvannøya og klar S-av Djupbåen, 5 G 97,5 - 228,7 Til 230m SØ-av Valleskjæran, 6 W 228,7 - 263,0 Til 170m N-av Litle Galten stang, 7 R 263,0 - 276,4 Til inn på land v/Krigsvolhaugen.
693912 136	Hopen Tverlandsbrua, V Vestre brukar i seilløpet	67 18.3062 014 43.0149	Fast R lys	5,0	LA+IB/NB 3,3	3,3	1 R 0,0 - 360,0 Rundtlysende
693913 136	Saltfjorden Tverlandsbrua, Ø På østre brokar mot seilløpet	67 18.2875 014 43.2503	Fast G lys	5,0	LA/IB 3,3	4,1	1 G 0,0 - 360,0 Rundtlysende
694000 136	Saltfjorden Mefallsskjæret Innerst i Saltfjorden	67 17.6433 014 41.8260	Oc (2) WRG 8s	6,9	Lyktehus på varde 7,0	4,17 3,88 5,94	1 R 331,7 - 34,8 Fra klar V av Oddgrunnen til 223 m V av Storeskjæret 2 W 34,8 - 64,5 Til 135 m Ø av Møkkalasset stang 3 G 64,5 - 217,7 Til midt i innløpet til Hopen, 68 meter SØ av nærmeste land 4 R 217,7 - 239,1 Til N av moloen i Senvika
694100 136	Saltstraumen Saltstraumen På brukar	67 13.9078 014 36.8923	Oc WRG 6s	9,0	FL/NB 6,0	8,1 7,7 10,5	1 G 325,6 - 330,2 Fra inn på Ripnes, - Til klar V-av Ripnes odden. 2 W 330,2 - 343,0 Til 70 m Ø-av Rundholmen, 3 R 343,0 - 143,8 Til 212 m Ø-av stang ved Kvitberget, 4 W 143,8 - 167,2 Til 148m V-av Storskjæret, 5 G 167,2 - 170,1 Til inn mot land ved Kapstøa.
694200 136	Saltstraumen Storholmen Ø kant av holmen	67 13.8674 014 36.7178	Iso G 2s	6,1	Lanterne på stang	3,3	G 0,0 - 360,0
694300 136	Saltstraumen Ripnes Knaplundsøy SV pynt	67 13.6969 014 37.2631	Iso R 2s	6,0	Lanterne på stang	3,5	1 R 0,0 - 360,0 Rundtlysende.
694500 136	Skjerstadjfjorden Buneset Svefjorden	67 12.9803 014 42.0666	Iso WRG 6s	6,0	FL/SC 3,0	3,3 3 4,8	1 G 64,7 - 106,5 Fra midt mellom Nesodden og Buneslandet til 90m N. av odden ved indre Tuv 2 W 106,5 - 108,4 Til 105m S-av Åborneset 3 R 108,4 - 211,4 Til 112m Ø-av odden ved Tekkelvika, 4 W 211,4 - 233,0 Til 167m N-av Flogneset, 5 G 233,0 - 246,1 Til inn på Vedvikneset.

Fyrnr. Kartnr.	Område Navn Beliggenhet	Posisjon	Karakter	Lys høyde [m]	Beskrivelse Høyde over grunnen [m]	Lysvidde R G W	Sektor - farge - retning - beskrivelse				
695000 137	Skjerstadjorden Stabben Ø av Ljønesodden	67 14.3931 015 00.8053	Iso G 4s	5,0	HIB på stang 6,2	3,5	1	G	0,0	- 360,0	Rundtlysende
6950P 137	Fauskevika Finneid, 1 Finneid	67 15.2955 015 25.7249	Fast R lvs					R	0,0	- 360,0	
6951P 137	Fauskevika Finneid, 2 Finneid	67 15.3642 015 25.6334	Fast R lvs					R	0,0	- 360,0	
695300 137	Skjerstadjorden Alvnestangen På Alvnesskjæret	67 16.4614 015 02.0853	FI WRG 5s	6,8	Lyktehus på stativ 4,8	5,5 5,5 6,9	1 2 3 4 5 6 7 8 9	G W R G W R G W R	328,6 341,0 10,0 49,0 70,7 101,7 129,7 208,6 231,0	- 341,0 - 10,0 - 49,0 - 70,7 - 101,7 - 129,7 - 208,6 - 231,0 - 233,4	Fra V-av slaggrunnen ved Alvnes, til innpå Sandnesodden Til klar Ø-av Stabben LA, Til klar NV-av Reinskanken stg. Til klar N-av Øygrunnen V Til klar S-av Alvnesgrunnen baake, Til klar SW-av R- staken ved Alvenesgrunnen Til klar SØ-av Måsøya Til klar NV-av Skarvgrunnen stg. Til innpå landet ved Alnestangen nord
695600 137	Skjerstadjorden Øynes Syd på øya	67 13.9944 015 14.8637	Oc (2) WRG 8s	10,2	4-FL/NB 3,0	7,73 7,32 10,09	1 2 3 4 5 6	G W R G W R	287,9 291,7 307,6 65,1 103,1 113,2	- 291,7 - 307,6 - 65,1 - 103,1 - 113,2 - 116,3	Fra inn på Indre Leivset til S av Indre Leivset Til NØ av Gjelbunes Til NV av Breivik Til godt klar N av Øygrunnene Til S av Alvnestangen Til inn på Alvnestangen.
695900 137	Skjerstadjorden Tangeodden N Tangen Saltdalsfjord	67 08.1361 015 24.9596	Oc WRG 6s	7,4	Lyktehus på underbygning 6,0	7,4 7 9,7	1 2 3 4	G W R G	76,6 187,7 359,4 15,2	- 187,7 - 359,4 - 15,2 - 21,0	312 m ø. Reksteinvikodden, Til 797m V-av Kjeneset, Til 227m Ø- av Hals neset, Til inn på land V/ Buvika
696200 136	Bliksvær Kvitvardholmen Skjerstadjorden	67 16.9513 014 01.8750	Oc WRG 6s	9,5	FL/IB/NB 8,0	7,9 7,5 10,3	1 2 3 4 5 6 7 8 9	G W R G R W G R G	116,6 128,9 137,8 186,3 230,2 272,0 273,7 285,2 8,2	- 128,9 - 137,8 - 186,3 - 230,2 - 272,0 - 273,7 - 285,2 - 8,2 - 52,0	Fra inn på Bliksvær - til N-av 0,9m Faksen Til SV-av 4,8m Langbøen Til 187m V-av Flua stang Til 90m Ø-av Skarvskjæran Til S-av Hausen stang Til 215m N-av Grønholmen Til 150m S-av Grønholmen Til 30m V-av Grønnøya Til inn mot Vedholmen.
696201 136	Bliksvær Kvitvardskjæret	67 16.8875 014 01.8713		8,5	Lanterne på stang m/ ind*	3,8	1	G	0,0	- 360,0	Rundt lysende grønn
696203 136	Bliksvær Taterskjærflua	67 16.7755 014 01.0947	Iso G 2s	6,5	Lanterne på stang m/ ind*	3,8	1	G	0,0	- 360,0	Rundt lysende grønn

Fyrnr. Kartnr.	Område Navn Beliggenhet	Posisjon	Karakter	Lys høyde [m]	Beskrivelse Høyde over grunnen [m]	Lysvidde R G W	Sektor - farge - retning - beskrivelse
697000 136	Saltfjorden Hjelmøy Bliksvær	67 15.7095 013 56.8252	FI WRG 5s	14,4	FL/SC 6,7	5,5 5,5 6,9	1 G 24,6 - 38,7 Fra inn på Teistholmskjæran til 130m V av 6,6m Barsbøen 2 W 38,7 - 48,4 Til 164m S av Store Ellevskjæret 3 R 48,4 - 56,7 Til 187m N av Litle Ellevskjæret 4 W 56,7 - 61,1 Til 150m S av Sasbåen 5 G 61,1 - 230,5 Til NV kant av liten holme nord i sundet 6 R 230,5 - 237,9 Til inn på land på Hjelmøya.
697200 136	Saltfjorden Kjelsholmen Bliksvær	67 16.2088 013 59.5956	FI R 3s	3,5	Lanterne på stang	2,2	1 R 0,0 - 360,0 Rundtlysende.
697500 136	Saltfjorden Vågsholmen Kjærvær	67 13.1214 013 56.0442	FI WRG 5s	23,2	FL/SC 5,7	4,7 4,4 6,6	1 G 258,2 - 284,2 Fra innover Eikholmskjæran, - Til 105m S av sørligste Djupskjæret 2 W 284,2 - 291,2 Til N av 9m Mesjøgrunnen 3 R 291,2 - 308,4 Til S av 10m Mesjøgrunnen 4 W 308,4 - 327,1 Til 224m NØ v Nordamøya, 5 G 327,1 - 11,3 Til 194m V av Kalibøen 6 W 11,3 - 37,8 Til 302m Ø av Feøya, 7 R 37,8 - 84,3 Til 283m N av 15m Ytre Rødgrunnen 8 W 84,3 - 118,9 Til 231m S av lille Ellevskjæran, 9 G 118,9 - 144,7 Til inn på Store Ellevskjæret
698000 136	Bodø Nyholmen Holmens SV pynt	67 17.1827 014 21.8974	Oc WRG 6s	7,6	FL/NB 7,4	1,4 1,4 2	1 G 266,0 - 319,8 Fra inn mot jernbane kaien, - Til 150m NØ-av Bodø molo LA, 2 R 319,8 - 44,7 Til 73m NV av Kvitrøskallen LA 3 W 44,7 - 48,3 Til 75m SØ-av Røssøyskjæret LA 4 G 48,3 - 63,8 Til 96m V av Langdragan LA 5 W 63,8 - 66,4 Til 61m SØ av Eholmskallen LA 6 R 66,4 - 196,1 Til Ø-av kant av L. Hjartøy.
698200 136	Bodø Hernesskagen Kvannøy SV kant	67 15.2816 014 16.7636	Oc (2) WRG 8s	11,8	Lyktehus på varde 8,8	7,73 7,32 10,09	1 R 277,8 - 291,0 Fra inn på Skagskjæran til 292m S-av Skagskjæran, 2 W 291,0 - 337,4 Til V av Ersvikhammeren, 3 R 337,4 - 16,7 Til V av Kjørøyskjær, 4 W 16,7 - 87,6 Til S av Einarsholmen, 5 G 87,6 - 174,3 Til 170m Ø av Lille Svartoksen. 6 R 174,3 - 226,9 Til inn på Lyngholmene.
698201 136	Bodø Nordre Lyngholmen Røssøyleia	67 15.5599 014 17.3044	Iso G 2s	7,0	HIB/NB 9,0	3,9	1 G 0,0 - 360,0 Rundtlysende
698202 136	Bodø Røssøya, SV Hernesskagleia	67 15.7222 014 17.1657	Iso R 2s	7,0	HIB/NB 6,3	3,2	1 R 0,0 - 360,0 Rundtlysende
698400 136	Bodø Store Svartoksen På Store Svartoksen	67 15.7719 014 14.0436	FI (2) WRG 5s	12,6	FL/SC 9,0	7,2 7,2 8,8	1 W 36,0 - 61,3 Fra 532m N av Mårnesskagen til S av 5,5M Mesjøgrunnen 2 R 61,3 - 178,2 Til Ø av 8,7M Tomasgrunnen 3 G 178,2 - 208,8 Til 190m Ø av Reinsøygrunnen 4 W 208,8 - 215,7 Til 191m V av Skipsholmen 5 R 215,7 - 244,6 Til 80m S av Eholmskallen 6 W 244,6 - 247,1 Til 65m N av Langdragan 7 G 247,1 - 36,0 Til førstnevnte grense.

Fyrnr. Kartnr.	Område Navn Beliggenhet	Posisjon	Karakter	Lys høyde [m]	Beskrivelse Høyde over grunnen [m]	Lysvidde R G W	Sektor - farge - retning - beskrivelse
698501 136	Bodø Langdragan Svartoksleia	67 16.3800 014 17.9634	Iso G 2s	9,0	LA/IB/NB 11,5	2,3	1 G 0,0 - 360,0 Rundtlysende
698502 136	Bodø Siriskjæret Svartoksleia	67 16.7211 014 18.0719	Iso R 2s	9,0	LA/IB/NB 11,5	1,8	1 R 0,0 - 360,0 Rundtlysende
698503 136	Bodø Bodø molo Bodø molo	67 17.0741 014 21.8625	Iso G 4s	8,0	FL/IB/NB 6,5	5	1 G 0,0 - 360,0 Rundtlysende
698504 136	Bodø Eholmskallen Svartoksleia	67 16.8284 014 19.5710	Iso R 2s	10,0	LA/IB/NB 12,0	4	1 R 0,0 - 360,0 Rundtlysende
698510 136	Bodø Lille Svartoksen Svartoksleia	67 16.4297 014 16.2329	Fl (2) W 10s	8,5	LA/IB 8,0	5,4	1 W 0,0 - 360,0 Rundtlysende.
698601 0	Bodø Hernesskagen N Hernesskagleia	67 15.7602 014 18.1977	Fast lys yellow	6,0	Indirekte belysning 8,0		
698602 0	Bodø Røsøyskjær Hernesskagleia	67 15.9246 014 18.0962	Fast lys yellow	6,0	Indirekte belysning 8,0		
698603 136	Bodø Hernesskagen N Hernesskagen	67 15.7602 014 18.1977	Q G	7,0	HIB/NB 8,0	3,3	1 G 0,0 - 360,0 Rundtlysende
698604 136	Bodø Røsøyskjær Hernesskagleia	67 15.9246 014 18.0962	Q R	7,0	HIB på stang 8,0	2,7	1 R 0,0 - 360,0 Rundtlysende
698605 136	Bodø Kvitrødskaillen Hernesskagleia	67 16.3500 014 19.9126	Iso G 4s	9,0	HIB på stang 11,5	2,3	1 G 0,0 - 360,0 Rundtlysende
698620 136	Bodø Langstranda NØ Langstranda	67 16.3532 014 20.2498	Q (9) W 15s	2,0	Lysbøye 3,0	3,4	1 W 0,0 - 360,0 Rundtlysende
698810 136	Bodø Utstikker småbåthavn Bodø havn	67 17.0670 014 22.0718	Fast R lys				R 0,0 - 360,0
698820 136	Bodø Molobukta, 1 Molobukta på flytebrygge	67 16.9533 014 22.2376	Fast G lys				G 0,0 - 360,0
698830 136	Bodø Molobukta, 2 Molobukta på flytebrygge	67 16.9479 014 22.2576	Fast G lys				G 0,0 - 360,0

Fyrnr. Kartnr.	Område Navn Beliggenhet	Posisjon	Karakter	Lys høyde [m]	Beskrivelse Høyde over grunnen [m]	Lysvidde R G W	Sektor - farge - retning - beskrivelse
699000 136	Bodø Lille Hjartøy, SV Vest om Bodø	67 16.9352 014 19.4340	Oc (2) WRG 8s	10,0	FL/NB 6,0	7,5 7,5 9,1	1 G 313,6 - 327,5 Fra inn på Langstranda til 93m SV-av Kvitrørskallen stg. 2 W 327,5 - 331,7 Til 217m NØ-av Kvitrørskallen HIB. 3 R 331,7 - 63,9 Til 230m NV av Store Svartoksen og klar SØ av Lille Svartoksen. 4 G 63,9 - 214,2 Til 70m ØSØ-av Store Hjartøy øst ved Hjartøyodden. 5 W 214,2 - 215,8 Til 156m ØSØ-av Store Hjartøy øst ved Hjartøyodden. 6 R 215,8 - 216,3 Til inn på land ved Merrafloget.
699100 136	Bodø Lille Hjartøy, NØ-pynt Lille Hjartøy nordspiss	67 17.7783 014 22.3208	Oc WRG 6s	8,7	Lyktehus på stativ 9,2	1,9 1,9 2,6	1 G 142,2 - 151,0 Fra inn på Store Hjartøya til 156 m NØ av Store Hjartøya. 2 W 151,0 - 187,2 Til 363m V av Løpsholmtaren. 3 R 187,2 - 189,6 Til 172 m V av Løpsholmtaren. 4 G 189,6 - 197,6 Til 95 m Ø av Løpsholmen og klar V av Toftbåen. 5 W 197,6 - 201,5 Til 461m Ø av Løpsholmen og klar 76m V av Toftbåen. 6 R 201,5 - 206,9 Til klar Ø av Toftbåen. 7 G 206,9 - 10,6 Til inn over Nyholmen. 8 R 10,6 - 19,4 Til klar S av Nyholmtangen.
699210 136	Landegodefjorden Toftbåen Bodø	67 18.7590 014 23.4696	FI (2) W 5s	6,0	Lanterne på stang 6,0	3,3	1 W 0,0 - 360,0 Rundtlysende
700000 65	Givær Tennholmen Holmens s kant	67 18.1197 013 29.8663	FI W 30s	27,3	Hvitt hus med lavt tårn 14,4	15,5	1 W 285,0 - 270,0
						Racon Signal: Type:	Morsetean Morsetean N m/utstreknina 1.25 n.mil ITOFAR
700500 65	Givær Givær På L Kvannøy S pynt	67 18.1766 013 42.3973	FI (2) WRG 5s	11,9	FL/SC 7,0	5,6 5,3 7,7	1 G 235,2 - 241,0 Fra inn på Tjønnøya til midt mellom R og G lanterne Ø av Tjønnøya 2 R 241,0 - 273,5 Til klar S av Faksen 3 W 273,5 - 274,9 Til klar N av Molla 4 G 274,9 - 302,3 Til klar S av Sasponen 5 W 302,3 - 308,3 Til klar NØ av Store Ellevskjæret 6 R 308,3 - 319,7 Til lyset går i land på Andholmen 7 G 8,9 - 29,3 Fra inn på Kløvenøya til 347m Ø av Kviga 8 W 29,3 - 36,1 Til 112m Ø av Kviga 9 R 36,1 - 93,0 Til 159m N av Storskarven 10 W 93,0 - 101,8 Til 298m S av Store Lysbåskjæret 11 G 101,8 - 115,1 Til 408m SW av Natmålskjæret 12 W 115,1 - 119,7 Til 196m SW av Natmålskjæret 13 R 119,7 - 144,4 Til 762m NØ av Natmålskjæret 14 W 144,4 - 161,8 Til 252m V av Taraldskjæret 15 G 161,8 - 217,4 Til V av Bleika
700707 65	Givær Jektskjæret V av Husøy	67 18.4552 013 43.6388	Iso G 2s	5,5	Lanterne på stang m/ ind*	3,8	1 G 0,0 - 360,0 Rundtlysende grønn
700804 65	Givær Kjønnøybåen	67 18.5608 013 44.0851		7,5	Lanterne på stang m/ ind*	4,1	1 R 0,0 - 360,0 Rundt lysende rød

Fyrnr. Kartnr.	Område Navn Beliggenhet	Posisjon	Karakter	Lys høyde [m]	Beskrivelse Høyde over grunnen [m]	Lysvidde R G W	Sektor - farge - retning - beskrivelse				
700905 65	Givær Kjønnøy	67 18.5328 013 44.1840		7,2	Lanterne på stang m/ ind*	3,8	1	G	0,0	- 360,0	Rundt lysende grønn
701000 65	Helligvær Grytøy Innløpets V-side	67 23.3976 013 50.7661	FI (2) WR 10s	34,3	FL/SC 10,5	5,9 5,5 8	1	W	264,6	- 284,9	Fra inn på Grimsøya, - Til N av Ytre Langtaren og S av Mesjøen
2	R	284,9	- 300,2	Til inn på Ytre Arøyholmene,							
3	W	300,2	- 210,8	Til V av Kjengbøen,							
4	R	210,8	- 214,9	Til Ø av kjengbøen,							
5	W	214,9	- 220,4	Til NV av Store Kjengskjæret MERK.: Mellom ca.215° til 218° tas lyset tidvis bort av landet.							
701200 65	Helligvær Grimsholmen S innløpets ø side	67 23.2800 013 51.4736	FI WRG 5s	17,9	FL/SC 6,5	6 6 7,5	1	R	286,1	- 325,0	Fra inn over Valøy til 195m SV-av Valøyskjæran.
2	W	325,0	- 60,3	Til 182m SØ-av Kammerskjæret.							
3	R	60,3	- 85,5	Til over Kammerskjæret, klar S-av Storbøen.							
4	G	85,5	- 99,2	Til N-kant av Kammerskjæret.							
701209 65	Helligvær Grimsholmen, V Grimsholmen	67 23.3210 013 51.4286		11,1	Lanterne på stang	1,9	1	G	0,0	- 360,0	Rundt lysende grønn
701410 65	Helligvær Buskøykalven På holmens SV-side	67 23.8027 013 52.5041	Iso R 2s	5,5	Lanterne på stang m/ ind*	4,1	1	R	0,0	- 360,0	Rundt lysende rød
701411 65	Helligvær Sørværøy, S På øyas SV-side	67 23.8256 013 52.8360	Iso G 2s	6,3	Lanterne på stang m/ ind*	3,8	1	G	0,0	- 360,0	Rundt lysende grønn
701412 65	Helligvær Justholmen På Justholmen	67 24.3908 013 53.5875		6,5	Lanterne på stang m/ ind*	4,1	1	R	0,0	- 360,0	Rundt lysende rød
701415 65	Helligvær Korsholmen, SV NV av Sørværøy	67 24.5197 013 54.2482	Iso W 2s	6,5	Lanterne på stang m/ ind*	5,9	1	W	0,0	- 360,0	Rundtlysende hvit
701416 65	Helligvær Helligvær havn	67 24.7711 013 54.8177	Q R	6,0	Lanterne på stang m/ ind*	4,1	1	R	0,0	- 360,0	Rundt lysende rød
701619 65	Helligvær Sørværgalten V av Oksnøy	67 24.8198 013 55.1552	Iso G 2s	7,3	Lanterne på stang m/ ind*	3,8	1	G	0,0	- 360,0	Rundt lysende grønn
701820 65	Helligvær Hestøygalten	67 24.9949 013 55.4036		6,2	Lanterne på stang m/ ind*	4,1	1	R	0,0	- 360,0	Rundtlysende Rød.
701821 65	Helligvær Hartgenskjæret	67 24.9060 013 55.7777	Q G	6,5	Lanterne på stang m/ ind*	3,8	1	G	0,0	- 360,0	Rundt lysende grønn
701822 65	Helligvær Vetterøyskjærene SV av Vetterøy	67 24.9500 013 56.7274	Iso R 2s	6,5	Lanterne på stang m/ ind*	4,1	1	R	0,0	- 360,0	Rundt lysende rød

Fyrnr. Kartnr.	Område Navn Beliggenhet	Posisjon	Karakter	Lys høyde [m]	Beskrivelse Høyde over grunnen [m]	Lysvidde R G W	Sektor - farge - retning - beskrivelse
701825 65	Helligvær Andershauken	67 24.9059 013 57.1322	Iso G 2s	5,9	Lanterne på stang m/ ind*	3,8	1 G 0,0 - 360,0 Rundt lysende grønn
701826 65	Helligvær Ladegårdsøya, S S av Ladegårdsøya	67 24.8370 013 57.6090		6,0	Lanterne på stang m/ ind*	4,1	1 R 0,0 - 360,0 Rundt lysende rød
701829 65	Helligvær Ytre Bogøy N av Ytre Bogøy	67 24.8526 013 58.3582		6,7	Lanterne på stang m/ ind*	3,8	1 G 0,0 - 360,0 Rundt lysende grønn
701831 65	Helligvær Lyngesøyskjæran På land N på Lyngesøyskjæran	67 25.1213 013 59.5434	Q G	9,3	Lanterne på stang m/ ind*	4,1	1 G 0,0 - 360,0 Rundtlysende grønn.
702000 65	Helligvær Vetterholmen På holmens V-side	67 25.3137 013 57.3895	Q G	5,7	Lanterne på stativ 3,7	1,8	1 G 0,0 - 360,0 Rundtlysende
702132 65	Helligvær Fesholmen, S	67 25.6552 013 59.4829	Iso R 2s	7,3	Lanterne/IB over trekant	4,1	1 R 0,0 - 360,0 Rundt lysende rød
702133 65	Helligvær Naustskjæret	67 25.6682 013 59.7108	Iso G 2s	6,8	Lanterne/IB over trekant	3,8	1 G 0,0 - 360,0 Rundt lysende grønn
702200 65	Helligvær Lyngesøy På NØ-siden av øya.	67 24.9958 014 02.7716	Iso WRG 4s	13,9	Lyktheus på varde 8,0	4,64 4,33 6,52	1 R 70,3 - 76,2 Fra inn på Lysgrunnen til klar N av 3m Lysgrunnen 2 W 76,2 - 82,7 Til S-av Sannerøygrunnen 3 G 82,7 - 237,6 Til 167m Ø av Hammerøya 4 W 237,6 - 264,3 Til klar N av Heklan 5,9m grunne 5 R 264,3 - 309,3 Til 152m SV av Ytre Odde 6 W 309,3 - 315,7 Til 144m Ø av Nøkelbåen jst., 7 G 315,7 - 318,9 Til 248m V av Nøkelbåen 8 W 318,9 - 322,2 Til NØ av Gaasskjærflua 9 R 322,2 - 344,6 Til 127m V av søre Arøyholmene 10 W 344,6 - 350,0 Til klar Ø av 6,1m indre Breigrunnen 11 G 350,0 - 22,9 Til 137m Ø-av Kvitingen.
702234 65	Helligvær Lyngværet, S Helligvær Lyngværet søre	67 24.9857 014 01.7349	Q W	7,7	Lanterne på stativ 11,3	3,4	1 W 0,0 - 360,0 Rundtlysende hvit
702400 66	Helligvær Undersholmen Holmens S side	67 26.0170 013 59.9327	Iso WRG 4s	20,6	FL/SC 3,0	3,7 3,5 5,4	1 R 109,3 - 147,1 Fra inn på Vokkøya til Ø av Vokkøyskjærene 2 W 147,1 - 175,7 Til 157m V av Seiskjær 3 G 175,7 - 260,4 Til i skjul N av Undersholmen varde 4 G 283,5 - 293,0 Fra fri S av Undersholmen varde til 190m S av Tennskjæret 5 R 293,0 - 355,2 Til 123m V av Kvitingen og kloss Ø av Ladegårdsøy stang 6 G 355,2 - 53,5 Til inn på Vokkøy molo.
702401 66	Helligvær Seiskjær S-av Seiskjæret	67 26.2643 014 00.0335	Q G	2,0	LB/SC	3,7	1 G 0,0 - 360,0 Rundtlysende

Fyrnr. Kartnr.	Område Navn Beliggenhet	Posisjon	Karakter	Lys høyde [m]	Beskrivelse Høyde over grunnen [m]	Lysvidde R G W	Sektor - farge - retning - beskrivelse
703000 65	Landegode Fenesodden Landegode SV pynt	67 22.3374 014 12.0017	Iso WRG 6s	13,0	Lyktheus på søyle 7,0	5 4,7 6,9	1 R 268,7 - 276,6 Fra inn på sørlige Landegode, til S av 8m grunnen mellom Bullerskjæret og Bøan 2 W 276,6 - 279,7 Til 204m N av Mefallskjær og klar 1,8m grunnen N av Bøan 3 G 279,7 - 314,6 Til 597m SV av Litkvitingen og klar 2,2m grunn SV av Litkvitingen 4 W 314,6 - 346,6 Til 1052m Ø av Gåsskjæret og klar Ø av 8,7m grunnen 5 R 346,6 - 59,9 Til 1170m V av Flatskjæran og klar V av 10m Knøttgrunnen 6 W 59,9 - 77,8 Til 344m S av Nøkkelbøen stang og klar S av 2m grunnen 7 G 77,8 - 92,8 Til 157m N av Nøkkelbøen stang 8 W 92,8 - 100,5 Til 64m S av Ytre Odde 9 R 100,5 - 121,7 Til inn på Ytre Odde
703154 65	Landegode Skollerøysundet, Ø På Skollerøyas østside	67 22.6027 014 12.8889	Q G	9,1	Lanterne/IB over trekant	3,8	1 G 0,0 - 360,0 Rundt lysende grønn
703155 65	Landegode Skollerøya	67 22.7424 014 12.8129	Q R	7,2	Lanterne på stang m/ ind*	4,1	1 R 0,0 - 360,0 Rundt lysende rød
703157 65	Landegode Skollerøya, S	67 22.4871 014 12.4985	Iso R 2s	9,4	Lanterne på stang m/ ind*	4,1	1 R 0,0 - 360,0 Rundtlysende rød
703240 65	Landegode Fenesvågen, V	67 23.6258 014 14.0979	Iso G 2s	8,6	Lanterne på søyle m/ ind* 9,0	3,8	1 G 0,0 - 360,0 Rundtlysende grønn
703344 65	Landegode Fenesvågen, Ø	67 23.4792 014 14.5893	Q G	6,8	Lanterne på stang m/ ind*	3,8	1 G 0,0 - 360,0 Rundtlysende grønn
703345 65	Landegode Østre Tjeldskjæret Rett nord for Østre Tjeldskjær	67 23.4416 014 14.5871	Q R	6,9	Lanterne på stang m/ ind*	4,1	1 R 0,0 - 360,0 Rundt lysende rød
703346 65	Landegode Draugholmsundet	67 23.2477 014 14.0230	Iso G 2s	8,9	Lanterne på stang m/ ind*	3,8	1 G 0,0 - 360,0 Rundt lysende grønn
703349 65	Landegode Draugholmsundet, S Skollerøysundet	67 23.2250 014 13.6115	Q R	8,4	Lanterne på stang m/ ind*	2,7	1 W 0,0 - 360,0 Rundtlysende hvit
703350 65	Landegode Skollerøysundet, NØ	67 23.1154 014 13.4872		7,2	Lanterne på stang m/ ind*	3,8	1 G 0,0 - 360,0 Rundt lysende grønn
703352 65	Landegode Skollerøysundet, midtre	67 22.9488 014 13.1904	Iso G 2s	7,1	Lanterne på stang m/ ind*	3,8	1 G 0,0 - 360,0 Rundtlysende grønn
703353 65	Landegode Skollerøya, midtre	67 22.9870 014 13.0009	Iso R 2s	7,5	Lanterne på stang m/ ind*	4,1	1 R 0,0 - 360,0 Rundt lysende rød

Fyrnr. Kartnr.	Område Navn Beliggenhet	Posisjon	Karakter	Lys høyde [m]	Beskrivelse Høyde over grunnen [m]	Lysvidde R G W	Sektor - farge - retning - beskrivelse				
703500 65	Landegodefjorden Løpsholmen S på Løpsholmen	67 20.3183 014 23.8894		17,0	Lanterne på stativ 8,5		1	W	0,0	- 360,0	Rundtlysende.
703600 136	Landegodefjorden Skivik molo Skivik	67 18.6196 014 26.1845	Oc (2) WRG 8s	6,4	FL/NB 3,5		1	G	77,2	- 101,3	Fra inn på Bratten til 124m N-av Toftbøen LA,
							2	W	101,3	- 143,4	Til 179m SV-av Løpsholmtaren og klar NØ-av Mefallskjæret,
							3	R	143,4	- 165,9	Til 414m NØ-av Løpsholmen og klar NØ av Reinsøygrunnen,
							4	W	165,9	- 193,5	Til 331m V-av Færøybåen stang
							5	G	193,5	- 207,4	Til inn på Bremneset.
703700 65	Landegodefjorden Vestre Grasøya Øyas V side	67 22.3845 014 29.3342	Iso WRG 6s	14,0	FL/SC 3,0		1	G	16,0	- 26,1	Fra over Færøybåene til 430m V-av Færøybåene stang
							2	W	26,1	- 40,1	Til klar Ø-av Løpsholmen,
							3	R	40,1	- 83,2	Til 485m N-av Mefallskjæret og klar N-av Bøan,
							4	W	83,2	- 85,3	Til klar S-av 8,8m grunne N-av Bøan.
							5	G	85,3	- 182,8	Til 213m Ø-av Indre Bringholmen,
							6	W	182,8	- 206,0	Til klar V-av Skoskjær og Bratholmen,
							7	R	206,0	- 213,5	Til V-av Hovdskjæret
703800 65	Landegodefjorden Kløkstad Kløkstad vestre molo	67 22.8586 014 36.5730	Oc (3) WRG 10s	6,0	3,0		1	R	87,1	- 94,1	Fra inn påVågøya til 180m N Knutbåen
							2	W	94,1	- 99,2	Til 119m S Barskjæran
							3	G	99,2	- 115,4	Til 100m N Barskjærbåen
							4	W	115,4	- 121,6	Til 96m S Kuvan
							5	R	121,6	- 137,2	Til N Hovdgrunnen
							6	W	137,2	- 138,5	Til S Fattigrunnen og 256m S Hovdnestaren
							7	G	138,5	- 170,4	Til nettopp fri Ø Fornøyta.
704000 65	Landegodefjorden Bjørnøy Øyas NØ kant	67 25.1800 014 25.7437	Oc WRG 6s	41,3	FL/NB 7,6		1	G	155,8	- 162,3	Fra 290m Ø-av Svartskjærflua - til 350m Ø-av 12m Øiensve
							2	W	162,3	- 167,6	Til V-av Kjeipbåen og 6,5m Ytterskallen
							3	R	167,6	- 217,4	Til 190m S-av Karlsøyskjær
							4	W	217,4	- 226,6	Til 270m N-av Storbåen stang.
							5	G	226,6	- 250,1	Til 205m S-av Øskjær stang.
							6	R	250,1	- 316,1	Til 400m NØ-av Indre Bringholmen
							7	G	316,1	- 353,5	Til 160m V-av Kalvholmgrunnen stang
							8	W	353,5	- 4,6	Til 262m Ø-av Løpsholmen
							9	R	4,6	- 10,3	Til 170m V-av Løpsholmtaren stang.
							10	G	10,3	- 31,0	Til 190m Ø-av Mefallsskjæret.
704200 138	Landegodefjorden Kvannholmen Mistfjorden	67 26.8216 014 40.2583	Oc (2) WRG 8s	11,0	Lyktehus på søyle 6,0		1	R	75,7	- 101,4	Fra N av Kvannholmsvika til klar N av 17m grunne v/ Kvannholmskallen,
							2	W	101,4	- 127,0	Til 226 m S av Misterøybøen stang,
							3	G	127,0	- 220,9	Til 205 m Ø av Øskjær stang,
							4	R	220,9	- 267,5	Til 184m N av Finnkonneset N pynt,
							5	G	267,5	- 270,8	Til 98 m S av Storskjærbøen stang,
							6	W	270,8	- 276,7	Til 263m S av Storskjærbøen stang,
							7	R	276,7	- 286,8	Til inn på Kolbakkneset.
704500 66	Landegodefjorden Landegode På Eggeløysa	67 26.8847 014 22.8491	Fl(3) W 40s	40,8	Rødt tårn m/2 hvite belte 25,5		1	W	32,0	- 332,0	Lyser fra 32 til 332 gr

Racon
Signal: Morsetegn Morsetegn G m/utstrekning 1.13 n.mil
Type: ITOFAR

Fyrnr. Kartnr.	Område Navn Beliggenhet	Posisjon	Karakter	Lys høyde [m]	Beskrivelse Høyde over grunnen [m]	Lysvidde R G W	Sektor - farge - retning - beskrivelse
704510 66	Landegodefjorden Landegode bifyr På Eggeløysa	67 26.8847 014 22.8491	Oc (2) R 8s	40,8	Rødt tårn m/2 hvite belte 25,5	12	1 R 160,7 - 166,2 Skjermer for grunnene på Øyansveg
705000 66	Karlsøyfjorden Fjærkvitingen På Kvitingen	67 31.4744 014 37.4948	FI (2) WRG 10s	20,8	FL/SC 3,6	4,7 4,4 6,6	1 R 208,9 - 227,1 Fra innpå Engøen til 155 m S-av Engabøen stang 2 W 227,1 - 244,7 Til klar NV-av Kjøeya og Langskjæret 3 G 244,7 - 357,9 Til 204 m V-av Misterøbåen stang 4 W 357,9 - 40,1 Til klar Ø-av Grundskallen, 5 R 40,1 - 58,1 Til innpå land på Fjærkvitingen
705500 138	Karlsøyfjorden Kjerringøya Ved st. Kjerringøy nø pynt	67 31.4551 014 45.7149	Oc WRG 6s	5,5	FL/NB 5,0	7,1 6,7 9,4	1 G 69,6 - 70,8 Fra inn på Litl-Kjerringøy til 792m NV av Storboen stang 2 W 70,8 - 80,6 Til 619m S av Vasskjæran 3 R 80,6 - 184,4 Til klar 148m Ø-av Helløyskjæret lykt 4 W 184,4 - 227,0 Til 266m N-av Langskjærene stang 5 G 227,0 - 324,4 Til inn mot Larsvika
7055AP 0	Kjerringøy	67 31.3760 014 45.7340	Fast lys yellow		Indirekte belysning		
705600 138	Karlsøyfjorden Helløyskjæret På Helløyskjær	67 36.7230 014 46.5555	FI WRG 5s	8,5	FL/SC 6,3	6,8 6,8 8,4	1 R 81,9 - 95,8 Fra inn på Bestemorholmen til 113m N-av Ytre Raaholmen, 2 W 95,8 - 102,1 Til 345m N-av Ytre Raaholmen og 600 m klar S-av Storskardholmen. 3 G 102,1 - 137,8 Til 523m SV-av Kjøpmannen varde og N-av Langskallen, 4 W 137,8 - 139,4 Til 386m SV-av Kjøbmanden varde, 5 R 139,4 - 149,0 Til 156m N-av Svartskjæret. 6 W 149,0 - 152,3 Til 284m SV-av Søndre Storleiholmen og klar SV-av Monsbåen. 7 G 152,3 - 173,1 Til 115m V-av Bremneset og klar Ø-av 4m Østre Foldgrunnen. 8 R 173,1 - 236,0 Til klar S-av Langskjæran, 9 W 236,0 - 239,6 Til klar N-av Svinøyskallen. 10 G 239,6 - 256,6 Til klar S-av Nissvikodden, 11 W 256,6 - 278,1 Til klar N-av Finnkonan. 12 R 278,1 - 23,0 Til 471m Ø-av Hamnøya, 13 W 23,0 - 26,5 Til 164m Ø-av Hamnøya, 14 G 26,5 - 35,1 Til Ø-av Helløya.
705700 138	Karlsøyfjorden Flakholmen Ø V av Hellø	67 35.6557 014 42.4023		7,5	Lyktehus på stativ	2,1	1 G 0,0 - 360,0 Rundtlysende
706000 139	Nordfolla Svinøya På øyas N-side	67 39.5992 015 01.0977	FI (2) WRG 10s	12,0	FL/SC 3,0	4,5 4,2 6,4	1 G 57,7 - 58,7 Fra inn på Svinøya - til 310 m NV-av Måsøya, 2 W 58,7 - 80,4 Til 199m S av Laukvikbåen stang. 3 R 80,4 - 214,2 Til 164 m Ø-av Naustskjæret. 4 G 214,2 - 226,1 Til 477m SØ av Vallgalten stang 5 W 226,1 - 236,7 Til klar 22m NV-av Purvikneset, 6 R 236,7 - 249,9 Til N-av Kråkvikskjæran.
706001 139	Nordfolla Langnesvika Langnesvika	67 41.1216 015 02.4571	Iso R 2s	6,0	LA/SC 5,7	1,3	1 R 0,0 - 360,0 Rundtlysende.

Fyrnr. Kartnr.	Område Navn Beliggenhet	Posisjon	Karakter	Lys høyde [m]	Beskrivelse Høyde over grunnen [m]	Lysvidde R G W	Sektor - farge - retning - beskrivelse
706002 139	Nordfolla Langnesvika, Ø Langnesvika	67 41.1235 015 02.5778	Iso G 2s	6,0	LA/SC 8,9	1,7	1 G 0,0 - 360,0 Rundtlysende.
706302 139	Nordfolla Langskjæret	67 43.8007 015 12.2547	FI R 3s	5,7	Lanterne på varde	3	1 R 0,0 - 360,0 Rundtlysende
706502 139	Nordfold Nordfold molo Nordfold molo	67 45.9441 015 14.9686	Iso R 2s	6,0	LA/NB 3,0	3,2	1 R 0,0 - 360,0 Rundtlysende
706600 0	Nordfold Nordfold molo Nordfold molo	67 45.9735 015 14.8962	Fast lys yellow		Indirekte belysning		
706700 139	Nordfolla Stabban N av Haakholman i Vinkfjorden	67 44.3262 015 20.3641	Oc (2) WRG 8s	4,6	FL/SC 6,2	3,8 3,5 5,4	1 G 50,2 - 89,8 Fra inn på land i Storvika til S av Åbornesflua stang 2 R 89,8 - 152,8 Til inn på Anfinneset. 3 W 152,8 - 229,9 Til 198m V av Grunnskallen stang 4 G 229,9 - 294,6 Til 116m S av Håkjerringneset 5 W 294,6 - 306,0 Til 451m N av Endeneset. 6 R 306,0 - 339,4 Til inn på land ved Jektvikneset.
707000 139	Nordfolla Hopneset På Hopneset	67 46.8011 015 35.2650	FI WRG 5s	17,5	FL/SC 3,0	3,6 3,4 5,3	1 G 239,5 - 301,5 Fra N-av ankerplassen i Hopen til klar S-av Salhuspynten 2 W 301,5 - 305,9 Til klar N-av Mjånes. 3 R 305,9 - 318,8 Til klar NØ-av Naustneset. 4 G 318,8 - 345,8 Til Segelvikneset. 5 W 345,8 - 37,8 Til pynten av Nøtvika. 6 R 37,8 - 73,0 Til 258m N-av Kobblåtran og klar N-av Grunnskallen. 7 W 73,0 - 96,6 Til inn mot Kvitneset. 8 G 96,6 - 97,5 Til inn over land ved Hopneset.
707200 139	Nordfolla Håkjerringnes Mørsvikfjorden	67 42.0188 015 47.7653	Oc WRG 6s	4,5	Lyktehus på betongfundame 3,5	7,32 6,92 9,62	1 R 133,9 - 158,1 Fra inn på land v/ Sneskavlelv, - Til 204m Ø-av Mjånes, 2 W 158,1 - 159,6 Til 121m V-av Stapeset, 3 G 159,6 - 249,1 Til 118m S-av Mørvikneset, 4 W 249,1 - 277,4 Til 337m N-av Sildpollneset, 5 R 277,4 - 307,3 Til 124m SV-av Sildpollneset, 6 W 307,3 - 314,2 Til 90m Ø-av Storeidneset. 7 G 314,2 - 331,4 Til land på Storeidet.
707400 139	Nordfolla Gravnesodden Belgkjosen	67 50.0586 015 23.8737	Iso WRG 6s	4,5	FL/SC 3,5	3,3 3 4,8	1 G 164,8 - 167,8 Fra inn på land på Store Balkjosen til 107m V-av Hamnvikneset. 2 R 167,8 - 227,1 Til 210m S-av Vellamjordneset. 3 W 227,1 - 266,0 Til 159m N-av Nøtnesodden. 4 G 266,0 - 338,0 Til 170m V-av Søre Nøtnesodden. 5 W 338,0 - 10,1 Til 187m Ø-av Håkjerringneset. 6 R 10,1 - 12,1 Til inn på land n av Håkjerringneset
708000 138	Folla Prestmåsøy På holmens NV-side	67 36.8170 015 08.1753	FI WRG 5s	13,5	FL/SC 3,5	4,7 4,4 6,6	1 R 23,8 - 66,0 Fra inn på land i Ospvika til 216m NV av Langskjæret. 2 W 66,0 - 111,6 Til 214m S-av Helløya. 3 G 111,6 - 179,0 Til 182m Ø-av Åslundodden. 4 W 179,0 - 196,5 Til 545m V-av Kjellarneset. 5 R 196,5 - 204,8 Til inn på land ved Mulneset.

Fyrnr. Kartnr.	Område Navn Beliggenhet	Posisjon	Karakter	Lys høyde [m]	Beskrivelse Høyde over grunnen [m]	Lysvidde R G W	Sektor - farge - retning - beskrivelse
708200 138	Folla Jovik Sørfolla	67 30.5487 015 17.1321	Oc WRG 6s	15,0	4-FL/NB 3,5	8,06 7,64 10,46	1 G 56,4 - 58,9 Fra inn på Færøy til 200m NV av Åkervik 2 W 58,9 - 71,8 Til 139m SØ av Lakssteinberget 3 R 71,8 - 125,7 Til 201m NØ av Vindvikodden 4 G 125,7 - 140,3 Til 315m NØ av Rotneset jernstang 5 W 140,3 - 148,9 Til 195m SV av Segelneset 6 R 148,9 - 251,2 Til 158m S av Sagnespynten 7 W 251,2 - 271,3 Til 320m N av Korsvikpynten 8 G 271,3 - 274,0 Til 190m N av Korsvikpynten
708400 138	Folla Røsvik Røsvik	67 29.1246 015 28.7896	Oc WRG 6s	9,0	Lyktehus på stativ 10,0	8,47 8,05 10,92	1 G 104,6 - 128,6 Fra inn på land ved Røsvik til 79m N-av Bordstolneset. 2 W 128,6 - 171,3 Til 336m V-av Støvikneset. 3 R 171,3 - 216,4 Til 170m Ø-av Styrkesvikneset. 4 G 216,4 - 223,1 Til 558m Ø-av Styrkesvikneset. 5 W 223,1 - 226,8 Til 452m V-av Storvikneset. 6 R 226,8 - 229,7 Til 95m V-av Storvikneset. 7 G 229,7 - 299,3 Til 172m SV-av Tømmervikodden. 8 W 299,3 - 310,1 Til inn på Kvarv, øvre 9 R 310,1 - 341,4 Til 98m V-av Stigodden ved Kvarv, nedre og Ø av Lilleberg. 10 W 341,4 - 349,7 Til 169m Ø av Nes 11 G 349,7 - 356,1 Til 185m ø av landet n av Åkervika
708500 138	Folla Styrkesnes molo På molohodet	67 30.7507 015 30.9700	Iso G 2s	8,7	Lanterne på stang	3	1 G 0,0 - 360,0 Rundtlysende
708600 138	Folla Skjærholmen Tørrfjordneset	67 24.5532 015 34.7828	Iso WRG 6s	7,3	FL/SC 3,5	3,4 3,2 5	1 G 264,2 - 275,1 Fra inn på land ved Slåttvik til 63m N-av landet ved innløpet til Slåttvik. 2 R 275,1 - 349,3 Til 162m V-av Hellandsholmen. 3 W 349,3 - 353,9 Til 187m Ø-av Seljeåsnes. 4 G 353,9 - 14,3 Til V-av Seljeåsnes. 5 W 14,3 - 23,6 Til V-av nes ved Storelvmo. 6 R 23,6 - 44,5 Til S-av søre kaihjørne ved Hammerfall. 7 G 44,5 - 139,1 Til 427m Ø-av Furnneset. 8 W 139,1 - 144,8 Til 75m V-av landet ved Ånuntofta og klar V-av Ytre Låkthågen. 9 R 144,8 - 152,2 Til inn på land S-av Daudmannsvika.
708601 138	Sørfold Valnesgrunnen Straumen	67 21.9865 015 35.8023	Iso G 2s	2,0	Lysbøye 2,0	4,1	1 G 0,0 - 360,0 Rundtlysende
709000 66	Vettøysundet Ola-Persøy Øyas NØ pynt	67 40.2655 014 42.5301	Iso WRG 4s	5,3	FL/SC 6,7	3,9 3,6 5,6	1 G 168,2 - 178,1 Fra like Ø av Bentsøybåen til 194m v av Skjåholmen varde 2 W 178,1 - 192,2 Til 248m V av Litl- Skjåholmen 3 R 192,2 - 3,7 Til 370m V av Kjøpmannen 4 W 3,7 - 22,3 Til 113m Ø av Svartskjæret 5 G 22,3 - 23,7 Til inn på Ola-Persøy og 80m Ø av Svartskjæret
709100 66	Brennvika Vetterøyskjær SØ av Ola-Persøy	67 40.0823 014 42.6842		5,5	Lanterne på stang	1,9	1 G 0,0 - 360,0 Rundtlysende

Fyrnr. Kartnr.	Område Navn Beliggenhet	Posisjon	Karakter	Lys høyde [m]	Beskrivelse Høyde over grunnen [m]	Lysvidde R G W	Sektor - farge - retning - beskrivelse
709200 66	Brennvika Bjørnerøy Øyas V-side	67 43.2526 014 45.1628	Iso WRG 6s	5,7	FL/SC 3,5	3,4 3,2 5	1 G 41,6 - 52,2 Fra inn i landet på Bjørnerøya til N av søre Stråløysa 2 W 52,2 - 60,4 Til 60m S av Skjåholmen 3 R 60,4 - 67,0 Til 55m N av Skjåholmen 4 W 67,0 - 74,3 Til S av Hella 5 G 74,3 - 211,1 Til midt i Helnessundets sørlige del 6 R 211,1 - 217,4 Til inn på landet Bjørnerøya
709301 66	Brennvika Herøysundet, S På s-spiss av holmen	67 43.2485 014 44.4417	Q G	7,0	Lanterne på søyle	2,1	G 0,0 - 360,0
709400 66	Leinesfjorden Steinsholmen, øvre Holmens s side	67 44.1231 014 42.8037	Iso WRG 6s	16,7	FL/SC 6,5	3,3 3 4,8	1 R 250,1 - 253,9 Fra 130m s av Kjerklua stang til 310m s av Kjerklua stang 2 W 253,9 - 255,2 Til 150m n av Leines lykt og nettopp fri grønn stake 3 G 255,2 - 9,2 Til 260m v av Skjåholmen varde 4 W 9,2 - 24,7 Til 100m ø av Bentsøyen stang. 5 R 24,7 - 95,1 Til 155m n av Bentsøyen 6 W 95,1 - 188,9 Til 455m v av Fjordskjæran 7 G 188,9 - 206,1 Til 355m v av Fjordskjærgrunnen LA. Overrett med: 709500 Retning: 186,3 Beskrivelse: Leder mellom indre Leiboen og Leiskjær
709500 66	Leinesfjorden Steinsholmen, nedre Holmens v kant	67 44.2429 014 42.8375	Iso WRG 2s	10,2	FL/SC 3,2	3,2 2,9 4,7	1 G 23,0 - 31,4 Fra inn i land på Steinsholmen til fri 10m grunnen og 40m v av Utgrunnflesa stang. 2 R 31,4 - 94,9 Til 58m n av skjær s for Langdraget og s av Langdraget og s av Tørrbøen stang 3 G 94,9 - 180,4 Til midt mellom ytre og indre Leibåen og 370m v av Leiskjær varde 4 W 180,4 - 197,6 Til 180m vest av største holme ved Fjordskjæran 5 R 197,6 - 209,8 Til ø av Fjordskjæran Overrett med: 709400 Retning: 186,3 Beskrivelse: Leder mellom indre Leiboen og Leiskjær
709600 66	Leines Fjordskjærgrunnen NØ av Steinholmane	67 44.7277 014 44.2375		4,2	Lanterne på stang	1,9	1 G 0,0 - 360,0 Rundtlysende
709700 0	Leines Herøy Nordre molo N på molo	67 44.0405 014 46.1967		7,5	3,0		
709701 66	Leines Herøy, S molo På molohodet	67 43.4925 014 45.7103	Iso R 2s	7,5	Lanterne på stang m/indi*	2,6	1 R 0,0 - 360,0 Rundtlysende

Fyrnr. Kartnr.	Område Navn Beliggenhet	Posisjon	Karakter	Lys høyde [m]	Beskrivelse Høyde over grunnen [m]	Lysvidde R G W	Sektor - farge - retning - beskrivelse
709800 66	Leinesfjorden Leines På Gjestholmdrangan	67 44.5549 014 47.9702	Oc (2) WRG 8s	5,0	FL/NB 6,0	4,1 3,8 5,9	1 G 50,0 - 84,9 Fra kloss ved land ved Leines til 115m N-av Steinsholmen. 2 W 84,9 - 94,6 Til 150m S-av Fjordskjærgrunnen LA. 3 R 94,6 - 114,5 Til 187m N-av Kjerklua stang og klar N av Langskjærgrunnen stake 4 G 114,5 - 121,4 Til klar N-av Fjordskjæran og 302m SV av Brettingsbåan stang. 5 R 121,4 - 147,6 Til klar NØ-av Storegrunnen stang. 6 W 147,6 - 165,3 Til klar V-av Gurigrunnen stake. 7 G 165,3 - 252,2 Til klar S-av Lysgrunnen stake og klar N av Kobbskjæret stang. 8 W 252,2 - 258,2 Til klar N-av Galten stang. MERK: 5m Langskjærskallen i hvit sektor. 9 R 258,2 - 274,2 Til innover land ved Storvika.
709900 66	Leines Arnakkskjær molo N på molo	67 44.2178 014 46.3186	Iso R 2s	5,5	Lanterne på stang m/indi*	2,6	1 R 0,0 - 360,0 Rundtlysende
709901 0	Leines Arnakkskjær molo, SV S på moloen	67 44.0928 014 46.0492		6,5	3,0		
710000 139	Andholmfjorden Leiskjær Øst i Andholmfjorden	67 45.9266 014 43.4041		11,5	Lanterne på varde 9,2	1,9	1 G 0,0 - 360,0 Rundtlysende
710200 67	Andholmfjorden Andholmen Husøyvær	67 45.2362 014 35.8166	Iso WRG 6s	17,5	FL/SC 6,0	3,8 3,5 5,4	1 G 73,0 - 77,2 Fra inn på Andholmen til N av Store Bremlusa 2 W 77,2 - 89,2 Til S av 2m Kjølibåen 3 R 89,2 - 116,9 Til N av 12m Guliskjærskallen 4 W 116,9 - 121,5 Til S av skjæret SV av Guliskjæret 5 G 121,5 - 134,2 Til 300m N av Guliskjær lanterne. 6 W 134,2 - 138,2 Til 104m V av Skarveitskjæran stang 7 R 138,2 - 258,8 Til 145m N av Nordre Moøya 8 G 258,8 - 288,0 Til inn på land Gamholmen
710500 67	Andholmfjorden Guliskjær NV av leden i Andholmfjorden	67 46.1582 014 32.7009		13,5	Lanterne på varde 7,0	3,4	1 W 0,0 - 360,0 Rundtlysende
711000 67	Andholmfjorden Måløy-Skarholmen Måløyvær	67 46.0842 014 24.0864	Oc WRG 8s	42,3	Rødt tårn m/1 hvitt belte 34,2	15,4 14,9 18,4	1 R 359,3 - 11,3 Fra vest av Storholmen, - Til V-av 11m Holmskallan, 2 W 11,3 - 12,9 Til 678m Ø-av Utgrunnsflesa , 3 G 12,9 - 23,4 Til 1006m V-av Utgrunnsflesa og klar Flogskallan, 4 R 23,4 - 34,1 Til klar V-av Utgrunden, 5 W 34,1 - 189,8 Til 445m V-av Dørholkskjæran, 6 R 189,8 - 211,6 Til 664m V av vestre Oddholman 7 G 211,6 - 231,9 Til mellom Broskjæret og Lysgrunnen og avstand 819m NNV-av Mefallbåen 8 R 231,9 - 236,6 Til innpå Bjarnarholmen
						Racon Signal: Type:	Morsetegn Morsetegn M m/utstrekning 0.88 n.mil ITOFAR

Fyrnr. Kartnr.	Område Navn Beliggenhet	Posisjon	Karakter	Lys høyde [m]	Beskrivelse Høyde over grunnen [m]	Lysvidde R G W	Sektor - farge - retning - beskrivelse
711500 67	Grøtøy Sildeskjær Skjærets Ø side	67 48.3756 014 43.5340	Iso WRG 6s	5,1	FL/NB 6,4	5,1 5,1 6,4	1 R 155,0 - 165,4 Fra inn på Skipvollholmene til 112m Ø av Skipsholmene 2 W 165,4 - 170,9 Til V av Andersdraget - 79m V av varden 3 G 170,9 - 315,4 Til 78m V av holme S av Kråkereiret 4 R 315,4 - 322,5 Til N av 1,5m båen N av Sildboen 5 G 322,5 - 350,3 Til 134m V av Innbrettingboan 6 W 350,3 - 3,0 Til 145m Ø av Kattholmgrunnen stang 7 R 3,0 - 7,2 Til inn på Brettingan
711501 139	Grøtøyleia S Nordre Sildebåen På Nordre Sildebåen grunne	67 47.8169 014 44.1046	Iso G 2s	6,0	LA/IB/SC 8,6	3,9	1 G 0,0 - 360,0 Rundtlysende
711502 139	Grøtøyleia S Tjørnholmgrunnen På Tjørnholmgrunnen	67 47.9668 014 43.3886	Iso R 2s	6,0	LA/IB/SC 10,2	3,2	1 R 0,0 - 360,0 Rundtlysende
711503 67	Grøtøyleia Andersdraget Andersøya Sør	67 48.8134 014 43.4893	Iso G 2s	6,0	LA/IB/SC 6,7	3,9	1 G 0,0 - 360,0 Rundtlysende
711504 67	Grøtøyleia S Skipvollholmen På Skipvollholmen	67 48.8454 014 43.1220	Iso R 2s	6,0	LA/IB/SC 7,5	3,2	1 R 0,0 - 360,0 Rundtlysende
711505 67	Grøtøyleia S Andersøya Andersøyas Vestside	67 48.9355 014 43.6626	Iso G 2s	6,0	LA/IB/SC 5,8	3,9	1 G 0,0 - 360,0 Rundtlysende
711506 67	Grøtøyleia Langholmen Langholmen Østside	67 49.0376 014 43.6683	Iso R 2s	6,0	LA/IB/SC 7,3	3,2	1 R 0,0 - 360,0 Rundtlysende
711507 67	Grøtøyleia Bringebærsmaget NV av Bringebærholmene	67 49.2413 014 44.3968	Iso G 2s	6,0	LA/IB/SC 11,4	3,9	1 G 0,0 - 360,0 Rundtlysende
711508 67	Grøtøyleia Astreholmen Astreholmen	67 49.2429 014 44.1642	Iso R 2s	6,0	LA/IB/SC 5,1	3,2	1 R 0,0 - 360,0 Rundtlysende
711509 67	Grøtøyleia Sjursbåen Grøtøyleia	67 49.4478 014 44.7629	Iso G 2s	6,0	LA/IB/SC 12,4	3,9	1 G 0,0 - 360,0 Rundtlysende
711511 67	Grøtøyleia Laukskjæret På Laukskjæret	67 49.6072 014 45.1229	Iso G 2s	6,0	LA/IB/SC 6,0	3,9	1 G 0,0 - 360,0 Rundtlysende
711512 67	Grøtøyleia Grøtbåen På Grøtbåen grunne	67 49.4692 014 44.6660	Iso R 2s	6,0	LA/IB/SC 12,4	3,2	1 R 0,0 - 360,0 Rundtlysende
711513 67	Grøtøyleia Skorpegrunn Skorpa	67 49.8510 014 45.7599	Iso G 2s	6,0	LA/IB/SC 7,2	3,9	1 G 0,0 - 360,0 Rundtlysende

Fyrnr. Kartnr.	Område Navn Beliggenhet	Posisjon	Karakter	Lys høyde [m]	Beskrivelse Høyde over grunnen [m]	Lysvidde R G W	Sektor - farge - retning - beskrivelse				
711514 67	Grøtøyleia Skorpholmen På Skorpholmen	67 49.7278 014 45.1983	Iso R 2s	6,0	LA/IB/SC 6,2	3,2	1	R	0,0	- 360,0	Rundtlysende
711515 67	Grøtøyleia Lille Manshausholmen Manshausholmen	67 49.9763 014 46.2594	Iso G 2s	6,0	LA/IB/SC 5,8	3,9	1	G	0,0	- 360,0	Rundtlysende
711516 67	Grøtøyleia Lille Manshausen Lille Manshausen	67 49.9579 014 45.8942	Iso R 2s	6,0	LA/IB/SC 6,0	3,2	1	R	0,0	- 360,0	Rundtlysende
711517 67	Grøtøyleia Morøy Nordskot	67 50.0464 014 46.7606	Iso G 2s	6,0	LA/IB/SC 6,8	3,1	1	G	0,0	- 360,0	Rundtlysende
711518 67	Grøtøyleia Manshausskjær Manshausen	67 50.0191 014 46.2885	Iso R 2s	6,0	LA/IB/SC 7,0	3,2	1	R	0,0	- 360,0	Rundtlysende
711522 67	Nordskot Manshaussnaget Manshausen Østside	67 50.1227 014 46.7826	Iso R 2s	6,0	LA/IB/SC 12,9	3,2	1	R	0,0	- 360,0	Rundtlysende
711524 67	Grøtøyleia Kattlorten S av Kattlorten	67 50.5800 014 47.1790	Iso R 2s	6,0	LA/IB/NB 7,3	3,2	1	R	0,0	- 360,0	Rundtlysende
712300 0	Grøtøy Grøttøysund På SV-re snag fra Nordskotskjæret	67 50.4137 014 47.0281	Fast lys yellow								
712301 67	Grøtøyleiden Grøttøysund V-av Nordskotskjæret	67 50.4148 014 47.0317	Iso G 2s	6,0	LA/IB/NB 13,0	3,9	1	G	0,0	- 360,0	Rundtlysende
712603 67	Grøtøyleia Nordskottflaket Innseiling til Grøtøyleia	67 51.0759 014 47.9864	Iso G 2s	8,5	LA/IB/NB 14,5	3,9	1	G	0,0	- 360,0	Rundtlysende
712605 67	Steigen Tislerskallen V Grøtøyleiden N	67 51.3152 014 47.9176	Iso G 2s	8,5	LA/SC 14,0	3,9	1	G	0,0	- 360,0	Rundtlysende
712610 67	Grøtøyleiden Ytre Tisler Vest på flaket	67 51.5161 014 47.7721	Iso W 2s	8,5	LA/IB/NB 17,5	4,5	1	W	0,0	- 360,0	Rundtlysende
712702 67	Grøtøyleia Helligholmøra Hellingholmen	67 51.0184 014 47.8583	Iso R 2s	8,5	LA/IB/NB 14,0	3,2	1	R	0,0	- 360,0	Rundtlysende
712704 67	Steigen Steingrunnen Grøtøyleiden	67 51.1518 014 47.8378	Iso R 2s	8,5	LA/IB/NB 15,0	3,2	1	R	0,0	- 360,0	Rundtlysende

Fyrnr. Kartnr.	Område Navn Beliggenhet	Posisjon	Karakter	Lys høyde [m]	Beskrivelse Høyde over grunnen [m]	Lysvidde R G W	Sektor - farge - retning - beskrivelse				
712706 67	Grøtøyleden Ytre Steingrunn Innseiling til Grøtøyleden	67 51.2895 014 47.7763	Iso R 2s	8,5	LA/IB/NB 14,5	3,2 3,2 3,2	1	R	0,0	- 360,0	Rundtlysende
712708 67	Grøtøyleia Kjuklingen Innseiling mot Grøtøyleia	67 51.4381 014 47.4404	Iso R 2s	8,5	LA/IB/NB 23,0	3,2 3,2 3,2	1	R	0,0	- 360,0	Rundtlysende
712901 67	Grøtøyleden Nordskottflaket N N på Ytre Steingrunnen	67 51.1716 014 47.9509	Iso G 2s	2,0	LB/PC 4,0	2,3 2,3 2,3	1	G	0,0	- 360,0	Rundtlysende
713000 67	Grøtøyleia Tislerskallen Innseiling til Grøtøyleia	67 51.3246 014 47.9525	Oc (2) WRG 8s	10,0	FL/IB/NB 9,5	5,7 5,7 7,2	1	R	90,9	- 139,2	Fra klar nord av Broskjær LA til 848 m SV av Storfloholman.
							2	W	139,2	- 148,5	Til klar SV-av Storfloholman.
							3	G	148,5	- 173,8	Til rett klar V-av 7,8m og videre 520m klar Ø av Barden
							4	R	173,8	- 202,4	Til klar V-av Leiskjæran Varde og midt i Rognholmsundet.
							5	G	202,4	- 289,6	Til klar N-av Mefallbåen stang og inn mot Mulodden.
							6	R	289,6	- 358,5	Til klar V-av Nordskottflaket lanterne og inn Naustneset.
							7	W	358,5	- 3,6	Til klar Ø-av Helligholmøra lanterne og klar V av Naustneset.
							8	G	3,6	- 22,9	Til klar Ø av Maltsekken SV stang .
714000 67	Engelvær Store Jensøy SV på Store Jensøy	67 50.4933 014 36.1927	FI (2) WRG 10s	17,0	FL/SC 5,5	4,5 4,2 6,4	1	R	204,4	- 253,2	Fra inn på SV enden av Lille Jensøya Til 340m s av Brokskjæret LA
							2	G	253,2	- 346,9	Til V av 9m Mefallbåskallen
							3	R	346,9	- 27,7	Til 205m V av Havskjærbåen stang
							4	G	27,7	- 33,0	Til V av 3.7m Austre Tørrbåen
							5	W	33,0	- 36,0	Til Ø av 8.5m Bjørnarholmskallen
							6	R	36,0	- 57,3	Til NV av Dørholmskjæran
							7	W	57,3	- 64,4	Til 400m S av Klepparåsholman
							8	G	64,4	- 91,9	Til inn på Oddholman
714100 67	Engelvær Brokskjær SØ på Brokskjæran	67 51.1837 014 40.6089	FI R 3s	11,0	Lanterne på varde	2,2 2,2 2,2	1	R	0,0	- 360,0	Rundtlysende
714200 67	Valsvær Engeløyodden Ytre Steigbergvika	67 57.7550 014 56.7190	FI R 3s	3,3	Lanterne på stang	2,2 2,2 2,2	1	R	0,0	- 360,0	Rundtlysende
714201 67	Valsvær Hamnholmgrunn V av Burøy	67 56.0773 014 56.0507	FI R 3s	4,0	Lanterne på stang	2,2 2,2 2,2	1	R	0,0	- 360,0	Rundtlysende
714300 67	Valsvær Trætøysnaget SØ av Trætøy	67 55.0506 014 55.1072	FI R 3s	4,8	Lanterne på stang	2,2 2,2 2,2	1	R	0,0	- 360,0	Rundtlysende
714400 67	Valsvær Steigbergvika, nedre På Burøy	67 56.1086 014 56.6568	Fast R lys	11,0	LA/NE 8,0	2,8 2,8 2,8	1	R	0,0	- 360,0	Rundtlysende
							Overrett med: 714401				
							Retning: 181,2				
							Beskrivelse: Leder inn på Steigbergvika				

Fyrnr. Kartnr.	Område Navn Beliggenhet	Posisjon	Karakter	Lys høyde [m]	Beskrivelse Høyde over grunnen [m]	Lysvidde R G W	Sektor - farge - retning - beskrivelse
714401 67	Valsvær Steigbergvika, øvre På Burøy	67 55.9900 014 56.6487	Fast R lvs	15,4	LA/NE 8,0	2,8 5,5 8	1 R 0,0 - 360,0 Rundtlysende Overrett med: 714400 Retning: 181,2 Beskrivelse: Leder inn på Steigbergvika
714500 67	Lauvøyvær Flatøya Øyas SV kant	67 55.2607 014 46.0544	FI WR 5s	44,0	FL/SC 6,7	5,9 5,5 8	1 W 56,9 - 225,2 Fra NV av Vargbåen til klar NV av Valsbåen og Ytre Flytran. 2 R 225,2 - 232,4 Til i skjul av øyas topp 3 R 254,6 - 56,9 Fra Øyas topp til klar NV av Vargbåen. MERK: Fyrbygningen avbryter lyset mot Barden.
714600 67	Lauvøyvær Storfloholmen Breisundet	67 53.4116 014 44.7532	FI G 3s	4,8	Lanterne på stativ 11,0	2,1	1 G 0,0 - 360,0 Rundtlysende
714700 67	Flagsundet Hamnholmen I Flagsundet	67 54.8346 015 01.2438	Oc WRG 6s	7,6	FL/NB 3,2	7,9 7,5 10,3	1 G 256,2 - 276,8 Fra inn på land ved Sandvåg til 99m S-av Kattskjær fyrlykt. 2 W 276,8 - 278,5 Til 80m N-av Skånlandsøya. 3 R 278,5 - 65,3 Til 190m N-av Kammerrådskjæret. 4 W 65,3 - 68,9 Til 395m S-av SV-re Langskjærholmen. 5 G 68,9 - 79,0 Til inn over Kvannholmen.
714800 67	Flagsundet Kattskjær Flagsundet	67 54.6655 015 06.2859	Iso WRG 6s	7,3	FL/SC 7,0	3,4 3,2 5	1 R 289,7 - 300,5 Fra over Vikskjæret til 66m S-av Vikskjæret. 2 W 300,5 - 311,9 Til 108m N-av Skånlandsøya. 3 G 311,9 - 83,9 Til 92m N-av Fløylandet. 4 W 83,9 - 90,7 Til 118m S-av Kubbholmen. 5 R 90,7 - 98,7 Til 202m s av skjær sør av Sandvåg og inn på Sandvågsholmen
715400 0	Sagfjorden Engeløy bru, søre Engeløy bru, søre	67 54.2442 015 10.8900					
715500 67	Sagfjorden Engeløy bru Engeløy bru	67 54.2962 015 10.8470	Oc WRG 6s	5,5	4-FL/NB 3,0	5,98 5,62 8,09	1 R 244,2 - 259,0 Fra NØ-av Refsnesodden, - til klar S-av slaggrunnen, 286m S for holme V av Ål. 2 W 259,0 - 261,4 Til 299m N-av Oterøy NØ-spiss. 3 G 261,4 - 55,4 Til 275m N av Dypvikneset. 4 W 55,4 - 61,2 Til 476m S av Bergsøya SV-spiss. 5 R 61,2 - 103,1 Til inn på Vikklubben.
715600 67	Sagfjorden Bogøysnaget	67 54.3331 015 11.5569	Iso G 2s	5,5	Lanterne på stang m/indi*	2,3	1 G 0,0 - 360,0 Rundtlysende

Fyrnr. Kartnr.	Område Navn Beliggenhet	Posisjon	Karakter	Lys høyde [m]	Beskrivelse Høyde over grunnen [m]	Lysvidde R G W	Sektor - farge - retning - beskrivelse
715700 67	Sagfjorden Bolsøygalten N i Sagfjorden	67 57.2602 015 23.9321	FI WRG 5s	5,3	Lyktehus på søyle 6,0	5,5 5,5 6,9	1 G 252,7 - 259,7 Fra tørrfall S av Svartskjæret til klar S av Svartskjæret (gruntområde i sektoren inn mot lykta)
							2 W 259,7 - 281,2 Til klar N av Havneberget
							3 R 281,2 - 314,6 Til innpå Sjøbergodden
							4 G 314,6 - 16,5 Til klar V av skjæret ved Strandøy
							5 W 16,5 - 19,9 Til klar Ø av neset ved Dypning
							6 R 19,9 - 34,6 Til innpå Hanmvikholmen
							7 G 34,6 - 42,8 Til klar like V av Pertterskjæret.
							8 W 42,8 - 51,7 Til klar Ø av Storvikklubben
							9 R 51,7 - 80,8 Til klar like N av neset ved Nordhamran
							10 G 80,8 - 89,0 Til klar nord for Hakvågneset
							11 W 89,0 - 92,6 Til klar S av Langgrunnen varde
							12 R 92,6 - 102,0 Til klar S av Oksøyskjæret varde
							13 G 102,0 - 134,9 Til klar Ø av Nordodden
							14 W 134,9 - 149,0 Til klar V av Kvalbakkodden
							15 R 149,0 - 170,3 Til inn på Bolsøya
715900 67	Sagfjorden Klingenberg Øyas V kant	67 59.7754 015 44.9546	Iso WRG 6s	4,8	FL/SC 6,5	3,8 3,5 5,4	1 R 292,1 - 305,0 Fra inn på Korsstranda til 371m S av Skallskjeret
							2 W 305,0 - 53,2 Til 522m SSØ av Brannøya og klar av rød stake på Brannøysnaget.
							3 R 53,2 - 144,8 Til 110m NØ av Håkonhalsneset.
							4 W 144,8 - 228,0 Til 63m NV av Karlsøy stang
							5 G 228,0 - 233,3 Til inn over Karlsøyholmen
716502 67	Økssundet Skutvik molo Skutvik	68 00.7392 015 20.4310	Iso R 4s	5,4	Lanterne på stang med IB 4,5	1,2	1 R 0,0 - 360,0 Rundtlysende
716600 67	Økssundet Skutvik Nordsida av Økssundet	68 01.0298 015 20.5095	Oc WRG 6s	28,0	6-FL/NB 3,0	7,32 6,9 9,62	1 G 298,0 - 353,6 Fra inn på Frammundneset til Ø av 8,6 m grunne
							2 W 353,6 - 2,0 Til Ø av 2,1 m grunne ved Borskjæret varde.
							3 R 2,0 - 78,6 Til inn over Rørvika
717000 67	Akterøya Brunværet Akterøya NV side	68 00.4364 015 06.3460	Iso WRG 6s	37,0	6-FL/SC 3,0	4,4 3,1 4,9	1 G 70,7 - 75,9 Fra over Vardholmen, til 44m N av Vardholmen
							2 W 75,9 - 78,2 Til 92m S av Flatøybåen stang
							3 R 78,2 - 227,2 Til 80m SØ av Forøyskjæret stang
							4 W 227,2 - 227,7 Til 107m SØ av Forøyskjæret stang
							5 G 227,7 - 268,9 Til inn på Sandøya
717300 67	Engeløya Skagstadsundet Sundets V-side	67 57.9170 015 07.5330	Oc WRG 6s	5,8	FL/NB 7,0	7,9 7,5 10,3	1 G 181,8 - 182,8 Fra inn på Brunnes, til 160m Ø-av Forøyskjær stang
							2 W 182,8 - 186,2 Til 494m Ø av Forsøyskjær stang. og klar V-av Lundgrunnen
							3 R 186,2 - 192,9 Til 489m V av Svinøy og klar Ø av Lundgrunnen
							4 W 192,9 - 195,6 Til 263m V av Svinøy
							5 G 195,6 - 278,5 Til 220m S-av Langgrunnen varde,
							6 W 278,5 - 283,6 Til 189m N-av Oddskjærene stang
							7 R 283,6 - 286,9 Til inn på land ved Oddneset

Fyrnr. Kartnr.	Område Navn Beliggenhet	Posisjon	Karakter	Lys høyde [m]	Beskrivelse Høyde over grunnen [m]	Lysvidde R G W	Sektor - farge - retning - beskrivelse
718000 67	Vestfjordens Ø-side Øksnes Øksnesodden, Lundøy N pynt	68 02.6101 015 13.4890	FI (2) WRG 10s	25,5	FL/SC 3,0	4,4 4,4 5,7	1 G 26,2 - 39,3 Fra innpå Lundøya til 230m NV Fjetterstadholmen 2 W 39,3 - 47,2 Til klar SØ av 3,6m Lundgrunnen 3 R 47,2 - 67,9 Til 502m NV av Brakskjæret 4 W 67,9 - 210,5 Til 550m NV av Littkråka i Dalsvær. 5 R 210,5 - 224,3 Til 94m NV av Dalshammaren 6 G 224,3 - 245,5 Til inn på bukta nord for Storelva(Lendinga) 7 W 245,5 - 291,2 Til inn på bukta ved Utåker 8 R 291,2 - 311,3 Til 164m SV av Brorskjæret 9 W 311,3 - 329,6 Til 56m Ø av Kalvholneset 10 G 329,6 - 330,9 Til klossl Kalvholneset
718300 68	Vestfjordens østside Bremneset Hamarøy nv side	68 08.5802 015 24.2808	FI W 3s	20,6	Lanterne på søyle 7,0	 5	1 W 0,0 - 360,0 Rundtlysende
718500 68	Vestfjordens østside Buvåg Hamarøy	68 08.8937 015 26.8626	Iso WRG 4s	7,3	4-FL/OV 6,0	3,7 3,5 6,6	1 G 69,7 - 84,6 Fra Bremneset - til 350m N-an Bremneset, 2 W 84,6 - 101,2 Til 101m S-av Litleskringen 3 R 101,2 - 253,7 Til innpå Buvåg landet
718700 68	Vestfjordens østside Hamsundpollen På Skrattneset	68 08.1071 015 31.9960	Iso WRG 4s	6,5	6-FL/OV 6,0	3,27 3,01 4,8	1 R 53,5 - 74,1 Fra inn til land v/Straumholmen syd. - til 71m N-av jst. N-av Straumholmen 2 W 74,1 - 89,6 Til 93m S-av Storøyholmen, 3 G 89,6 - 182,8 Til 127m Ø-av Rødskjærene. 4 W 182,8 - 187,3 Til V-av 3,5m grunnen, 261m V-av Løssiholmen, 5 R 187,3 - 212,9 Til 101m V-av Kattskjær, 6 G 212,9 - 227,3 Til 24m Ø-av Kattskjær 7 R 227,3 - 242,0 Til inn på Hovøy.
718900 68	Vestfjordens østside Heimerneset Hamsundpollen, Ø på Straumholmen	68 07.9103 015 30.5699	FI G 3s	6,1	Lanterne på stang	2,1	1 G 0,0 - 360,0 Rundtlysende
719100 68	Vestfjordens østside Spanholmen Hamsundpollen, syd Orøy	68 07.4157 015 30.8506	FI G 3s	6,0	Lanterne på varde 4,4	2,1	1 G 0,0 - 360,0 Rundtlysende
719300 68	Vestfjordens østside Brennvika Tranøy V-side	68 08.8067 015 37.6590		10,3	4-FL/OV 6,0	3,7 3,5 5,4	1 R 46,6 - 70,0 Fra inn på land, - Til 26m S-av jst. vestre Brennvika. 2 G 70,0 - 111,6 Til 137m N-av jst. på Selsøyboen, 3 W 111,6 - 129,1 Til S-av 6m Tollefskallen og 562m S-av Meskjærflu, 4 R 129,1 - 151,4 Til inn på Flatholmen.
719500 69	Vestfjordens østside Tranøy Stangholmens V pynt	68 11.0594 015 35.9329	Oc (3) WRG 10s	28,0	FS/NA 27,3	9,82 9,36 12,39	1 G 59,1 - 64,0 Fra inn på Bremneset til 242 m N av Klekksøya. MERK: Grensen grønn/hvit kan oppfattes med svak rød lysinnblanding. 2 W 64,0 - 95,9 Til 1423 m S av Ingjelsøy, 3 R 95,9 - 202,0 Til 260 m Ø av jst. v/ Rindbøtverskjær, 4 W 202,0 - 236,9 Til 324 m NV av sydspiss Sørø, 5 G 236,9 - 243,3 Til 1012 m N av Masbåen båke. 6 R 243,3 - 271,3 Til inn over Tranøy.
719600 69	Vestfjordens østside Hammerøygrunnen Breiskallen	68 13.8302 015 35.2869			LB	 3,5	1 W 0,0 - 360,0 Rundtlysende

Fyrnr. Kartnr.	Område Navn Beliggenhet	Posisjon	Karakter	Lys høyde [m]	Beskrivelse Høyde over grunnen [m]	Lysvidde R G W	Sektor - farge - retning - beskrivelse				
719700 69	Vestfjordens østside Eggeløysa Tranøy N side	68 11.3780 015 38.1328		9,5	Lanterne på stang	3,4	1	W	0,0	- 360,0	Rundtlysende
719900 69	Vestfjordens østside Steinsos På Svartskjær	68 10.9534 015 40.8130	Oc WRG 6s	9,0	Lyktehus på varde 8,5	8,06 7,64 10,46	1	R	131,2	- 154,7	Fra inn på Buøyneset til 114m Ø av Tranøygalten jernstang,
							2	W	154,7	- 224,7	Til 972m NV av Masboen båke.
							3	R	224,7	- 256,0	Til 505m S av Pudan.
							4	W	256,0	- 267,8	Til 325m N av Ytre Farbåen,
							5	G	267,8	- 289,5	Til inn på StoreTrinnøy.
							6	W	289,5	- 300,9	Til 189m NØ av Sommerselskjæran
							7	R	300,9	- 323,8	Til inn på Sandneset.
							8	W	323,8	- 342,5	Til 65m Ø av jst. på Engelholmskjæret,
							9	G	342,5	- 5,1	Til mellom Engelsholmen og jernstang Ø av denne.
							10	W	5,1	- 16,6	Til midt mellom Engelsholmen og jernstang V av denne
							11	R	16,6	- 24,7	Til 30m Ø av jst. på Orionsboen
							12	G	24,7	- 67,5	Til inn på D/S - kaien
720000 68	Vestfjordens østside Tannøya Tannøya NV side	68 09.0734 015 45.8463	Oc (2) WRG 8s	11,3	FL/SC 3,0	3,6 3,4 5,3	1	G	53,0	- 148,0	Fra inn på Storøya til 191m Ø-av Sommarselskjæran stang
							2	W	148,0	- 167,0	Til 258m V-av vestre Pundan stang
							3	R	167,0	- 210,8	Til inn på ankerplassen S av Trinnøya og 160m NV av Steingrunnen stang
							4	G	210,8	- 225,5	Til inn på Tannøya
720500 68	Vestfjordens østside Brandøyskjær Tannøy v-side	68 07.9839 015 44.4493	FI R 3s	9,3	Lanterne på stang	2,2	1	R	0,0	- 360,0	Rundtlysende
720600 68	Vestfjordens østside Hamlotskjær Tannøysundet	68 07.2289 015 44.8318	Iso WRG 6s	3,5	Lyktehus på stativ	3,4 3,1 4,9	1	R	136,8	- 154,3	Fra inn på neset ved Leirvaag, - Til 114m Ø-av Leirvaag.
							2	W	154,3	- 163,8	Til 127m V-av Brandøyskjær lanterne
							3	G	163,8	- 268,4	Til 54m S-av Ansnesholmen lykt
							4	R	268,4	- 29,1	Til 128m V-av Durmaalskjærene
							5	W	29,1	- 40,1	Til 109m S-av landet ved Mulen
							6	G	40,1	- 43,1	Til inn på land ved Mulen.
721000 68	Vestfjordens østside Ansnesholmen Tannøy S side	68 07.3135 015 49.5050	Oc (3) WRG 12s	4,8	Lyktehus på stativ	3,1 2,9 4,7	1	R	202,6	- 211,5	Fra inn på Ansneset, til 72m V av Kvalvikholmen og S av Snekkerjoholmen
							2	G	211,5	- 229,1	Til inn på Kråknesodden
							3	W	229,1	- 247,5	Til 207m NV av Kobbeskjæret stang
							4	R	247,5	- 75,9	Til 228m N av Postneset
							5	G	75,9	- 92,0	Til 146m N av Hamlotholmen
							6	W	92,0	- 98,0	Til 492m S av Tennholmen og S av 2,7m Holmgrunnen
							7	R	98,0	- 104,4	Til 213m SV av Innerøya
721500 68	Vestfjordens østside Nordkilklubben Klubbens SV side	68 09.6922 015 52.2894	Iso WRG 6s	10,4	6-FL/OV 3,0	3,38 3,14 4,94	1	G	342,0	- 6,6	Fra inn ved Kvalvik, - til 109m V-av Kvalneset.
							2	W	6,6	- 19,9	Til 114m Ø-av Snekkerjoholmen,
							3	R	19,9	- 146,2	Til 111m ØNØ-av Hornskjær båke. MERK: 5,6m grunne i hvit sektor.
							4	W	146,2	- 152,7	Til 221m V-av Søvikskallen,
							5	G	152,7	- 159,5	Til kloss av Østre land.














Fyrnr. Kartnr.	Område Navn Beliggenhet	Posisjon	Karakter	Lys høyde [m]	Beskrivelse Høyde over grunnen [m]	Lysvidde R G W	Sektor - farge - retning - beskrivelse
722000 140	Tysfjorden Korsnes Nesets Ø pynt	68 15.2342 016 03.9422	Oc WRG 6s	8,1	Lyktehus 3,0	4.3 4 6.1	1 G 143,6 - 145,2 Fra Ø av Ørskalskjær til 120m Ø av Ørskalskjær jst. 2 W 145,2 - 163,8 Til klar V av Storbåen LB 3 R 163,8 - 267,5 Til 115m S av Sølvneset 4 W 267,5 - 273,1 Til 113m N av Ulvikklubben 5 G 273,1 - 282,1 Til 351m N av Skarberg yt lanterne 6 W 282,1 - 283,8 Til 127m N av Skarberg yt lanterne 7 R 283,8 - 313,4 Til 289m SV av Inner-Skarbergneset 8 W 313,4 - 316,8 Til 444m NØ og klar av Haukøygrunnen 9 G 316,8 - 320,4 Til 340m SV og klar av Haukøygrunnen 10 W 320,4 - 333,4 Til 310m Ø av Bessfjordneset 11 R 333,4 - 347,4 Til innpå Bognes
722100 140	Tysfjorden Bognes På snag N av Bognes	68 13.6900 016 04.5884	FI G 3s	5,2	Lanterne på stativ	2,1	1 G 0,0 - 360,0 Rundtlysende
722100P 140	Bognes Bognes På molo	68 13.5224 016 04.6097					W 0,0 - 360,0
722400 140	Tysfjorden Storjord, nedre Beitsfjorden - Tysfjorden	68 11.7629 016 03.5729	Oc R 6s	9,0	Lanterne på stang 8,0	4	1 R 0,0 - 360,0 Overrett med: 722500 Retning: 233,4 Beskrivelse: Leder mellom Botnøya og StØrjord
722500 140	Tysfjorden Storjord, øvre Beitsfjorden-Tysfjorden	68 11.7332 016 03.4652	Oc R 6s	15,0	Lanterne på stang 0,0	4	1 R 0,0 - 360,0 Rundtlysende Overrett med: 722400 Retning: 233,4 Beskrivelse: Leder mellom Botnøya og StØrjord
722800 140	Tysfjorden Hundholmen Hundholmen NØ pynt	68 08.7094 016 13.5979	Iso WRG 6s	12,5	Lyktehus 3,0	3.8 3.5 5.4	1 R 82,9 - 150,1 Fra innpå land sør av Rørvikskjæret til 403m Ø av Beisfjordneset 2 W 150,1 - 200,0 Til 197m NV av Haukøygrunnen stang 3 G 200,0 - 247,6 Til 173m N av neset ved Skjæran 4 R 247,6 - 331,0 Til 66m V av Vikneset 5 W 331,0 - 15,1 Til V av Hulløya
723000 140	Tysfjorden Drag På Hamneset	68 02.9003 016 05.0304	Oc (2) WRG 8s	10,9	FL/NB 3,0	4.1 3.8 5.9	1 G 108,6 - 199,2 Fra inn på land på Drag til 160m Ø av Bjørkeneset 2 W 199,2 - 233,1 Til 337m NV av Hulløynesgrunnen (1.2m) og klar N av Ørnberget, 3 R 233,1 - 279,5 Til 66m S av Sørødden, 4 W 279,5 - 305,1 Til 207m N av Hellandskjånes. 5 G 305,1 - 308,2 Til klar 207m N av Ingeborgnes.
724002 140	Tysfjorden Skarberget molo På molohodet	68 13.9889 016 14.1414	Fast R lvs	6,0	LA/NB 3,0	3.4	R 0,0 - 360,0 Rundtlysende

Fyrnr. Kartnr.	Område Navn Beliggenhet	Posisjon	Karakter	Lys høyde [m]	Beskrivelse Høyde over grunnen [m]	Lysvidde R G W	Sektor - farge - retning - beskrivelse
724003 140	Tysfjorden Skarberget, indre	68 14.0634 016 14.1430	Iso G 2s	0,0		3	G 0,0 - 360,0
724005 140	Tysfjorden Skarberget, ytre	68 14.2194 016 14.2524	Q G	6,0		2,9	G 0,0 - 360,0
724007 140	Tysfjorden Skarberget, midtre	68 14.1018 016 14.1671	Iso G 4s	6,7		3,5	G 0,0 - 360,0
724102 140	Tysfjorden Lappvikskjær Lappvikskjær	68 14.1532 016 14.6885	FI R 3s	7,0	Lanterne på stang	2	1 R 0,0 - 360,0 Rundtlysende
724500 141	Tysfjorden Storbåen	68 18.4135 016 01.6202			LB	3,5	1 W 0,0 - 360,0 Rundtlysende
725100 141	Ofotfjorden Barøya Øyas NV side	68 21.2312 016 04.8228	Oc (2) WRG 8s	27,5	FL/NB 7,3	10 9,6 12,6	1 R 43,7 - 46,7 Fra innover Barøya godt V av Mortenskallen 2 W 46,7 - 55,5 Til godt klar SØ av Hammarøygrunnen lysbøye 3 G 55,5 - 66,3 Til 390m N av Follan stang 4 W 66,3 - 94,6 Til 293m S av Smellrumpa stang 5 R 94,6 - 160,7 Til klar Ø av Havnskallen lysbøye og 346m Ø av Hjertholmskallen stang 6 W 160,7 - 174,0 Til 291m V av vestligste holme ved Bolløystabban 7 G 174,0 - 230,3 Til 238m SØ av Stabben stang 8 W 230,3 - 237,7 Til 169m N av Miklebobåen stang 9 R 237,7 - 241,6 Til 170m S av Spira 10 W 241,6 - 248,7 Til 260m N av neset ved Merrvika 11 G 248,7 - 249,3 Til inn på land Ø av lykta - lyset tas bor av landet
725200 141	Ofotfjorden Revløya Øyas Ø pynt	68 20.3483 016 13.0615	Iso WRG 6s	6,0	Lyktheus 3,0	3,3 3 4,8	1 G 177,1 - 190,9 Fra inn på Engøløya til 97m Ø av Engelsøyskjær lanterne. 2 W 190,9 - 194,6 Til 78m V av Lyngøyskjær stang 3 R 194,6 - 253,0 Til 140m S av Stor-Buholmen. 4 W 253,0 - 259,8 Til 159m N av neset på Straumsøya. 5 G 259,8 - 261,1 Til N av neset på Straumsøya.
725400 141	Ofotfjorden Engelsøy varde Øst av Barøy	68 21.3529 016 13.4388	FI G 3s	6,5	Lanterne på varde	2,1	1 G 0,0 - 360,0 Rundtlysende
725600 141	Ofotfjorden Hamnholmen Hamnholmen	68 21.7611 016 15.9584	Oc WRG 6s	5,5	Lyktheus 3,5	7,2 6,8 9,5	1 R 344,7 - 357,0 Fra inn på Stor-Buholmen til midt mellom stengene på Buholmskjæret og Fluen. 2 G 357,0 - 72,2 Til 63m N av stang på N-Lyngøyskjær. 3 R 72,2 - 87,3 Til 298m N av stang NØ om Barøy 4 W 87,3 - 112,8 Til 212m SØ av Tjeldodden 5 G 112,8 - 127,9 Til inn på Ramnflogan 6 W 127,9 - 164,7 Til klar V av Skarstadfoten 7 R 164,7 - 188,4 Til innpå grunnen ved Skarstadfoten

Fyrnr. Kartnr.	Område Navn Beliggenhet	Posisjon	Karakter	Lys høyde [m]	Beskrivelse Høyde over grunnen [m]	Lysvidde R G W	Sektor - farge - retning - beskrivelse
726000 141	Ofofjorden, Efjorden Straumskjeret Vest av Hellameset	68 20.1968 016 16.1232	FI G 3s	2,5	Lanterne på stang	2,1	1 G 0,0 - 360,0 Rundtlysende
726500 141	Ofofjorden, Efjorden Forneset NØ på neset i Efjorden	68 18.8763 016 22.0883	Oc (2) WRG 8s	3,5	Lyktehus 4,0	3,2 2,9 4,7	1 R 105,2 - 112,8 Fra inn på land ved Gåsøyen til 184m N av Hestneslandet 2 W 112,8 - 116,0 Til 103m S av stang V av Rødøy 3 G 116,0 - 128,4 Til 92m S av Kufiskneset 4 R 128,4 - 292,9 Til 76m S av Håkonsetholmen 5 W 292,9 - 297,1 Til 121m NØ av Rettneset 6 G 297,1 - 299,9 Til inn på Haugenlandet
727000 141	Ofofjorden Hamnnesholmen V for Porsøya	68 25.2840 016 34.8578		11,5	Lyktehus på underbygning 7,0	8,1 7,6 10,5	1 G 58,5 - 73,3 Fra inn på land ved Korshamn til 168m N av Norpynt Migan 2 W 73,3 - 126,4 Til nettopp fri S 6,7m grunne SV av Ramnesodden SV punkt. 3 R 126,4 - 255,2 Til 178m S av Lilandsgrunnen baake 4 W 255,2 - 262,5 Til 1494m N av Kjeldneset 5 G 262,5 - 268,6 Til innpå land ved Porsøya
727200 141	Ofofjorden Kjeldebotn På Rognan	68 24.7934 016 40.4288	Iso WRG 6s	4,3	Lyktehus på stativ 6,5	3,3 4,8	1 W 347,5 - 75,0 Fra inn på land ved Skårnes til inn på Kjelde 2 R 75,0 - 151,1 Til 159m Ø av Kjeldegrunnen stang 3 W 151,1 - 191,1 Til klar V av Rongnan stang og Skårnesgrunnen 4 R 191,1 - 237,9 Til innpå Skårneset.
727400 141	Ofofjorden Liland Ungsmaløyas S pynt	68 27.9009 016 54.5440	Iso WRG 6s	6,5	Lyktehus 4,0	3,8 3,5 5,4	1 G 284,4 - 290,8 Fra inn på Tangvik til 408m S av Tangvika 2 W 290,8 - 54,2 Til 249m S av Lilandsgrunnen Båke. 3 R 54,2 - 65,6 Til 240m S av Vollflua stang. og klar NØ av Liagrunnen 5,5m gr. 4 W 65,6 - 70,1 Til 92m S av Vollflua stang. og klar av 4.8m grunne. MERK: 6m grunne i sektore 5 G 70,1 - 76,9 Til 145m N av Vollflua stang. 6 W 76,9 - 89,4 Til klar S av Prestskjere og 542m S av Vollen 7 R 89,4 - 152,1 Til 172m Ø av Hamnholmen stang 8 W 152,1 - 162,1 Til 336m Ø av Hamnholmen stang 9 G 162,1 - 179,3 Til innpå Rydneset
727600 77	Ofofjorden Skogøya Øyas Ø side	68 29.6252 016 58.3733	Iso WRG 6s	5,5	Lyktehus 3,0	3,3 3 4,8	1 G 162,5 - 176,7 Fra over Skogøya N pynt til 271m Ø av Skogøya NØ pynt 2 W 176,7 - 193,4 Til 143m V av Gagnlausskjeran (MERK: 5m grunne i denne sektor) 3 R 193,4 - 221,9 Til 287m SØ av Gagnlausskjeran stang 4 W 221,9 - 230,9 Til 478m NV av Lille Kvannholmen og klar av 3.2m grunne 5 G 230,9 - 344,0 Til 324m V av Forraskjeret 6 W 344,0 - 353,0 Til 965m Ø av Bårøya og klar Ø av Sennholmen 7 R 353,0 - 5,1 Til inn på Sennholmsklubben
727700 77	Bogen Sletbakken Sletbakken	68 31.1590 016 57.9128	Iso WRG 2s	7,6	FL/SC 5,7	6,2 6,2 7,7	1 G 255,2 - 303,0 Fra inn mot Bogen til 319m SV av Bergvikneset 2 W 303,0 - 322,0 Til 466m NØ av Kvannholmen stang 3 R 322,0 - 344,8 Til 77m V av Gagnlausskjæret stang 4 W 344,8 - 349,9 Til 186m Ø av Skogøy lykt 5 G 349,9 - 28,9 Til midt i Øysundet 6 R 28,9 - 51,8 Til innpå Natokaia (lyset går i mørk ved lagerskuret på kaia)

Fyrnr. Kartnr.	Område Navn Beliggenhet	Posisjon	Karakter	Lys høyde [m]	Beskrivelse Høyde over grunnen [m]	Lysvidde R G W	Sektor - farge - retning - beskrivelse
727800 77	Ofotfjorden Østervik Bogen	68 30.1333 017 04.1835	Oc (2) WRG 8s	5,8	Lyktehus 3,0	7,7 7,3 10	1 R 24,4 - 33,1 Fra innover Tangviklandet til klar V av Saltvikgrunnen og 445m V av Forrask
							2 W 33,1 - 45,1 Til klar SØ av Skolten og 815m SØ av sydligste Bårøya.
							3 G 45,1 - 78,8 Til 221m N av Kvannholmen og klar av 5,6m grunne.
							4 R 78,8 - 97,9 Til 695m N av Gagnlausskjeran stang.
							5 W 97,9 - 108,6 Til 380m S av Bergvikneset.
							6 G 108,6 - 109,7 Til på vestsiden av Natokaia.
728200 141	Ofotfjorden Kårholmen Ballangen	68 22.4041 016 54.7661	Oc WRG 6s	11,2	Lyktehus 3,0	7,9 7,5 10,3	1 G 129,0 - 163,7 Fra inn på Bøstrand til innpå Bøholmen
							2 R 163,7 - 187,9 Til klar Ø av Bøholmgr. 3,5m og 174m V av Bøgrunnen stang.
							3 W 187,9 - 202,7 Til klar V av Kaarholmgr. stang
							4 G 202,7 - 224,4 Til klar Ø av Kaarholmgr. stang
							5 W 224,4 - 247,2 Til 291m N av nordre Vidrekøyen og klar N av Skjomgrunnen
							6 R 247,2 - 278,6 Til 147m S av Grønholmskjeret jst. og klar N av Grønholmen
							7 G 278,6 - 289,8 Til 218m S av Basken og klar N av Råna
							8 W 289,8 - 297,6 Til klar N av 0,9m NV av Klubben.
							9 R 297,6 - 5,2 Til klar Ø av Steingrunnen
							10 G 5,2 - 30,2 Til inn mot Ballsnes
728700 141	Ofotfjorden Fornes På Skredneset	68 27.0190 017 02.8863	Iso WRG 6s	21,5	Lyktehus 3,0	3,8 3,5 5,4	1 G 265,2 - 265,9 Fra innpå land Ø av lykten til 69m S av Hoggevikneset.
							2 W 265,9 - 86,1 Til 639m S Tangvikodden og klar S av Lilandsgrunnen båke.
							3 R 86,1 - 90,8 Til 515m S av Tanvikodden og klar N av Lilandsgrunnen båke.
							4 W 90,8 - 94,4 Til 430m S av Tangvikodden og klar S av Vollflua
							5 G 94,4 - 96,4 Til innpå land V av lykten
728900 142	Ofotfjorden Skjærvikneset Skjomen	68 22.2587 017 14.0874	FI G 3s	5,3	Lanterne på stang 3,0	2,1	1 G 0,0 - 360,0 Rundtlysende
729000 142	Ofotfjorden, Skjomen Trong-Skjomneset V for Grindjorda	68 22.2555 017 14.8563	Oc WRG 6s	7,4	FL/NB 3,0	6,6 6,2 8,8	1 R 342,4 - 346,2 Fra innpå Kongsbakklubben til 136m V av Kongsbakk
							2 W 346,2 - 358,7 Til 81m Ø av Smalneset og klar av Buholmen lanterne
							3 G 358,7 - 136,4 Til 187m Ø av Røsåsnes
							4 W 136,4 - 157,5 Til klar V av Skjomgrunnen
							5 R 157,5 - 167,1 Til klar Ø av Skjomgrunnen
729200 142	Ofotfjorden Buholmen Skjomen	68 19.5231 017 15.3191	FI R 3s	5,0	Lanterne på stang 2,3	2,2	1 R 0,0 - 360,0 Rundtlysende
729300 142	Ofotfjorden, Skjomen Aspelund Ved Berglund i Skjomenfj.	68 17.0454 017 22.4126		6,0	Lyktehus 3,5	5,1 4,8 7	1 R 334,1 - 15,3 Fra inn på land v/Nordgaard, - Til 65m V-av Renneset
							2 W 15,3 - 20,4 Til 104m Ø-av Tømmerneset,
							3 G 20,4 - 117,0 Til 142m N-av Ytre Vika,
							4 W 117,0 - 129,6 Til 106m S-av Karvenes,
							5 R 129,6 - 135,1 Til inn på land ves Tømmervika.
729700 142	Ofotfjorden Narvik Narvik	68 25.5743 017 21.3837	Oc WRG 6s	7,3	Lyktehus på søyle 6,0	2 1,9 3,2	1 R 77,0 - 82,8 Fra inn på Ankenesstranden til klar av Skjomgrunnen
							2 W 82,8 - 100,8 Til 278 m S av Skredneset
							3 G 100,8 - 134,2 Til inn på land ved Segelneset
							4 W 134,2 - 208,5 Til 247 m NV av Kvitvikskjæret stang
							5 R 208,5 - 256,7 Til enden av PIR 3-4, klar av land
							6 W 256,7 - 266,4 Til inn på PIR 1
							7 G 266,4 - 295,7 Til inn på Ankeneset

Fyrnr. Kartnr.	Område Navn Beliggenhet	Posisjon	Karakter	Lys høyde [m]	Beskrivelse Høyde over grunnen [m]	Lysvidde R G W	Sektor - farge - retning - beskrivelse			
7297CP 142	Narvik	68 25.6663 017 25.3162	Fast R lvs	0,0		0.5	R	0,0	- 360,0	
729800 142	Narvik Ytre Vrakbøye	68 25.5470 017 22.8014	FI (2) W 5s	0,0	Lysbøye 0,0		1	W	0,0	- 360,0 Rundtlysende
729900 142	Narvik Indre Vrakbøye	68 25.2141 017 23.9817	FI (2) W 5s	0,0	LB/PC/HV 0,0		1	W	0,0	- 360,0 Rundtlysende
730000 142	Ofotfjorden Øyjord Rombaken	68 27.9461 017 29.6699	Iso R 4s	6,0	Lanterne på stang 3,0	2.6	1	R	0,0	- 360,0 Rundtlysende
7300AP 142	Herjangsfjorden Hamnvik	68 32.0330 017 34.3770		0,0		0.5	R	0,0	- 360,0	
							Overrett med:	7300BP		
							Retning:	85,2		
							Beskrivelse:			
7300BP 142	Herjangsfjorden Hamnvik	68 32.0297 017 34.2700		0,0		0.5	R	0,0	- 360,0	
							Overrett med:	7300AP		
							Retning:	85,2		
							Beskrivelse:			
731000 77	Ramsundet Ramsund Sundets østside	68 28.3600 016 31.6132	Oc WRG 6s	8,3	Lyktehus på underbygning 6,5	3.8 3.5 5.5	1	G	9,8	- 23,4 Fra inn på land ved Seljevika til avst 118 m V av nordre Ramsholman
							2	W	23,4	- 25,5 Til 84m Ø av Vargnesøyra stang og klar Ø om Breiviksjæret.
							3	R	25,5	- 150,1 Til 251m NØ av Tjeldøylandet
							4	W	150,1	- 161,1 Til innpå kaiene v/Ramsund orlogsstasjon
							5	G	161,1	- 173,6 Til innpå Melsbøneset
731100 77	Ramsund Søre Rambøeskjæret Sundets V side	68 29.8644 016 28.6329	Oc (2) WRG 8s	4,0	FL/SC 6,0	3.2 2.9 4.7	1	G	112,0	- 125,0 Fra inn på land til 32m SV Rambøeskjæret LA
							2	R	125,0	- 296,8 Til 120m av kaihjørnet Ramsund kai og 135m S av Rambøøyra stang
							3	W	296,8	- 311,8 Til 260m Ø av landet sør av lykta
							4	G	311,8	- 333,4 Til inn på landet ved Middagsneset
731201 77	Ramsund Rambøeskjæret Østsidan av sundet	68 30.1837 016 27.4712	Iso G 2s	4,4	LA+IB/NB	3.9	1	G	0,0	- 360,0 Rundtlysende
731302 77	Ramsund Helle S av brua	68 30.3514 016 27.0345	Iso R 2s	3,8	LA+IB/NB 0,0	3.2	1	R	0,0	- 360,0 Rundtlysende
731402 77	Ramsund Ramsund bru, V Ramsund vestre brukar	68 30.4096 016 26.9205	Fast R lvs	4,0	LA+IB/NB 3,0	3.4	1	R	0,0	- 360,0 Rundtlysende

Fyrnr. Kartnr.	Område Navn Beliggenhet	Posisjon	Karakter	Lys høyde [m]	Beskrivelse Høyde over grunnen [m]	Lysvidde R G W	Sektor - farge - retning - beskrivelse
731403 77	Ramsund Ramsund bru, Ø Ramsund bru	68 30.4183 016 26.9632	Fast G lys	4,0	LA+IB/NB 3,0		1 G 0,0 - 360,0 Rundtlysende
731602 77	Ramsund Spannbogstraumen, V N av brua	68 30.4301 016 26.8848	Iso R 2s		LA+IB/NB		1 R 0,0 - 360,0 Rundtlysende
731801 77	Ramsund Straumsneset N av Ramsund bru	68 30.5401 016 26.8655	Iso G 2s	4,0	LA+IB/NB 0,0		1 G 0,0 - 360,0 Rundtlysende
732000 77	Ramsundet Sandnesskjæret Sundets V-side	68 30.8546 016 27.1957	Iso WRG 2s	4,0	Lyktehus på stativ 8,0		1 G 193,7 - 208,5 Fra Pynten på Sandneset, til 182m V av Selnes molo 2 W 208,5 - 213,2 Til 98m V av Selnes molo 3 R 213,2 - 23,4 Til 28m NV av Straumsneset lanterne 4 W 23,4 - 37,8 Til klar Ø av Finneset 5 G 37,8 - 51,5 Til innover land v/Finneset
732102 77	Ramsund Sandneset Sundets v side	68 31.6603 016 27.7087	Iso R 4s	3,0	LA+IB/NB 0,0		1 R 0,0 - 360,0 Rundtlysende
732202 77	Ramsund Sandnesøra Sundets v side	68 31.7988 016 27.3451	Iso R 2s	4,0	LA+IB/NB 0,0		1 R 0,0 - 360,0 Rundtlysende
732301 77	Ramsund Ormtunga Sundets ø side	68 32.2084 016 25.9447	Q G	4,4	Lanterne på stang 0,0		1 G 0,0 - 360,0 Rundtlysende
732800 77	Ramsund Stokkøyrenna, nedre	68 32.3303 016 25.2152	Iso W 2s	8,4	Lanterne på stativ 0,0		1 W 182,9 - 202,9
732900 77	Ramsund Stokkøyrenna, øvre	68 32.2858 016 25.1867	Oc W 6s	14,5	Lanterne på stang 3,5		0 W 182,9 - 202,9 Overrettlinjen midt i Stokkøyrenna 192,9 °
733002 77	Ramsund Stokkøyrenna, SV V av Stokkøya	68 32.5452 016 25.3045	Fast R lys	3,5	LA+IB/NB 0,0		1 R 0,0 - 360,0 Rundtlysende
733102 77	Ramsund Stokkøyrenna, NV V av Stokkøya	68 32.6150 016 25.3521	FI R 3s	3,5	LA+IB/NB 7,0		1 R 0,0 - 360,0 Rundtlysende
733201 77	Ramsund Stokkøyrenna, SØ V av Stokkøya	68 32.5477 016 25.3662	Iso G 2s	4,0	LA+IB/NB 0,0		1 G 0,0 - 360,0 Rundtlysande
733600 0	Lødingen Lødingen havn indre I innløpet til Lødingen havn	68 24.7865 016 00.2412	Fast lys yellow	3,0	3 beinet dykdalb med IB		

Fyrnr. Kartnr.	Område Navn Beliggenhet	Posisjon	Karakter	Lys høyde [m]	Beskrivelse Høyde over grunnen [m]	Lysvidde R G W	Sektor - farge - retning - beskrivelse				
733700 141	Lødingen Lødingen havn, Ø Utenfor innløpet til Lødingen havn	68 24.8405 016 00.3327	Iso R 2s	4,7	Lanterne på stativ	5,4	1	R	0,0	- 360,0	Rundtlysende rød
733800 141	Lødingen Lødingen havn, V Utenfor innløpet til Lødingen havn	68 24.8406 016 00.2904	Iso G 2s	4,5	Lanterne på 3 benet dykd*	5,5	1	G	0,0	- 360,0	Rundt lysende grønn
734000 141	Vestfjorden Lødingen På Hjertholmen	68 24.7167 016 00.5618	Oc WRG 6s	22,0	FL/NB 6,0	9,02 8,58 11,52	1	R	165,4	- 207,1	Fra Ø av Olagrunnen til 344m Ø av Lilie Falken varde.
							2	W	207,1	- 215,0	Til 151m V av Rotnesodden.
							3	G	215,0	- 231,9	Til 213 m S av Nebban jst.
							4	W	231,9	- 233,9	Til 131 m N av Steinbitskjær jst.
							5	R	233,9	- 246,8	Til N av Skaten jst.
							6	G	246,8	- 254,1	Til inn på Tjeldnes.
							7	R	254,1	- 306,8	Til 281 m S av Møkkalassene jst.
							8	W	306,8	- 345,1	Til inn på Barøy.
							9	R	345,1	- 356,6	Til 556 m V av Langosodden og klar av Storebåen LB.
							10	W	356,6	- 24,5	Til 190m Ø av jernsøyle ved Rotvær.
							11	G	24,5	- 43,6	Til inn over Fenesbukta.
734100 141	Tjeldsund Havnskallen Lødingen	68 25.0536 016 00.9276	FI (2) W 5s		LB 0,0	1,6	1	W	0,0	- 360,0	Rundtlysende
734300 69	Tjeldsund Leiskjær I leden N av Rotvær	68 22.9985 015 56.5541	FI R 3s	5,9	Lanterne på varde 5,0	5,9	1	R	0,0	- 360,0	Rundtlysende
734500 69	Vestfjorden-Tjeldsundet Rotvær På Fugløya	68 22.0697 015 56.6898	Oc WRG 6s	21,5	Lyktehus på søyle 12,0	10,2 9,7 12,8	1	G	207,9	- 212,9	Fra inn over Hjertholmen til 188 m Ø av Hjertholmskallen stang
							2	W	212,9	- 219,0	Til 242 m V av Havskjæran varde
							3	R	219,0	- 257,4	Til 231 m S av Tjeldodden
							4	W	257,4	- 320,7	Til 357 m SV av Langosholmen ved Barøyodden
							5	R	320,7	- 335,4	Til klar SVM av Storbåen LB
							6	W	335,4	- 43,2	Til S av Hammarøygrunnen LB og 804 m SØ av ytterste Vadholmen
							7	R	43,2	- 54,8	Til 172 m SØ av Alpøya
							8	G	54,8	- 100,5	Til 191 m S av Rakkfallan stang. Lyset delvis skjermet av Store Rotvær
							9	R	100,5	- 119,3	Til inn over Rakkfallneset.
734700 69	Kanstadfjorden Kvaløyskjæret Sør av Kvaløy	68 24.6842 015 51.1559	FI R 3s	5,5	Lanterne på stang	2,2	1	R	0,0	- 360,0	Rundtlysende
734900 69	Kanstadfjorden Svendsgam På Aspeneset	68 24.5143 015 46.8763	Iso WRG 6s	4,8	Lyktehus 4,5	3,8 3,5 5,4	1	G	304,9	- 335,4	Fra innpå Svendsgam til 120m V av jst V av S-gam og klar V av Rakkefallan
							2	W	335,4	- 1,4	Til 226m Ø av Rindbøtverrskjæran Sydlige stang
							3	R	1,4	- 75,9	Til innpå land ved Sneisa

Fyrnr. Kartnr.	Område Navn Beliggenhet	Posisjon	Karakter	Lys høyde [m]	Beskrivelse Høyde over grunnen [m]	Lysvidde R G W	Sektor - farge - retning - beskrivelse
735500 69	Kanstadfjorden Rinøy På øya's N-spiss	68 22.6468 015 45.5346	Oc (2) WRG 8s	7,0	4-FL/NB 6,0	8.06 7.64 10.46	1 G 82,4 - 91,2 Fra V-av Hestøya, til inn på havna mellom jernstenger, 61m S av Kobbskjæret.
							2 R 91,2 - 121,3 Til inn på land V-av Dalheim.
							3 G 121,3 - 195,3 Til 132m Ø-av Hysskjærene
							4 R 195,3 - 228,6 Til 288m SØ-av Kvaløyskjæret lanterne og S- klar av 4m Erikstadnesgrunnen.
							5 W 228,6 - 230,6 Til 341m N-av Hamnskjæret jernstang.
							6 G 230,6 - 275,9 Til 181m S-av Rakkfallan jernstang.
							7 R 275,9 - 287,1 Til 297m S-av Smellrumpen jernstang, S-av Rotværet.
							8 W 287,1 - 331,4 Til 1039m Ø-av nordligste Rindbøtverrskjæran jernstang.
							9 R 331,4 - 335,1 Til 335.1 grader.
736000 69	Kanstadfjord Kjeøy På Skipøyholmen	68 19.3923 015 39.8115	Iso WRG 6s	10,5	4-FL/SC 3,0	3.87 3.58 5.55	1 G 217,5 - 260,2 Fra inn på Einangen til 378m S av Tverrskjæran varde
							2 W 260,2 - 269,4 Til 168m N av Latmannsbåen jernstang
							3 R 269,4 - 303,1 Til midt på Kjeøya
							4 G 303,1 - 324,1 Til 134m Ø av Nordre Leiskjæran jernstang
							5 R 324,1 - 5,1 Til inn på Stranda.
736500 69	Smitskjærleia Skarvhausen Store Skarvhausens ø pynt	68 18.1204 015 39.6689	Iso WRG 6s	15,8	4-FL/OV 3,0	4.12 3.83 5.89	1 G 238,0 - 241,5 Fra inn over Rotvær til 529m S av Smellrumpa jernstang.
							2 W 241,5 - 326,2 Til 350m N av Follan jst.
							3 R 326,2 - 36,9 Til 356m V av Mefjordbåen båke
							4 W 36,9 - 44,5 Til 184m S av Alpøya
							5 G 44,5 - 96,8 Til S av Brøran
736800 69	Smitskjærleia Svartoksen Offersøy	68 18.1753 015 37.8490	Q W	6,0	Lanterne på varde	3,4	1 W 0,0 - 360,0 Rundtlysende
737000 69	Smitskjærleia Seingen Smidskjærleden, NØ av Svellingen	68 18.6780 015 30.5904	Iso WRG 4s	9,5	Lyktheus på søyle 8,2	4 3,7 5,7	1 R 147,9 - 178,8 Fra over Svartskjærene til 123m V av Blåskjærene lanterne
							2 G 178,8 - 285,3 Til 417m S av Svartoksen
							3 W 285,3 - 291,5 Til 327m N av Follan stang
							4 R 291,5 - 316,8 Til inn over Alpøyskjærene
737300 69	Smitskjærleia Smitskjær På Smithskjeret	68 19.2122 015 30.2346	Iso WRG 2s	11,9	Lyktheus på varde 3,0	3,2 2,9 4,7	1 R 105,0 - 112,1 Fra inn over Gagnlausholman til 147m N av Ausskjærklubben.
							2 W 112,1 - 128,7 Til 88m S av Svinøy.
							3 G 128,7 - 160,8 Til 178m Ø av Hustadneset.
							4 W 160,8 - 173,1 Til 140m V av Vestbygd.
							5 R 173,1 - 321,4 Til 102m S av Seljeskjæran stang.
							6 W 321,4 - 328,5 Til 148m Ø av Heggstadstaben stang. MERK: 4,5m grunne i denne sektor.
							7 G 328,5 - 343,8 Til kloss Ø av Seingen fyrlykt.
737500 69	Smitskjærleia Blåskjæråen	68 19.2687 015 30.7463	Q R	3,0	Lanterne på stang	2	1 R 0,0 - 360,0 Rundtlysende
738400 69	Øksfjorden Vesterstraumen bru Lødingen, Lofoten	68 27.5488 015 30.2893			Kvitt fastlys u bru sentr		W 0,0 - 360,0

Fyrnr. Kartnr.	Område Navn Beliggenhet	Posisjon	Karakter	Lys høyde [m]	Beskrivelse Høyde over grunnen [m]	Lysvidde R G W	Sektor - farge - retning - beskrivelse
738500 69	Øksfjorden Håkjerringholmen N for Selsøya	68 20.5000 015 17.7109	Iso WRG 4s	25,0	Lyktehus 3,0	3,7 3,5 5,4	1 G 48,5 - 51,2 Fra SØ av Store Spenningen til klar NV av Store Spenningen.
							2 W 51,2 - 68,5 Til S av holme ved Myrvik.
							3 R 68,5 - 143,7 Til 110m Ø av Hamnesodden
							4 W 143,7 - 193,2 Til 159m SV av Hallvardøya.
							5 G 193,2 - 207,0 Til midt i løpetmelom Hallvardøya og Landøya.
							6 R 207,0 - 275,4 Til 150m S av Svinøya.
							7 W 275,4 - 280,3 Til 136m N av Store Aussskjærklubben.
							8 G 280,3 - 282,9 Til inn over Gagnlausholman°.
738600 69	Øksfjorden Forneset Forneset	68 23.8309 015 23.9593	Iso WRG 6s	4,2	FL/SC 4,0	3,9 3,6 5,6	1 G 37,3 - 41,0 Fra inn på land til 85m Ø av stang S av Forø
							2 R 41,0 - 57,3 Til 134m NV av stangen 1m flu Halvardsø
							3 W 57,3 - 84,0 Til 96m S av holme ved Langneset. 7m grunne S av Haugneset i hvit sektor
							4 G 84,0 - 158,7 Til 80m Ø av liten holme på Vikpollens vestsida
							5 W 158,7 - 161,1 Til 76m V av nes Vikpollens østside
							6 R 161,1 - 209,5 Til 65m Ø av Bjerknesholmen
							7 W 209,5 - 211,0 Til 120m V av Høistakkskjær stang
							8 G 211,0 - 214,1 Til 182m Ø av Høistakkskjær stang
							9 W 214,1 - 216,9 Til 160m V av nes ved Husjorda
							10 R 216,9 - 226,0 Til inn på land Forneset
738700 69	Øksfjorden Hundsnesodden N av Risvær	68 18.8032 015 10.6224	FI R 3s	19,9	Lanterne på stang	2,2	R 0,0 - 360,0
738800 69	Øksfjorden Holandshamn N av Risvær, på Hysskjær	68 17.8528 015 06.3053		8,6	Lanterne på varde 7,5	1,9	1 G 0,0 - 360,0 Rundtlysende
739000 69	Øksfjorden Årsteinen På Årstein	68 16.8297 015 04.2355	Oc WRG 6s	9,8	Lyktehus 3,0	7,9 7,5 10,3	1 R 224,4 - 231,2 Fra inn på land v/ Årsteinfoten til 115m Ø av Hundsnesodden lanterne.
							2 W 231,2 - 234,3 Til 120m NV av Store Spenningen.
							3 G 234,3 - 300,2 Til 94m S av stang i innløpet til Risvær.
							4 R 300,2 - 44,7 Til 256m V av Flagflu jernbåke.
							5 W 44,7 - 46,9 Til 185m SØ av Værholmen lanterne og klar NV av Værholmskallen.
							6 G 46,9 - 56,7 Til inn over landet ved Hyshanka.
739200 69	Risvær Lysøskjæret Svellingleia	68 17.6116 015 21.4571	Iso WRG 4s	9,9	Lyktehus på søyle 8,7	3,9 3,6 5,6	1 R 270,1 - 350,2 Fra S av Lille Lysøya varde til S av Sandøy til V av Brøran.
							2 G 350,2 - 6,7 Til 175m V av Matsskjæret.
							3 W 6,7 - 8,0 Til 114m Ø av nordre Skarvhausen.
							4 R 8,0 - 25,0 Til 166m V av Skarvhausen og klar Ø av Kvitbarden.
							5 G 25,0 - 101,7 Til S av Akterøy varde.
							6 R 101,7 - 136,1 Til Ø av 4,8m grunnen NV av FL.
							7 G 136,1 - 270,1 Til førstnevnte grense.

Fyrnr. Kartnr.	Område Navn Beliggenhet	Posisjon	Karakter	Lys høyde [m]	Beskrivelse Høyde over grunnen [m]	Lysvidde R G W	Sektor - farge - retning - beskrivelse
739400 69	Risvær Risvær Seingsdragets S-pynt	68 16.5458 015 09.2707	Oc (2) WRG 8s	8,5	Lyktehus på søyle 7,0	3,4 3,2 5	1 G 245,9 - 252,5 Fra kloss N av Spekkholmen til 174m N av Mellom-Skiftingen 2 R 252,5 - 350,2 Til 1118m Ø av Nordre Valværholmen 3 W 350,2 - 353,7 Til 993m Ø av Nordre Valværholmen 4 G 353,7 - 359,6 Til 747m Ø av Nordre Valværholmen 5 W 359,6 - 6,8 Til 437m Ø av Nordre Valværholmen 6 R 6,8 - 74,2 Til 82m S Ankerskjæret 7 G 74,2 - 81,4 Til 83m N Ankerskjæret 8 R 81,4 - 114,1 Til midt inn på Svinøya
739500 69	Risvær Vardeskjæret Ved Risvær	68 16.3954 015 07.2733	Q G	6,0	Lanterne på stang	1,9	1 G 0,0 - 360,0 Rundtlysende
739600 69	Risvær Søre Ravskjær Ved Risvær	68 16.4438 015 06.5241	Q R	4,5	Lanterne på stang	2	1 R 0,0 - 360,0 Rundtlysende
739800 69	Raftsund Værholmen Ved Aarsteinen	68 15.2938 014 59.4139	FI W 3s	5,9	Lanterne på stang	3,7	1 W 0,0 - 360,0 Rundtlysende
741000 69	Raftsund Ulvågsundet Store Molla Øst side	68 17.3115 014 57.8095	Iso WRG 4s	14,5	Lyktehus 3,0	3,7 3,5 5,4	1 G 175,2 - 182,8 Fra inn på Penkneset til klar Ø av Pinkholmen 2 W 182,8 - 188,2 Til 297m V av Digermulen lykt. 3 R 188,2 - 349,9 Til 90 m V av 2,9m Værholmskallen 4 G 349,9 - 6,2 Til 425 m V av Værholmen 5 W 6,2 - 19,5 Til 213m Ø av Andklakken lanterne 6 R 19,5 - 21,4 Til innover land sør av lykten
741200 69	Raftsund Digermulen Nordklubbens V-side	68 18.9202 014 58.8700	Oc WRG 6s	23,5	4-FL/NB 3,5	8,06 7,64 10,46	1 G 7,1 - 8,5 Fra land ved Digermulen - til 1059m V-av Værholmen. 2 W 8,5 - 12,4 Til 274m N av Litt-Slåtholmen. 3 R 12,4 - 83,6 Til 107m N-av Slåtholmen jernstang. 4 G 83,6 - 180,4 Ny sektor..... 5 W 180,4 - 182,9 Til 181m V-av Brakøyskjærene 6 R 182,9 - 205,1 Til midt i innløpet av Lauksund, 167m av V- av Skipholmen. 7 G 205,1 - 210,9 Til 66m Ø-av Skipholmen. 8 W 210,9 - 213,9 Til 175m V-av Langnesodden 9 R 213,9 - 218,6 Til inn på Kjellarneset.
741400 69	Raftsund Ulvøy, Ø-pynt På Ulvøy østpynt	68 21.6159 015 02.5205	FI R 3s	7,0	Lanterne på stang	2,2	1 R 0,0 - 360,0 Rundtlysende
741500 69	Raftsund Rognholmene Søre holmes vestkant	68 22.1077 015 03.4145	Oc (2) WRG 8s	10,0	FL/NB 3,0	6,2 5,8 8,3	1 G 6,3 - 13,9 Fra inn på land ved Finnkjerka - Til V av Finnjerksanden 2 W 13,9 - 24,4 Til 101m Ø-av Skipsholmen 3 R 24,4 - 84,5 Til midt i Svartsundet, 236 m S av Kobbsteinan stang 4 G 84,5 - 204,2 Til 137m Ø-av Hysbergan 5 W 204,2 - 208,7 Til 111m V-av Raften lanterne 6 R 208,7 - 211,1 Til V-av Svineset.
741530 0	Raftsundet Rognholmene V-side På Rognholmens vestside	68 22.0920 015 03.3643	Fast lys yellow	5,0	Indirekte belysning 3,0		

Fyrnr. Kartnr.	Område Navn Beliggenhet	Posisjon	Karakter	Lys høyde [m]	Beskrivelse Høyde over grunnen [m]	Lysvidde R G W	Sektor - farge - retning - beskrivelse				
741601 69	Raftsundet Raften Raftøra	68 23.9811 015 06.3890	Iso G 2s		HIB på stang		1	G	0,0	- 360,0	Rundtlysende
741602 69	Raftsundet Fallet Fallneset	68 23.8092 015 05.6244	Iso R 2s		HIB på stang		1	R	0,0	- 360,0	Rundtlysende
741800 69	Raftsund Raftsund På Vassneset	68 24.9442 015 07.8118	Oc WRG 6s	4,2	FL/IB/NB 6,0		1	G	198,2	- 199,2	Fra inn på land v/ Nilsvika. - Til 56m Ø-av Olsanes stang.
							2	W	199,2	- 203,1	Til 95m V-av Nordholmgrunnen LA
							3	R	203,1	- 18,6	Til 54m V av Åsnes klar 1,5m grunne ved Nordholmen
							4	G	18,6	- 30,7	Til inn på Raftøra
							5	W	30,7	- 32,9	Til 95m SØ av Ravnklubben.
							6	R	32,9	- 39,5	Til inn på land N av Fallet.
741801 69	Raftsundet Trangstrømmen Trangstømmen	68 24.8407 015 08.0212	Q G	6,5	LA/IB/NB 3,0		1	G	0,0	- 360,0	Rundtlysende
741952 69	Raftsundet Strømhella Trangstraumen	68 24.7914 015 07.6438	FI R 5s	1,5	Lysbøye		1	R	0,0	- 360,0	Rundtlysende
742200 69	Raftsund Nordholmgrunnen Nordholmen sv side	68 25.8299 015 08.9821	FI G 3s	6,3	Lanterne på stativ 8,0		1	G	0,0	- 360,0	Rundtlysende
742400 69	Raftsund Steinbakken Sundets ø side	68 27.1776 015 11.5651	Oc (2) WRG 8s	3,8	6-FL/NB 3,0		1	G	25,0	- 36,9	Til 92 m NV-av Nordholmen.
							2	W	36,9	- 41,3	Til 104 m SØ-av nordligste jernstang v/Nilsvik.
							3	R	41,3	- 54,5	Til 92 m Ø-av Kjuklingen
							4	G	54,5	- 189,2	Ny sektor.....
							5	W	189,2	- 192,7	Til 60 m V-av Seiholmen.
							6	R	192,7	- 198,7	Til inn på Gunnarskjæen.
742602 69	Raftsund Gunnarbåten På båe N av Gunnarbåten varde	68 27.6602 015 11.7337	FI R 3s				1	R	0,0	- 360,0	Rundtlysende
7426BP 69	Raftsundet Raftsundet bru, Ø på brukart, østside	68 27.3941 015 11.7908	Fast G lys					G	0,0	- 360,0	
7426CP 69	Raftsundet Raftsundet bru, senter i bruspenet	68 27.4215 015 11.5992	Fast W lvs					W	0,0	- 360,0	
742700 69	Raftsund Seiholmen Holmens V pynt	68 28.3474 015 12.3830	Q G	6,7	Lanterne på stang		1	G	0,0	- 360,0	Rundtlysende
742902 69	Raftsund Kjuklingen Kjuklingskjæret	68 28.1675 015 11.8607	Q R	6,6	LA+IB/NB 7,0		1	R	0,0	- 360,0	Rundtlysende

Fyrnr. Kartnr.	Område Navn Beliggenhet	Posisjon	Karakter	Lys høyde [m]	Beskrivelse Høyde over grunnen [m]	Lysvidde R G W	Sektor - farge - retning - beskrivelse
742910 0	Hanøyvågen Trollholmen Trollholmens s-side	68 28.2566 015 11.7468	Fast lys yellow		Indirekte belysning		
744000 69	Moldøra Indre Våtvikneset SØ-innseiling	68 12.9781 014 49.7426	Iso WRG 6s	11,9	FL/SC 4,0	3,8 3,5 5,4	1 G 112,7 - 128,0 Fra V-av Vikanholman til 54m NØ-av Vikanholman 2 W 128,0 - 146,6 Til 84m SV av Reinskallen stang 3 R 146,6 - 204,7 Til mellom Ø-av Stampen LA og V-av Soten FL 4 G 204,7 - 274,3 Til S-av12m Langgrunnen 5 W 274,3 - 285,2 Til N-av Rødstavene 6 R 285,2 - 311,9 Til S-av Rødstavene 7 W 311,9 - 330,4 Til 91m Ø-av Rævskjærrodden 8 G 330,4 - 340,3 Til Rævskjærrodden.
744100 69	Moldøren Soten Ved Brettetnes	68 13.4935 014 50.5440	Oc (3) WRG 12s	7,0	FL/SC 6,0	3,4 3,1 4,9	1 W 202,8 - 212,0 Hvit fra 27m Ø av kaia i Brettetnes til V av landet i Krabbvåg. 2 R 212,0 - 294,9 Til mellom nordre Kallskjær(Krabbungan) og Nakkbåen 3 G 294,9 - 327,5 Til 100m V av Kallskjær. 4 W 327,5 - 337,6 Til 100m Ø av Draugen lanterne 5 R 337,6 - 358,7 Til 97m V av Draugen lanterne 6 G 358,7 - 29,5 Til 102m Ø av Stampen lanterne 7 R 29,5 - 94,5 Til 78m N av Reinskallen stang og S av Salttynna og Kjeppsøyholman 8 G 94,5 - 202,8 Til førstnevnte grense.
744300 73	Moldøra Husholmen Holmens N pynt	68 13.6398 014 46.7368	Oc (2) WRG 8s	8,5	FL/SC 3,0	3,6 3,4 5,3	1 G 76,0 - 103,6 Fra 183m S av Neverøya varde til 230m N av Oddøya. 2 R 103,6 - 122,9 Til N av Kjeppsøyflu lysbøye. 3 W 122,9 - 131,8 Til 350m SV av Haversandgrunnen stang 4 G 131,8 - 157,0 Til 149m SV av Kariskjøret. 5 R 157,0 - 276,1 Til mellom Salttynna og Reinskallen stang 6 G 276,1 - 289,5 Til 73m S av Draugen. 7 W 289,5 - 292,8 Til 54m N av Vikanholman. 8 R 292,8 - 298,0 Til inn over Vikanholman.
744402 69	Moldøra Moldøra Sør av Kjeppsøyflu	68 13.6562 014 47.0593	FI R 3s		LB 0,0	4,2	1 R 0,0 - 360,0 Rundtlysende
744501 73	Moldøra Kjepsøy SV av Kjepsø	68 13.8192 014 45.8705	FI G 3s		LB	3,6	1 G 0,0 - 360,0 Rundtlysende
744600 73	Moldøra Kjeppsøyflu V av Kjepsø	68 13.8671 014 46.1667		6,0	Lanterne på varde	3,4	1 W 0,0 - 360,0 Rundtlysende
744700 73	Moldøra Draget Nord på holmen	68 13.8361 014 43.0778	FI G 3s	12,2	Lanterne på stang	2,1	1 G 0,0 - 360,0 Rundtlysende
745000 73	Øyhellesund Langholmen Oddvær	68 15.3315 014 44.7394	Oc (2) WRG 8s	5,5	FL/SC 7,0	3,3 3 4,8	1 G 213,4 - 219,0 Fra inn på land ved Bonsteinen til 63m Ø av Bonsteinen. 2 W 219,0 - 222,8 Til 79m V av Sædingsholmen 3 R 222,8 - 17,7 Til V av Folkebåen 4 W 17,7 - 38,3 Til 100m Ø av Sjurboerne varde 5 G 38,3 - 51,5 Til SØ av Kvalbaken LA

Fyrnr. Kartnr.	Område Navn Beliggenhet	Posisjon	Karakter	Lys høyde [m]	Beskrivelse Høyde over grunnen [m]	Lysvidde R G W	Sektor - farge - retning - beskrivelse				
745102 69	Øyhellesund Øyhellesund, 1 V-siden nr. 1 sørfra	68 17.5374 014 50.7603	Oc R 6s	5,4	Lanterne på stativ m/ind* 10,4	2,5	1	R	0,0	- 360,0	Rundtlysende
745204 69	Øyhellesund Øyhellesund, 2 Vestsiden nr. 2 sørfra	68 17.6440 014 50.9723	Iso R 2s	5,3	Lanterne på stativ m/ind* 9,4	2,5	1	R	0,0	- 360,0	Rundtlysende
745303 69	Øyhellesund Øyhellesund, 4 Ø-side nr. 1 sørfra	68 17.5199 014 50.7929	Oc G 6s	11,0	Lanterne på stativ m/ind* 5,2	2,4	1	G	0,0	- 360,0	Rundtlysende
745305 69	Øyhellesund Øyhellesund, 5 Ø-siden nr. 2 sørfra	68 17.6257 014 51.0056	Iso G 2s	5,0	Lanterne på stang m/indi* 2,4	2,4	1	G	0,0	- 360,0	Rundtlysende
745306 69	Øyhellesund Øyhellesund, 3 V-siden nr. 3 sørfra	68 17.6968 014 51.1406	Oc R 6s	6,3	Lanterne på stativ m/ind* 11,8	2,5	1	R	0,0	- 360,0	Rundtlysende
745307 69	Øyhellesund Øyhellesund, 6 Ø-siden nr. 3 sørfra	68 17.6729 014 51.1491	Oc G 6s	5,1	Lanterne på stativ m/ind* 2,4	2,4	1	G	0,0	- 360,0	Rundtlysende
745400 69	Øyhellesund Kvalvikskjæret Øst i Øyhellesund	68 18.0956 014 52.0553	Oc G 6s	4,3	Lanterne på stang 2,4	2,4	1	G	0,0	- 360,0	Rundtlysende
746000 73	Austnesfjorden Følstadklubben På NV-enden av klubben	68 16.7289 014 42.9476	Iso WRG 6s	15,8	FL/SC 3,0	3,8 3,5 5,4	1	R	8,3	- 17,7	Fra 139m V-av Storbåen stang. til 190m V-av Sjurdbåen stang
							2	W	17,7	- 21,7	Til 126m Ø-av Helleodden
							3	G	21,7	- 97,6	Til N av 2,7m grunnen ved Vatterøy og 39 m S av Eldhusodden NB! Uforsterket lys.
							4	R	97,6	- 186,6	Til 86 mØ-av Sundsneset.
							5	W	186,6	- 188,8	Til 114m V-av Steinraet.
							6	G	188,8	- 198,3	Til inn på Fleskvikodden.
747000 73	Skrova Slåkøya Øyas S kant	68 10.8002 014 43.6877	Oc WRG 6s	53,7	FL/NB 3,0	7,9 7,5 10,3	1	R	258,4	- 271,0	Fra kloss N av Jomfruskallen stang til klar S av 2 m Jomfruskallen og S av Verholmen
							2	W	271,0	- 1,1	Til 198 m Ø av Hattviksandøya
							3	G	1,1	- 89,7	Til 137 N av Rødholmen NØ stang
							4	W	89,7	- 94,1	Til 184 m S av Skotålbåen SV stang
							5	R	94,1	- 117,5	Til 403 m NØ av Skotålbåen NØ stang
							6	W	117,5	- 120,7	Til 166 m SV av Stabben stang
							7	G	120,7	- 127,7	Til nettop N av Stabben stang - lyser over Småskallen.
747100 73	Skrova Ormtunga	68 10.3800 014 40.9055	Oc (2) WRG 8s	4,1	Lyktehus på søyle 6,18 5,81 8,33	6,18 5,81 8,33	1	R	246,6	- 255,5	Fra inn over Ramnøya til 132 m S-av Slåkøy.
							2	W	255,5	- 262,8	Til 113 m N-av Hufatskjæret og klar N-av 4.5m grunnen.
							3	G	262,8	- 55,2	Til 33m NNV- av Galgeholmen.
							4	W	55,2	- 59,2	Til 65m NNV- av Galgeholmen.
							5	R	59,2	- 75,1	Til 075.1 grader.

Fyrnr. Kartnr.	Område Navn Beliggenhet	Posisjon	Karakter	Lys høyde [m]	Beskrivelse Høyde over grunnen [m]	Lysvidde R G W	Sektor - farge - retning - beskrivelse
747300 73	Skrova Galgehøimen Nordre innløp	68 10.1968 014 40.3800	Oc WRG 6s	7,0	3,0	3,3 3,1 4,9	1 G 91,6 - 98,4 Fra 91,6 gr. til 363m NV av Sandværholmen 2 W 98,4 - 113,1 Til 103m SV av Rødholmskallen j. 3 R 113,1 - 145,0 Til 129 m NØ-av Rødholmskallen j. 4 W 145,0 - 149,9 Til 240m SV av Rødholmtåga j. 5 G 149,9 - 156,6 Til innpå landet på øya Ø av Kjerklua j.
747400 73	Skrova Juvholmsteinen, Ø Vest av Juvholmen	68 10.1556 014 38.5177	VQ (3) W 5s	2,0	LB/PC	2,5	1 W 0,0 - 360,0 Rundtlysende
747500 73	Skrova Skrovøy Nordvest av Skrova	68 09.9528 014 38.9166	Oc (3) WRG 10s	24,5	FL/NB 3,4	3,66 3,39 5,31	1 G 38,0 - 193,5 Fra inn på Skrovøya til 157 m Ø av jst ved Rødholmen. 2 W 193,5 - 194,0 Til 89 meter V av Skålbåen jst. 3 R 194,0 - 209,7 Til 184 m Ø av jst NV av Skaatalben. 4 W 209,7 - 213,3 Til 48 m V av Skålholmen og klar V av Lysgrunnen. 5 G 213,3 - 221,8 Til inn på Kjerringøya.
747510 0	Skrova Masterleiholmen	68 09.7446 014 38.7973		7,8			
747530 0	Skrova Skrovøy nabben På land	68 09.9507 014 38.9062	Fast lys yellow	7,9	IB på rørstativ		
747600 73	Skrova Skrova På Saltværholmen	68 09.1826 014 38.9356	FI(2) W 45s	41,0	Rødt tårn m/2 hvite belte	18	1 W 262,0 - 204,0
						Overrett med: 747800 Retning: 313,3 Beskrivelse:	
747700 73	Skrova Skrova Skjåholmens sv pynt	68 09.6670 014 39.0358	Oc (2) WRG 8s	11,2	Lyktehus på søyle 4,5	4,17 3,88 5,94	1 G 234,9 - 12,2 Fra inn på Kuholmen til 371 m V av Flesa. MERK: Grensen grønn/rød er hindret av sprosse i lykt. Grensen er mørk. 2 R 12,2 - 63,2 Til 129m N av Stabben jst. 3 W 63,2 - 70,8 Til 247 m N av Stabben jst. og klar av Leiskallen. 4 G 70,8 - 118,9 Til 110 m SV av Sandværhl. og klar Nakskjæret. 5 R 118,9 - 160,9 Til midt mellom Sandværsholmen og Tenfatskjær, klar av Nakskjæret.
747702 73	Skrova havn Skrova havn Innseilingen til indre havn	68 09.7210 014 39.3920	Q R	6,0	Lanterne på stativ 13,6	1,2	1 R 0,0 - 360,0 Rundtlysende
747710 0	Skrova Skjåholmen sv. pynt	68 09.6472 014 39.0168		7,1			
747800 73	Skrova Saltværleden SØ av Skrova fyr	68 09.1396 014 39.0682	Iso R 2s	15,2	LA/NE	2,4	1 R 0,0 - 360,0 Rundtlysende
						Overrett med: 747600 Retning: 313,3 Beskrivelse:	

Fyrnr. Kartnr.	Område Navn Beliggenhet	Posisjon	Karakter	Lys høyde [m]	Beskrivelse Høyde over grunnen [m]	Lysvidde R G W	Sektor - farge - retning - beskrivelse
748400 73	Hølen Kvalbaken På lie skjær	68 13.5356 014 38.0709	FI W 3s	10,0	Lanterne på stang		1 W 0,0 - 360,0 Rundtlysende
748500 73	Hølen Skjæringen	68 13.8935 014 37.8096		5,0	Lanterne på stang		1 W 0,0 - 360,0 Rundtlysende
748600 73	Svolvær Risøyen Øyas N-pynt	68 14.1788 014 35.7319	Oc (2) WRG 8s	8,8	Lyktehus 3,0		1 G 74,9 - 105,2 Fra inn over Austerøya til klar av kai, 15 meter N-av kai på Kløfterholmen. 2 W 105,2 - 107,3 Til 41m S-av jernstangen på løpets nordside. 3 R 107,3 - 291,2 Til midt i løpet S-av Skjæringen LA 4 G 291,2 - 316,4 Til klar S-av Litl Skjæringen 5 W 316,4 - 331,4 Til 71m Ø-av Risøyklubben syd av lykten. 6 R 331,4 - 342,2 Til innpå Risøyklubben.
748700 73	Svolvær Austerløpet NØ-siden av løpet	68 14.2350 014 35.4697	FI W 3s	4,5	Lanterne på stang		1 W 0,0 - 360,0 Rundtlysende
748900 73	Svolvær Vestre Vabeinskjer v re løp	68 13.4249 014 33.7415	Iso G 2s	11,2	Lyktehus i skulptur m/in* 10,5		1 G 0,0 - 360,0 Rundtlysende
749600 73	Svolvær Vårsetøya Vestre løp - øyas Ø-side	68 13.5004 014 33.4857	Oc (2) WRG 8s	10,8	FL/NB 3,0		1 G 203,3 - 219,5 Fra inn over Purkholmen til 32m Ø-av kaihjørnet på Hurtigrutekaia. 2 W 219,5 - 221,2 Til 26m Ø-av Kjøøygrunnen HIB. 3 R 221,2 - 320,3 Til 41m SV-av Vestre Vabeinskjær. 4 G 320,3 - 328,4 Fra 72m SV-av Vestre Vabeinskjær. 5 W 328,4 - 348,3 Til 84m Ø-av Dynegrunden lanterne. 6 R 348,3 - 353,7 Til 34m Ø-av Dynegrunden lanterne.
749607 73	Svolvær havn Kjøøygrunnen	68 13.7719 014 34.1801	Iso G 2s	6,8	HIB		1 G 0,0 - 360,0 Rundtlysende
749610 73	Svolvær Bekholmen	68 13.7714 014 34.0277	Fast R lvs				R 0,0 - 360,0
749620 0	Svolvær Vorsetøy, SØ	68 13.4618 014 33.5010	Fast lvs yellow		Indirekte belysning		
749800 73	Svolvær Dynegrunden Innløpet til Svolvær	68 13.2180 014 33.5083	Iso R 2s	11,0	Lanterne på stativ med IB 15,0		1 R 0,0 - 360,0 Rundtlysende

Fyrnr. Kartnr.	Område Navn Beliggenhet	Posisjon	Karakter	Lys høyde [m]	Beskrivelse Høyde over grunnen [m]	Lysvidde R G W	Sektor - farge - retning - beskrivelse
750000 73	Svolvær Rødholmen Holmens ø kant	68 13.0969 014 33.2534	Oc WRG 6s	20,5	Lyktehus på søyle 6,0	4.41 4,1 6.23	1 G 173,8 - 200,3 Fra inntil land V-side Vorsetøy klar Ø-av Purkholmen. 2 W 200,3 - 205,2 Til midt i løpet ved Damskipskaien. 3 R 205,2 - 257,6 Til 60m S-av Kvalbaken og 90m N-av Draget. 4 G 257,6 - 347,9 Til klar V-av 8m Sjøbåen. 5 W 347,9 - 11,5 Til Ø-av 21m Alsgrunnen. MERK: 10m Rødholmskallen i hvit sektor. 6 R 11,5 - 28,0 Til klar Ø-av Skjoldene. 7 G 28,0 - 45,5 Til klar NV-av Skjoldene. 8 W 45,5 - 48,8 Til klar SØ-av Littløfoten. MERK: 9m Småskallen i hvit sektor. 9 R 48,8 - 53,9 Til klar S-av Rakflesa.
						Racon Signal: Type:	Morsetegn Morsetegn T m/utstrekning 2.0 n.mil ITOFAR
750100 73	Svolvær Stretarneset Svolvær vestre havn	68 13.2265 014 32.2962	Oc (2) WRG 8s	14,5	FL/NB 4,0	7.9 7,5 10.3	1 G 188,5 - 200,0 Fra inn over indre Stretarneset til 85m V-av Osan havn LA. 2 W 200,0 - 204,0 Til 18m V-av Osan havn LA. 3 R 204,0 - 312,1 Til 375m NØ-av Rødholmen i Skrova. 4 G 312,1 - 316,9 Til 60m SV-av Rødholmen i Skrova. 5 W 316,9 - 318,7 Til 250m SV-av Rødholmen og klar NØ-av Rødholmskallen. 6 R 318,7 - 330,0 Til 830m Ø-av Kråka. 7 G 330,0 - 340,9 Til 760m V-av Kråka. 8 W 340,9 - 10,6 Til 93m Ø-av østre Tennholman. 9 R 10,6 - 20,7 Til inn over østreTennholman.
750200 73	Svolvær Stretarholmen På holmens V-side	68 13.2486 014 32.5207	Q W	11,0	Lanterne på stang	1.8	1 W 0,0 - 360,0 Rundtlysende
750210 0	Svolvær Indre Stretarneset	68 13.3387 014 32.3410	Fast lys yellow	8,0	Indirekte belysning		
750401 73	Svolvær Øvre Steinvikholmen	68 13.4817 014 32.6868	Q G	8,0		1,3	G 0,0 - 360,0
750600 73	Svolvær vestre havn Kleppfiskholmen Osan	68 13.5910 014 32.5957	Oc (3) WRG 10s	7,0	FL/IB/NB 6,5	3.2 3.2 4.2	1 G 179,5 - 185,8 Fra innover kaia i Ørnvikskjæran til 19m Ø-av piren. 2 W 185,8 - 201,1 Til Osan fergekai. 3 R 201,1 - 345,1 Til midt i leden V-av Rodholmen og klar Ø-av 10m Rødholmskallen. 4 G 345,1 - 8,0 Til 25m V-av Stretarholmen LA. 5 W 8,0 - 12,9 Til 48m Ø-av Stretarneset FL. 6 R 12,9 - 16,4 Til innover Stretarneset.
750601 73	Svolvær Osan Havn	68 13.6988 014 32.8913	Iso G 2s	8,0	16,7	1.3	G 0,0 - 360,0

Fyrnr. Kartnr.	Område Navn Beliggenhet	Posisjon	Karakter	Lys høyde [m]	Beskrivelse Høyde over grunnen [m]	Lysvidde R G W	Sektor - farge - retning - beskrivelse
751000 73	Lofoten, innersiden Kabelvåg På Leiskjæret	68 12.5030 014 29.4048	Oc WRG 6s	9,9	Lyktheus på søyle 6,3	3,9 3,9 5,1	1 G 251,3 - 269,9 Fra over Flatholmen og til S-av Tendringsskjæret 2 W 269,9 - 277,3 Til klar N-av 6m Småskallane. 3 R 277,3 - 308,2 Til klar SV-av Eistholman. 4 G 308,2 - 313,8 Til klar 66m SV-av Eistholmen. 5 W 313,8 - 354,5 Til klar Ø-av 12m Andersbåen. MERK: 5,6m Leiskallen i denne sektoren. 6 R 354,5 - 1,9 Til klar V-av 12m Andersbåen. 7 G 1,9 - 12,2 Til klar Ø-av Austrekjolden stang. 8 R 12,2 - 26,2 Til midt mellom Vestreskjolden stang og Sandfallet stang.
751200 73	Lofoten, innersiden Ørsvåg På Sagøya	68 11.7647 014 24.9637	Oc WRG 6s	27,0	Lyktheus på stativ 6,0	6 6 7,4	1 R 220,6 - 242,3 Fra innpå land i Storvågan til innløpet i Rekøysund 2 G 242,3 - 255,9 Til klar S av Store Rekøy 3 R 255,9 - 272,2 Til klar S av Reksteinen 4 G 272,2 - 304,7 Til klar S av Flesa 5 W 304,7 - 307,6 Til klar NØ av 12m Andersbåen 6 R 307,6 - 309,8 Til klar NØ av 12m Andersbåen 7 G 309,8 - 314,2 Til klar SV av 12m Andersbåen 8 W 314,2 - 318,0 Til klar Ø av Austreskjolden 9 R 318,0 - 349,7 Til V av 5m Massbåen 10 G 349,7 - 352,0 Til Klar V av 5m Massbåen 11 W 352,0 - 355,6 Til klar Ø av Auster Moholmskallen 12 R 355,6 - 21,8 Til klar V av Littfjøfoten 13 G 21,8 - 24,0 Til klar V av Littfjøfoten 14 W 24,0 - 30,5 Til klar Ø av Dyna 15 R 30,5 - 46,9 Til klar V av Djupbåen stang 16 G 46,9 - 48,2 Til klar V av Djupboen stang 17 W 48,2 - 52,6 Til klar SØ av Lille Rødholmen 18 R 52,6 - 62,4 Til innpå Kalleneset
751600 73	Lofoten, innersiden Hopen, øvre Kalle	68 11.8384 014 19.6770	Oc (2) R 8s	256,7	FL/NB 3,0	7,3	1 R 288,0 - 318,0 Overrett med Hopen, Nedre - Overrettlinjen 303° leder inn mudret renne.
751700 73	Lofoten, innersiden Hopen, nedre Kalle	68 11.7497 014 20.0446	Oc R 6s	257,5	FL/NB 2,5	7,9	1 R 288,4 - 314,6 Overrett med Hopen, Øvre - Overrettlinjen 303° leder inn i mudret renne.
752000 73	Lofoten, innersiden Lille Bremholmen På Bremausa	68 10.7115 014 20.4968	FI (2) WRG 5s	24,0	Lyktheus på stativ 6,5	5,5 5,5 6,9	1 G 234,3 - 248,6 Fra inn på land ved Ørsnesvika til klar S av Litrekøya. 2 W 248,6 - 259,3 Til klar N av 18 m Rekøygrunnen. 3 R 259,3 - 269,1 Til klar N av Stor Fjøfoten. 4 G 269,1 - 357,6 Til klar V av 17 m Lamholmskallen. 5 W 357,6 - 9,3 Til V av Lamholmen og klar Ø av 14 m Skråpskallen. 6 R 9,3 - 28,7 Til klar Ø av Flesbåen og Ø av 9,1 m Seibåen. 7 G 28,7 - 40,6 Til klar NV av Stor Flesa og NV av 8,8 m Breiskallen. 8 W 40,6 - 50,7 Til klar SØ av Litj-Rødholmen. MERK: 15m Rødholmtaren ligger i denne sektor. 9 R 50,7 - 74,5 Til klar N av Bindingsøyas nordspiss. 10 G 74,5 - 82,5 Til inn over land ved Hestliberget.













Fyrnr. Kartnr.	Område Navn Beliggenhet	Posisjon	Karakter	Lys høyde [m]	Beskrivelse Høyde over grunnen [m]	Lysvidde R G W	Sektor - farge - retning - beskrivelse
752500 73	Lofoten-innersiden Moholmen Vestfjorden	68 09.4588 014 24.3465	Oc (2) WRG 8s	23,1	Fyrbygning med tårn 13,3	10,9 10,4 13,5	1 R 214,3 - 229,1 Fra V-av Vestreskjoldene og Sandfallet til innover Litl. Skjeringen.
							2 G 229,1 - 232,4 Til 240m SØ av Kavbaken LA (klar NV-av 5,7m Masbåen i sektor).
							3 W 232,4 - 235,9 Til N-av Skjoldvær og Draget (MERK: Lyset avbrytes av sprosse i overgangen hvit-rød) (MERK: 6m Austreskjolden i sektoren)
							4 R 235,9 - 271,7 Til klar N-av Kråka båke.
							5 G 271,7 - 285,7 Til klar SV-av Flesa.
							6 W 285,7 - 40,3 Til klar Ø-av 21m Oppskallen.
							7 R 40,3 - 46,5 Til klar like NW-av 25m øvre Breiskallen.
							8 G 46,5 - 55,0 Til klar V-av 27m Vartangsskallen.
							9 W 55,0 - 63,6 Til klar S-av Båskallan.
							10 R 63,6 - 78,3 Til klar N-av Storflesa.
							11 G 78,3 - 92,8 Til klar S-av Nonsøya.
							12 R 92,8 - 107,5 Til 57m SW-av Bindingsbåen stang.
							13 G 107,5 - 111,0 Til 245m N-av Bindingsbåen stang
							14 W 111,0 - 214,3 Til førstnevnte grense.
752700 73	Lofoten, innersiden Brørne Midt på holmen	68 09.1500 014 14.5829	Iso WRG 4s	10,7	Lyktehus på søyle 6,0	5,4 5,4 6,7	1 G 231,6 - 237,0 Fra S-av Bindingsbåen stang - Til klar S-av Lille Bremholmen
							2 W 237,0 - 239,9 Til klar N-av Djupbåen stang
							3 R 239,9 - 242,4 Til klar midt mellom Djupbåen stang og Stor Følfoten
							4 G 242,4 - 254,3 Til klar S-av Litfølfoten
							5 W 254,3 - 258,8 Til klar N-av nordligste Moholmene og klar 6,5m Svartskjærskallen
							6 R 258,8 - 279,0 Til klar S-av Bikkja og Bikkjebåen
							7 G 279,0 - 282,2 Til klar S av Bikkjebåen
							8 W 282,2 - 305,1 Til klar N-av Storflesa.
							9 R 305,1 - 331,2 Til klar V av Flesbåen stang
							10 G 331,2 - 339,2 Til klar 450m SV-av Flesbåen stang
							11 W 339,2 - 34,7 Til klar Ø-av Litj Rødholmen
							12 R 34,7 - 106,3 Til like klar N av Sauøgrunnen stang
							13 G 106,3 - 108,4 Til klar N av S- Saurgrunnen stang
							14 W 108,4 - 114,2 Til klar S-av Sauøya
							15 R 114,2 - 119,1 Til inn på Sauøya
752900 73	Lofoten, innersiden Sauøy Øyas sv pynt	68 09.4002 014 13.1809	Iso WRG 2s	8,8	Lyktehus 3,0	2,4 2,4 3,2	1 G 282,7 - 288,3 Fra Lysøygrunnen stang til klar S-av L.Lysøya.
							2 W 288,3 - 290,7 Til klar N-av Brørne.
							3 R 290,7 - 120,8 Til innpå Nordre Lyngøy.
							4 G 120,8 - 131,8 Til klar NØ-av Hysskjæran.
							5 W 131,8 - 137,7 Til klar SV av Lille Bjørnøy. MERK: 4 m grunne i hvit sektor.
							6 R 137,7 - 145,5 Til inn over Lille Bjørnøy.
753001 73	Lofoten, innersiden Engøysundet bru, S Brukar på buas S side	68 10.0593 014 13.1977	Iso G 2s	3,9	Lanterne på stang med in* 2,6	3	1 G 0,0 - 360,0 Rundtlysende
753002 73	Lofoten innersiden Engøysundet bru, N	68 10.1020 014 13.3499	Iso R 2s	3,9	Lanterne på stang med in* 2,6	3	1 R 0,0 - 360,0 Rundtlysende




























Fyrnr. Kartnr.	Område Navn Beliggenhet	Posisjon	Karakter	Lys høyde [m]	Beskrivelse Høyde over grunnen [m]	Lysvidde R G W	Sektor - farge - retning - beskrivelse
753100 73	Lofoten, innersiden Festvåg Innløpets N side	68 10.1644 014 12.5939	Oc WRG 6s	12,2	Lyktehus 3,0	6,3 6,3 7,8	1 G 287,3 - 303,3 Fra inn mot Geitvikneset til 46m S-av Store Nonsøy. 2 W 303,3 - 304,6 Til klar N-av 3,3m Lysøyflua. 3 R 304,6 - 51,5 Til 99m NV-av nordligste Svartskjæret. 4 G 51,5 - 56,1 Til klar NW-av Brannskjæret. 5 W 56,1 - 67,3 Til 110m S-av Hysskjæret varde. 6 R 67,3 - 83,1 Til klar N-av nordligste Hysskjæret. 7 G 83,1 - 84,3 Til klar N-av nordligste Hysskjæret. 8 W 84,3 - 86,9 Til klar S-av Store Bjønnerøya. 9 R 86,9 - 90,1 Til klar S-av Store Bjønnerøya sydspiss.
753202 73	Lofoten, innersiden Henningsvær bru ved Henningsvær	68 09.5580 014 12.8405	Iso R 4s	4,2	Lanterne / IB på brukar 2,6	3	R 0,0 - 360,0
753500 73	Lofoten, innersiden Hellandsøy Øyas V side	68 08.8806 014 11.9120	Oc WRG 6s	15,5	Lyktehus 3,0	6,3 6,3 7,8	1 G 11,4 - 12,6 Fra 95m V-av Vartangskjær til 110m V-av S-ligste Vartangskjær. 2 W 12,6 - 26,0 Til 120m Ø-av Stabben holme. 3 R 26,0 - 68,2 Til 120m N-av Stampen Varde. 4 G 68,2 - 70,6 Til N-av Steinbitholmen og klar N-av 4,4m grunne N-av Stampene. 5 W 70,6 - 73,1 Til klar S-av Breidskallan. 6 R 73,1 - 100,3 Til klar N-av Breidskalløya.
7535P 73	Lofoten, innersiden Henningsvær	68 09.0457 014 11.6620	Fast R lys				R 0,0 - 360,0
754000 73	Lofoten, innersiden Store Lysøy Lyngvær	68 12.8140 014 10.5466		15,0	Lyktehus på underbygning 6,0	4,2 3,9 6	1 G 270,8 - 287,0 Fra klar S-av Storøya til klar av Sandgrunnen 2 W 287,0 - 307,6 Til klar N av Litlelysøya 3 R 307,6 - 3,4 Til klar V av Brudeskjæret og Svartskjæret 4 G 3,4 - 12,9 Til klar V av Stampen 5 W 12,9 - 18,4 Til klar Ø-av Grundbåen 6 R 18,4 - 144,9 Til klar N-av Seiskjærene 7 G 144,9 - 148,0 Til klar NØ av Seiskjæret 8 W 148,0 - 182,5 Til klar V-av Store Børøy. 9 R 182,5 - 201,9 Til innpå Store Børøy
754200 73	Lofoten, innersiden Lyngvær, S Storøy SØ-side	68 12.9130 014 11.7967	Iso WRG 4s	6,5	FL/SC 6,0	3,7 3,5 5,4	1 R 196,6 - 198,1 Fra inn på land V-av Fiskholmen til 49m Ø-av skvalpeskjær Ø-av Bukkøy. 2 W 198,1 - 227,7 Til 77m S-av Rundholmen 3 G 227,7 - 17,1 Til 163m V-av Stampen varde og klar V-av Einsteinen stang 4 W 17,1 - 22,2 Til 120m Ø-av Brudgomskjæret stang 5 R 22,2 - 28,1 Til innpå østsiden av Lyngøya
754400 73	Lofoten, innsideen Lyngvær N På Brandholmbåen	68 14.1183 014 12.8748	Oc WRG 6s	3,7	FL/NB 5,2	7,1 6,7 9,4	1 W 356,3 - 41,8 Fra land SV på Feø, til østsiden av Brenholmen 2 R 90,2 - 150,6 Fra nordsiden av Brenholmen til klar Ø av Gyltan rød stake. 3 W 150,6 - 155,3 Til 379m V av Rabben 4 G 155,3 - 201,9 Til 87m V av Fiskholmen 5 R 201,9 - 309,4 Til inn på Leirneset.
754601 73	Lofoten, innerside Kleppstad NV- av Kleppstad	68 15.4173 014 15.5001	Iso G 4s	3,5	LA+IB/NB 2,0	0 4 0	1 G 0,0 - 360,0 Rundtlysende

Fyrnr. Kartnr.	Område Navn Beliggenhet	Posisjon	Karakter	Lys høyde [m]	Beskrivelse Høyde over grunnen [m]	Lysvidde R G W	Sektor - farge - retning - beskrivelse
754602 73	Lofoten, innersiden Kleppstad havn NV- av Kleppestad	68 15.4846 014 15.6264	Iso R 4s	3,3	HIB/NE	3,1 3,1 3,1	1 R 0,0 - 360,0 Rundtlysende
754710 0	Lofoten, innersiden Kleppstad molo Kleppstad molo	68 15.4007 014 15.7135	Fast lys yellow	4,0	Indirekte belysning 2,0	3,1 3,1 3,1	
754800 73	Lofoten, innersiden Gimsøystraumen bru Gimsøystraumen bru	68 15.7782 014 14.8665	Oc (2) WRG 8s	6,5	FL/IB/NB 6,6	7,7 7,3 10	1 G 162,7 - 205,7 Fra inn på Gimsøya til Ø av Vedneset. 2 W 205,7 - 214,0 Til V-av Kobbstein jst. 3 R 214,0 - 317,1 Til NØ-av Bratholmen og kloss SV-av Kleppstad havn lanterne. 4 G 317,1 - 36,0 Til NV-av St. Børøya 5 W 36,0 - 47,8 Til NV-av Seiskjær 6 R 47,8 - 50,0 Til NV-av Seiskjær. (Grensen dannes av brupilaren)
754801 0	Lofoten, innersiden Gimsøystraumen bru RACON er plassert i senterlei på brua	68 15.7689 014 14.9713		30,0	30,0	0 0 0	
754900 73	Lofoten, innersiden Gimsøystraumen bru Øst Gimsøystraumen bru	68 15.7588 014 15.0675	Iso G 2s	6,5	LA/IB/NB	4,1 4,1 4,1	1 G 0,0 - 360,0 Rundtlysende
755000 73	Lofoten, innersiden Klokkebåen Gimsøystraumen	68 17.7121 014 16.8248	FI WRG 5s	6,5	Lyktehus på stativ 7,5	4,8 4,5 6,7	1 G 158,4 - 175,4 Fra V-av Kristenskjærene til Ø av stang på Oddskjæranene. 2 W 175,4 - 177,2 Til V-av Ølmenningen S- stang. 3 R 177,2 - 184,7 Til Ø-av Vassulbåen. 4 G 184,7 - 209,7 Til Ø-av Gressholmen. 5 W 209,7 - 286,0 Til innpå Gjertrudvika. 6 R 286,0 - 305,3 Til midt mellom stenger i innløpet til Sydalspollen. 7 G 305,3 - 321,0 Til inn på land på Rystad. 8 W 321,0 - 11,1 Til Ø-av Vedneset. 9 R 11,1 - 20,7 Til innpå land ved Vedneset.
755200 73	Lofoten, innersiden Gimsøy På Kristenskjæran	68 18.9742 014 15.8405	FI WRG 5s	7,0	Lyktehus på varde 7,6	4,5 4,2 6,4	1 G 144,7 - 190,2 Fra innover Sandsøya til Ø-av Oddskjæran stang. 2 W 190,2 - 196,3 Til V-av Ølmenningen, SV-stang og V-av Brennbåen stang. 3 R 196,3 - 252,0 Til klar S-av Vassulbåen. 4 G 252,0 - 319,3 Til SV-av Græsholmen og S-av 4.3m grunnen SV-av holmen. 5 W 319,3 - 338,6 Til NØ-av Klokkebåen lykt. 6 R 338,6 - 117,4 Til inn på Sand. 7 R 131,9 - 135,2 Fra NØ-av Titingen til NØ-av Titingen.

Fyrnr. Kartnr.	Område Navn Beliggenhet	Posisjon	Karakter	Lys høyde [m]	Beskrivelse Høyde over grunnen [m]	Lysvidde R G W	Sektor - farge - retning - beskrivelse
755500 73	Gimsøystraumen Festvåghalsen Gimsøystraumens n re innløp	68 20.3092 014 19.7368	Oc (3) WRG 10s	10,0	Lyktehus på stativ	8	1 R 21,7 - 27,6 Fra inn på Vassulneset til klar NV av Gressholmen og skjærene utenfor
						7,5	2 G 27,6 - 33,4 Til klar NV av Gressholmshallen
						10,4	3 W 33,4 - 40,2 Til SØ av Vassubåen jernstang
							4 R 40,2 - 132,2 Til NØ av Storskuvingen og Brennbåen
							5 G 132,2 - 148,4 Til klar NØ av Einsteintørra
							6 W 148,4 - 153,0 Til klar V av 7,4 m Tintorskallen
							7 R 153,0 - 157,0 Til klar NØ av Tintorskallen
							8 G 157,0 - 161,4 Til klar Ø av 7,3 m Krokstindskallen
							9 W 161,4 - 177,6 Til klar V av 4m grunnen V av Fallan jernstang.
							10 R 177,6 - 203,9 Til klar Ø av Korsholbåen og V av Kjøpmannsbåen j.st.
							11 G 203,9 - 207,8 Til inn over Knutsøybåen.
755700 73	Lofoten, innersiden Malnes På Søre Leiholmen	68 12.1057 014 07.8734	FI (2) WRG 5s	11,0	Lyktehus på varde 8,0	4,8	1 R 234,8 - 243,2 Fra inn på Store Trættøya til klar N av Trettøygrunnen stang og klar N av Trettøygrunnen.
						4,8	2 G 243,2 - 265,4 Til klar S av Lysøygrunnen stang 1m.
						6,1	3 W 265,4 - 268,9 Til klar N av Rørvikbåen stang.
							4 R 268,9 - 297,4 Til klar S av Leiskjæret.
							5 G 297,4 - 301,6 Til klar S av Leiskjæret.
							6 W 301,6 - 316,4 Til klar NØ av Grundbåen stang.
							7 R 316,4 - 114,9 Til klar NØ av Skråpskjæret.
							8 G 114,9 - 132,8 Til klar NØ av Hovmannen.
							9 W 132,8 - 136,5 Til klar Ø av Hovmannen.
							10 R 136,5 - 148,3 Til innpå Otervika.
755900 73	Lofoten, innersiden Lille Kvanholmen N på holmen	68 09.6660 013 54.9441	Oc (2) WRG 8s	4,4	Lyktehus 4,0	5,2	1 G 348,4 - 2,4 Fra Ø av Gjevåen til klar V av stang på Gjevåen.
						5,2	2 W 2,4 - 15,7 Til klar Ø av Bikkja.
						6,6	3 R 15,7 - 92,8 Til klar N av 2,6m grunne i innløpet til Skifjorden og S for Gårdsholmen.
							4 G 92,8 - 93,9 Til N av 2,6m i grunne i innløpet til Skifjorden og klar S av Gårdsholmane.
							5 W 93,9 - 96,2 Til klar S av Gårdsholmane,
							6 R 96,2 - 194,0 Til klar Ø av Grytholmen og Grytholmgrunnen 0,5m.
							7 G 194,0 - 197,1 Til klar Ø av Grytholmgrunnen 0,5m.
							8 W 197,1 - 220,0 Til klar NV av Valberg lykt.
							9 R 220,0 - 247,2 Til klar N av Skindbuksflua,
							10 G 247,2 - 250,2 Til klar S av Skindbuksflua.
							11 W 250,2 - 252,2 Til klar N av Steinen stang.
							12 R 252,2 - 256,0 Til innpå Søre Okholmen
756200 73	Lofoten, innersiden Valberg Skogholmens SV pynt	68 10.3881 013 57.0286	Iso WRG 6s	18,2	Lyktehus på søyle 11,0	5,4	1 G 282,1 - 318,5 Fra S av Steinen stang (2.3m grunne), til klar SV av Lillehella YB stake
						5,4	2 W 318,5 - 326,5 Til klar NØ av Nordre Valbergflesene,
						6,8	3 R 326,5 - 352,7 Til klar V av Vestre Valbergflesene og klar V av Einsteinen.
							4 G 352,7 - 358,7 Til klar V av Vestre Valbergflesene og klar Ø av Fallan.
							5 R 358,7 - 114,4 Til inn mot Kjerksundet og S av Risneset.
							6 G 114,4 - 116,8 Til SV av Risneset.
							7 W 116,8 - 157,9 Til klar V av stang i Valbergvika.
							8 R 157,9 - 168,2 Til innpå land ved Valberg.

Fyrnr. Kartnr.	Område Navn Beliggenhet	Posisjon	Karakter	Lys høyde [m]	Beskrivelse Høyde over grunnen [m]	Lysvidde R G W	Sektor - farge - retning - beskrivelse
756400 73	Henningsværstraumen Okholmen På holmens høyeste punkt	68 10.3542 014 01.5020	Oc (3) WRG 12s	15,6	Lyktehus 3,4	5.3 5.3 6.7	1 G 73,0 - 85,1 Fra N av Stabben til klar S av Skogholmen SØ stang på Alterskjæran. 2 W 85,1 - 87,2 Til klar S av Skogholmen og S av stang på Alterskjæran. MERK: 6,5m grunne i hvit sektor. 3 R 87,2 - 241,1 Til klar SØ av Svartbroren. 4 G 241,1 - 261,3 Til klar N av Krokskallen og klar S av Hella stang. 5 R 261,3 - 269,9 Til klar S av Krokskallen. 6 G 269,9 - 273,3 Til klar S av Krokskallen. 7 W 273,3 - 294,9 Til klar NØ av Skadbåen stang. 8 R 294,9 - 350,3 Til klar V av Hella. 9 G 350,3 - 352,8 Til klar V av Hella. 10 W 352,8 - 31,7 Til klar SØ av Flessteinen. 11 R 31,7 - 39,5 Til inn over Flessteinen.
756600 73	Lofoten, innersiden Buøyhamna På Hellen	68 07.7990 013 51.5939	Oc WRG 6s	12,6	Lyktehus 3,0	6.3 6.3 7.8	1 G 206,0 - 251,4 Fra inn på land Eidisholmen til S av Valbergflesene og Hella. 2 W 251,4 - 263,0 Til klar N av Godsbåen. MERK: er et grunt område i hvit sektoren NØ for Godsbåen 3 R 263,0 - 287,3 Til S av Godsbåen. 4 G 287,3 - 288,5 Til S av Godsbåen. MERK: det er et grunt område i sektoren S av Godsbåen 5 W 288,5 - 293,0 Til klar S av Godsbåen og Ø av Buøyhavn lysbøye. MERK: Det er en 4,6m grunne i sektoren 6 R 293,0 - 320,3 Til inn på Stor Buøya.
756602 73	Stamsund Buøyhavn LB I Buøyhavn	68 07.7647 013 51.7789	Q R		LB/PC	2.5	1 R 0,0 - 360,0 Rundtlysende
756800 73	Lofoten, innersiden Stamsund Tørnholmens S-pynt	68 07.1002 013 51.0408	Oc (2) WRG 8s	19,8	Lyktehus på underbygning 6,0	7.3 7.3 8.8	1 G 262,8 - 266,0 Fra inn på Einebærøya - til klar S av Vestværbardan 2 W 266,0 - 351,1 Til godt klar Ø av Hagbarden 3 R 351,1 - 356,1 Til klar Ø av Hagbaren 4 G 356,1 - 18,8 Til klar V av Brusen stang 5 W 18,8 - 23,6 Til klar Ø av Stabben stang 6 R 23,6 - 98,2 Til midt i innløpet Stamsund vest 7 G 98,2 - 145,6 Til klar N av Tankholmen Ø LA 8 W 145,6 - 179,2 Til klar V av Stamsund indre havn LA 9 R 179,2 - 186,7 Til innpå landet ved Tørnholmen
756900 73	Lofoten, innersiden Østre Joøyskjær Innløpet til Stamsund	68 06.8374 013 50.1962	FI G 3s	13,5	Lanterne på varde 7,0	2.1	1 G 0,0 - 360,0 Rundtlysende
757001 73	Stamsund Stamsund molo Rokkvika	68 07.0326 013 50.1610	Iso G 4s	9,5	Lanterne på molo med IB 6,5	3	G 0,0 - 360,0
757101 73	Stamsund Joøy, V S for Tankholmen	68 07.1068 013 50.4209	Iso G 2s	9,0	HIB 6,1	3	G 0,0 - 360,0
757102 73	Stamsund Tankholmen, V Sør på Tankholmen	68 07.1604 013 50.4528	Iso R 2s	8,6	HIB 9,0	3	R 0,0 - 360,0

Fyrnr. Kartnr.	Område Navn Beliggenhet	Posisjon	Karakter	Lys høyde [m]	Beskrivelse Høyde over grunnen [m]	Lysvidde R G W	Sektor - farge - retning - beskrivelse
757103 73	Stamsund Joøy, Ø Joøy Ø	68 07.1700 013 50.7874	Iso G 4s	7,9	Lanterne på på stang med* 7,9	 3,5	G 0,0 - 360,0
757104 73	Stamsund Tankholmen, Ø Vest for Yttervika	68 07.2200 013 50.7911	Iso R 4s	8,4	HIB 8,1	 3,3	R 0,0 - 360,0
757110 0	Stamsund Joøy midtre Joøy	68 07.1526 013 50.6934	Fast lys yellow	6,9	Indirekte belysning på s* 6,9		
757120 0	Stamsund Tankholmen midtre Øst for Tankholmen	68 07.1811 013 50.5926	Fast lys yellow	9,1	Stang med indirekte bely* 7,7		
757130 0	Stamsund Tørnholmen Rokkvika	68 07.2282 013 51.0364	Fast lys yellow	5,1	Indirekte belysning 2,1		
757140 73	Stamsund Stamsund indre havn Stamsund indre havn	68 07.4143 013 51.0955	VQ (9) W 10s	8,6	HIB 8,6	 3,1	W 0,0 - 360,0
757200 73	Lofoten, innersiden Langsundet, N Stamsund	68 07.3033 013 51.3114	Oc R 6s	6,0	Lanterne på stang 3,1	 2,6	1 R 0,0 - 360,0 Rundtlysende
757300 73	Lofoten, innersiden Langsundet, S Langsund inn til Stamsund	68 07.2048 013 51.2504	Oc R 6s	8,0	Lanterne på stang 3,0	 2,6	1 R 0,0 - 360,0 Rundtlysende
757400 73	Lofoten, innersiden Langsundet, Ø Langsund østre	68 07.3390 013 51.3943	Oc G 6s	5,5	Lanterne på stang 4,0	 2,4	1 G 0,0 - 360,0 Rundtlysende
757600 73	Lofoten, innersiden Skipsmannen Stamsund	68 07.0665 013 51.2796		12,3	Lanterne på stang 3,8	 3,7	1 W 0,0 - 360,0 Rundtlysende
757802 73	Stamsund Stamsund, nedre	68 07.3766 013 50.0943	Fast R lys	15,1	Lanterne på stang med ov* 9,5	 7,6	R 2,6 - 10,6
						Overrett med: 757804 Retning: 6,6 Beskrivelse:	
757804 73	Stamsund Stamsund, øvre	68 07.4178 013 50.1071	Fast R lys	21,3	Lanterne på stang med ov* 4,2	 7,6	R 2,6 - 10,6
						Overrett med: 757802 Retning: 6,6 Beskrivelse:	

Fyrnr. Kartnr.	Område Navn Beliggenhet	Posisjon	Karakter	Lys høyde [m]	Beskrivelse Høyde over grunnen [m]	Lysvidde R G W	Sektor - farge - retning - beskrivelse				
758300 74	Lofoten, innersiden Hagbaren På varden	68 06.0318 013 51.0545		25,0	Lanterne på stang 7,2	   4.2	1	W	0,0	- 360,0	Rundtlysende
758402 73	Stamsund Stamsund havn SV for Rokkvika	68 06.9761 013 49.8197	Iso R 4s	13,5	11,0	   3.3	R	0,0	- 360,0		
758510 73	Stamsund Joøyskjæran, V SV for Rokkvika	68 06.9109 013 49.6286	VQ (9) W 10s	8,7	LA/SC 7,9	   3.7	W	0,0	- 360,0		
758512 73	Stamsund Drangelholmen Rokkvika	68 06.9150 013 49.2141	Iso R 4s	7,7	7,7	   0.5	R	0,0	- 360,0		
758514 73	Stamsund Rokkvikskjæret Rokkvika	68 07.1984 013 49.5201	Q R	8,7	LA/SC 7,4	   1.1	R	0,0	- 360,0		
758600 74	Lofoten, innsiden Steine Innløpets S side	68 06.8157 013 48.1207	Oc WRG 6s	10,5	Lyktehus 3,0	   4.9 4.9 6.3	1	R	164,0	- 240,8	Fra inn på land Ø av Skuta til midt i Rokkviksundet.
							2	G	240,8	- 278,7	Til klar S av Lille Drangelholmen.
							3	W	278,7	- 285,2	Til klar NØ av Hysskjærene og Hysungen.
							4	R	285,2	- 312,4	Til klar SV av Brusen stang.
							5	G	312,4	- 314,3	Til klar SV av Brusen.
							6	W	314,3	- 319,0	Til klar NØ av Stabben.
							7	R	319,0	- 3,9	Til klar Ø av stang S for Sædningsdraget og midt i sundet mellom Lyngøya og Æsøya.
							8	G	3,9	- 11,2	Til midt på Lyngøya.
758800 74	Lofoten, innersiden Ure På Bjørnerøya	68 05.0371 013 44.2621	Iso WRG 6s	24,3	Lyktehus 3,0	   4 4 5.2	1	G	196,5	- 296,8	Fra inn på Gjetøyan til klar Ø av Brennholmen.
							2	W	296,8	- 306,0	Til klar Ø av Brennholmen.
							3	R	306,0	- 338,2	Til klar V av Brennholmen.
							4	G	338,2	- 342,5	Til klar V av Brennholmen.
							5	W	342,5	- 29,3	Til klar Ø av Brandshomsbåene og 18m Grimsskallen. Merk: 13m Breidskallen og 12 m V for Brennholmen i hvit sektor.
							6	R	29,3	- 45,2	Til SØ av Umklakken.
759000 74	Lofoten - innersiden Notsskjæret SØ av Ure	68 05.6658 013 44.0349	Iso WRG 6s	11,2	Lyktehus 3,0	   5.2 5.2 6.6	1	G	3,2	- 141,9	Fra over Bjørnerøya til midt i løpet inn til Ure, klar S av Hjellskjæret.
							2	R	141,9	- 213,7	Til klar NV av Gåsøya og Ø av Døløya.
							3	G	213,7	- 284,1	Til klar S av Little Odden.
							4	W	284,1	- 304,4	Til klar N av Kråkskallenstang. MERK: 8,5m grunne i hvit sektor.
							5	R	304,4	- 349,0	Til V av Notskjærflua stang.
759001 74	Lofoten, innersiden Hjellskjær Ure	68 05.9265 013 44.0004	FI R 3s	4,3	Lanterne på stang 0,0	   3.3	1	R	0,0	- 360,0	Rundtlysende

Fyrnr. Kartnr.	Område Navn Beliggenhet	Posisjon	Karakter	Lys høyde [m]	Beskrivelse Høyde over grunnen [m]	Lysvidde R G W	Sektor - farge - retning - beskrivelse
759100 74	Lofoten - innersiden Mortsund, Ø På Bukkholmen	68 04.8511 013 41.8744	FI (2) WRG 5s	15,2	Lyktehus 3,0	3,7 3,7 4,8	1 G 1,3 - 29,2 Fra innpå Bukkholman til klar NV av Brandsholmfallene. 2 W 29,2 - 46,0 Til klar SØ av Stabbskallen 2,5m og klar S av Langroskjærene. 3 R 46,0 - 131,8 Til klar NØ av Dynan båke. 4 G 131,8 - 134,7 Til klar NØ av Dynan båke. 5 W 134,7 - 176,1 Til V av Skarvsteinen. 6 R 176,1 - 183,9 Til inn på land ved Skarvsteinen.
759200 72	Lofoten, innersiden Mortsund, V Gullholmens Ø pynt	68 04.8296 013 38.6494	Oc WRG 6s	14,5	Lyktehus 3,0	4 4 5,2	1 G 144,4 - 248,6 Fra innpå Mortsund havn til 176m N av Dynan båke. 2 W 248,6 - 252,4 Til 65m N av Dynan Båke. 3 R 252,4 - 256,3 Til klar S av Dyna båke og midt i leden mellom Dynan båke og Midtre Dynan. 4 G 256,3 - 262,4 Til 89m S av Midtre Dynan stang. 5 W 262,4 - 264,3 Til 91m N av Søndre Dynan stang.(NBI7,2meter i hvit sektor) 6 R 264,3 - 267,4 Til klar N av Søndre Dyna stang. 7 G 267,4 - 20,4 Til klar V av Brandsholmen. 8 W 20,4 - 23,1 Til klar V av Brandsholmen. 9 R 23,1 - 24,1 Til klar Ø av Gullhomen. 10 G 24,1 - 70,3 Til klar N av Leirværet. 11 W 70,3 - 71,7 Til klar N av Leirværet og klar S av Leirværbåen. 12 R 71,7 - 78,0 Til 26m N av Leirværbåen stang. 13 G 78,0 - 80,1 Til 58m N av Leirværbåen stang. 14 W 80,1 - 82,5 Til 99m N av Leirværbåen stang. 15 R 82,5 - 89,9 Til 165m N av Fjordbåen lanterne.
759400 72	Lofoten, innersiden Buksnes På Buksneset	68 07.0616 013 34.9956	Oc WRG 6s	12,0	Lyktehus på varde 7,8	3,9 3,9 5,1	1 G 110,6 - 145,2 Fra innpå Gravdalsbukta ved Neset til klar Ø av Indre Gravdalsbukta stake. 2 W 145,2 - 152,3 Til innpå terminalkaia SØ side ved Leknes havn. 3 R 152,3 - 202,9 Til klar Ø av stang ved 2m grunne. 4 G 202,9 - 205,2 Til 66m Ø av stang ved 2m grunne. 5 W 205,2 - 208,8 Til 104m V av stang V Kuholmen på Holsmoa. 6 R 208,8 - 335,9 Til klar V av Sandsundbåen stang. 7 G 335,9 - 338,5 Til klar V av 6,3m grunne V av Sandsundbåen. 8 W 338,5 - 346,3 Til 334m Ø av Fjordbåen lanterne. 9 R 346,3 - 354,4 Til inntil land ved Gjerstadeset.
759401 72	Lofoten Høgholmflua Gravdal	68 07.3570 013 34.7254	Iso G 2s	7,0	LA/IB 16,5	3,9	1 G 0,0 - 360,0 Rundtlysende
759402 72	Lofoten Gravdal Gravdal	68 07.2579 013 34.5860	Iso R 2s	7,5	LA/IB 16,5	3,2	1 R 0,0 - 360,0 Rundtlysende
759403 72	Lofoten Vestre Holsflu Gravdal	68 07.3223 013 35.7696	Iso G 2s	7,5	LA/IB/SC 11,0	3,9	1 G 0,0 - 360,0 Rundtlysende
759404 72	Lofoten Gravdal Vestre Gravdal	68 07.3417 013 33.7314	Q R	7,5	LA/IB 13,3	2,7	1 R 0,0 - 360,0 Rundtlysende

Fyrnr. Kartnr.	Område Navn Beliggenhet	Posisjon	Karakter	Lys høyde [m]	Beskrivelse Høyde over grunnen [m]	Lysvidde R G W	Sektor - farge - retning - beskrivelse					
759406 72	Gravdal Buksnesfjorden Øst av Buksnes fyrlykt	68 07.0593 013 35.3925	Iso R 4s		LB/PC	0.5	1	R	0,0	- 360,0	Rundtlysende	
759408 72	Buksnesfjorden Gjerstad Øst av Gjerstadneset	68 06.2146 013 35.5010	FI R 3s	2,0	LB/SC 2,0	1.1	1	R	0,0	- 360,0	Rundtlysende	
759410 72	Buksnesfjorden Fjordbåen På Fjordbåen	68 04.7401 013 36.0208	FI (2) W 10s	12,0	LA 17,0	2.1	1	W	0,0	- 360,0	Rundtlysende	
759600 72	Lofoten, innersiden Skotnessjøen, nedre På Kjeøy	68 05.0475 013 33.6382	Iso W 2s	6,4	Lanterne på stang 7,0	7.6	1	W	315,6	- 319,6	Overrettlys - overrett med Skotnessjøen øvre	
							Overrett med:	759700				
							Retning:	317,6				
							Beskrivelse:	Overrettlinjen leder inn til Skotnessjøen				
759700 72	Lofoten, innersiden Skotnessjøen, øvre På Kjeøy	68 05.0693 013 33.5836	Oc W 6s	9,8	Lanterne på stang 7,0	7.8	2	W	315,6	- 319,6	Overrettlys- overrett med Skotnessjøen nedre	
							Overrett med:	759600				
							Retning:	317,6				
							Beskrivelse:	Overrettlinjen leder inn til Skotnessjøen				
760000 72	Lofoten, innersiden Ballstad På Svinøya	68 02.9384 013 32.6024	FI (2) WRG 10s	58,5	Lyktehus 5,5	6.3 6.3 7.8	1	G	206,8	- 217,0	Fra 50m klar land Ø av Klubben til 130m klar SØ av Fjordbåen lanterne.	
							2	W	217,0	- 222,2	Til klar NV av Leirværet.	
							3	R	222,2	- 236,0	Til klar SSØ av Kvannholmene.	
							4	G	236,0	- 250,9	Til klar S av Flatskjæran sørligste skjær og 9,5m grunne.	
							5	W	250,9	- 259,9	Til klar N av Brandsholmbøene.	
							6	R	259,9	- 270,0	Til klar S av Brandsholmbåen lanterne.	
							7	G	270,0	- 272,6	Til 575m S av Brandsholmbåen lanterne.	
							8	W	272,6	- 27,0	Til klar Ø av 5,5m Mjågrunnskaalen.	
							9	R	27,0	- 30,1	Til klar Ø av Mjågrunnskaalen.	
							10	G	30,1	- 93,5	Til klar N av Storlevra.	
							11	W	93,5	- 96,5	Til 56m S av Hundskjæret.	
							12	R	96,5	- 105,3	Til innover Tarholmen.	
760400 72	Lofoten, innersiden Teistbøen Øst av Leiskjæret varde	68 03.8836 013 34.1155	FI W 3s	11,4	LA/SC 14,0	4.1	1	W	0,0	- 360,0	Rundtlysende	
760420 72	Lofoten, Vestvågøy Brandsholmbåen Fallene S-av Mortsund	68 03.1243 013 39.7652	Iso W 2s	11,3	Lanterne på stativ 21,5	4.5	1	W	0,0	- 360,0	Rundtlysende	
760500 74	Lofoten, innersiden Ballstadøya På moloen	68 04.1307 013 33.0837	Oc WRG 6s	7,4	Lyktehus på søyle 6,5	3.1 3.1 4.1	1	G	274,4	- 314,2	Fra N av Teistbåen til 170m SV av Teistbåen.	
							2	W	314,2	- 320,5	Til NØ av Leiskjæret.	
							3	R	320,5	- 321,9	Til NØ av Leiskjæret.	
							4	G	321,9	- 106,4	Til NØ av Ballstad S lanterne.	
							5	R	106,4	- 144,5	Til innover land på Ballstadøya.	

Fyrnr. Kartnr.	Område Navn Beliggenhet	Posisjon	Karakter	Lys høyde [m]	Beskrivelse Høyde over grunnen [m]	Lysvidde R G W	Sektor - farge - retning - beskrivelse
760600 74	Lofoten, innersiden Ballstad molo På Ballstad molo	68 04.0921 013 33.0201	Iso R 2s	6,8	Lanterne på stang m. ind* 0,0	1.6 1.6 1.6	1 R 0,0 - 360,0 Rundtlysende
760700 74	Balstad Balstad Søre mellom Balstad og Balstadøy s	68 04.2153 013 32.2107	Q R	5,5	LA/IB/NB 12,0	1.31 1.31 1.31	1 R 0,0 - 360,0 Rundtlysende
760703 74	Lofoten, innersiden Ballstad midtre	68 04.3144 013 31.9748	Iso G 4s		IB belyser konstruksjonen	1.53 1.53 1.53	1 G 0,0 - 360,0 Rundtlysende
760705 74	Lofoten, innersiden Ballstad, N	68 04.4018 013 31.9058	Iso G 2s	7,5	IB belyser konstruksjonen	1.53 1.53 1.53	1 G 0,0 - 360,0 Rundtlysende
760800 72	Lofoten, innersiden Sandholmskjæret S av Sandholmen	68 03.4350 013 32.0646	Oc (2) WRG 8s	7,9	Lyktehus på søyle 7,5	5,5 5,5 6,9	1 G 34,4 - 65,4 Fra innpå av Skagen og Litj-Svinøya til S av 1,6m grunne S av Storlevra varde. 2 R 65,4 - 88,0 Til mellom stengrene i Brurastolsundet. 3 G 88,0 - 99,9 Til klar S av stang V for Sandholmane. 4 R 99,9 - 242,9 Til klar SØ av Teistbøen lanterne. 5 G 242,9 - 252,3 Til klar S av Teistbøen lanterne. 6 W 252,3 - 259,2 Til klar N av Hundslortan. MERK: 6m grunne i hvit sektoren, og 2,2m i overgangen til rød nær lykta. 7 R 259,2 - 274,2 Til over Litj-Høgholmen.
761000 72	Lofoten, innersiden Grænvika Brurstolsundet	68 03.4976 013 29.1214	Iso WRG 6s	12,6	Lyktehus 3,0	5,4 5,4 6,8	1 G 280,3 - 295,1 Fra innpå land ved Nalsundet sydspiss til midt mellom stengrene i Brurstolsundet. 2 R 295,1 - 25,7 Til 92m V av Storlevra og klar 74m SØ av Litjelevra. 3 G 25,7 - 69,3 Til 152m N av Kløvningan. 4 W 69,3 - 74,9 Til 245m S av Svartskjær. 5 R 74,9 - 85,5 Til klar S av Svartskjær. 6 G 85,5 - 98,2 Til klar N av Svartskjær. 7 W 98,2 - 106,9 Til klar S av 1,7m Grænholmflua. 8 R 106,9 - 164,0 Til klar Ø av Hysskjæret. 9 G 164,0 - 184,6 Til innpå land i Grænvika.
761201 74	Lofoten, innersiden Steinbergåen Nappstraumen	68 05.1156 013 27.4230	FI G 3s	9,8	Lanterne på stang 9,8	3,5 3,5 3,5	1 G 0,0 - 360,0 Rundtlysende
761400 72	Lofoten - innersiden Nusfjord På Bonesodden	68 01.7451 013 21.4147	Iso WRG 6s	11,0	Lyktehus 3,0	5,5 5,5 6,9	1 G 156,1 - 165,1 Fra innpå land ved Nusfjord til V av Bratholmen. 2 R 165,1 - 298,1 Til 75m SV av Tangen. 3 G 298,1 - 301,7 Til 100m SV av Tangen. 4 W 301,7 - 337,8 Til 92m Ø av sørligste Storskjær. 5 R 337,8 - 15,8 Til innpå land S av Nusfjord fyrlykt.
761600 72	Lofoten, innersiden Skjelfjorden Skjelfjorden	68 02.5164 013 14.8715	Iso WRG 4s	7,0	Lyktehus på stativ med IB 15,5	6,4 6,4 7,9	1 G 301,7 - 358,0 Fra inn over Holmen til 90m V av Sæterbøen stang 2 W 358,0 - 1,7 Til 136m Ø av nes på Ø siden av Kunna 3 R 1,7 - 13,5 Til klar V av Kunnskjeret 4 G 13,5 - 136,4 Til midt i leia ved Lineset 5 R 136,4 - 173,4 Til inn over Indre Skjeldfjordpollen

Fyrnr. Kartnr.	Område Navn Beliggenhet	Posisjon	Karakter	Lys høyde [m]	Beskrivelse Høyde over grunnen [m]	Lysvidde R G W	Sektor - farge - retning - beskrivelse
761700 0	Sjelfjord indre Skjelfjorden indre	68 02.7402 013 14.5400	Fast lys yellow		Indirekte belysning på s*		
762100 72	Lofoten, innersiden Sund S på Lille-Grimsholmens	67 59.8909 013 12.1815	Iso WRG 2s	12,5	Lyktehus på varde 7,0	5,3 5,3 6,7	1 G 318,4 - 329,0 Fra S av Kunna til klar V av 4,9m Kunskaalen. 2 W 329,0 - 6,3 Til 166m Ø av Sundbåen stang og klar Solbjørneset.MERK: 3 R 6,3 - 9,6 Til klar Ø av Sundbåen stang. 4 G 9,6 - 140,1 Til klar NØ av Mølnarodden lanterne. 5 W 140,1 - 148,8 Til 82m V av Svartskjæret og klar Leiskjæret. 6 R 148,8 - 203,6 Til inn på land i Sundvågen.
762200 72	Lofoten, innersiden Lille Grimsholmen	68 00.0454 013 12.2650	Iso G 2s	5,2	Lanterne på stang 4,7	2,3	1 G 0,0 - 360,0 Rundtlysende
762201 72	Lofoten, innersiden Leiholmgrunnen	68 00.0720 013 12.1252	Iso R 2s	3,3	Lanterne på stang 0,0	2,5	1 R 0,0 - 360,0 Rundtlysende
762300 72	Lofoten, innersiden Mølnarodden NØ-spiss av Mølnarodden	68 00.5513 013 10.4169	Iso R 2s	5,0	Lanterne på stang 0,0	2,8	1 R 0,0 - 360,0 Rundtlysende
762500 72	Lofoten - innersiden Kåkeren Kråkersundet	68 01.0483 013 11.0600	Oc WRG 6s	8,8	Lyktehus 3,8	6,3 6,3 7,8	1 G 327,0 - 345,1 Fra innover land på Buøya til 172m V av sørligste skjæret ved Little-Grimsholmen. 2 W 345,1 - 348,3 Til 132m Ø av Sundbøen stang. 3 R 348,3 - 118,2 Til NV på Kåkersundet bru.
762600 0	Sundstrømmen Mørkveden nord På stor stein	68 01.7054 013 10.6215		4,0			
7626AP 69	Raftsundet Raftsundet brukar, V	68 27.4500 015 11.3995	Fast R lys				R 0,0 - 360,0
762700 72	Lofoten, innersiden Sundstrømmen, SV Sundstrømmen v-side	68 02.3443 013 10.0234	Iso R 2s	5,0	Lanterne på stang m/indi* 0,0	3,6	1 R 0,0 - 360,0 Rundtlysende
762800 72	Lofoten, innersiden Sundstrømmen, SØ Sundstrømmen	68 02.3513 013 10.0846	Iso G 2s	5,0	Lanterne på stativ m/indi* 10,5	2,7	1 G 0,0 - 360,0 Rundtlysende
762900 0	Lofoten, innersiden Sundstraumen, midtre, v.re Sundstrømmen	68 02.5034 013 09.9354		4,0	0,0		
762901 0	Lofoten, innersiden Andopsnes søre Sundstrømmen	68 02.5898 013 09.8833		4,0			

Fyrnr. Kartnr.	Område Navn Beliggenhet	Posisjon	Karakter	Lys høyde [m]	Beskrivelse Høyde over grunnen [m]	Lysvidde R G W	Sektor - farge - retning - beskrivelse				
762902 0	Lofoten, innersiden Andøpsnes Sundstrømmen	68 02.6725 013 09.8340		4,0							
763000 0	Lofoten, innersiden Sundstrømmen, midtre, Ø.re Sundstrømmen	68 02.5062 013 09.9922		4,0							
763001 0	Lofoten, innersiden Strømsnes søre Sundstrømmen	68 02.5748 013 09.9561		4,0							
763002 0	Lofoten, innersiden Strømsnes Sundstrømmen	68 02.6735 013 09.8868		4,0							
763100 72	Lofoten, innersiden Sundstrømmen, NV Sundstrømmen	68 02.7209 013 09.8022	Iso R 2s	5,0	Lanterne på stativ m/ind*	3,6	1	R	0,0	- 360,0	Rundtlysende
763200 72	Lofoten, innersiden Sundstrømmen, NØ Sundstrømmen	68 02.7432 013 09.8573	Iso G 2s	5,0	Lanterne på stativ m/ind*	3,3	1	G	0,0	- 360,0	Rundtlysende
763400 72	Lofoten - Reine Havnøy På vestre brokar	67 56.7209 013 07.7023	Oc (2) WRG 8s	7,5	FL/NB 3,0	6,2 6,2 7,7	1	R	139,0	- 171,3	Fra innpå på Toppøy til 260m Ø. av Kobbskjeret.
							2	G	171,3	- 328,1	Til 200m V av Skarven skjær syd for Havnøy og V av Slaggrunnen.
							3	W	328,1	- 338,7	Til 325m Ø av Einsteinflua stang og nesten klar Ø av 9.2m grunnen SØ av denne.
							4	R	338,7	- 21,7	Til klar av Olenilsøya og inn mot Langskjæret
763600 72	Lofoten, innersiden Olnilsøy Olnilsøy S pynt	67 56.1649 013 06.6717	Iso WRG 4s	14,0	Lyktehus på søyle 6,5	5,4 5,4 6,7	1	G	235,6	- 253,8	Fra innover Olnilsøy til klar SØ av Kortskallen og klar S av Einsteinflua stang.
							2	W	253,8	- 268,5	Til klar N av Langskjeret. MERK: 9m grunne i sektoren.
							3	R	268,5	- 337,8	Til klar V av Langskjeret.
							4	G	337,8	- 343,0	Til klar V av Langskjeret.
							5	W	343,0	- 353,8	Til klar Ø av Kuforet. MERK: 11m grunne i sektoren.
							6	R	353,8	- 24,6	Til mellom Munkskjeret og Purka.
							7	G	24,6	- 110,6	Til klar NØ av Fiskarskjeret lykt.
							8	W	110,6	- 133,8	Til klar V-av Andø østligste punkt
							9	R	133,8	- 143,2	Til innpå Olnilsøya
763800 72	Lofoten, innersiden Fiskarskjeret Reine	67 56.1853 013 06.1455	Oc (3) WRG 10s	7,5	Lyktehus på søyle 9,0	2,9 2,9 3,9	1	G	93,5	- 96,0	Fra inn på land ved Reine til kloss på Reinerenna sørvestre lanterne.
							2	W	96,0	- 179,1	Til inn over Andøyas østpynt.
							3	R	179,1	- 198,4	Til Ø-av Storvalen stake.
							4	G	198,4	- 219,1	Til innløpet i båthavna.
							5	R	219,1	- 320,3	Til klar V-av Langsjøgrunnene.
							6	G	320,3	- 323,2	Til 154m V-av sydspiss på Langskjeret.
							7	W	323,2	- 332,1	Til 158m Ø-av Lamholmens østside.
							8	R	332,1	- 6,4	Til klar V-av Purka.
							9	G	6,4	- 12,8	Til Ø-av Djupfjordodden.

Fyrnr. Kartnr.	Område Navn Beliggenhet	Posisjon	Karakter	Lys høyde [m]	Beskrivelse Høyde over grunnen [m]	Lysvidde R G W	Sektor - farge - retning - beskrivelse
764001 72	Lofoten, innersiden Reinerenna, NØ Reine	67 56.2602 013 05.4495	Q G	5,5	Lanterne/IB på trebeinet* 13,0	1,2	1 G 0,0 - 360,0 Rundtlysende
764002 72	Lofoten, innersiden Reinerenna, SØ Reine	67 56.2239 013 05.4657	Iso R 2s	5,0	Lanterne på stativ 12,5	1,3	1 R 0,0 - 360,0 Rundtlysende
764003 72	Lofoten, innersiden Reinerenna, NV Reine	67 56.2591 013 05.3019	Iso G 2s	5,4	Lanterne/IB på trebeinet* 13,5	1,5	1 G 0,0 - 360,0 Rundtlysende
764004 72	Lofoten, innersiden Reinerenna, SV Reine	67 56.2212 013 05.2814	Iso R 2s	5,0	Lanterne på stativ 11,5	1,3	1 R 0,0 - 360,0 Rundtlysende
764801 71	Lofoten, innersiden Moskenesvågen, Ø På molohodet	67 53.8308 013 02.4130	Iso G 4s	7,4	LA+IB/NB 5,0	5	1 G 0,0 - 360,0 rundtlysande
764810 0	Moskenes Løktodden N På Lyktodden	67 53.7360 013 02.2911	Fast lys yellow	5,5	IB/NE 2,5		
764820 0	Moskenes Løktodden S På Lyktodden	67 53.7293 013 02.3052	Fast lys yellow	7,5	IB/NE 2,5		
764900 71	Moskenes Moskenes havn På molohodet	67 53.8478 013 02.2591	Oc (2) WRG 8s	8,0	Lyktehus med IB 4,5	6,8 6,8 8,4	1 G 115,2 - 192,9 Fra inn over landet til 106m V av fergekai. 2 W 192,9 - 200,4 Til 70m V av fergekai. 3 R 200,4 - 314,1 Til klar V av 6,8m Skjortbaken. 4 G 314,1 - 317,7 Til klar V av 6,8m Skjortbaken. 5 W 317,7 - 327,0 Til klar Ø av Kråka. 6 R 327,0 - 352,9 Til innover landet ved Tarnesodden.
764902 0	Lofoten, innersiden Moskenesvågen V Moskenes	67 53.8490 013 02.2609			4,0		
764910 71	Moskenes Kråka Kråkskjæret	67 53.5529 013 02.5828	Q W	10,0	Lanterne på stang	3,8	1 W 0,0 - 360,0 Rundtlysende
765000 0	Lofoten - innersiden Moskenes På Pråsolodden	67 53.7535 013 02.3345			5,0		
765101 71	Sørvågen Sørvågen, N På Nordre molo	67 53.4170 013 01.8346	Iso G 2s	5,8	LA+IB/NB 3,0	3,9	1 G 0,0 - 360,0 Rundtlysende
765102 71	Sørvågen Sørvågen, S På sørlige molo	67 53.3921 013 01.8764	Iso R 2s	5,8	LA+IB/NB 3,0	3,2	1 R 0,0 - 360,0 Rundtlysende

Fyrnr. Kartnr.	Område Navn Beliggenhet	Posisjon	Karakter	Lys høyde [m]	Beskrivelse Høyde over grunnen [m]	Lysvidde R G W	Sektor - farge - retning - beskrivelse				
7651AP 0	Lofoten, innersiden Sørvågen molohode sør	67 53.3911 013 01.8692									
7651BP 0	Lofoten, innersiden Sørvågen molohode nord	67 53.4176 013 01.8353									
765400 71	Lofoten, innersiden Glåpen Bogens Ø side	67 53.2158 013 02.1789	Oc WRG 6s	44,2	Lyktehus på søyle 10,0	7,7 7,7 9,3	1 G 2 W 3 R	200,4 - 220,1 220,1 - 27,9 27,9 - 49,1		Fra V av Kråka til klar SØ av Skjortbaken stang. Til klar SØ av Nipingen og Indre Rødliskallen Til lyset forsvinner i terrenget SV av lykten.	
765600 71	Lofoten, innersiden Bogen, øvre Bogen	67 53.2179 013 01.1369	Fast R lys	23,3	LA/NE	5,1	1 R	59,0 - 63,0		Rød lysektor - overrett med Bogen nedre og med overrettlinjen midt i sektoren	
						Overrett med:	765700				
						Retning:	61,2				
						Beskrivelse:	Leder mellom Lamholmen og Moskenesøy				
765700 71	Lofoten, innersiden Bogen, nedre Bogen	67 53.1953 013 01.0299	Fast R lys	18,3		5,1	1 R	59,0 - 63,0		Rød lysektor - overrettlinjen midt i sektoren	
						Overrett med:	765600				
						Retning:	61,2				
						Beskrivelse:	Leder mellom Lamholmen og Moskenesøy				
765900 71	Lofoten, innersiden Å molo Å	67 52.8191 012 59.3578	Iso R 4s	8,0	Lanterne på stang m/indi* 2,8	2,6	1 R	0,0 - 360,0		Rundtlysende.	
766000 71	Lofoten, innersiden Å V av Lamholmen	67 52.9825 012 59.1647	Oc (3) WRG 10s	12,4	Lyktehus 3,0	2,6 2,6 3,5	1 G 2 W 3 R 4 G 5 W 6 R	277,0 - 298,6 298,6 - 309,8 309,8 - 326,9 326,9 - 329,3 329,3 - 333,0 333,0 - 347,5		Fra inn på land N av Lamholmen til klar S av Lamholmen. Til klar NØ av Grunflaget stang. Til klar V av Nipingen. Til klar V av Nipingen. Til klar V av Nipingen og klar Ø av Å molo. Til inn på landet ved Å.	
766100 71	Lofoten, innersiden Tind, V Tind	67 53.0775 013 00.1034	Fast R lys	6,0	Lanterne på stang 0,0	2,7	1 R	0,0 - 360,0		Rundtlysende.	
766200 71	Lofoten, innersiden Tind, Ø Tind	67 53.0875 013 00.1238	Fast G lys	6,0	Lanterne på stang 0,0	2	1 G	0,0 - 360,0		Rundtlysende.	
767000 71	Lofoten, innersiden Yttertuven Lofotodden	67 49.7255 012 52.2900	Iso WRG 4s	28,8	Lyktehus på søyle 6,0	6,1 6,1 7,5	1 R 2 G 3 W 4 R 5 G 6 W 7 R	223,9 - 230,3 230,3 - 235,4 235,4 - 6,4 6,4 - 49,7 49,7 - 54,1 54,1 - 61,9 61,9 - 73,0		Fra Ø av Båan stang til klar Ø av 2,9m Husmannsskallen. Til SØ av 12m Indre Rødliskallen. Til Ø av 17m Svarvskallen grunne og V av 9,6m Herjeskallen. MERK: 9m Herjeskallen i hvit sektoren. Til klar S av 13m Nordskallen. Til klar N av 13m Nordskallen. Til S av Møklakkan. Til S av Møklakkan.	

Fyrnr. Kartnr.	Område Navn Beliggenhet	Posisjon	Karakter	Lys høyde [m]	Beskrivelse Høyde over grunnen [m]	Lysvidde R G W	Sektor - farge - retning - beskrivelse
767500 71	Lofoten, Innersiden Helle På nordsiden av innløpet til Buvågen	67 49.9392 012 48.1196	FI (2) WRG 5s	13,5	FL/SC 3,0	4.3 4 6.1	1 G 257,8 - 261,7 Fra inn i Buvågen til S av Kidgrunnen 2 W 261,7 - 265,8 Til N av jernstag på Buvåggrunnen 3 R 265,8 - 359,9 Til klar V av skjæret ved Lyngholmen 4 G 359,9 - 2,0 Til klar av skjær V av landet v/Hella 5 W 2,0 - 6,8 Til klar Ø av Sørfallet 6 R 6,8 - 51,8 Til klar N av Skallen 7 G 51,8 - 53,8 Til N av Skallen 8 W 53,8 - 59,1 Til klar S av Djupbåen 9 R 59,1 - 79,8 Til midt i løpet mellom Djupbøen og 2,8m grunnen S av Skiten 10 G 79,8 - 147,9 Til inn over Helleodden
767600 71	Hadselfjorden Nordholmen Lofotoddens v side	67 50.5411 012 46.7514	FI WRG 5s	28,3	FL/SC 3,5	4.7 4.4 6.6	1 G 343,2 - 24,8 Fra over Sørholmen til klar av tørrfallet V-av Sørholmen 2 W 24,8 - 121,9 Til klar V-av 7.7m Seiskallen 3 R 121,9 - 161,3 Til like klar V-av Stampen 4 G 161,3 - 198,2 Til V-av Langflesene.
768100 71	Værøy Ytre Seiklakken Værøy	67 38.8470 012 43.2435	Oc WRG 6s	9,8	4-FL/NB 9,2	2.2 2 3.5	1 R 2,6 - 25,6 Fra Ø av Kvalbakflua til V av Alkskjæret og Bårbakkskjæret 2 G 25,6 - 155,2 Til nettopp fri Ø av Værøy molo 3 W 155,2 - 156,4 Til SV av Røstnes jernstag i havna. 4 R 156,4 - 180,9 Til Ø av Røstnesvågen molo 5 G 180,9 - 233,4 Til SØ av holmen SØ av Værøy fyr 6 W 233,4 - 336,3 Til ØNØ av Kvalbaken j. 7 R 336,3 - 340,2 Til Ø av Kvalbaken j. 8 G 340,2 - 345,2 Til Ø av 9m grunnen S av lykta 9 W 345,2 - 2,6 Til Ø av Kvalbaken jernstag
768101 71	Værøy Røstnesgrunnen	67 38.9713 012 43.1801	Iso G 2s	12,0	Lanterne på stang m. ind*	1	G 345,7 - 170,0
768102 71	Værøy Kvalnes østre I havnas innløp	67 38.7659 012 43.0353	Q R	11,2	LA/IB 8,0	1.1	1 R 0,0 - 360,0 Rundtlysende
768103 0	Værøy Røstnesgrunnen	67 38.9713 012 43.1801	Fast lys yellow		Indirekte belysning		
768104 71	Værøy Indre Seiklakken	67 38.9100 012 43.0200	Q R	10,4	Lanterne på stang 0,0	1.2	1 R 0,0 - 360,0 Rundtlysende
768105 0	Værøy Værøy indre østre	67 39.3188 012 42.7412	Fast lys yellow	4,3	IB. på rørstativ 2,0		
768106 0	Værøy Værøy indre vestre	67 39.3244 012 42.5725	Fast lys yellow	4,7	IB. på rørstativ 2,0		
768130 71	Værøy Værøy havn Indre havn	67 39.5495 012 42.1825	Iso W 2s	7,5	LA	1	1 W 0,0 - 360,0 Rundtlysende

Fyrnr. Kartnr.	Område Navn Beliggenhet	Posisjon	Karakter	Lys høyde [m]	Beskrivelse Høyde over grunnen [m]	Lysvidde R G W	Sektor - farge - retning - beskrivelse
768200 71	Værøy Sørlandsvåg På tangen, vågens ø side	67 39.1911 012 43.0494	Oc (2) WRG 8s	6,8	FL 6,0	1.6 1.5 2.6	1 G 316,9 - 353,2 Fra N av Ytre Røstnesvågen jernstang til V av Ytre Seiklakken 2 W 353,2 - 357,7 Til Ø-av Kvalsnes østre. 3 R 357,7 - 359,2 Til nettopp fri Ø av Østre Kvalsnesholmen 4 G 359,2 - 40,7 Til NNV av Tyvsnes LA 5 W 40,7 - 75,7 Til S av fergeleie 6 R 75,7 - 83,3 Til utpå fergeleie. Lyset tas bort av bygning ved isanlegget.
768301 71	Værøy Røstnesvågen, S	67 38.9890 012 43.3721	Q G		Lanterne på stang m. ind*	1	G 0,0 - 360,0
768302 71	Værøy Røstnesvågen	67 39.1299 012 43.1754	Iso R 2s	10,2	Lanterne på stang m. ind*	1	R 0,0 - 360,0
768303 71	Værøy Røstnesvågen Ø Røstnesvågen	67 39.0519 012 43.3046	Iso G 2s	6,0	LA/IB/NB 10,0	0.6	1 G 0,0 - 360,0 Rundtlysende
768304 71	Røstnesvågen Værøy molo nedre Værøy	67 39.0235 012 43.2237	Iso R 2s	8,0	LA/IB/NB 14,0	3	1 R 313,0 - 321,0 Overrettlinje sektor
768306 71	Røstnesvågen molo Værøy molo øvre Værøy	67 39.0431 012 43.1753	Oc R 6s	12,0	LA/NB 8,0	3,1	1 R 313,0 - 321,0 Overrettlinje sektor
768308 71	Værøy Værøy midlertidig 3 Innseilingen til Røstnesvågen	67 38.8890 012 43.4755	Q R		LB/SC	2.5	1 R 0,0 - 360,0 Rundtlysende
768400 71	Værøy Tyvsnes Nord på Værøy	67 39.0728 012 42.9327	Iso R 4s	8,3	Lanterne på stang m/indi*	1,1	1 R 0,0 - 360,0 Rundtlysende.
768401 71	Værøy Teisthammeren molo	67 41.1419 012 42.9468	Iso G 2s	6,8	Lanterne på stang 0,0	3,2	1 G 0,0 - 360,0 Rundtlysende.
768500 71	Værøy Kvitholmen På toppen av holmen	67 41.7794 012 45.9977	Fl (2) WRG 5s	13,4	FL/SC 5,6	4,5 4,2 6,3	1 G 89,0 - 100,3 Fra inn på nordsiden av Lamholmen til midt over Storskarvskjæret. 2 R 100,3 - 130,3 Til klar NV-av merkestang 70273M. 3 G 130,3 - 140,7 Til NØ-av østre Aurholmflua stang. 4 R 140,7 - 240,4 Til S-av Nordbåen stang. 5 G 240,4 - 308,6 Til SV-av Kvitholmbåen stang. 6 W 308,6 - 329,3 Til klar Ø-av 7,4m Slåklakkskallen. 7 R 329,3 - 336,3 Til klar V-av Slåklakkskallen. 8 G 336,3 - 339,3 Til klar V-av 7,4m Slåklakkskallen. 9 W 339,3 - 350,4 Til klar Ø-av 8,6m grunne. 10 R 350,4 - 13,7 Til klar Ø-av Hallbåen. 11 G 13,7 - 54,5 Til NV-av Lamholmgrunnen stang. 12 W 54,5 - 56,0 Til SSØ-av Lamholmskjæret lanterne. 13 R 56,0 - 89,0 Til førstnevnte grense.

Fyrnr. Kartnr.	Område Navn Beliggenhet	Posisjon	Karakter	Lys høyde [m]	Beskrivelse Høyde over grunnen [m]	Lysvidde R G W	Sektor - farge - retning - beskrivelse				
768600 71	Værøy Lamholmen SV-av Kvitholmen	67 41.6636 012 45.0452	FI R 3s	11,0	Lanterne på stativ	2,2 2,2 2,2	1	R	0,0	- 360,0	Rundtlysende.
768700 71	Værøy Aurholmen NØ-av Aurholmen	67 42.7124 012 43.0162	FI R 3s	6,0	Lanterne på stang 0,0	2,2 2,2 2,2	1	R	0,0	- 360,0	Rundtlysende.
769000 71	Værøy Skarvholmen NV-av Nordlandsflaket	67 44.3571 012 39.9231	Iso WRG 4s	19,8	FL/SC 13,8	6,2 6,2 7,5	1 2 3 4 5 6	G W R G W R	32,4 108,1 199,0 205,2 314,2 316,9	- 108,1 - 199,0 - 205,2 - 314,2 - 316,9 - 32,4	Fra SE-av Flesa - til klar N av Nordhandtaren Til V av Slåklakken og N av Nordskallen Til klar V av Nordlandsflaket N j.st. Til Ø av Aurholmen LA og klar V av Nordlandsflaket N. stang Til Ø-av Aurholmskjæret LA Til førstnevnte grense.
769300 70	Værøy Elsneset På V-siden på Værøy	67 38.6569 012 33.6415	FI WRG 5s	22,4	Lyktehus på søyle 7,0	5,9 5,5 8	1 2 3 4 5 6 7 8 9 10 11 12 13 14 15 16	R G W R G W R G W R G W R G W R	330,1 4,1 13,3 17,1 20,3 35,1 80,4 97,8 99,4 112,3 120,1 123,4 135,1 144,3 147,1 150,1 150,1	- 4,1 - 13,3 - 17,1 - 20,3 - 35,1 - 80,4 - 97,8 - 99,4 - 112,3 - 120,1 - 123,4 - 135,1 - 144,3 - 147,1 - 150,1 - 187,7	Fra inn over Koppan til V Kallen og klar av slaggrunnen ved Båen Til V Kallen Til klar av Møkkelgarden. MERK: 18 meter grunne i denne sektor Til klar Ø av 10m Brandsflua Til V av Svadbruna, Rørliskallene og Storfjellbåen Til klar S 18m Toppskallen Til klar N av 18 Toppskallen Til klar N 18m Toppskallen Til klar S 21m Høgtuvs-kallen. MERK: 17m grunne i denne sektor Til NØ 18m Brunskallen Til Klar N av Brunskallen Til klar SV 17m grunne. MERK: 13m grunne i denne sektor Til klar N av 14m Brunskallen Til NØ 17m Råkhalsflua Til klar SV 11m grunne NV for lykta. MERK: 15m grunne i denne sektor Til V av Knappen
769500 71	Værøy Kvalneset På S-spissen av neset. Værøy	67 38.2925 012 41.6761	Oc (3) WRG 10s	13,1	FL/NB 4,5	7,7 7,3 10	1 2 3 4 5 6 7 8 9 10	R G W R G W R G W R	229,4 242,9 349,4 18,3 32,0 44,8 45,9 62,9 65,6 67,0 67,0	- 242,9 - 349,4 - 18,3 - 32,0 - 44,8 - 45,9 - 62,9 - 65,6 - 67,0 - 91,2	Fra over skjærene NØ-av lykta til S av Tindskjæret. Til V-av Bårbakkskjæret. Til klar Ø-av 4,6m Båen. Til mellom 4,6m Båen og 6,8m Eirgrunnen og SØ-av 2m Foten. Til klar NV-av 7,4m Gullfiskskallen. Til klar SØ-av Steinsgrunnen. Til klar N-av 8m Storflua. Til klar S-av Storfjellskallen. Til N av Storfjellskallen. MERK: 7m Storfjellskallen ligger midt i denne sektor. Til innpå Buneset.
769700 70	Røst Andbakskjær På NV-siden av holmen	67 31.6374 012 11.6733	FI WRG 5s	10,8	Lanterne på stang 10,3	2,7 2,5 4,1	1 2 3	R G W	88,6 132,5 174,1	- 132,5 - 174,1 - 88,6	Fra innover Sandholmen til V-av Lille Flesa Til klar Ø av Flesskallene Til førstnevnte grense

Fyrnr. Kartnr.	Område Navn Beliggenhet	Posisjon	Karakter	Lys høyde [m]	Beskrivelse Høyde over grunnen [m]	Lysvidde R G W	Sektor - farge - retning - beskrivelse				
769800 70	Lofoten, Røst Sandskjæret Innerråsa	67 31.4474 012 10.3963	Q W	7,3	Lanterne på stang 4,5		1	W	0,0	- 360,0	Rundtlysende.
						Overrett med: 769900 Retning: 227,4 Beskrivelse:					
769900 70	Lofoten, Røst Inneråsa, V Ø-av Røstøy	67 31.5350 012 10.6454	FI R 3s	3,0	Lanterne på stang 7,5		1	R	0,0	- 360,0	Rundtlysende.
						Overrett med: 769800 Retning: 227,4 Beskrivelse:					
770000 70	Lofoten, Røst Brattskjær På Lille Brattskjær	67 31.0984 012 11.1315	Iso WRG 6s	6,2	FL/SC 4,0		1	R	294,6	- 77,1	Fra NØ av 2m Skamlaustaren til midt i leden mellom Søre Leiskjær og Leiskjærflu.
							2	G	77,1	- 240,6	Til SV av Skipbåan
							3	W	240,6	- 246,8	Til NV av Blomskjær og klar NV av Svartskjeret
							4	R	246,8	- 278,4	Til S av Brattklakken jernstang.
							5	G	278,4	- 282,3	Til over 5,8m grunnen S av Brattklakken
							6	W	282,3	- 294,6	Til førstnevnte grense.
770200 70	Røst Helløy På vestsiden av Neshelløya	67 30.5365 012 08.5639	Oc (2) WRG 8s	11,2	Lyktehus på søyle 7,0		1	G	354,1	- 3,1	Fra V av Austremyrflesa til Ø av 9m grunnen SØ av Vestremyrflesa
							2	W	3,1	- 9,2	Til Ø av Vestremyrflesa
							3	R	9,2	- 26,4	Til over Kårklakken og mellom skjærene Ø av Tindskjær og V av Vestremyrflesa
							4	G	26,4	- 63,5	Til N av søre jernstang S av Sørholmen
							5	W	63,5	- 65,0	Til S av jernstanga S av Sørholmen
							6	R	65,0	- 180,7	Til inn på nordre Helløya
770400 70	Lofoten, Røst Mærskjær Kårklakkleia	67 30.6247 012 07.9646	Oc (3) WRG 12s	5,4	Lyktehus på søyle 6,0		1	G	189,5	- 344,0	Fra V av Pålaskjæret til V av Litt-Kårklakken
							2	W	344,0	- 349,4	Til Ø av skjæret ved Kårklakken
							3	R	349,4	- 187,8	Til innpå land ved Skau
770500 70	Lofoten, Røst Sandskjærdretten Færøya	67 30.2940 012 06.5687	FI R 3s	2,9	Lanterne på stang 0,0		1	R	0,0	- 360,0	Rundtlysende.
770501 70	Lofoten, Røst Grindstøtta Færøya	67 30.4994 012 05.9626	FI G 3s	3,0	Lanterne på stang 0,0		1	G	0,0	- 360,0	Rundtlysende.
770600 70	Lofoten, Røst Værholmnaakken På holmens V-side	67 29.6196 012 03.6456	Oc WRG 6s	17,8	Lyktehus på varde 7,5		1	G	307,8	- 330,8	Fra innover Kvaløyan til fri 10m slaggrunnen ved Litkvaløyan
							2	W	330,8	- 333,2	Til klar NØ-av 5m slaggrunnen ved Ramnungan lanterne
							3	R	333,2	- 30,2	Til NV av Hæssholmen
							4	G	30,2	- 124,2	Til V av Gaten lanterne
							5	W	124,2	- 127,9	Til SV av de to jernstngene S av Brødran
							6	R	127,9	- 167,2	Til innpå L. Svinøya
770605 70	Lofoten, Røst Galten Svinøya	67 29.7445 012 03.3889	Iso G 2s	5,0				G	0,0	- 360,0	

Fyrnr. Kartnr.	Område Navn Beliggenhet	Posisjon	Karakter	Lys høyde [m]	Beskrivelse Høyde over grunnen [m]	Lysvidde R G W	Sektor - farge - retning - beskrivelse
770606 70	Lofoten, Røst Galtegrunnen Svinøya	67 29.7066 012 03.1261	Iso R 2s	5,0		3 G W	R 0,0 - 360,0
770800 70	Lofoten, Røst Eskjæret	67 29.2101 012 04.5992	FI G 3s	12,0	Lanterne på stativ 10,0	2,1 G W	1 G 0,0 - 360,0 Rundtlysende.
770900 70	Lofoten, Røst Ramningen I leden far øst	67 29.0969 012 04.2460	FI R 3s	7,2	Lanterne på søyle 11,2	3,1 G W	1 R 0,0 - 360,0 Rundtlysende.
771000 70	Lofoten, Røst Røstholmen På holmens S side	67 28.1629 012 00.9284	FI WR 5s	18,6	FL/SC 7,2	5,6 G 7,7 W	1 G 207,7 - 278,1 Fra inn på ankerplassen ved Gullholmen til S av Snopskjeret 2 W 278,1 - 2,5 Til Ø av Fiskflesa. 3 R 2,5 - 39,2 Til nettopp klar av skjæret Ø av Langflesa
771100 70	Lofoten, Røst Brødran Innseilingen til havna	67 29.9768 012 03.2507	Q R		LA	2,7 G W	1 R 0,0 - 360,0 Rundtlysende.
771101 70	Røst Svinøy, V Svinøy vest	67 29.9088 012 03.3720	Q G		LA 0,0	3,1 G W	G 0,0 - 360,0
771200 70	Lofoten, Røst Prestholmnaakken På holmen kloss i innseilingen til havna	67 30.2161 012 03.5932	Oc WRG 6s	4,3	FL/IB 3,0	3,3 3 4,8 G W	1 G 243,4 - 19,0 Fra S av Store Glea, til NV av Røst havn lanterne 2 W 19,0 - 22,7 Til Ø-av Brødran lanterne 3 R 22,7 - 49,7 Til SØ av Blodgrunnen 4 G 49,7 - 59,9 Til NV av Blounnen lanterne 5 W 59,9 - 63,2 Til SØ-av jernstang N-av Blodgrunnen 6 R 63,2 - 87,9 Til inn på Tjerdingsholmen.
771235 70	Røst Røst havn	67 30.2047 012 04.2206	Iso G 2s	7,0	Lanterne/IB på staget st*	3 G W	G 0,0 - 360,0
771240 70	Røst Røst Fergeleie	67 30.2858 012 04.1723		6,0	LA	3 G W	W 0,0 - 360,0
771300 70	Røst Trettskjeret, V	67 30.1090 012 03.5786	Iso G 2s	6,1	Lanterne på stang m/indi*	1,8 G W	1 G 0,0 - 360,0 Rundtlysende
771400 70	Lofoten - Røst Hallklakken I Skarvholmleia	67 31.4523 012 01.1718	Iso WRG 6s	7,3	FL/SC 4,5	3,9 3,6 5,6 G W	1 G 47,6 - 150,3 Fra innover Sandøya til klar NØ av 13m Helløybakken 2 W 150,3 - 165,9 Til V av Skarvholmene og klar V av Hombåen 3 R 165,9 - 243,8 Til innover tørrfallet NØ av lykten
771600 70	Lofoten, Røst Nordre Sandøyholmene Nord av Sandøy	67 27.1752 011 54.6242	Iso WRG 6s	9,2	FL/SC 6,7	3,9 3,6 5,6 G W	1 G 43,8 - 65,0 Fra V-av Eflatskjerene til NV-av Valvær 2 W 65,0 - 69,8 Til N-av Valvær 3 R 69,8 - 76,9 Til S-av sydligste Hufatan 4 G 76,9 - 82,3 Til midt over 4,9m Seifluan 5 W 82,3 - 83,9 Til S-av sydligste Hufatan 6 R 83,9 - 199,6 Til inn på Ytre Husskjær.

Fyrnr. Kartnr.	Område Navn Beliggenhet	Posisjon	Karakter	Lys høyde [m]	Beskrivelse Høyde over grunn [m]	Lysvidde R G W	Sektor - farge - retning - beskrivelse
771800 70	Røst Skomvær Skomvær	67 24.6551 011 52.4955	FI(2) W 30s	47,0	FS/NA 31,7	 18,7	1 W 0,0 - 360,0 Rundtlysende
						Racon Signal: Type:	Morsetean Morsetean T m/utstrekninga 2.0 n.mil FA
771810 70	Røst Skomvær bifyr Skomvær	67 24.6551 011 52.4955	Fast W lys	27,0	FS/BF 31,7	 15,2	1 W 247,0 - 257,0 Lyser fra 247 til 257 gr
772000 70	Lofoten, Røst Ytre Husskjær Vest av Storfjellet	67 27.7458 011 55.2205	FI (2) WRG 5s	12,0	Lyktehus på søyle 9,7	 4,5 4,2 6,3	1 G 37,8 - 53,0 Fra innpå Råkneset til NV av Valværfluene 2 W 53,0 - 54,8 Til SØ av sydligste skjær Hudfatan 3 R 54,8 - 219,9 Til SØ av Ytre Trollet stang 4 G 219,9 - 224,9 Til klar SØ av Olaskjæran 5 W 224,9 - 227,9 Til klar N av Skjåskjæran og NV av Blodgrunnen 6 R 227,9 - 235,1 Til innpå landet ved Storfjellet. Lykten går i mørk i Storfjellet
772100 70	Røst Ytre Alkskjær Ytre Alkskjær	67 30.8594 011 58.9283	Q R	9,3	Lyktehus på stativ 11,8	 2,4	1 R 0,0 - 360,0 Rundtlysende
772200 70	Lofoten, Røst Alkskjær Vest av Røst	67 30.7931 011 58.8843	FI WRG 5s	12,0	FL/SC 5,5	 4,7 4,4 6,6	1 G 53,8 - 147,0 Fra inn over Synstvestlåtra til klar N-av 6m grunne NV-av lykta 2 W 147,0 - 151,5 Til SV-av Brunsøyskallen og SV-av Tørrbåen 3 R 151,5 - 305,2 Til over grunnene SV av Kjerringskjærflu lanterne og stang.
772400 70	Lofoten, Røst Kjerringskjærflu N-av Oterholman	67 30.4297 012 00.8483	FI G 3s	3,8	Lanterne på stang 0,0	 2,1	1 G 0,0 - 360,0 Rundtlysende.
772600 70	Lofoten, Røst Lamholmtaren, SV V-av Brødran	67 30.0249 012 01.7260		5,7	Lanterne på stang 6,7	 3,4	1 W 0,0 - 360,0 Rundtlysende.
772800 70	Lofoten, Røst Blodgrunnen NV-av Vedøy	67 29.3910 012 00.2147	FI G 3s	3,9	Lanterne på stang	 2,1	1 G 0,0 - 360,0 Rundtlysende.

Fyrnr. Kartnr.	Område Navn Beliggenhet	Posisjon	Karakter	Lys høyde [m]	Beskrivelse Høyde over grunnen [m]	Lysvidde R G W	Sektor - farge - retning - beskrivelse
774000 74	Lofoten, yttersiden Moholmen På holmens NØ-side	68 07.1784 013 07.4323	FI WRG 5s	12,1	FL/SC 6,4	4,7 4,4 6,6	1 G 65,0 - 73,3 Fra inn på Bergneset til N av Bergsneset. 2 W 73,3 - 85,4 Til S-av 17m Øyskallen. 3 R 85,4 - 98,3 Til N-av 9,7m Skeiegrunnan. 4 G 98,3 - 102,0 Til N-av 1m Skeiegrunnan. 5 W 102,0 - 114,2 Til S-av 26 m Trollhovudskallen. 6 R 114,2 - 120,1 Til N-av 27m Trollhovudskallen. 7 G 120,1 - 127,6 Til N-av 14m Flesskallen. 8 W 127,6 - 128,8 Til V-av 12m Gryskallen. 9 R 128,8 - 146,4 Til Ø-av Strandflesa, og mellom 16m Bentskallen og 11m Snabbskallen. 10 G 146,4 - 181,5 Til Ø-av Lysbåen. 11 W 181,5 - 185,6 Til V-av Skarvholman og V-av Vadskiten. 12 R 185,6 - 199,8 Til over Brørne. 13 G 199,8 - 204,3 Til SØ-av Brørne. 14 W 204,3 - 207,6 Til NV-av 15m Fjærleitgrunnen. 15 R 207,6 - 268,3 Til N-av Storfallet nordre rød stake.
774100 74	Lofoten, yttersiden Skarvskjær NØ-på holmen	68 10.7242 013 09.2061	FI W 3s	15,3	Lanterne på stativ 9,7	4,6	1 W 0,0 - 360,0 Rundtlysende.
774200 74	Lofoten, yttersiden Leiholmen Ved Moskenesøy N side	68 06.5835 013 10.1942		7,0	Lyktehus på stativ 6,0	3,6 3,4 5,3	1 G 296,8 - 126,3 Fra innpå Storlamholmen til klar N-av Moholmene lykt og N-av Gjeltbøen 2 W 126,3 - 128,0 Til klar V-av Svartoksen. (Sektor går over grunnflak SV-av Henriskjærene) 3 R 128,0 - 160,8 Til innpå Henriskjærene
774300 74	Lofoten, yttersiden Kråkbåen På 3 beinetstativ	68 06.2641 013 11.5472	FI W 3s	8,0	Lanterne på stativ	3,7	1 W 0,0 - 360,0 Rundtlysende.
774400 74	Lofoten, yttersiden Jusholmen Holmens N pynt	68 06.5434 013 13.6895	Oc (2) WRG 8s	30,5	FL/SC 3,0	7,7 7,3 10	1 G 12,5 - 134,8 Fra inn på Gullrosøya til klar Ø-av Lysbåen. 2 W 134,8 - 140,0 Til klar V-av Vadskiten. MERK: 7m grunne i denne sektor. 3 R 140,0 - 159,9 Til inn på Skarvskjæret. 4 G 159,9 - 165,7 Til klar Ø-av Skarvskjæret. 5 W 165,7 - 175,1 Til klar V-av Myrlandsfallet. MERK: 12m grunne i denne sektor. 6 R 175,1 - 189,8 Til klar Ø-av 6,3m Middagsbåen. 7 G 189,8 - 205,0 Til klar Ø-av Einsteinen. 8 W 205,0 - 206,4 Til V-av Hornneset. 9 R 206,4 - 229,8 Til inn på Hestneset. 10 G 229,8 - 241,4 Til klar S-av Hestnesflaket. 11 W 241,4 - 243,3 Til klar N-av Kjerkfallet. 12 R 243,3 - 277,7 Til klar N-av landet øst for lykta.
774500 74	Lofoten, yttersiden Blindmannsholmen Ramberg	68 05.5464 013 12.1317	Q R	5,8	Lanterne på stang 0,0	2	1 R 0,0 - 360,0 Rundtlysende.
774501 74	Lofoten, yttersiden Røssøystraumen, Ø	68 05.4536 013 11.6987	FI G 3s	5,0	Lanterne på stang 0,0	2,1	1 G 0,0 - 360,0 Rundtlysende.

Fyrnr. Kartnr.	Område Navn Beliggenhet	Posisjon	Karakter	Lys høyde [m]	Beskrivelse Høyde over grunnen [m]	Lysvidde R G W	Sektor - farge - retning - beskrivelse
774502 74	Lofoten, yttersiden Røssøystraumen, V Ramberg	68 05.4298 013 11.5013	FI R 3s	5,0	Lanterne på stang 0,0	2,2 2,2 2,2	1 R 0,0 - 360,0 Rundtlysende.
774600 74	Lofoten, yttersiden Ramberg Torvøya NØ side	68 05.2860 013 12.0244	Oc WRG 6s	4,5	Lyktehus 3,0	4,5 4,5 5,8	1 G 168,4 - 201,4 Fra inn over Korshamneset til 100m Ø-av Leiholmen. 2 W 201,4 - 202,6 Til 121m Ø-av Leiholmen. 3 R 202,6 - 273,7 Til klar S-av Ramberg nordre molo. 4 G 273,7 - 276,8 Til klar N-av Ramberg søre molo. 5 W 276,8 - 325,2 Til klar Ø-av Dynan stang. 6 R 325,2 - 339,8 Til inn over tørrfallet ved Dynan stang.
774800 74	Lofoten, yttersiden Ramberg, S molo På molohodet	68 05.2165 013 13.1835	Iso G 4s	6,0	Lanterne på stativ m/ind*	1,8 1,8 1,8	1 G 0,0 - 360,0 Rundtlysende.
774900 74	Lofoten, yttersiden Ramberg, N molo	68 05.2698 013 13.1258	Iso R 4s	6,5	Lanterne på stativ m/ind*	1,4 1,4 1,4	1 R 0,0 - 360,0 Rundtlysende.
775000 0	Lofoten, ytterside Ramberg indre molo Ramberg	68 05.2719 013 13.3831	Fast lys yellow	4,5	IB	1,4 1,4 1,4	
775200 74	Lofoten, yttersiden Fredvang molo	68 04.9049 013 10.4030	Iso R 2s	6,0	Lanterne på stang 0,0	2,6 2,6 2,6	1 R 0,0 - 360,0 Rundtlysende.
775300 74	Lofoten, yttersiden Kubholmen På nordre brukar	68 04.7445 013 11.6429	Oc (2) WRG 8s	5,0	FL/NB 3,0	6,4 6 8,5	1 G 236,0 - 265,8 Fra S-av stang Ø-av Torvøy til sør av rød stake S-av Torvøy. 2 W 265,8 - 272,3 Til N-av Lille Buøya. 3 R 272,3 - 44,8 Til nettopp fri VNV-av Lyngøya. 4 G 44,8 - 52,8 Til kloss NV-landet ved Moberget. 5 W 52,8 - 61,2 Til S-av Kubholmen. 6 R 61,2 - 110,7 Til klar N-av Fredvang molo. Lyset tas tidvis bort av Kubholmen.
775500 72	Lofoten, yttersiden Krystad På Tussodden, Selfjorden	68 03.5557 013 10.1310	Oc WRG 6s	9,2	Lyktehus 3,0	5,3 5,3 6,6	1 G 176,0 - 185,6 Fra innpå Hovden til 55m Ø-av Fredvang molo lanterne. 2 W 185,6 - 197,7 Til 65m V-av Flatholmen. 3 R 197,7 - 334,1 Til Ø-av Prestholmen. 4 G 334,1 - 2,9 Til V-av Prestholmen. 5 W 2,9 - 17,3 Til 137m Ø-av Langnesgrunnen jernstang. 6 R 17,3 - 38,2 Til 150m Ø-av Krystadøy.

Fyrnr. Kartnr.	Område Navn Beliggenhet	Posisjon	Karakter	Lys høyde [m]	Beskrivelse Høyde over grunnen [m]	Lysvidde R G W	Sektor - farge - retning - beskrivelse
775700 74	Lofoten, yttersiden Napp NØ på Nappsholmen	68 08.3641 013 27.6232	Oc WRG 6s	8,0	Lyktehus 3,0	7.5 7.5 9.1	1 G 165,6 - 172,4 Fra innpå land ved Litsandnesflua til 383m Ø av Hundholmen fyrlykt.
							2 W 172,4 - 178,8 Til 235m V av Ramsbåen lanterne og 212m klar av Haganeset. MERK:I hvit sektor er det, 9m grunne NØ Smorten, 9,5 m grunne Ø av Smorten og 9,5 m grunne NV for Ramsbåen.
							3 R 178,8 - 215,0 Til 238m N av Deigen lanterne.
							4 G 215,0 - 248,8 Til 299m S av Deigen lanterne.
							5 W 248,8 - 258,4 Til klar N av Hauggrunnen stake.
							6 R 258,4 - 310,9 Til inn på land N av Hattsteinan.
							7 G 310,9 - 7,8 Til 681m V av Steinbergbåen lanterne og klar V av Revlan.
							8 W 7,8 - 12,2 Til 159m Ø av Segelsteinen.
							9 R 12,2 - 22,0 Til innpå Hårberget.
775900 74	Lofoten, yttersiden Deigen V Vestvågøy	68 08.6857 013 28.6587		5,8	Lanterne på stang	3.2	1 W 0,0 - 360,0 Rundtlysende.
776301 74	Napp Øya S Innseiling til Napp Havn	68 07.8427 013 26.4037	Iso G 2s	7,0	LA/IB/NB 15,0	3.9	1 G 0,0 - 360,0 Rundtlysende
776303 74	Napp Napp Napp havn	68 07.8450 013 26.2776	Iso G 2s	7,0	LA/IB/NB 15,6	3.9	1 G 0,0 - 360,0 Rundtlysende
776305 74	Napp Napp, indre, N Napp havn	68 07.9051 013 26.1309	Iso G 2s	7,0	LA/IB/NB 13,7	3.9	1 G 0,0 - 360,0 Rundtlysende
776402 74	Napp Napp molo På molo	68 07.7961 013 26.4406	Iso R 2s	5,5	LA/IB/NE 2,0	3.2	1 R 0,0 - 360,0 Rundtlysende.
776404 74	Napp Finnhammeren Napp havn	68 07.8149 013 26.2160	Iso R 2s	7,0	LA/IB/NB 15,3	3.2	1 R 0,0 - 360,0 Rundtlysende
776406 74	Napp Napp, indre, S Napp havn	68 07.8714 013 26.0528	Iso R 2s	7,0	HIB/NB 13,5	3.2	1 R 0,0 - 360,0 Rundtlysende
776600 74	Lofoten, yttersiden Horneset N Flakstadøya	68 10.1645 013 19.3829	FI (2) WRG 5s	39,9	FL/SC 5,5	4.5 4.2 6.3	1 G 20,5 - 32,3 Fra innpå Mjåsteinneset til NV av Jusholmen
							2 W 32,3 - 36,1 Til SØ av Steinen
							3 R 36,1 - 55,1 Til inn på Moholmene
							4 G 55,1 - 60,9 Til N av Fiskfatskjæran
							5 W 60,9 - 63,8 Til SØ av Øyskallen
							6 R 63,8 - 65,1 Til inn på 18m Skeiegrunnen
							7 G 65,1 - 66,1 TI N av Skeiegrunnen
							8 W 66,1 - 67,6 Til nettopp fri S av 9,8m grunnen Ø av Brørne
							9 R 67,6 - 70,6 Til klar S av 16m Mulskallen
							10 G 70,6 - 109,3 Til N av 1,8m Bjørntindskallen
							11 W 109,3 - 137,0 Til S av 1,9m Myrlandsfallet
							12 R 137,0 - 270,6 Til S av 2,2m Smorten

Fyrnr. Kartnr.	Område Navn Beliggenhet	Posisjon	Karakter	Lys høyde [m]	Beskrivelse Høyde over grunnen [m]	Lysvidde R G W	Sektor - farge - retning - beskrivelse
776610 74	Nappstraumen Myrlandsflesan På Myrlandsflesa	68 11.7041 013 19.0891	Q (3) W 10s	15,0	Lanterne på stang 13,0		1 W 0,0 - 360,0 Rundtlysende
776800 74	Lofoten, yttersiden Hundholmen Nordre Nappstraumen	68 09.7169 013 26.5807	Oc (2) WRG 8s	13,5	FL/SC 8,5		1 G 104,6 - 114,2 Til klar NØ av 9m Hornskallen. 2 W 114,2 - 117,8 Til klar SV av Einsteinen stg. og klar S av Myrlandsfallet, OBS. 5,7m grunne i hvit sektor N av Litfilua 3 R 117,8 - 124,3 Til like sør for Myrlandsflesan LA 4 G 124,3 - 129,1 Til klar NØ av Myrlandsflesa LA 5 W 129,1 - 130,3 Til klar SV av 4,7m Grunnbåen og N av Myrlandsflesa LA 6 R 130,3 - 160,3 Til Ø av Bjørnbåen 7 G 160,3 - 164,9 Til klar Ø av Bjørnbåen stake 8 W 164,9 - 168,8 Til klar Ø av Skjoldbrybåen 9 R 168,8 - 187,6 Til klar Ø av Indreholmen 10 G 187,6 - 245,3 Til SØ av Storholmbåen R stake 11 W 245,3 - 249,1 Til klar N av Nesbåen j.st 12 R 249,1 - 285,3 Til innpå Offersøya 13 G 285,3 - 325,9 Til klar V av Deigen LA 14 W 325,9 - 335,9 Til klar Ø av Litsandesflua j.st 15 R 335,9 - 104,6 Til klar N av Tjeldneset og Horneset.
776900 74	Lofoten, yttersiden Ramsbøen N Nappstraumen	68 09.3563 013 27.9097	FI G 3s	7,5	Lanterne på stativ 9,0		1 G 0,0 - 360,0 Rundtlysende.
777000 74	Lofoten, yttersiden Hæsholmene På toppen av Storholmen	68 13.5068 013 26.3138	FI WRG 5s	16,5	Lyktehus 3,7		1 W 93,4 - 129,5 Fra N av 16m Ofsan til V av Fausken stang 2 R 129,5 - 154,9 Til Ø av 8,4m Olgrunnen 3 G 154,9 - 157,8 Til ca 30m koten Ø av Olgrunnen 4 W 157,8 - 190,8 Til V av 10m Steinsbåen 5 R 190,8 - 218,8 Til SØ av Hella 6 G 218,8 - 254,3 Til S av Tjeldskjeret 7 W 254,3 - 255,4 Til N av Bjørnøy 8 R 255,4 - 350,0 Til Ø av Ramsbåen 9 G 350,0 - 353,6 Til V av Ramsbåen lanterne 10 W 353,6 - 356,1 Til Ø av Hundholmen 11 R 356,1 - 39,9 Til Inn på Hornskallen 12 G 39,9 - 41,9 Til V av 8m Hornskallen 13 W 41,9 - 47,4 Til SØ av Einsteinen stang 14 R 47,4 - 74,0 Til S av Myrlandsfallet og midt mellom Hellbåen og Bjørnebåen 15 G 74,0 - 93,4 Til førstnevnte grense.
777500 74	Lofoten, yttersiden Bjørnøy Øyas N side	68 14.3060 013 35.2245		30,2	Lyktehus 3,0		1 G 54,7 - 89,1 Fra inn på land N av Utakleiv til N av Fausken j.stg. 2 W 89,1 - 92,8 Til S av Hauklansbåen j.stg. 3 R 92,8 - 159,2 Til midt på bukta N for lykten 4 G 159,2 - 224,2 Til klar landet ved Sortland 5 W 224,2 - 227,8 Til midt i løpet til Mærvoll 6 R 227,8 - 282,9 Til S av Sjøholmen
777700 74	Lofoten, yttersiden Jurbånan Tangstad	68 14.3127 013 37.1250	Iso R 2s	8,0	LA/NE 8,0		1 R 0,0 - 360,0 Rundtlysende.































Fyrnr. Kartnr.	Område Navn Beliggenhet	Posisjon	Karakter	Lys høyde [m]	Beskrivelse Høyde over grunnen [m]	Lysvidde R G W	Sektor - farge - retning - beskrivelse
777800 74	Lofote, yttersiden Tangstad molo Tangstad	68 14.2744 013 37.4893	Fast R lvs	9,5	LA/NE 4,5	3,4 3,4 3,4	1 R 0,0 - 360,0 Rundtlysende.
777900 0	Lofoten, yttersiden Tangstad Molohode Tangstad	68 14.2263 013 37.5639			3,4	3,4 3,4 3,4	
778000 74	Lofoten, yttersiden Olgrunnen	68 15.0031 013 24.5544	Q W		LB/PC 0,0	2 2 2	1 W 0,0 - 360,0 Rundtlysende
778200 74	Lofoten, yttersiden Skolmneset V av Tangstad	68 14.8288 013 30.6095	FI WRG 5s	17,8	Lyktehus på varde 7,7	4,4 4,1 6,2	1 G 306,8 - 25,0 Fra Ø av Hauklandsbåen j.st til klar V av 7,2m grunne Ø av Væggen 2 W 25,0 - 26,9 Til Ø av Indreholmen og klar Ø av 5,7 m grunne 3 R 26,9 - 71,1 Til klar N av Fausken 4 G 71,1 - 76,1 Til klar S av 8,4m Olgrunnen 5 W 76,1 - 90,1 Til klar N av Olgrunnen (merk. 8,4 m Olgrunnen midt i sektoren) 6 R 90,1 - 118,6 Til klar NØ av Stauren 7 G 118,6 - 150,1 Til klar NØ av Hella R stake. 8 W 150,1 - 182,0 Til klar V av Unstadboen 9 R 182,0 - 209,8 Til innpå Medskolmbukta
778400 74	Vestvågøy N-side Kleivheia N Vestvågøy	68 17.1862 013 34.2418	FI WRG 5s	39,5	FL/SC 6,0	7,4 7,4 9	1 G 32,1 - 36,4 Fra kloss på Skolmneset til 425m NV-av ytterste punkt ved Skolmneset. 2 W 36,4 - 39,1 Til 650m NV-av ytterste punkt ved Skolmneset og klar Ø-av 1,4m Hella. 3 R 39,1 - 60,3 Til klar NV-av 18m Ofsan. 4 G 60,3 - 61,9 Til klar NV-av 18m Ofsan. 5 W 61,9 - 185,4 Til klar V-av 19m Akslan. MERK: 7m Unstadbåen og 16m Havskallen ligger i denne sektor. 6 R 185,4 - 238,4 Til inn over landet.
778502 74	Lofoten, yttersiden Eggum, nedre På nordre molo	68 17.9147 013 43.0973	Fast R lvs	3,9	Lanterne på stang 0,0	3,7 3,7 3,7	1 R 215,0 - 219,0 Overrettlys - overrett med Eggum øvre - leder mellom Torrilen og Vismannen. Overrett med: 778504 Retning: 217,5 Beskrivelse: Leder inn fra Breisund, inn til Mjåsund
778504 74	Lofoten, yttersiden Eggum, øvre På søre molo	68 17.8712 013 43.0101	Fast R lvs	9,5	Lanterne på stang 0,0	3,7 3,7 3,7	1 R 215,0 - 219,0 Overrettlys - overrett med Eggum nedre - leder mellom Torrilen og Vismannen Overrett med: 778502 Retning: 217,5 Beskrivelse: Leder inn fra Breisund, inn til Mjåsund

Fyrnr. Kartnr.	Område Navn Beliggenhet	Posisjon	Karakter	Lys høyde [m]	Beskrivelse Høyde over grunnen [m]	Lysvidde R G W	Sektor - farge - retning - beskrivelse
778600 74	Lofoten, yttersiden Eggum På holmen	68 18.6360 013 41.0788	Oc WRG 6s	5,2	FL/NB 3,0	7,9 7,5 10,3	1 G 87,4 - 106,9 Fra S-av Mjågrundskallen til NØ-av Hella jst. 2 W 106,9 - 109,1 Til SV-av Leibåen jst. 3 R 109,1 - 155,0 Til innpå Været. 4 G 155,0 - 173,2 Til Ø-av Jørsbåen. 5 W 173,2 - 185,7 Til klar V-av Gammelhella. 6 R 185,7 - 190,2 Til klar Ø-av Gammelhella. 7 G 190,2 - 194,2 Til klar av Småhella jst. 8 W 194,2 - 199,6 Til V-av Kvannholmgrunnen jst. 9 R 199,6 - 296,3 Til rett sør av Skjellflua jst.
779000 74	Lofoten, yttersiden Nesjøøyene Vest for Vestvågøy	68 18.2998 013 45.2112	Iso WRG 6s	9,3	FL/SC 3,0	3,3 3 4,8	1 G 74,3 - 160,7 Fra inn mot land sør for Eggum til 160m Ø av Borgflesflua Ø 2 R 160,7 - 194,0 Til 156 m V av stang nr. 71105M. Borgværgrunnen V 3 G 194,0 - 217,8 Til 70 m S av 2 m grunnen Vismannen stang 4 W 217,8 - 221,5 Til 43 m V av Prestskjæret stang 5 R 221,5 - 233,9 Til innover Kalvær/Kristofferholmen
779200 74	Lofoten, yttersiden Borgværskjær, SV S-av Borgvær	68 19.1574 013 46.4313	FI RG 3s	9,3	LA/SC 3,8	4,6 4,6	1 G 71,7 - 140,4 Fra S-av Torillen jst, til midt i Breisundet klar NØ-av Knutsholgrunnen jst. 2 R 140,4 - 71,7 Til S-av Torilen jst.
779400 74	Lofoten, yttersiden Vedløysa S av Borgvær	68 18.4452 013 47.2816		5,5	Lyktehus 3,0	3,6 3,4 5,3	1 G 309,0 - 321,4 Fra innpå Hestosen til Ø-av Langskjæran. 2 W 321,4 - 326,4 Til klar Ø-av Langskjæran. 3 R 326,4 - 349,9 Til innover Borgvåg. 4 G 349,9 - 118,6 Til klar N-av Borgflesflua Ø jst 5 W 118,6 - 119,5 Til klar S-av Gammelhella. 6 R 119,5 - 172,6 Til innover vestsiden av Borgvær.
779602 74	Borgværsundet Kjeldskjærgrunnen	68 19.2406 013 47.4834	Iso R 2s	8,0	Lanterne på stang 10,0	3,2	1 R 0,0 - 360,0 Rundtlysende
780000 74	Lofoten, yttersiden Borgvær Storborgens N pynt	68 19.9009 013 47.7504	Oc (2) WRG 8s	25,8	FL/SC 3,0	3,6 3,4 5,3	1 R 39,2 - 109,2 Fra inn på Store Borga til S av 24m Hansgrunnen 2 G 109,2 - 171,7 Til Ø av Sagbergskallene 3 W 171,7 - 180,9 Til V av 1m Revelen 4 R 180,9 - 240,7 Til 52m NV av Kråka varde. 5 W 240,7 - 243,4 Til 20m NV av Kråka varde. (Sektoren går over grunnen til Kråka V og sektoren går gjennom flere grunne områder) 6 G 243,4 - 310,5 Til inn på Borgvær
780200 74	Lofoten, yttersiden Borgvær havn Borgværøy NØ pynt	68 19.7534 013 49.0011	Iso WRG 4s	10,5	Lyktehus på søyle 6,0	5,4 5 7,4	1 R 181,3 - 250,8 Fra Ø av Kråka varde til i innløpet til Sandøy og 209m N av Spenan varde 2 G 250,8 - 323,3 Til 64m V av Nakvan stang 3 W 323,3 - 327,4 Til 79m Ø av Tolleknivskallen stang 4 R 327,4 - 356,2 Til innpå grunnene Ø av Kalvværet
780300 74	Lofoten, yttersiden Vestresand molo NV Vestvågøy	68 18.6434 013 51.1600	Iso R 2s	6,5	Lanterne på stang 4,0	1	1 R 0,0 - 360,0 Rundtlysende.

Fyrnr. Kartnr.	Område Navn Beliggenhet	Posisjon	Karakter	Lys høyde [m]	Beskrivelse Høyde over grunnen [m]	Lysvidde R G W	Sektor - farge - retning - beskrivelse
780400 74	Lofoten, yttersiden Sand, øvre NV Vestvågøy	68 18.7028 013 52.5705	Fast R lvs	18,7	Lyktehus 3,5	7,3 	1 R 143,5 - 151,4 Sterkest i overrettlinjen med nedre - 147 gr. Overrett med: 780500 Retning: 147,1 Beskrivelse: Leder mellom Sjelgrunnen og Tinskallen
780500 74	Lofoten, yttersiden Sand, nedre Vestresand	68 18.8774 013 52.2649	Fast R lvs	12,2	Lyktehus 8,5	7,3 	1 R 143,5 - 151,4 Sterkest i overrettlinjen med øvre - 147 gr. Overrett med: 780400 Retning: 147,1 Beskrivelse: Leder mellom Sjelgrunnen og Tinskallen
780700 73	Lofoten, yttersiden Kvalnes N Vestvågøy	68 20.8085 013 58.2495	Oc WRG 6s	9,4	FL/NB 11,0	8,1 7,7 10,5 	1 G 96,4 - 113,4 Fra S av 6m Ø av Heklan til 618 m V av Kvalnesflesa varde. 2 W 113,4 - 156,7 Til 333m V av Kvalnesflesa varde 3 R 156,7 - 235,3 Til 96m N av Kuten N stang 4 G 235,3 - 252,3 Til 915m NV av Kvitingen varde 5 W 252,3 - 253,9 Til 777m NV av Kvitingen varde. MERK: Lav dybde i hvit sektor. 6 R 253,9 - 269,4 Til 520 m N av Kvitingen varde.
781000 73	Lofoten, yttersiden Kleivan, øvre N Vetsvågøy	68 19.9818 013 59.4474	Fast R lvs	23,8	Lanterne på stang 5,2	5,1 	1 R 230,0 - 300,0 Rundtlysende Overrett med: 781100 Retning: 269,1 Beskrivelse: Leder inn den oppmudrede renna
781100 73	Lofoten, yttersiden Kleivan, nedre Kleivan	68 19.9822 013 59.5055	Fast R lys	20,9	Lanterne på stang 8,6	5,1 	1 R 230,0 - 300,0 Rundtlysende Overrett med: 781000 Retning: 269,1 Beskrivelse: Leder inn den oppmudrede renna
781300 73	Lofoten, yttersiden Limtåga Sundklakkstraumen	68 19.4055 014 01.2837	Oc (3) WRG 10s	8,0	FL/NB 3,0	6,18 5,81 8,33 	1 G 138,6 - 157,0 Fra innpå molo på Kleivan til V av Nautholmen 2 R 157,0 - 178,4 Til 236m Ø av stang Ø av Nautholmen 3 W 178,4 - 184,7 Til 73m V av stang V av Vikarøy 4 G 184,7 - 306,4 Til 476m NØ av stang Ø av Vallgalten 5 R 306,4 - 335,1 Til kloss på stang Ø av Vallgalten
781502 73	Lofoten, yttersiden Vikarøya Sundklakkstraumen	68 20.2804 014 02.9307	Iso R 4s	7,0	Lanterne på stang 12,0	3,3 	1 R 0,0 - 360,0 Rundtlysende
781600 73	Lofoten yttersiden, Sundklakkstraumen Vikspollen Pollens S side	68 19.4922 014 04.2532	Iso WRG 6s	7,0	FL/SC 6,0	3,3 3 4,8 	1 G 118,0 - 157,7 Fra innpå 3m grunne NV av lykta til 285m Ø av Vikarøy LA 2 W 157,7 - 160,7 Til kloss i slaggrunnen fra Hovsund og 584m Ø av Vikarøy LA 3 R 160,7 - 198,6 Til innpå Vikpollen
781601 73	Lofoten, yttersiden Sundklakkstraumen N Sundklakkstraumen	68 19.7317 014 03.0971	Iso G 4s		LA/SC	4 	1 G 0,0 - 360,0 Rundtlysende

Fyrnr. Kartnr.	Område Navn Beliggenhet	Posisjon	Karakter	Lys høyde [m]	Beskrivelse Høyde over grunnen [m]	Lysvidde R G W	Sektor - farge - retning - beskrivelse				
781700 73	Lofoten, yttersiden Søre Skarvskjær Sundklakkstraumen	68 16.7804 014 08.2007	Oc R 6s	3,6	Lanterne på stang	1,1	1	R	0,0	- 360,0	Rundtlysende.
781800 73	Lofoten, yttersiden Nordre Skarvskjær Sundklakkstraumen	68 16.9483 014 07.9880	Oc R 6s	3,0	Lanterne på stang	1,1	1	R	0,0	- 360,0	Rundtlysende.
781900 73	Lofoten, yttersiden Refsøy Sundklakkstraumen	68 17.0586 014 07.6525	Oc R 6s	5,0	Lanterne på stang m/indi*	1,1	1	R	0,0	- 360,0	Rundtlysende.
782000 73	Lofoten, yttersiden Sundklakksøy Sundklakkstraumen	68 17.0517 014 07.7760	Oc G 6s	4,2	Lanterne på stang m/indi*	2,4	1	G	0,0	- 360,0	Rundtlysende.
782100 73	Lofoten, yttersiden Haugsgrunnen Sundklakkstraumen	68 17.3152 014 06.7233	Q R	2,5	Lanterne på stang	2,2	1	R	0,0	- 360,0	Rundtlysende.
782200 73	Lofoten, yttersiden Nåla Sundklakkstraumen	68 17.2734 014 07.0847	Q G	2,8	Lanterne på stang	2	1	G	0,0	- 360,0	Rundtlysende.
782300 73	Lofoten, yttersiden Rødholmgrunnen Sundklakkstraumen	68 17.7467 014 05.1204		3,0	Lanterne på stang	3,8	1	W	0,0	- 360,0	Rundtlysende.
782400 73	Lofoten, yttersiden Skarvskjær Sundklakkstraumen	68 17.5979 014 04.0427	FI R 3s	3,2	Lanterne på stang	2,4	1	G	0,0	- 360,0	Rundtlysende.
782500 73	Lofoten, yttersiden Klakkane Sundklakkstraumen	68 16.0108 014 09.5619	Oc G 6s	4,0	Lanterne på stang	2,4	1	G	0,0	- 360,0	Rundtlysende.
783000 73	Lofoten, yttersiden Hovsund På Bukholmen	68 20.6885 014 05.4386	Oc WRG 6s	10,5		8,3 7,9 10,7	1 2 3 4 5 6 7 8 9	G W R G W R G W R	54,3 114,8 117,8 144,4 190,8 194,3 207,8 224,2 232,2 270,4	- 114,8 - 117,8 - 144,4 - 190,8 - 194,3 - 207,8 - 224,2 - 232,2 - 270,4	Til 546m N-av Kvalnesflesa varde Til 848m N-av Kvalnesflesa varde Til 240m SV-av Stabben Til Inn på Småskallene og klar rød flytestake. Til klar av Skimtgrunnen. Til 725m S.Ø av L. Skuvingen j. Ny sektor..... Til 232,6 gr. Til inn på Arholmen
783200 75	Lofoten, yttersiden Skuvingen Skuvingen	68 23.9653 014 08.4737	Q W	4,0	LB 0,0	2,9	1	W	0,0	- 360,0	Rundtlysende

Fyrnr. Kartnr.	Område Navn Beliggenhet	Posisjon	Karakter	Lys høyde [m]	Beskrivelse Høyde over grunnen [m]	Lysvidde R G W	Sektor - farge - retning - beskrivelse
784000 75	Lofoten, yttersiden Laukvik På Drangelodden	68 23.4097 014 24.4816	Oc WRG 6s	11,0	FL/NB 6,5	7,9 7,5 10,3	1 G 59,3 - 92,5 Fra 365 m N av Fallan stang til N av Storskuvingen 2 W 92,5 - 117,7 Til S av Tintorskallen 3 R 117,7 - 122,0 Til N av Kroktindskallen 4 G 122,0 - 129,0 Ny sektor..... 5 W 129,0 - 185,0 Til V av Ytre Havbåen og 4,3m Sundsfallet 6 R 185,0 - 193,9 Til Ø av Hekkelen og Hekkelskallen 7 G 193,9 - 204,8 Ny sektor..... 8 W 204,8 - 224,2 Til N av 5,9m Barsgrunnen 9 R 224,2 - 231,9 Til inn over Barsgrunnen og Helgøya.
784010 0	Lofoten, yttersiden Dranglan	68 23.3354 014 24.6095	Fast lys yellow	5,3	Indirekte belysning 3,0		
784100 75	Lofoten, yttersiden Laukvik Nedre Laukvik havn	68 23.3284 014 24.7214	Iso W 2s	3,2	LA/NE	2,5	1 W 0,0 - 360,0 Rundtlysende Overrett med: 784110 Retning: 83,1 Beskrivelse: Leder inn dypeste renne
784110 75	Lofoten yttersiden Laukvik, øvre Laukvik havn	68 23.3379 014 24.9421	Oc (2) W 8s	6,5	LA/NE	2,5	1 W 0,0 - 360,0 Rundtlysende Overrett med: 784100 Retning: 83,1 Beskrivelse: Leder inn dypeste renne
784202 75	Lofoten ytterside Laukvik molo	68 23.3320 014 24.1690	Iso R 4s	11,3	Lanterne på stang	1,5	1 R 0,0 - 360,0 Rundtlysende
784303 75	Lofoten ytterside Seingsholmen Ved Laukvik hvn	68 23.2885 014 24.5685	Iso G 4s	5,2	Lanterne på stang	1,5	1 G 0,0 - 360,0 Rundtlysende.
784310 0	Lofoten, yttersiden Laukvik indre vestre	68 23.1638 014 24.7648					
784320 0	Lofoten, yttersiden Laukvik, indre østre	68 23.1887 014 24.8397					
785000 69	Hadsselfjorden Strønstad På Grøttøy	68 26.8539 014 48.5318	Iso WRG 6s	16,0	FL/SC 3,0	3,8 3,5 5,4	1 G 53,1 - 59,2 Fra innover Grøttøya til 63m V av Kistholmen 2 W 59,2 - 64,1 Til 60 m S av Stabban stang 3 R 64,1 - 154,6 Til Ø av Faldan 4 W 154,6 - 216,9 Til Ø av Sjøneset ved Innbjør 5 G 216,9 - 219,8 Til 100m Ø av Innbjørskjær varde 6 W 219,8 - 221,6 Til V av Gjævaskjærang stang. 7 R 221,6 - 226,8 Til S av Gjæva 8 W 226,8 - 235,8 Til 470m N-av Hamfatet stang. 9 G 235,8 - 264,2 Til S av Kråka LA.

Fyrnr. Kartnr.	Område Navn Beliggenhet	Posisjon	Karakter	Lys høyde [m]	Beskrivelse Høyde over grunnen [m]	Lysvidde R G W	Sektor - farge - retning - beskrivelse				
785200 69	Hadsselfjorden Kråka Ved Fiskebøl N av Kråka	68 26.9747 014 50.1100		11,0	Lanterne på stativ 9,2	   3,6	1	W	0,0	- 360,0	Rundtlysende.
785400 69	Hadsselfjorden Bullatholmen Ved Fiskebøl på Bullatholmen	68 26.1912 014 50.5318	FI G 3s	15,5	Lanterne på stang	   2,1	1	G	0,0	- 360,0	Rundtlysende.
785501 69	Fiskebøl Fiskebølvika	68 26.2737 014 49.2830	Iso G 2s	7,1	Lanterne på stang	   3		G	0,0	- 360,0	
785502 69	Fiskebøl Kalvøya, V	68 26.2731 014 49.3808	Iso R 2s	8,6	Lanterne på stang	   3		R	0,0	- 360,0	
785600 69	Hadsselfjorden Årnøy På Ø-spiss av Årnøy i Sløverfj.	68 25.8283 014 52.4053	Oc (2) WRG 8s	7,2	Lyktehus på søyle	   3,6 3,4 5,3	1	G	157,4	- 160,7	Fra 157,4 gr. klar av 4m Meskallen - til 337m Ø av Hattholmen
							2	W	160,7	- 164,5	Til 149m V-av Vestre Hattholmane
							3	R	164,5	- 177,1	Til 105m Ø-av Holdøskallen jst.
							4	W	177,1	- 180,0	Til 149m V-av Hamfatet jst.
							5	G	180,0	- 13,6	Til 209m Ø-av Bretvikholmen
							6	R	13,6	- 20,0	Til 60m V-av Plyten
							7	W	20,0	- 23,3	Til 76m Ø-av Bretvikgrunnen jst.
							8	G	23,3	- 31,2	Til 031,2 gr
786000 76	Hadsselfjorden Haugkleppan På holmens sydside	68 29.1607 014 45.2393	FI WRG 5s	9,2	FL/SC 5,0	   5,8 5,8 7,2	1	W	260,8	- 268,1	Til 280m N av vestre Kvanholmane
							2	R	268,1	- 273,0	Til 115m S av Hoholmen
							3	G	273,0	- 276,0	Ny sektor.....
							4	W	276,0	- 282,0	Til 426m N av nordligste Myrlandsøy
							5	R	282,0	- 284,0	Til 363m S av Holdøyskallen stang
							6	G	284,0	- 313,8	Ny sektor.....
							7	W	313,8	- 316,5	Til 310m Ø av Kråka.
							8	R	316,5	- 62,5	Ny sektor.....
							9	G	62,5	- 65,0	Til N av 5m Helgøen
							10	W	65,0	- 90,9	Til S av 11m Hekkelskallen
							11	R	90,9	- 110,1	Til 247m S av Bortreklemningen
							12	G	110,1	- 260,8	Til førstnevnte grense.
786201 75	Melbu Nonsholmen	68 29.6396 014 48.7185	Iso G 2s	10,6	Lanterne på søyle 6,2	   3	1	G	0,0	- 360,0	
786202 76	Melbu Melbu V molo	68 29.6156 014 48.5448	Iso R 2s	10,8	Lanterne på søyle 6,2	   3	1	R	0,0	- 360,0	
786203 0	Melbu Melbu østre	68 29.6934 014 48.6924	Fast lys yellow	5,9	IB. på stang	  					
786204 0	Melbu Neptun	68 29.6999 014 48.5309	Fast lys yellow	4,6	IB. på stang	  					

Fyrnr. Kartnr.	Område Navn Beliggenhet	Posisjon	Karakter	Lys høyde [m]	Beskrivelse Høyde over grunnen [m]	Lysvidde R G W	Sektor - farge - retning - beskrivelse
786205 0	Melbu Melbu indre molo	68 29.7445 014 48.6969	Fast lys yellow	4,9	IB. på molohode		
786206 0	Melbu Melbu vestre indre	68 29.7320 014 48.5261	Fast lys yellow	3,6	IB på merkestang		
786207 75	Melbu Gullstadholmen	68 29.8328 014 48.5692	Iso G 2s		Lanterne/IB på stang	3 	1 G 0,0 - 360,0
786209 0	Melbu Melbu havn	68 29.8894 014 48.5205	Fast lys yellow	5,9	IB. på trebeining 9,0		
787500 69	Hadsselfjorden Myrland, nedre På Haqnøyholmen	68 26.8382 015 02.1539	Fast R lys		Lanterne på stang	6 	1 R 0,0 - 360,0 Rundtlysende. Overrett med: 787600 Retning: 185,2 Beskrivelse: Leder inn rennen til Myrland
787600 69	Hadsselfjorden Myrland, øvre På Myrlandsbotn	68 26.7814 015 02.1398	Fast R lys	18,2	Lanterne på stang	6 	1 R 0,0 - 360,0 Rundtlysende. Overrett med: 787500 Retning: 185,2 Beskrivelse: Leder inn rennen til Mvrland
788000 69	Hadsselfjorden Stabben Hanøysund	68 28.1616 015 06.3291		8,5	Lanterne på varde	 3.6	1 W 0,0 - 360,0 Rundtlysende.
788500 69	Hadsselfjorden Hanøyholmen Hanøysund	68 28.5936 015 10.5390	Oc WRG 6s	23,5	4-FL/NB 3,0	7.18 6.79 9.47 	1 G 63,6 - 67,5 Fra nettopp fri N av Juvikodden Til 80 m N av Juvikodden. 2 W 67,5 - 70,9 Til 176 m S av Stabben lanterne og S av 6 m Svartskjærgrunnen. 3 R 70,9 - 240,0 Til 101 m S av Brottøy. 4 G 240,0 - 257,0 Ny sektor..... 5 W 257,0 - 263,8 Til 65 m N av Hanøy. 6 R 263,8 - 284,9 Inn over Hanøya.
788510 0	Hanøysundet Hanøysund, S Hanøyholmen N-side	68 28.6231 015 10.4518	Fast lys yellow	4,0	Indirekte belysning 3,0		
788520 0	Hanøysundet Hanøysund, N Brottøya S-side	68 28.7148 015 10.5776	Fast lys yellow	4,0	Indirekte belysning 3,0		

Fyrnr. Kartnr.	Område Navn Beliggenhet	Posisjon	Karakter	Lys høyde [m]	Beskrivelse Høyde over grunnen [m]	Lysvidde R G W	Sektor - farge - retning - beskrivelse
788600 69	Hadsselfjorden Hanøyvekka På Brattholmen	68 29.1389 015 12.7649	Oc WRG 6s	18,5	FL/NB	6.4 6 8.6	1 G 112,3 - 137,1 Fra N-av Skipøya til 278 m NØ-av Gjæva. 2 W 137,1 - 143,5 Til 143 m SV av stang SV av Sandøy. 3 R 143,5 - 303,3 Sektor endret 4 G 303,3 - 12,0 Til 42 m V av Seiholmen. 5 W 12,0 - 13,9 Til klar Ø av 3,9m grunnen ved Larsvika og 144 m til brukar. 6 R 13,9 - 31,2 Til akkurat klar Ø av Brottøyneaset.
788610 0	Brottholmsundet Brattholmen N På Brattholmens nordside	68 29.1510 015 12.7925	Fast lys yellow		Indirekte belysning		
788800 69	Hadsselfjorden Skallen N av Brattholmen	68 29.2286 015 12.9272		3,5	Lanterne på stang m/indi*	4.6	1 G 0,0 - 360,0 Rundtlysende.
788807 69	Brottøysundet Vedøyskallen S av Vedøy	68 29.2237 015 12.7618	Q G	2,0	LB/PC 2,0	3.4	1 G 0,0 - 360,0 Rundtlysende
789000 69	Hadsselfjorden Ersholmene Ved Brotøy N side	68 29.5668 015 11.3271		10,1	Lyktehus på varde med In* 5,8	6.8 6.4 9.1	1 G 70,0 - 86,3 Fra 85.7° til 310m N av Kvanholmen. 2 W 86,3 - 124,3 Til klar SV av 6,8m grunnen og 1096m SV-av Gjæva. 3 R 124,3 - 132,0 Til 270m NØ av Gjæva jernstang. 4 G 132,0 - 138,0 Ny sektor..... 5 W 138,0 - 157,2 Til 185m VSV av Einsteinen jernstang. 6 R 157,2 - 198,0 Til 108m SØ av Sandøysteinen jernstang. 7 G 198,0 - 203,0 Ny sektor..... 8 W 203,0 - 214,0 Til 100m NV av Ramklubben. 9 R 214,0 - 298,0 Til 84m SØ av Skallen lanterne. 10 G 298,0 - 304,5 Ny sektor..... 11 W 304,5 - 306,5 Ny sektor..... 12 R 306,5 - 322,9 Til 322.9°
789210 0	Lonkan Nordre Lonkanholmen Lonkanneset	68 31.2708 015 15.0499	Fast lys yellow		Indirekte belysning		
789300 76	Hadsselfjorden Hennes, nedre Hennes hamn	68 31.9000 015 14.0636	Fast R lys	82,3	Lanterne på stang 0,0	8.1	1 R 0,0 - 360,0 Rundtlysende
						Overrett med: 789400 Retning: 355,5 Beskrivelse:	
789400 76	Hadsselfjorden Hennes, øvre Hennes hamn	68 31.9498 015 14.0531	Fast R lys	78,3	Lanterne på stang 0,0	8.1	1 R 0,0 - 360,0 Rundtlysende
						Overrett med: 789300 Retning: 355,5 Beskrivelse:	

Fyrnr. Kartnr.	Område Navn Beliggenhet	Posisjon	Karakter	Lys høyde [m]	Beskrivelse Høyde over grunnen [m]	Lysvidde R G W	Sektor - farge - retning - beskrivelse
789500 76	Hadselfjorden Lonkanneset Lonkanfjord	68 31.3042 015 15.5749	Oc WRG 6s	11,0	Lyktehus på søyle 9,7	6.48 6.1 8.67	1 G 62,8 - 80,3 Fra inn på Lonkanholmen til 101 m N av Vadholmen. 2 W 80,3 - 84,4 Til 77 m S av Bollen. 3 R 84,4 - 100,2 Til 111m N av stang V av Hennesholmen. 4 G 100,2 - 101,4 Ny sektor..... 5 W 101,4 - 103,7 Til klar S av slaggrunnen S av Hennes. 6 R 103,7 - 130,9 Til S av Kaljord. 7 G 130,9 - 289,8 Ny sektor..... 8 W 289,8 - 306,6 Til 150m NØ av Purkholmen. 9 R 306,6 - 313,6 Til inn på Lonkanneset.
790001 75	Børøysund Børøysundet I slaggrunn fra Sandøy	68 34.2391 015 00.4048	FI G 3s		LB	1,6	1 G 0,0 - 360,0 Rundtlysende
790100 75	Børøysund Børøysund Børøysund	68 33.7858 014 56.1243	FI G 3s	6,1	Lanterne på stang	2,3	1 G 0,0 - 360,0 Rundtlysende.
790102 75	Hadsel Børøy V Vestsiden av Børøya	68 34.3399 014 55.1503	FI R 3s		LA/SC	2,8	1 R 0,0 - 360,0 Rundtlysende
790202 75	Børøysund Børøysund, nedre Syd av Børøya	68 33.6871 014 55.8174	Iso R 2s	4,5	Lanterne på stang 3,0	7,1	1 R 250,3 - 270,3 Avstand 218m S av Robsamgrunnen j.st.
790204 75	Børøysund Børøysund, øvre Syd av Børøya	68 33.6780 014 55.6741	Iso R 2s	9,5	Lanterne på stativ 6,0	7,1	1 R 250,3 - 270,3 Rundtlysende
790400 75	Børøysund Hadsel bru Hadsel bru	68 34.3819 014 59.7433	Oc WRG 6s	6,7	FL-RA 2,5	3.3 3,3 4.3	1 G 264,5 - 271,1 Fra lyset går i brokaret til S av Skagen og Skageskallen (755m S av flytårnet på Skagen) 2 W 271,1 - 288,7 Til N og klar av Børøysund lysbøye 3 R 288,7 - 330,8 Til 276m Ø av Trollskjær j. 4 G 330,8 - 99,0 Til 90m N av kaia V av Skrettingkaia ved Klubben 5 W 99,0 - 100,9 Til 123m S av Tennholmen 6 R 100,9 - 113,8 Til inn på Sandodden
790401 0	Børøysund Under Hadsel bru Under Hadsel bru	68 34.3772 014 59.7416		30,0		0 0 0	Racon Signal: Morsetegn Morsetegn T m/utstrekning 0.38 n.mil Type: ITOFAR

Fyrnr. Kartnr.	Område Navn Beliggenhet	Posisjon	Karakter	Lys høyde [m]	Beskrivelse Høyde over grunnen [m]	Lysvidde R G W	Sektor - farge - retning - beskrivelse
790501P 75	Børøysundet Børøy brygge, 1 På flytebrygge	68 33.9182 014 55.8947	Fast R lvs				R 0,0 - 360,0
790502P 75	Børøysundet Børøy brygge, 2 På flytebrygge	68 33.9022 014 55.8943	Fast G lvs				G 0,0 - 360,0
790600 76	Børøysund Hesttarflu Langøy S-side	68 35.8029 014 48.4061	Q W	8,0	Lanterne på stativ	 3,4	1 W 0,0 - 360,0 Rundtlysende.
791500 76	Sortlandsundet Kartnes På V-spissen av Hinnøyhalvøya	68 34.4300 015 12.3265		6,5	Lyktehus på stativ 6,0	 4,1 3,8 5,9	1 G 15,2 - 17,6 Fra inn over land ved Henneskaga til 150 m V av Henneskaga. 2 W 17,6 - 54,2 Til 150 m S av Gjæva. 3 R 54,2 - 83,4 Til 70 m S av Børøysundneset. 4 G 83,4 - 215,4 Til 860 m NV av Fiskholmen. 5 W 215,4 - 225,3 Til 130 m NV av Fiskholmen. 6 R 225,3 - 230,1 Til 95 SØ av Fiskholmen. 7 G 230,1 - 232,0 Til 230 m NV av Brokløysa. 8 W 232,0 - 236,6 Ny sektor..... 9 R 236,6 - 238,6 Til inn over landet ved Kvitnes.
793200 76	Sigerfjorden Ørnholmen Sortlandsund	68 38.1666 015 32.9441	Oc WRG 6s	9,8	FL/NB 3,0	 5,4 5,1 7,5	1 R 264,2 - 275,3 Fra Øverland til 64m S av Teinskjeret og N av Hundholmen 2 G 275,3 - 83,5 Til 90m N av Brokløysodden 3 W 83,5 - 86,2 Til 100m S av Åserøya 4 R 86,2 - 108,3 Til 125m S av Haugskjær stang 5 G 108,3 - 120,0 Til N av Haugskjær
794000 76	Sortlandsund Naksteinøra SV av Sortland	68 41.2451 015 25.4339			Lysbøye	 1,5	1 W 0,0 - 360,0 Rundtlysende.
794002 76	Sortlandsundet Sortland båthavn	68 41.0520 015 24.4339	Iso R 2s	5,7	Lanterne på jernrør	 2	R 0,0 - 360,0
7940AP 0	Sortlandsundet Sortland bro privat 1	68 42.3926 015 25.5603					
7940BP 0	Sortlandsundet Sortland bro privat 2	68 42.3880 015 25.5585					
7940CP 0	Sortlandsundet Sortland bro privat 3	68 42.3963 015 25.7716					
7940DP 0	Sortlandsundet Sortland bro privat 4	68 42.3856 015 25.8014					

Fyrnr. Kartnr.	Område Navn Beliggenhet	Posisjon	Karakter	Lys høyde [m]	Beskrivelse Høyde over grunnen [m]	Lysvidde R G W	Sektor - farge - retning - beskrivelse
794200 0	Sortlandsund Sortland bru Midt i seilløpet under hovedspennet	68 42.3949 015 25.6704		30,0		0 0 0	
						Racon Signal: Type:	Morsetean Morsetean T m/utstrekning 0.5 n.mil ITOFAR
794202 76	Sortlandsundet Sortlandbrua, V På bro Pilar	68 42.3901 015 25.5618	Fast R lys	6,0	LA+IB/NB 4,0	3,5	1 R 0,0 - 360,0 Rundtlysende
794203 76	Sortlandsundet Sortlandbrua, Ø På bro Pilar	68 42.3943 015 25.7727	Fast G lys	6,0	LA+IB/NB 3,2	4,3	1 G 0,0 - 360,0 Rundtlysende
794400 76	Sortlandsund Fiskholmen På holmens S-side	68 44.4645 015 26.0672	Oc (2) WRG 8s	9,4	FL/SC 6,0	5,3 5,3 6,7	1 G 228,3 - 245,4 Fra inn på Maurneset til N-av Liland 2 W 245,4 - 252,8 Til N-av nordre Lilandsgrunnen 3 R 252,8 - 279,3 Til S-av søre Lilandsgrunnen 4 G 279,3 - 297,7 Til 285m S-av Holmsteinen 5 W 297,7 - 312,0 Til m Ø av Kringelneset stang 6 R 312,0 - 315,7 Til 140m Ø-av Kringelneset stang. 7 G 315,7 - 3,2 Til nettopp fri østre hovedbruka Sortlandsbrua 8 W 3,2 - 4,6 Til nettopp fri vestre hovedbruka Sortlandsbrua 9 R 4,6 - 116,0 Til 595 m N-av Søre Sandstrandgrunnen stang. 10 G 116,0 - 118,0 Ny sektor..... 11 W 118,0 - 131,4 Til 173m S-av søre Verholmgrunnen jstandgrunnen stang. 12 R 131,4 - 143,1 Til 190m N-av nordre Verholmgrunnen varde 13 G 143,1 - 166,9 Til 245 m Ø-av Hurøyta stang. 14 W 166,9 - 184,2 Til 280m V-av Reinsnesgrunnen stang. 15 R 184,2 - 194,6 Til inn på Sørøya.
794600 78	Sortlandsund Stamnes V-mot Sortlandsundet	68 48.7903 015 27.5418	Oc WRG 6s	11,5	Lyktheus på søyle 6,5	8,1 7,7 10,5	1 G 352,5 - 9,5 Fra inn på Littlereinsneset til 76m V av Reinsnesgrunnen stang 2 W 9,5 - 21,0 Til 125m Ø av Verholmgrunnen stang 3 R 21,0 - 25,8 Til 128m V av nordre Verholmgrunnen varde 4 G 25,8 - 27,5 Ny sektor..... 5 W 27,5 - 38,0 Til 164m Ø av Vikøya 6 R 38,0 - 42,6 Til 160m N av Vikøya og midt i leden mellom Vikøy og Sandøyra 7 G 42,6 - 158,7 Til 247m Ø av Skiplingskjæran lanterne 8 W 158,7 - 166,5 Til 395m V av Store Sandnes lykt 9 R 166,5 - 168,5 Til 102m Ø av staken Ø av 3,9m Skjoldrevet 10 G 168,5 - 198,9 Ny sektor..... 11 W 198,9 - 206,6 Til 337m V av Villingskjæret 12 R 206,6 - 222,0 Til inn på Nordneset.
795000 76	Vesterålsfjorden Børholmen Hadseløya V side	68 32.8367 014 36.3983	FI WRG 5s	9,1	Lyktheus på stativ 10,0	3,2 2,9 4,7	1 G 332,6 - 341,1 Fra SV av Utbjørgskutan til 412m V av Øydragane og klar Øyskallen 2 W 341,1 - 350,7 Til Ø av Hektorskallen 3 R 350,7 - 7,6 Til Ø av Kjøybanken og V av 2m Hektorskallen 4 G 7,6 - 120,7 Til N av 7,2 m Leivgrunnen 5 W 120,7 - 164,8 Til 286m V av lite skjær V av Storvik 6 R 164,8 - 185,9 Til inn over Furen og Furbåen og skjærene sørom

Fyrnr. Kartnr.	Område Navn Beliggenhet	Posisjon	Karakter	Lys høyde [m]	Beskrivelse Høyde over grunnen [m]	Lysvidde R G W	Sektor - farge - retning - beskrivelse
796000 76	Eidsfjorden Dragneset Hadseløy NV pynt	68 35.1781 014 40.4380	Oc WRG 6s	26,0	Lyktehus på søyle 5,5	8,1 7,7 10,5	1 G 58,1 - 62,7 Fra inn mot Langneset til 1320m N av Stolværødden 2 W 62,7 - 89,4 Til 458m S av Odden lanterne 3 R 89,4 - 101,7 Til 338m SV av Bøholmen 4 G 101,7 - 120,7 Ny sektor..... 5 W 120,7 - 129,0 Til 243m SV av Snarsetflesa minste skjær 6 R 129,0 - 182,8 Til 183m Ø av Hongværan, minste skjær.(Tørrfall) 7 G 182,8 - 191,8 Til 385m Ø av Jørnfjordflesa 8 W 191,8 - 210,8 Til 240m Ø av Lyngøyfallet stang 9 R 210,8 - 252,4 Til 102m S av Lutskjæret 10 G 252,4 - 265,5 Til 590m S av Klubba varde 11 W 265,5 - 274,3 Til 500m N av Bervikskjeran.Sektor er først synlig ca.780m N av Tennholmen stang 12 R 274,3 - 275,4 Til lyset går i mørkt grunnet lav lykt og høyt land og bebyggelse
796400 76	Eidsfjorden Kalsnesklubben Vikbotn	68 36.9470 014 49.4262	Oc WRG 6s	14,5	FL/NB 3,0	5,9 5,5 8	1 G 272,4 - 276,2 Fra inn på Vikbotn til S av 2m grunnen S av Finnbergan 2 W 276,2 - 297,0 Til omtrent midt i Vikbotn 3 R 297,0 - 21,5 Til 152m V av Hesttarflu 4 G 21,5 - 23,0 Ny sektor..... 5 W 23,0 - 32,0 Til 278m Ø av Klubba og Ø av Lutskjæret 6 R 32,0 - 100,3 Til 151m N av Kallsnesøyskjærene 7 G 100,3 - 126,9 Til 198m S av Meneln stang 8 R 126,9 - 133,8 Til inn på Rasmusneset.
796702 76	Eidsfjorden Harparleia Ø av Store Harparen	68 37.8562 014 46.2637	Q R	5,0	Lanterne på stang 7,0	2,2	1 R 0,0 - 360,0 Rundtlysende
797000 76	Eidsfjorden Solumholmen Eidsfjorden	68 40.9177 014 54.7827	Oc (2) WRG 8s	9,0	FL/NB 3,0	7,9 7,5 10,3	1 G 224,8 - 243,5 Fra 224,8 grader til 180m S av Kjøldragøy 2 W 243,5 - 269,3 Til 144m N av Ytterneset ved Straumfjorden 3 R 269,3 - 308,8 Til 246m N av Lyngøyfallet stang 4 G 308,8 - 52,5 Ny sektor..... 5 W 52,5 - 56,1 Til 696 m N av Lyngøyfallet stang og klar av Hellfallan 6 R 56,1 - 61,6 Til inn mot Hellfjordklubben
797500 76	Eidsfjorden Pollneset NV på Pollneset	68 42.7683 015 06.0949	Oc WRG 6s	20,7	FL/NB 3,0	6,6 6,6 8,2	1 G 41,6 - 59,7 Fra inn over land ved Sildvika til 250m N av Votten 2 W 59,7 - 64,1 Til 260m S Solumholmen lykt 3 R 64,1 - 171,0 Till 203m Ø Naustneset 4 G 171,0 - 173,0 Ny sektor..... 5 W 173,0 - 181,5 Til klar V av Storskjerskallen 6 R 181,5 - 286,7 Til inn på land i Pollen
798000 76	Eidsfjorden Guvåg SØ på Hammeren i Eidsfjorden	68 39.3257 014 44.7795	Q R	11,0	Lanterne på stang	2	1 R 0,0 - 360,0 Rundtlysende
798500 76	Eidsfjorden Ringstad På Løktholmen	68 38.8889 014 39.8368	Oc (2) WRG 8s	4,7	FL/SC 3,0	3,2 2,9 4,7	1 R 116,5 - 209,3 Fra inn over Trettholmen til 54m Ø av skjær Ø av Flaskholmen 2 G 209,3 - 320,9 Til 576m S av Jørgenfjordflesa varde 3 W 320,9 - 340,4 Til 146m Ø av Rørøya 4 R 340,4 - 11,6 Til inn over Hongværan.

Fyrnr. Kartnr.	Område Navn Beliggenhet	Posisjon	Karakter	Lys høyde [m]	Beskrivelse Høyde over grunnen [m]	Lysvidde R G W	Sektor - farge - retning - beskrivelse
798600 76	Eidsfjorden Trettholmsundet Trettholmsundet	68 38.9573 014 39.5167	Q R	4,5	Lanterne på stang	2 3 4	1 R 0,0 - 360,0 Rundtlysende.
799000 76	Eidsfjorden Seingskjæret Jørnfjord	68 41.0281 014 41.5665	Iso WRG 6s	6,0	Lyktheus på søyle	3,6 3,4 5,3	1 G 152,8 - 155,1 Fra innpå landet til 91m Ø-av pynten v/Storbukta 2 W 155,1 - 165,5 Til 91m V-av landet ved Skorpen 3 R 165,5 - 206,0 Til midt i sundet mellom Hestøy og Skorpen 4 G 206,0 - 344,9 Til 53m V-av Bollskjæran j. 5 W 344,9 - 347,0 Til klar av Rød stake på Gressholmskallen og 185m V av Bollskjæran j. 6 R 347,0 - 351,4 Til 94m Ø av Lyngholmgr. j. 7 G 351,4 - 12,3 Til 43m Ø av Risholmgr. j (merk. grensen går midt over et oppdrettsanlegg i sundet) 8 R 12,3 - 61,9 Til N på Lønnsøya.
799500 76	Eidsfjorden Snarsettvågen, nedre Snarsettvågen	68 37.3061 014 36.1156	Iso R 4s	4,0	Lanterne på stang	2,1 3 4	1 R 0,0 - 360,0 Rundtlysende - Overrett med Snarsettvågen øvre - leder inn havna Overrett med: 799600 Retning: 17,3 Beskrivelse: Overrettlinien leder mellom jernstengene
799600 76	Eidsfjorden Snarsettvågen, øvre Snarsettvågen, Øvre på land	68 37.4436 014 36.2331	Oc R 6s	12,0	Lanterne på stang 6,5	4,7 3 4	1 R 0,0 - 360,0 Rundtlysende - Overrett med Snarsettvågen nedre - leder inn havna Overrett med: 799500 Retning: 17,3 Beskrivelse: Overrettlinien leder mellom jernstengene
800010 76	Langøy, vestsida Litlø	68 35.6146 014 18.4639	FI W 10s	48,7	9,0	12,1	W 0,0 - 360,0
800200 76	Langøy - vestsida Odden På holmens V-side	68 35.3544 014 24.7577		22,0	Lanterne på varde	3,2	1 W 0,0 - 360,0 Rundtlysende.
800400 76	Langøy - vestsida Skagen På holmens Ø-side	68 36.3092 014 26.3582	Oc WRG 6s	5,4	Lyktheus på varde	7,32 6,92 9,62	1 G 227,1 - 6,0 Fra innover Skagenbukta til 69m V-av Låtet. 2 W 6,0 - 20,0 Til 160m Ø-av Odden. 3 R 20,0 - 22,0 Til klar av Odde grunnen 4 G 22,0 - 68,4 Til 115m S-av Kirkholmen jernstang. 5 W 68,4 - 71,0 Til 46m S-av Kirkholmen jernstang. 6 R 71,0 - 74,4 Til inn over Kjerholmene.
800500 76	Langøy - vestsida Steinesjøen, ytre På molohodet	68 36.0960 014 27.4830	Iso R 2s	4,3	Lanterne på stang m/indi*	0,6 3 4	1 R 0,0 - 360,0 Rundtlysende.
800501 0	Langøy - vestsida Steinesjøen indre Steinesjøen indre molo	68 36.2380 014 27.3610	Fast lys yellow	3,0	Indirekte belysning	3 4	

Fyrnr. Kartnr.	Område Navn Beliggenhet	Posisjon	Karakter	Lys høyde [m]	Beskrivelse Høyde over grunnen [m]	Lysvidde R G W	Sektor - farge - retning - beskrivelse
800502 76	Steinesjøen Gauken, ytre	68 36.2468 014 27.2002	Q R	9,3	Lanterne på stang	4,1 6 8,5	1 R 0,0 - 360,0 Rundtlysende
800600 76	Langøy - vestsida Karvikholmen Vesterålsfjorden	68 36.1704 014 27.5226	Oc (2) WRG 8s	9,8	Lyktehus 3,7	6,4 6 8,5	1 G 280,7 - 308,8 Fra inn på Farveisa til 149m S-av sørligste Farveisa. 2 W 308,8 - 342,2 Til 101m Ø-av Seisteinen jst. 3 R 342,2 - 66,3 Til 55m S-av Kjuklingan. 4 G 66,3 - 90,8 Til inn på Galgøy.
800700 76	Langøy - vestsida Børingsflu SØ av Galten	68 36.6733 014 24.7359	FI W 3s	4,9	Lanterne på stang	4	1 W 0,0 - 360,0 Rundtlysende.
800701 76	Langøy vestsida Vinjesjøen På S-enden av holmen	68 36.7187 014 25.1363	FI R 3s	5,5	Lanterne på stang	2,2	1 R 0,0 - 360,0 Rundtlysende.
800702 76	Langøy - vestsida Vinjesjøen, S På V-siden av holmen	68 36.4545 014 25.4508	FI G 3s	6,3	Lanterne på stang	2,1	1 G 0,0 - 360,0 Rundtlysende.
800800 76	Langøy vestsida Flatholmen På Flatholmen	68 38.1415 014 21.1993	FI (2) WRG 5s	9,5	Lyktehus på stativ 8,5	4,3 4 6,1	1 R 1,9 - 71,2 Fra Ø av Gaukværøya til Ø av Tårneset 2 G 71,2 - 97,8 Til N-av 2m Siribåen 3 W 97,8 - 100,8 Til S-av Langskallen 4 R 100,8 - 107,7 Til 260m S-av Utflesøyen 5 G 107,7 - 131,5 Til 164m SV av Dypingen 6 R 131,5 - 184,9 Til 120m V av Bergodden 7 G 184,9 - 282,7 Til 151m NV av Lamholmen og S av 2m båen ved Natmålskjær 8 W 282,7 - 284,5 Til 200m S av Bengstokkflua stang 9 R 284,5 - 286,0 Ny sektor..... 10 G 286,0 - 338,8 Til V av Odden 11 W 338,8 - 1,9 Til førstnevnte grense.
801000 76	Langøy vestsida Gimstadsjøen, nedre Ved Gimstadsjøen	68 38.3682 014 26.1632	Iso R 2s	247,8	Lanterne på stang 0,0	6	1 R 84,0 - 92,0 Overrettsektor
801100 76	Langøy vestsida Gimstadsjøen, øvre Ved Gimstadsjøen	68 38.3745 014 26.5985	Iso R 2s	154,3	Lanterne på stang 0,0	6	1 R 84,0 - 92,0 Overrettsektor
801500 76	Langøy - vestsida Skårvågen På Flatholmen	68 40.5560 014 22.5886	Iso WRG 6s	13,7	Lyktehus på varde 9,0	4,78 4,47 6,68	1 G 248,4 - 254,9 Fra inn på Nonberget til 30 m S av Skarvågen 2 W 254,9 - 256,3 Til 35 m N av Skippergrunnen jernstang Ø av Rørskaga. 3 R 256,3 - 1,5 Til V av Ofsskallen 4 G 1,5 - 5,0 Ny sektor..... 5 W 5,0 - 6,6 Til Ø av Flatholmskallen og 375m Ø av Flatholmen 6 R 6,6 - 51,8 Til 373 m NV av Store Gåttingskjæret. 7 G 51,8 - 97,8 Til 564 mS av Skarholmen. 8 R 97,8 - 148,9 Til klar SV av Ytre Røyrfallen. 9 G 148,9 - 168,6 Til inn på Bergodden.

Fyrnr. Kartnr.	Område Navn Beliggenhet	Posisjon	Karakter	Lys høyde [m]	Beskrivelse Høyde over grunnen [m]	Lysvidde R G W	Sektor - farge - retning - beskrivelse				
801502 76	Bø i Vesterålen Skårvågen molo Skårvågen	68 40.7414 014 24.5965	Iso R 4s	6,0	Lanterne på stang med IB 3,0	3,3 3,0	1	R	0,0	- 360,0	Rundtlysende
801600 76	Langøy vestsida Ytre Rørfall Vest av Bergodden	68 41.4523 014 21.0445	VQ (9) W 10s	2,0	Lysbøye 2,0	3,6	1	W	0,0	- 360,0	Rundtlysende
801601 76	Snarset Snarset 01 Innløpet til Snarsetvågen	68 37.1126 014 35.9987	Iso G 2s	2,0	Lysbøye	4,1	1	G	0,0	- 360,0	Rundtlysende
801602 76	Snarset Snarset 02 Innløpet til Snarsetvågen	68 37.1114 014 35.9386	Iso R 2s		Lysbøye	3,6	1	R	0,0	- 360,0	Rundtlysende
801604 76	Snarset Snarset 04 Innløpet til Snarsetvågen	68 37.2060 014 35.9956	Iso R 2s	2,0	Lysbøye 2,0	3,6	1	R	0,0	- 360,0	Rundtlysende
802000 76	Langøy - vestsida Bølkklubben Straumstjøen	68 41.6388 014 23.5687	Iso W 4s	35,5	Lanterne på stang	6,2	1	W	0,0	- 360,0	Rundtlysende.
											Overrett med: 802100 Retning: 173,4 Beskrivelse: Leder klar Hildringskjær og Brakanskjær
802100 76	Langøy - vestsida Leiskjær Straumstjøen	68 41.9291 014 23.4757	Q W	15,0	Lanterne på stativ	3,6	1	W	0,0	- 360,0	Rundtlysende.
											Overrett med: 802000 Retning: 173,4 Beskrivelse: Leder klar Hildringskjær og Brakanskjær
802500 76	Langøya vestsida Sørleia, nedre På Vikanøya	68 42.0981 014 25.5246	Iso W 2s	177,8	Lanterne på stang 0,0	11,4	1	W	88,0	- 96,0	Overrettlinja går ca. 30 m nord av Kvalbaken j.
802600 76	Langøya vestsida Sørleia, øvre På Vikanøya	68 42.0956 014 25.6582	Oc W 6s	112,7	Lanterne på stang 0,0	11,7	1	W	84,0	- 100,0	Overrettlinja går 30m. n av Kvalbakgrunnen j.
802610 0	Straumstjøen Vikanøya SV Vikanøyas SV-side	68 42.0798 014 25.4125	Fast lys yellow	4,5	Indirekte belysning 2,0						
803000 76	Langøya vestsida Straumstjøen, øvre På Hella	68 42.3292 014 25.9564	Oc W 6s	40,7	Lanterne på stang 0,0	11,7	1	W	115,0	- 135,0	Lyser fra 115 til 135. Sterkest i overrettlinjen
803100 76	Langøya vestsida Straumstjøen, nedre På Hella	68 42.3745 014 25.7747	Iso WRG 2s	3,0	FL/NB 3,0	6,2 5,8 8,3	1 2 3 4	R G W R	50,5 57,8 122,3 126,0	- 57,8 - 122,3 - 126,0 - 152,0	Fra over nordreland ved Sendingan til 283 m SØ av Leiskjæret Til 119m SØ av Leiskjæret Til kloss S Nittingen varde. Ny sektor.....

Fyrnr. Kartnr.	Område Navn Beliggenhet	Posisjon	Karakter	Lys høyde [m]	Beskrivelse Høyde over grunnen [m]	Lysvidde R G W	Sektor - farge - retning - beskrivelse				
803101 76	Bø Tarbruna Langøya, vestsida	68 42.4645 014 25.3912	Q G	3,0	LB/SC	2,9	1	G	0,0	- 360,0	Rundtlysende
803102 76	Langøya, vestsida Rundskjæret	68 42.5696 014 25.1858	Iso R 2s	9,5	Lanterne på staget stang	3	R	0,0	- 360,0		
803103 76	Langøya, vestsida Monsflua	68 42.5214 014 25.0780	Iso G 2s	10,0	Lanterne på stang	3,4	G	0,0	- 360,0		
803104 76	Bø Smånittingen Lanøya, vestsida	68 42.6446 014 24.8025	Q R	10,0	Lanterne på stang	2,9	1	R	0,0	- 360,0	Rundtlysende
803500 76	Langøy, vestsida Flaskforet På V siden av Langøy	68 42.7184 014 25.4738	FI WRG 5s	29,0	4-FL/SC 6,0	7,1 6,7 9,3	1	G	39,1	- 52,7	Fra Festelen til 95m NV av Leiskjær
							2	R	52,7	- 83,0	Til N av Vikanflesa og klar S av Ofsgrunnen
							3	G	83,0	- 88,4	Til N av 23m Ånskallen
							4	W	88,4	- 102,1	Til S av 8m Sør Hausan
							5	R	102,1	- 115,0	Til N av 5m Nord Hausan
							6	G	115,0	- 116,5	Ny sektor.....
							7	W	116,5	- 119,5	Ny sektor.....
							8	R	119,5	- 137,5	Til N av 12m Holmfallan
							9	G	137,5	- 163,3	Til Ø av Hildringskjæran og 15m Skogsøyskallen
							10	W	163,3	- 166,2	Til V av 3,5m Breigrunnen. MERK: 19m Stikskallen i hvit sektor
							11	R	166,2	- 185,9	Til Ø av Åsandgrunnen
							12	G	185,9	- 210,7	Til innpå Digerneset
803700 76	Langøy vestsida Aasanfjord Aasanøy nv-kant	68 44.1887 014 26.9792	Iso WRG 6s	20,5	Lyktehus 3,0	4,7 4,4 6,6	1	G	13,4	- 36,8	Fra inn over land ved Svartoksen til 472m NV-av Nittingen varde.
							2	W	36,8	- 39,7	Til 630m NV-av Nittingen varde.(grønn stake i sektoren)
							3	R	39,7	- 54,5	Til 884m NV-av Vikanflesa jernsøyle..
							4	G	54,5	- 56,0	Til klar V av Klakken
							5	W	56,0	- 61,7	Til 203m S-av Bollskjæret.
							6	R	61,7	- 122,0	Til klar N-av 6m Åsandgrunnen.
							7	G	122,0	- 123,5	Ny sektor.....
							8	W	123,5	- 135,6	Til klar SV-av Glimmingen.
							9	R	135,6	- 156,1	Til 152m V-av Slottet.
							10	G	156,1	- 268,0	Til 48m N-av Koddskjæret.
							11	W	268,0	- 271,9	Til 59m N-av Haversandskjæret.
							12	R	271,9	- 295,0	Til innpå Åsanøya
803900 76	Langøy, vestsida Torvøy Øyas V pynt Aasanfjord	68 44.3394 014 30.4975		12,1	6-FL/PC 3,0	3,14 2,94 4,69	1	G	275,5	- 65,0	Fra mellom Eidskallen og Kråkneset til 88m N-av Husøy
							2	W	65,0	- 67,6	Til 70m S-av Søre Aasanøy
							3	R	67,6	- 92,1	Til 176m N-av Husøyskallen jernstang.
							4	G	92,1	- 96,0	Ny sektor.....
							5	W	96,0	- 100,5	Til 683m S-av skjærene nord for Leifallene.
							6	R	100,5	- 129,3	Til 129.3 grader

Fyrnr. Kartnr.	Område Navn Beliggenhet	Posisjon	Karakter	Lys høyde [m]	Beskrivelse Høyde over grunnen [m]	Lysvidde R G W	Sektor - farge - retning - beskrivelse					
804000 76	Langøy, vestside Eidskallen Inntil Eidspollen	68 44.2847 014 34.1178	FI G 3s	3,8	Lanterne på stang	2,1	1	G	0,0	- 360,0	Rundtlysende.	
804500 76	Langøy vestside Nykvg molo Nordre molohode	68 46.7938 014 28.2145	Iso R 2s	10,0	Lanterne på stang m/indi*		1	R	0,0	- 360,0	Rundtlysende.	
804600 76	Langøya vestside Nykvg, nedre På Gårdsnykens ø side	68 46.7207 014 27.8812	Fast R lys	63,5	Lanterne på stang 0,0	10,5	1	R	0,0	- 360,0	Rundtlysende.	
							Overrett med:	804700				
							Retning:	190,4				
							Beskrivelse:					
804700 76	Langøya vestside Nykvg, øvre På Gårdsnykens ø side	68 46.6941 014 27.8674	Fast R lys	124,0	Lanterne på stang 0,0	10,5	1	R	0,0	- 360,0	Rundtlysende.	
							Overrett med:	804600				
							Retning:	190,4				
							Beskrivelse:					
804800 76	Langøy vestside Nykvg Nykvg havn	68 46.5990 014 28.2655	Oc WRG 6s	17,4	Lyktehus på søyle 5,7	7,18 6,79 9,47	1	G	144,4	- 166,9	Fra inn over Gårdsnyken til 154m NØ- av Nordskjær båke.	
							2	W	166,9	- 168,0	Til 178m NØ-av Nordskjær båke	
							3	R	168,0	- 192,8	Til inn over Krigsneset	
805000 78	Langøy, vestside Nautneset Hovden v-pynt	68 48.7447 014 32.0237	Iso WRG 6s	25,0	FL/NB 3,0	7,1 6,7 9,3	1	G	16,1	- 33,8	Fra 285m V-av Tusseneset til 131m V-av Storflesa.	
							2	W	33,8	- 38,1	Til 49m SØ-av Blåflesa, V av Storflesa.	
							3	R	38,1	- 62,0	Til klar NV-av Peterskallen.	
							4	G	62,0	- 64,0	Ny sektor.....	
							5	W	64,0	- 70,9	Til klar SØ av-Tussebåen.	
							6	R	70,9	- 87,0	Til klar NV av Tussebåen.	
							7	G	87,0	- 89,4	Ny sektor.....	
							8	W	89,4	- 100,0	Til 268m S-av Rivskjæret varde.	
							9	R	100,0	- 150,0	Til 268m NØ av Rivskjæret varde	
							10	G	150,0	- 155,0	Ny sektor.....	
							11	W	155,0	- 159,2	Til klar V-av Fakstæggen	
							12	R	159,2	- 193,1	Til 58 V-av Faksen	

Fyrnr. Kartnr.	Område Navn Beliggenhet	Posisjon	Karakter	Lys høyde [m]	Beskrivelse Høyde over grunnen [m]	Lysvidde R G W	Sektor - farge - retning - beskrivelse
805100 78	Hovden Hovden Ytterst på molo	68 49.1078 014 33.4148	Oc WRG 6s	9,0	FL+IB 4,5	7,6 7,6 9,3	1 G 115,5 - 127,4 Fra inn over Tarholmen til 267m SV-av Plytbarden. 2 W 127,4 - 133,2 Til klar 124m SV-av Plytbarden. 3 R 133,2 - 135,0 Ny sektor..... 4 G 135,0 - 162,0 Til klar 123m Ø-av Østre Plytbarden og klar Ø-av 4,8m grunne. 5 W 162,0 - 163,9 Til klar 33m V-av Skarvbarden. 6 R 163,9 - 214,5 Til klar 138m Ø-av Frugga SV-pynt og klar Ø-av 9,8m grunne. 7 G 214,5 - 216,0 Ny sektor..... 8 W 216,0 - 236,1 Til klar 49m NV-av Nordskjæret. 9 R 236,1 - 268,4 Til 87m N-av østligste Godvikholmene og klar S-av 9,9m grunne ved Lyngøya. 10 G 268,4 - 270,6 Til inn over Skarvsteinen. 11 W 270,6 - 286,4 Ny sektor..... 12 R 286,4 - 309,3 Ny sektor.....
805101 78	Hovden Buholmen På Buholmens SØ-side	68 49.0655 014 33.2884	Iso G 2s	6,0	HIB på stang 9,0	3,9	1 G 0,0 - 360,0 Rundtlysende
805102 78	Hovden Lithovden Ytterst på utfylling	68 49.0519 014 33.3195	Iso R 2s	6,0	LA/IB	3,2	1 R 0,0 - 360,0 Rundtlysende
805103 78	Hovden Buholmen N Ved molo	68 49.0852 014 33.3898	Iso G 2s	7,0	LA/IB/NB 12,0	3,9	1 G 0,0 - 360,0 Rundtlysende
805104 78	Hovden Lithovden N Ved innseilingen	68 49.0676 014 33.4102	Iso R 2s	7,0	LA/IB/NB 13,0	3,2	1 R 0,0 - 360,0 Rundtlysende
806000 78	Langøy vestsida Frugga, S Øyas syd-pynt	68 49.5936 014 34.0780	FI (2) WRG 5s	17,5	Lyktehus på underbygning 9,0	4,3 4 6,1	1 G 207,9 - 224,4 Fra inn på Frugga til klar SØ-av Jobåen og Hysskjeran. 2 W 224,4 - 226,4 Til klar NV-av Mangbåskjeran. 3 R 226,4 - 240,8 Til klar SØ-av Malnesgrunnen 18m. 4 G 240,8 - 243,6 Ny sektor..... 5 W 243,6 - 244,8 Til klar N-av Terøya. MERK:9,6m grunne i kant av hvit sektor N-av Terøya. 6 R 244,8 - 311,9 Til 163m SV-av Godvikholman. 7 G 311,9 - 325,1 Til 130m SV-av Vardeneset. 8 W 325,1 - 329,6 Til 80m NØ-av Skarvsteinen. 9 R 329,6 - 343,9 Til midt i løpet SV-av Skarvsteinen. 10 G 343,9 - 72,8 Til 147m N-av Seiskjer. 11 W 72,8 - 86,4 Til 117m S-av Plytbarden varde. 12 R 86,4 - 110,7 Til inn på Frugga.
806100 78	Langøy, vestsida Frugga N på øya	68 49.8879 014 33.8128	FI WR 5s	45,0	FL/SC 6,0	6,2 7,7	1 G 43,3 - 56,9 Fra 43,0 gr. til 1310m V-av Avløysa 2 W 56,9 - 212,5 Ny sektor..... 3 R 212,5 - 269,6 Til 262,0 grader
806500 76	Langøy, vestsida Chefsgrunnen Malnesfjorden	68 47.0537 014 37.9596	FI G 3s	3,7	Lanterne på stang	2,1	1 G 0,0 - 360,0 Rundtlysende.

Fyrnr. Kartnr.	Område Navn Beliggenhet	Posisjon	Karakter	Lys høyde [m]	Beskrivelse Høyde over grunnen [m]	Lysvidde R G W	Sektor - farge - retning - beskrivelse
806800 78	Langøy, vestsida Sunderøy Senholmens NØ side	68 50.4029 014 43.0441	FI WRG 5s	13,9	FL/SC 3,5	3.6 3.4 5.3	1 G 100,7 - 114,7 Fra S av Stavsgrunnen til N av 2m Rivskjebåen 2 W 114,7 - 120,7 Til S av 1,6m Stabban 3 R 120,7 - 167,0 Til Ø av 10m Dyrøygrunnen 4 G 167,0 - 169,5 Ny sektor..... 5 W 169,5 - 175,0 Til V av 12m Søreinsteinen 6 R 175,0 - 177,0 Ny sektor..... 7 G 177,0 - 296,5 Til 50m S av Steinbitsteinen 8 W 296,5 - 299,5 Til 48m N av Skinnstakgrunnen 9 R 299,5 - 317,8 Til Inn over Sunderøy
807000 78	Langøya, vestsida Tinden, nedre Tinden	68 50.4638 014 45.4862	Oc W 6s	5,5	Lanterne på stang 4,0	 11.7	1 W 17,5 - 38,3 Fra 018,0 - 038,0 gr. Sterkest i overrettlinjen Overrett med: 807100 Retning: 27,9 Beskrivelse: Overrettlinjen leder midt i vestre innløp
807100 78	Langøya, vestsida Tinden, øvre Tinden	68 50.5106 014 45.5538	Iso W 2s	17,0	Lanterne på stang 4,0	 11,4	1 W 14,8 - 41,4 Overrett med: 807000 Retning: 27,9 Beskrivelse: Overrettlinjen leder midt i vestre innløp
807500 76	Langøy, vestsida Møkland Møklandsfjorden	68 46.2112 014 41.6630	Oc WRG 6s	5,5	4-FL/OV 6,5	5,98 5,62 8,09	1 G 189,5 - 200,9 Fra 189.5 grader til 138m Ø-av tørrflua ved Nonøyan 2 W 200,9 - 208,4 Til 104m V-av Nærøylandet 3 R 208,4 - 245,5 Til 64m SØ-av Bolleøy Fyrlykt. 4 G 245,5 - 257,7 Til 93m S-av Skagenholmen 5 W 257,7 - 266,7 Til 110m N-av Ryggeneset 6 R 266,7 - 276,4 Til 276.4 grader. MERK: Grensen rød/grønn avbrytes av sprosse i lykt. Grensen fra rød går til mørk, deretter over i grønn. 7 G 276,4 - 298,6 Til N-om Kråkeberget.
807602 78	Langøy, nordsida Austringen	68 48.0428 014 49.8723	Q R	5,1	Lanterne på stang	3.6	1 R 0,0 - 360,0 Rundtlysende
807610 0	Langøy, vestsida Austringen, vestre Skallflaget	68 48.1024 014 48.8362			3,7		

Fyrnr. Kartnr.	Område Navn Beliggenhet	Posisjon	Karakter	Lys høyde [m]	Beskrivelse Høyde over grunnen [m]	Lysvidde R G W	Sektor - farge - retning - beskrivelse
807700 78	Langøy, vestsida Bolleøy Skallflaket	68 47.8213 014 51.0295	Iso WRG 6s	7,6	4-FL/PC 3,3	3.87 3.58 5.55	1 G 183,8 - 191,2 fra 184,0 gr. til 124m Ø-av Skjevelneset.
							2 W 191,2 - 199,6 Til V-av 3,1m grunnen og 267m V-av Nordre Sandholmskjæret. MERK: 8,2m grunne i hvit sektor.
							3 R 199,6 - 248,0 Til 101m S-av Langøya's sydspiss.
							4 G 248,0 - 250,0 Ny sektor.....
							5 W 250,0 - 266,6 Til 99m N-av Flatholmen
							6 R 266,6 - 277,0 Til 72m S-av Lysgrunnen jernstang.
							7 G 277,0 - 281,0 Ny sektor.....
							8 W 281,0 - 283,0 Til 54m N-av Sandsetholmen
							9 R 283,0 - 285,0 Til midt inne på Sandsetholmen
							10 G 285,0 - 64,9 Til 141m N-av Tørrgrunnen ved Kobbstein.
							11 W 64,9 - 69,5 Til 142m S-av Perneset.
							12 R 69,5 - 87,5 Til 087.5 grader
807801 76	Langøy, nordsida Skjerfjord, S	68 47.1460 014 56.3522	Q G	6,0	Lanterne på stang med op*	2	G 0,0 - 360,0
807802 76	Langøy, nordsida Skjerfjorden, N	68 47.2178 014 56.2115	Iso R 2s	5,8	Lanterne på stang med op*	2	R 0,0 - 360,0
807803 76	Langøy, vestsida Skjerfjord, indre	68 47.1087 014 56.6578	Iso G 4s	5,0	Lanterne på stang med op*	3	G 0,0 - 360,0
808500 78	Langøy, vestsida Terøy Øyas n pynt Børøyfjord	68 51.5135 014 46.3854	FI (2) WRG 5s	23,3		4.52 4.21 6.38	1 G 69,7 - 70,2 Fra 067,0 grader til V-av 10m Stabben og 817m N av Søre Flatskjæret varde.
							2 W 70,2 - 71,7 Til S-av 18m Malnesgrunnen.
							3 R 71,7 - 81,0 Til N-av 12m Skipmannsgrunnen
							4 G 81,0 - 93,3 Til N-av 10m Dyrøygrunnen
							5 W 93,3 - 99,6 Til S-av 12m Søreinsteinen
							6 R 99,6 - 105,3 Til N-av 12m Søreinsteinen
							7 G 105,3 - 114,7 Til S-av 20m Kaggrunnen
							8 W 114,7 - 122,6 Til S-av 18m Brokskjærgrunnen MERK: Nordeinsteinen - 14m grunne ligger i hvit sektor.
							9 R 122,6 - 125,0 Til 129m Ø-av Sandfallan jernstang.
							10 G 125,0 - 209,1 Ny sektor.....
							11 W 209,1 - 211,2 Til 100m V-av Bergeneset.
							12 R 211,2 - 262,0 366m S-av Skagenskjæret S av Hjellsandøy Fyrlykt.
							13 G 262,0 - 264,4 Ny sektor.....
							14 W 264,4 - 267,3 Til N-av 8m Børøyskallen
							15 R 267,3 - 275,0 Til S-av 6m Børøyskallen
							16 G 275,0 - 277,0 Ny sektor.....
							17 W 277,0 - 285,9 Til 146m N-av Børøy
							18 R 285,9 - 329,1 Til inn over Fagervollbåen.

Fyrnr. Kartnr.	Område Navn Beliggenhet	Posisjon	Karakter	Lys høyde [m]	Beskrivelse Høyde over grunnen [m]	Lysvidde R G W	Sektor - farge - retning - beskrivelse
808700 78	Langøy, vestside Hjellsandøy Børøyfjorden	68 52.0212 014 49.8870	FI WRG 5s	6,8		4.33 4.02 6.13	1 R 278,1 - 323,3 Fra S-av 3.4m Sandholmskallen til S-av 6.6m Børøyskallen 2 G 323,3 - 23,3 Til 63m V-av Dyrøy 3 W 23,3 - 24,9 Til 74m Ø-av Børøyskjæret 4 R 24,9 - 76,8 Til N-av 5.7m Terøyskallen og fri S-av Kjærran 5 G 76,8 - 91,7 Til N-av 14m Nordeinsteinen 6 W 91,7 - 95,8 Til S-av 20m Kagrunnen 7 R 95,8 - 106,0 Til 343m S-av Floholmen og klar 13m grunne S-av Floholmen. 8 G 106,0 - 133,7 Til N-av 9.8m Breigrunnen 9 W 133,7 - 138,2 Til S-av 5.5m Einsteinen 10 R 138,2 - 163,8 Til 163.8 grader
809000 78	Langøy, vestside Våje På Våjehella. Skogsøy V side	68 55.4357 014 50.8787	FI (2) WRG 5s	18,0	FL/SC 10,2	3.6 3.3 5.2	1 R 7,7 - 13,3 Fra inn på Bergeneset til 360m V av Skjæret Ø av 2m Storbåen 2 G 13,3 - 47,2 Til 258m NV av Eggholmen. 3 W 47,2 - 49,7 Til 95m SØ av Siltskjæret 4 R 49,7 - 146,0 Til mellom Revbåen og Blosbåen 5 G 146,0 - 192,3 Til Ø av 1m Hellfallet 6 W 192,3 - 194,8 Til V av Rova 7 R 194,8 - 208,9 Til inn over Småsundskjeran.
809400 78	Langøya vestside Breistrand På Rundskjæret ved innseiling til havna	68 52.3372 014 54.4365	Oc WRG 6s	7,0	Lyktehus på stativ 8,5	6.18 5.81 8.33	1 G 126,7 - 273,4 Fra inn på Tunstad til mellom jernstengene i løpet mot Svinøysundet. 2 R 273,4 - 306,4 Til midt i løpet mellom Sandholmen og Sandholmflu lanterne. 3 G 306,4 - 12,6 Til 54m V av tørrfall SV av Sandholmen. 4 W 12,6 - 16,0 Til 401 m Ø av Bjørnerøy 5 R 16,0 - 22,9 Til klar V av 2,5 m Sandholmskallen 6 G 22,9 - 26,0 Ny sektor..... 7 W 26,0 - 40,0 Til klar SØ av 6,6 m Børøyskallen 8 R 40,0 - 56,0 Ny sektor..... 9 G 56,0 - 57,7 Til klar NV av 8,8 m Børøyskallen. 10 W 57,7 - 65,6 Til 76 m SØ av Tunstadholmen og klar SØ av Skagboen. 11 R 65,6 - 73,9 Til inn på Tunstadholmen.
809500 78	Langøy Breistrandsnaget S av Breistrandvågen	68 52.3289 014 54.5374	Q G	6,0	Lanterne på stang	1.9	1 G 0,0 - 360,0 Rundtlysende.
809600 78	Langøy Sandholmflu Nord for Sandholmen	68 52.1765 014 55.2003	Q R	6,0	Lanterne på stang	2	1 R 0,0 - 360,0 Rundt lysende rød

Fyrnr. Kartnr.	Område Navn Beliggenhet	Posisjon	Karakter	Lys høyde [m]	Beskrivelse Høyde over grunnen [m]	Lysvidde R G W	Sektor - farge - retning - beskrivelse
809700 78	Langøy, vestsida Smínes På Kaldhammaren	68 51.9755 014 58.0780	Oc (2) WRG 8s	15,0	Lyktehus 3,0	5,7 5,35 7,76	1 G 62,3 - 64,7 Fra 062,3 grader til 218m N-av Skjærene ved Dalen 2 W 64,7 - 67,7 Til 116m S-av Skjær S-av Klubben. MERK: 5,2m grunne i hvit sektor nært land. 3 R 67,7 - 70,0 Til 151m N-av Klubben 4 G 70,0 - 78,0 Ny sektor..... 5 W 78,0 - 81,0 Til 63m S-av Sandholmskjærene jst. 6 R 81,0 - 83,5 Til 112m Ø-av Klokkerskjæret jst. 7 G 83,5 - 211,4 Ny sektor..... 8 W 211,4 - 217,1 Til 107m V-av Reinøy 9 R 217,1 - 236,0 Til 193m S-av Tangneset. 10 G 236,0 - 238,0 Ny sektor..... 11 W 238,0 - 243,0 Til 162m NV-av Lille Flatholmskjæret. 12 R 243,0 - 279,5 Til N-av landet ved Steinlandsfjorden
809800 78	Langøy, vestsida Lysvik Syd av Lysvik	68 52.3618 014 57.3747	Q R		Lanterne på stang	2,4	1 R 0,0 - 360,0 Rundtlysende
810000 78	Langøy vestsida Gjæva Prestfjorden	68 55.3077 015 00.4733	Oc WRG 6s	9,5	Lyktehus på underbygning 6,5	7,3 7,3 8,9	1 G 276,0 - 291,1 Fra midt på Tendringen til 92m Ø av Sandvikflaket og omtrent midt i innløpet til Myre 2 W 291,1 - 357,0 Til 141m Ø av Fjellgrimstadbåen stang 3 R 357,0 - 144,0 Til 162m NØ av Brusflua LA 4 G 144,0 - 162,5 Til 484m V av Andværbøan LA 5 W 162,5 - 166,3 Til 144m V av Andværbøan LA 6 R 166,3 - 184,8 Til innpå Kråknesbrekka. 7 G 184,8 - 228,5 Til innpå Høydalsvika
810002 78	Myre Myreskjærende NØ Øst av Myreskjærende molo	68 55.2982 015 02.6097	Iso R 2s	7,5	LA/IB 14,0	3,2	1 R 0,0 - 360,0 Rundtlysende
810003 78	Prestfjorden Myreskjærene molo Myreskjærene molo østside	68 55.2844 015 02.4207	Iso G 4s	6,5	Lanterne på stang 3,4	4	1 G 0,0 - 360,0 Rundtlysende
810004 78	Myre Vorneset NV Ved Myreskjærende molo	68 55.2408 015 02.5860	Q R	6,5	LA/IB 12,0	2,7	1 R 0,0 - 360,0 Rundtlysende
810006 78	Myre Vorneset molo Prestfjorden	68 55.1629 015 02.6892	Iso R 4s	6,5	Lanterne på stang 3,4	1,4	1 R 0,0 - 360,0 Rundtlysende
810010 78	Prestfjorden Skjåneset Skjåneset	68 54.4845 015 02.2438	Iso W 2s	6,0	Lanterne på stang 8,0	4,5	1 W 0,0 - 360,0 Rundtlysende
810501 78	Myre Skarvskjær Sørsiden av innseilingen Myre	68 54.8482 015 03.6699	Iso G 2s	6,5	HIB på stang 8,0	0,6	1 G 0,0 - 360,0 Rundtlysende.
810702 78	Prestfjorden Sandvikflaket Myre	68 54.9719 015 03.2627	Q R	11,0	Lanterne på stang 14,0	1,1	1 R 0,0 - 360,0 Rundtlysende

Fyrnr. Kartnr.	Område Navn Beliggenhet	Posisjon	Karakter	Lys høyde [m]	Beskrivelse Høyde over grunnen [m]	Lysvidde R G W	Sektor - farge - retning - beskrivelse
810704 78	Myre Myreneset Innløpets n-side	68 54.9167 015 03.6242	Iso R 2s	6,5	HIB på stang 12,5	0,5	1 R 0,0 - 360,0 Rundtlysende
810800 0	Langøy, vestsida Myre nordre	68 54.8472 015 03.8960			0,0		
810806 78	Myre Myre N Innløpets n-side	68 54.8697 015 03.8767	Fast R lys	6,5	HIB på stang 8,2	0,5	1 R 0,0 - 360,0 Rundtlysende
811000 78	Langøy, vestsida Geitholmen N av Skogøy	68 56.7718 014 55.9354	FI WRG 5s	22,5	Lyktehus på varde 8,0	5,7 5,3 7,7	1 G 68,4 - 103,5 Fra 204m SØ av Seiskjæret til 230m N av Oddskjeran 2 W 103,5 - 152,7 Til 519m V av Gåsøya. 3 R 152,7 - 260,0 Til 546m N av Brusflua LA. 4 G 260,0 - 264,1 Ny sektor..... 5 W 264,1 - 285,0 Til 119m N av Brusflua LA 6 R 285,0 - 342,0 Til 123m V av sørligste Torfinnskjeran 7 G 342,0 - 345,0 Ny sektor..... 8 W 345,0 - 355,0 Til 68m Ø av Store Langskjeret 9 R 355,0 - 21,0 Til inn over Litle Langskjeret
811400 78	Langøy, vestsida Innerøy På øyas v-side	68 58.0510 014 59.5462	FI (2) WRG 5s	12,8	FL/SC 6,9	5,6 5,3 7,7	1 R 342,6 - 14,5 Fra inn på Kråkneset til 117m V av Andværåen LA 2 G 14,5 - 29,0 Ny sektor..... 3 W 29,0 - 33,0 Ny sektor..... 4 R 33,0 - 56,0 Til 262m NØ av Nordvoren LA 5 G 56,0 - 138,0 Ny sektor..... 6 W 138,0 - 168,1 Til 692m V av Seiskjæret Baake. 7 R 168,1 - 178,8 Til 75m V av Nattmålskjæret varde 8 G 178,8 - 191,8 Til inn mot Nyksundøya
811402 78	Prestfjorden Nordvoren Nordvoren	68 58.8442 014 56.7405	FI R 5s	12,0	Lanterne på stang 10,0	3,2	1 R 0,0 - 360,0 Rundtlysende
811410 78	Prestfjorden Andværåen Sør for Indreøya	68 57.4220 014 59.2569	Q (9) W 15s	10,0	Lanterne på stang 14,0	3,7	1 W 0,0 - 360,0 Rindtlysende
811420 78	Prestfjorden Brusflua På 3m Brusflua	68 56.5375 014 57.6789	Q W	12,0	Lanterne på stang	3,8	1 W 0,0 - 360,0 Rundtlysende
811700 78	Langøy vestsida Nyksund NV på Langøy	68 59.6694 015 01.0982	Oc WRG 6s			6,48 6,1 8,67	1 R 17,0 - 25,1 Fra inn over Vottestadøy til mellom indre Teisten og Toffenskjerene og 167m V-av Toffenskjerene 2 G 25,1 - 55,2 Til 164m NV-av Klubbvoren, klar NV- av slaggrunnen v/Klubbvoren og klar NV-av jst. på sydsiden av innløpet til Nyksund 3 W 55,2 - 57,2 Til klar SØ-av 10m grunnen SV-av Rova(152m SØ - av Rova) og klar SØ-av skjerene på nordsiden av innløpet til Nyksund, 4 R 57,2 - 78,0 Til inn over Nyksundøyholmen.

Fyrnr. Kartnr.	Område Navn Beliggenhet	Posisjon	Karakter	Lys høyde [m]	Beskrivelse Høyde over grunnen [m]	Lysvidde R G W	Sektor - farge - retning - beskrivelse
812000 78	Langøy, vestsida Nyksundøy På Nyksundøy v side, Langøy	68 59.8202 015 00.5528	Oc (3) WR 10s	42,0	4-FL/NB 3,0	7.73 7.32 10.09	1 G 51,1 - 65,2 Fra inn på Skjerpingane og 532 m NV av Nordvoren 2 W 65,2 - 196,3 Til 170 m VNV av Nordre Fleskan 3 R 196,3 - 215,5 Til inn på Delpen
812200 78	Langøy vestsida Kvalbaken Mellom Nyksund og Langnes	69 00.7696 015 04.7682	FI (2) WRG 5s	9,3	FL/SC 12,0	3.6 3.3 5.2	1 G 50,0 - 66,1 Fra Mælepynten til 69m N av Småskjeran 2 W 66,1 - 68,2 Til 55m S av Sørflesken 3 R 68,2 - 79,9 Til N av Nordre Skanken og i S kant Nordflesken. 4 G 79,9 - 217,9 Til SØ av 3,5m grunnen Ø av Pessgatt. 5 W 217,9 - 222,3 Til 93m NV av Valholman 6 R 222,3 - 242,0 Til inn på Melkarstøa.
812300 78	Langøy vestsida Søre Lyngøy, V Søre Lyngøy vestre	69 01.4658 015 06.6177	FI R 3s		Lanterne på stang	3.6	1 R 0,0 - 360,0 Rundtlysende.
812400 78	Langøy vestsida Søre Lyngøy, Ø	69 01.5490 015 07.2812	FI R 3s		Lanterne på stang	2.2	1 R 0,0 - 360,0 Rundtlysende.
812500 78	Langøy vestsida Langenes På toppen av Lyngøy	69 01.7446 015 07.4697	Iso WRG 6s	31,7	FL/SC 3,0	4.7 4.4 6.6	1 G 59,2 - 106,3 Fra inn over Stø Langøya til N av Madsskjærene og grunnene nordom. 2 W 106,3 - 129,8 Til S av Lyngøyfallet og Skruen 3 R 129,8 - 144,3 Ny sektor..... 4 G 144,3 - 162,5 Til Ø av Skankan 5 W 162,5 - 170,1 Til V av Klakkfallet 6 R 170,1 - 182,6 Ny sektor..... 7 G 182,6 - 220,2 Til SØ av Hausan 8 W 220,2 - 225,1 Til NV av Skreingen 9 R 225,1 - 261,9 Til S av Skeiingen 10 G 261,9 - 265,5 Ny sektor..... 11 W 265,5 - 267,3 Til N av Store Kråka. 12 R 267,3 - 277,5 Til Innpå Kistholmskjærene.
812600 78	Bisken	69 01.6410 015 07.8390	FI W 3s		Lanterne på stativ	5.2	1 W 0,0 - 360,0 Rundtlysende.
812701 78	Langøy vestsida Stø, V molo	69 01.2964 015 06.7492	Iso G 2s	6,5	Lanterne på stang	3	1 G 0,0 - 360,0 Rundtlysende.
812702 78	Langøy vestsida Stø, Ø molo	69 01.2990 015 06.9321	Iso R 2s	6,0	Lanterne på stang	3	1 R 0,0 - 360,0 Rundtlysende.
812703 78	Langøy, vestsida Stø, S molo Stø	69 01.2396 015 07.3274	Fast G lvs	6,6		3	G 0,0 - 360,0
812704 78	Langøy vestsida Stø molo På molohodet	69 01.2699 015 07.2537	Fast R lvs	6,2	Lanterne på stang	3.5	1 R 0,0 - 360,0 Rundtlysende.

Fyrnr. Kartnr.	Område Navn Beliggenhet	Posisjon	Karakter	Lys høyde [m]	Beskrivelse Høyde over grunnen [m]	Lysvidde R G W	Sektor - farge - retning - beskrivelse				
812800 78	på v.re skjær Langskjærene	69 01.4086 015 07.1074			Lanterne på stang	2	1	G	0,0	- 360,0	Rundtlysende.
813500 78	Langøys vestsida Anda På øyast høyeste topp	69 03.9865 015 10.2082	Oc WRG 6s	50,0	Hvitt hus og tårn 16,0	11,5 11 14,2	1	R	37,2	- 43,2	Fra 37,2gr. til 206m NV-av Amunskjær.
							2	G	43,2	- 46,8	Til 539m NV-av Amunskjær og klar 1m Nordbåen
							3	W	46,8	- 129,1	Til klar V av 19m Vikgrunnen
							4	R	129,1	- 145,4	Til 1309m V-av Flesan og klar 19m Vikgrunnen
							5	G	145,4	- 153,7	Ny sektor.....
							6	W	153,7	- 162,5	Til 724m V-av Flesan
							7	R	162,5	- 166,0	Til 365m Ø-av Flesan
							8	G	166,0	- 180,0	Ny sektor.....
							9	W	180,0	- 207,9	Til klar V-av Brakan
							10	R	207,9	- 210,0	Til klar SØ-av Brakan
							11	G	210,0	- 220,4	Ny sektor.....
							12	W	220,4	- 234,3	Til klar NV av Åknesbåen
							13	R	234,3	- 238,0	Til klar NV av 12 m Rognfjellskallen
							14	G	238,0	- 242,1	Ny sektor.....
							15	W	242,1	- 312,2	Til klar NØ-av Revskolten stake.
							16	R	312,2	- 339,7	Til 289m V-av Mevær varde.
							17	G	339,7	- 347,6	Til mørk Ø-av Fausken.
							Racon Signal: Morsetean Morsetean T m/utstreknina 1.0 n.mil Type: FA				
814200 81	Andøy, vestsida Børhella På Børhella	69 06.2869 015 34.0772	FI WRG 5s	20,2	FL/SC 8,0	6,1 5,7 8,2	1	G	31,5	- 36,3	Fra 031,5 grader til 610m V av Kråka
							2	W	36,3	- 68,8	Til S av og klar av 4,5m Hausan
							3	R	68,8	- 78,2	Til klar N av 15m Stabben
							4	G	78,2	- 80,1	Ny sektor.....
							5	W	80,1	- 82,7	Til klar og S av 19m Vikgrunnen
							6	R	82,7	- 86,0	Til klar N av 1,6m Nordbåen
							7	G	86,0	- 95,3	Ny sektor.....
							8	W	95,3	- 173,0	Til klar V av 13m Meieflua
							9	R	173,0	- 194,1	Til 357m V av Fiskebåen stang
							10	G	194,1	- 200,0	Til Ø av 4m Åknesbåen
							11	W	200,0	- 206,0	Til 497m V av Melabåen stang. MERK: 17m grunne i hvit sektor.
							12	R	206,0	- 215,0	Til 502m V av Indre Skavdalsbåen lanterne
814205 81	Andøya, vestsida Indre Skavdalsbåen Indre Skavdalsbåen	69 08.7539 015 38.7777	Iso G 4s	7,9		3		G	0,0	- 360,0	
814207 81	Nordmela Indre Skavdalsbåen Nordmela	69 08.7413 015 38.9493	Iso G 2s		LB/PC	5	1	G	0,0	- 360,0	Rundtlysende
814500 81	Andøy, vestsida Sjåberget Nordmela	69 08.2781 015 40.2913	Oc (3) WRG 10s	11,0	FL/NB 7,5	6,3 6,3 7,8	1	R	74,0	- 104,6	Fra 340m N av Kjerkeskeret til N av Bjerkedalsbåen
							2	G	104,6	- 135,2	Til klar NØ av Indre Skavdalsbåen LA
							3	W	135,2	- 137,0	Til klar SV av Seiskjeret stang
							4	R	137,0	- 154,2	Til innpå Annamaria skjeret.

Fyrnr. Kartnr.	Område Navn Beliggenhet	Posisjon	Karakter	Lys høyde [m]	Beskrivelse Høyde over grunnen [m]	Lysvidde R G W	Sektor - farge - retning - beskrivelse					
814700 81	Andøy, vestsida Nordmela molo På molohodet	69 08.5652 015 40.5095	Oc WRG 6s	6,9	FL/NB 3,8	3,9 3,6 5,6	1 G 72,4 - 96,2	Fra inn over skjæret S av Leisteinen lanterne til 26m N av Leisteinen lanterne	2 W 96,2 - 97,5	Til 28m S av Anne-Mariaskjær lanterne	3 R 97,5 - 137,0	Til inn over Ringholman
814704 81	Andøya vestsiden Nordmela havn, indre Nordmela havn indre	69 08.6084 015 40.6406	Iso R 2s	7,1		3	R 0,0 - 360,0					
814710 0	Andøy, vestsiden Ismoloen Nordmela	69 08.5161 015 40.7115		4,8	3,0							
814800 81	Andøya, vestsida Anne-Mariaskjær Ved Nordmæla	69 08.6219 015 39.6798		9,5	Lanterne på stang	2,2	1 R 0,0 - 360,0	Rundtlysende.				
814903 81	Andøya vestsida Leisteinen Nordmela	69 08.5669 015 39.8875	Q G	8,6	LA/SC 9,2	3,9	1 G 0,0 - 360,0	Rundtlysende				
815500 81	Andøy, vestsida Måholmen Stave	69 12.6554 015 47.7604	Q W	19,0	Lanterne på stav	3,4	1 W 0,0 - 360,0	Rundtlysende.				
816300 81	Andøy, vestsida Storslettneiset Ved Storslettneiset	69 16.1437 015 55.7306	Oc WRG 6s	5,5	4-FL/NB 3,5	8,1 7,6 10,5	1 G 111,0 - 135,3	Fra Bleikøy N-kant til klar NØ-av Norsteinen 5m, (264m NØ av N.ligste Middagsboan j)	2 W 135,3 - 138,1	Til klar SV-av Steingrunnen (940m NØ-av holme NØ-av Bleiksøy)	3 R 138,1 - 160,0	Til Ø-av Nattmålskjær (2194m V-av L Forøy)
							4 G 160,0 - 174,6	Ny sektor.....	5 W 174,6 - 177,7	Til Klar V-av 2m piggstavbåen v/Skanken. (1592m V-av L. Forøy)	6 R 177,7 - 218,8	Til 218,8 grader
816500 81	Andøy vestsida Nattmålskjær På Nattmålskjæret	69 16.7412 015 55.2216	FI WRG 5s	7,3	Lyktehus på søyle 8,7	4,7 4,4 6,6	1 G 285,3 - 50,7	Fra 63m N av Pikstabøen lanterne til 167m SV av Middagsbåen S stang	2 W 50,7 - 53,5	Ny sektor.....	3 R 53,5 - 105,0	Til 719m N av nordligste Øyskjæran
							4 G 105,0 - 108,2	Ny sektor.....	5 W 108,2 - 112,8	Til 840m N av nordligste Øyskjæran	6 R 112,8 - 180,4	Til klar Ø av 3m Storbåen
							7 R 180,4 - 285,3	Til førstnevnte grense				
816517 81	Andøy vestsida Piggstavbåen	69 16.6385 015 55.8882	FI G 3s	7,4	Lanterne på stang	3	G 0,0 - 360,0					
817100 81	Andøya, vestsida Bleik, nedre I fjellskråningen	69 16.2933 015 56.7081	Oc R 6s	26,3	Lanterne på stang	10,4	1 R 150,2 - 160,2	Overrett med Bleik, øvre - inn Helleleia				
							Overrett med:	817200				
							Retning:	155,3				
							Beskrivelse:	Overrettlinien leder inn Helleleia.				

Fyrnr. Kartnr.	Område Navn Beliggenhet	Posisjon	Karakter	Lys høyde [m]	Beskrivelse Høyde over grunnen [m]	Lysvidde R G W	Sektor - farge - retning - beskrivelse
817200 81	Andøya, vestsida Bleik, øvre fjellsiden	69 16.0987 015 56.9611	Oc R 6s	44,3	Lanterne på stang 8,6	10,4 8,6	1 R 150,2 - 160,2 Overrett med Bleik, nedre - inn Helleleia
						Overrett med: 817100 Retning: 155,3 Beskrivelse: Overrettlinjen leder inn Helleleia.	
817300 81	Andøy, vestsida Bleik molo På moloenden	69 16.5778 015 56.9336	Iso R 2s	8,4	Lanterne/ IB på stang 0,0	4,3	1 R 0,0 - 360,0 Rundtlysende.
818000 78	Gavlfjorden Meværene, øvre Gisløy NØ-pynt	68 57.7875 015 17.7527	Iso WRG 4s	12,4	FL/SC 10,5	3,3 3 4,8	1 G 143,0 - 232,3 Ny sektor..... 2 W 232,3 - 338,3 Til Ø av Skiplingskjærean lanterne 3 R 338,3 - 348,4 Til inn over Årholmen.
						Overrett med: 818100 Retning: 146,5 Beskrivelse: Leder mellom Kvernbåen og Mevær	
818100 78	Gavlfjorden Meværene, nedre På Sporholmen	68 58.0484 015 17.2697	Q WRG	6,4	6-FL/SC 3,0	3,08 2,79 4,54	1 G 268,6 - 275,4 Fra S av Sandøya til 543m S av Sandøya. 2 W 275,4 - 315,4 Til 134m NØ av Skaten. 3 R 315,4 - 102,8 Til 218m Ø av Bjørnen. 4 G 102,8 - 178,8 Ny sektor..... 5 W 178,8 - 184,9 Til 600m V av NV Skarvhusan. 6 R 184,9 - 189,0 Til 422m V av NV Skarvhusan.
						Overrett med: 818000 Retning: 146,5 Beskrivelse: Leder mellom Kvernbåen og Mevær	
818300 78	Gavlfjorden Åknes Midt på Aaknes	68 58.5866 015 25.8557	Oc (2) WRG 8s	25,0	Fyrlykt på underbygning 15,0	8,25 7,83 10,67	1 G 0,3 - 6,5 Fra inn på Store Sandens til 369m V Store Sandnes lykt 2 W 6,5 - 15,8 Til 695m Ø Grasholman og klar Løngøygrunnen 3 R 15,8 - 40,0 Til NV Svartskjær 4 G 40,0 - 44,1 Ny sektor..... 5 W 44,1 - 48,7 Til 363m S Gisløy SØ pynt 6 R 48,7 - 62,0 Til 53m N Årholmgrunnen jernstang 7 G 62,0 - 138,0 Ny sektor..... 8 W 138,0 - 139,6 Til SV Flesa 9 R 139,6 - 143,0 Til 367m NØ Flesa 10 G 143,0 - 143,9 Ny sektor..... 11 W 143,9 - 149,8 Til V Braken 12 R 149,8 - 152,0 Til Ø Braken 13 G 152,0 - 156,8 Ny sektor..... 14 W 156,8 - 165,2 Til V 17m grunnen V Refsneset 15 R 165,2 - 193,0 Til 700m V Refsneset

Fyrnr. Kartnr.	Område Navn Beliggenhet	Posisjon	Karakter	Lys høyde [m]	Beskrivelse Høyde over grunnen [m]	Lysvidde R G W	Sektor - farge - retning - beskrivelse
818500 78	Gavlfjorden Store Sandnes Andøya sørvest	68 54.0549 015 24.9712	Oc (3) WRG 10s	9,5	FL/NB 10,0	7,9 7,5 10,3	1 G 341,6 - 342,7 Fra V av slaggrunnslinje ved Littje- Sandnes til 219m V av Littje-Sandnes 2 W 342,7 - 359,1 Til 215 m Ø av Storsandvær 3 R 359,1 - 30,7 Til 232 m N av Holmsøya og klar 2 m grunne 4 G 30,7 - 48,0 Ny sektor..... 5 W 48,0 - 64,7 Til 249 m SØ av Lyngøya. MERK: 4,5m Lyngøygrunnen i hvit sektor 6 R 64,7 - 76,2 Til 168 m N av Grasholman 7 G 76,2 - 95,5 Ny sektor..... 8 W 95,5 - 97,4 Til 268 m N av Grasholman 9 R 97,4 - 147,6 Til 592 m NØ av Årholmen, klar av Årholmbåen 10 G 147,6 - 169,9 Til klar Ø av Revskolten 11 W 169,9 - 176,9 Til 254 m V av Kråka stang 12 R 176,9 - 184,7 Til inn mot land på Åknes
818700 78	Gavlfjorden Skiplingskjæran S-av Istøy NØ-spiss.	68 54.7555 015 20.6938	FI R 3s	7,5	Lanterne på varde	2,4	1 R 0,0 - 360,0 Rundtlysende.
818900 78	Gavlfjorden Alsvåg, ytre På varde S-av Alsvåg havn	68 54.1170 015 17.8828	Q W	4,3	Lanterne på stativ	3,4	1 W 0,0 - 360,0 Rundtlysende.
819000 78	Alsvåg Havn Alsvåg, indre Gavlfjordens vest side	68 54.1282 015 17.4387		5,5	Lanterne/IB på stativ 11,5		1 R 0,0 - 360,0 Rundtlysende
819100 78	Gavlfjorden Alsvåg havn Gavlfjordens vest side	68 54.1695 015 17.4349	Iso G 2s	5,5	Lanterne på stang med in* 12,3	2,5	1 G 0,0 - 360,0 Rundtlysende
819500 78	Risøysund Nygårdsrevet, S Sør i Risøysundet	68 53.7617 015 33.5476	Q G	7,5	Lanterne på stativ 18,2	2	1 G 0,0 - 360,0 Rundtlysende
819600 78	Risøysund Nygårdsrevet, N Sør i Risøysundet	68 54.2912 015 34.0808	Q R	7,5	Lanterne på stativ 17,0	2,5	1 R 0,0 - 360,0 Rundtlysende
819700 78	Risøysund Øygårdsneset Vest på Øygårdsnes	68 57.1619 015 37.1781	Iso G 4s	3,0	Lanterne på stang	2,9	G 0,0 - 360,0
820000 0	Risøysund Andøya bru I senter seilingsløp, viser beste passasje	68 57.9170 015 38.1629		30,5		0 0 0	Racon Signal: Type: Morsetegn Morsetegn T m/utstrekning 0.38 n.mil ITOFAR
820001 79	Risøysund Andøybru, Ø	68 57.9005 015 38.2189	Iso G 2s	3,6		2,3	G 0,0 - 360,0

Fyrnr. Kartnr.	Område Navn Beliggenhet	Posisjon	Karakter	Lys høyde [m]	Beskrivelse Høyde over grunnen [m]	Lysvidde R G W	Sektor - farge - retning - beskrivelse
820002 79	Risøysund Andøybru, V	68 57.9350 015 38.1019	Iso R 2s	3,6		2,1	R 0,0 - 360,0
8200A 79	Andøy bro Andøya, seilingsled 1 under bru	68 57.9168 015 38.1622	Fast W lvs	30,0			W 0,0 - 360,0
8200B 79	Andøya bro Andøya, seilingsled 2 under bru	68 57.9172 015 38.1635	Fast W lvs				W 0,0 - 360,0
820100 79	Risøyrenna Risøyrenna,00 Risøyrenna	68 58.0476 015 39.2370	Iso G 4s	7,5		1,8	1 G 0,0 - 360,0 Rundtlysende
820102 79	Risøyrenna Risøyrenna, 02 Risøyrenna	68 58.0750 015 39.9763	Iso G 4s	7,5		1,8	1 G 0,0 - 360,0 Rundtlysende
820103 79	Risøyrenna Risøyrenna, 03 Risøyrenna	68 58.1400 015 39.9693	Iso R 4s	7,5		2	1 R 0,0 - 360,0 Rundtlysende
820104 79	Risøyrenna Risøyrenna,04 Risøyrenna	68 58.0939 015 40.4799	Iso G 2s	7,5		1,8	1 G 0,0 - 360,0 Rundtlysende
820105 79	Risøyrenna Risøyrenna, 05 Risøyrenna	68 58.1576 015 40.4696	Iso R 2s	7,5		2	1 R 0,0 - 360,0 Rundtlysende
820107 79	Risøyrenna Risøyrenna, 07 Risøyrenna	68 58.2392 015 40.9549	Iso R 4s	7,5	Lanterne på stativ med IB	2,2	1 R 0,0 - 360,0 Rundtlysende
820108 79	Risøyrenna Risøyrenna, 08 Risøyrenna	68 58.3878 015 41.7476	Iso G 4s	7,5		1,8	1 G 0,0 - 360,0 Rundtlysende
820109 79	Risøyrenna Risøyrenna, 09 Risøyrenna	68 58.4345 015 41.6597	Iso R 4s	7,5		2	1 R 0,0 - 360,0 Rundtlysende
820110 79	Risøyrenna Risøyrenna, 10 Risøyrenna	68 58.5282 015 42.2722	Iso G 4s	7,5		1,8	1 G 0,0 - 360,0 Rundtlysende
820111 79	Risøyrenna Risøyrenna, 11 Risøyrenna	68 58.5758 015 42.1676	Iso R 4s	7,5		2	1 R 0,0 - 360,0 Rundtlysende
820112 79	Risøyrenna Risøyrenna, 12 Risøyrenna	68 58.6661 015 42.7952	Iso G 4s	7,5		1,8	1 G 0,0 - 360,0 Rundtlysende

Fyrnr. Kartnr.	Område Navn Beliggenhet	Posisjon	Karakter	Lys høyde [m]	Beskrivelse Høyde over grunnen [m]	Lysvidde R G W	Sektor - farge - retning - beskrivelse
820400 81	Andfjorden Dverberg Myre molohode	69 06.4854 015 58.3579		6,6	FL-IB 5,2	6.5 6.1 8.7	1 G 219,6 - 261,3 Fra tangen sør av Kirken til 132 m S av Hornet j. 2 W 261,3 - 263,3 Til 227m S av Hornet j. og klar av10m Mebåen 3 R 263,3 - 274,2 Til klar av 15m Bakken 4 G 274,2 - 277,2 Ny sektor..... 5 W 277,2 - 284,4 Fra klar S av Bakken til 429m N av Myrflesa lanterne. 6 R 284,4 - 303,3 Til klar SV av Skjenkelen og 750m SV av Myrflesa lanterne. 7 G 303,3 - 304,6 Til klar NØ av 7m Tugrunnen. 8 W 304,6 - 312,1 Til klar Ø av 16m Natmaalsflu og Rognerevet. 9 R 312,1 - 18,0 Til innpå land ved Rognan.
820600 81	Andfjorden Myrflesan Andfjorden	69 05.6823 016 03.7699		10,5	Lanterne på varde	4	1 W 0,0 - 360,0 Rundtlysende
821000 81	Andfjorden Skaften Østspiss på holmen	69 09.6482 016 05.8772	Oc (3) WRG 10s	6,8	Lyktehus på stativ 6,0	7.3 7.3 8.8	1 G 191,3 - 197,8 Fra inn på Ramså til 485m Ø av Glimmen j. 2 W 197,8 - 3,7 Til 907m Ø av Myrflesan lanterne 3 R 3,7 - 14,0 Til 684m V av Myrflesan lanterne 4 G 14,0 - 16,0 Ny sektor..... 5 W 16,0 - 22,7 Til 1558m V av Myrflesan lanterne 6 R 22,7 - 26,8 Til Galten jst.
821200 81	Andfjorden Haugnes NØ Haugnes pynten	69 17.1839 016 10.7547	Oc (2) WRG 8s	6,7	FL/NB 7,0	8.1 7.7 10.5	1 G 170,6 - 185,6 Fra 170,6 grader til klar Ø av Knapskolten, nordre Glimmen og Nordhavboen 2 W 185,6 - 345,4 Til 233m Ø av Glimmen stang 3 R 345,4 - 4,2 Til inn på land ved Fiskenes
821300 81	Andfjorden Børingan molo På molohodet	69 19.5901 016 08.9635	Oc WRG 6s	8,0	Lyktehus på søyle 7,0	4.5 4.2 6.3	1 G 176,9 - 235,8 Fra 177,0 grader til 244m SØ av østligste stang ved Stolpan 2 W 235,8 - 330,1 Til 205m Ø av Kuten stang 3 R 330,1 - 176,9 Til midt i leden N av Kapproskjer
821404 81	Andenes Skarvbarren V på ytre molo Andenes	69 19.7215 016 07.2754	Iso R 4s		Lanterne på stang 0,0	3.3	R 0,0 - 360,0
821501 81	Andenes Sennholmleia 1 Sennholmleia	69 19.6493 016 07.2736	Q G			2.9	1 G 0,0 - 360,0 Rundtlysende
821502 81	Andenes Sennholmleia 2 Sennholmleia	69 19.6334 016 07.2984	Q R			2.5	1 R 0,0 - 360,0 Rundtlysende
821503 81	Andenes Sennholmleia 3 Sennholmleia	69 19.5891 016 07.1538	Q G			2.9	1 G 0,0 - 360,0 Rundtlysende
821504 81	Andenes Sennholmleia 4 Sennholmleia	69 19.6002 016 07.2358	Q R			2.5	1 R 0,0 - 360,0 Rundtlysende

Fyrnr. Kartnr.	Område Navn Beliggenhet	Posisjon	Karakter	Lys høyde [m]	Beskrivelse Høyde over grunnen [m]	Lysvidde R G W	Sektor - farge - retning - beskrivelse
821600 81	Andenes Andenes hamn Andenes vestre molo	69 19.6620 016 07.1719		8,7	Lyktehus på søyle 6,0	4.3 4 6.1	1 R 44,0 - 71,0 Fra 043.9° til midt i leden mellom stengene N for Kjøya 2 G 71,0 - 141,0 Fra 070.8° til klar NØ av Ytre Senholmbøen 3 W 141,0 - 143,5 Fra 140.7° til klar SV av Sandfallan 4 R 143,5 - 191,5 Fra Sandfallet til midt på Flyndra. 5 G 257,0 - 261,0 Fra kalr S av Andenes indre havn NV LA til midt i kanalen. 6 R 261,0 - 265,0 Fra midt i kanalen til klar N av Andenes V.havn LA 7 G 347,0 - 354,0 Fra kalr av Senholmen LA til midt i kanalen 8 R 354,0 - 1,0 Fra midt i kanalen til kalr Ø av Andenes Gammelmolo Ø
821700 81	Andfjorden Søre Senholmbåen Andenes	69 19.8248 016 06.9646	FI G 5s	2,0	LB/PC	1,5	1 G 0,0 - 360,0 Rundtlysende
821800 81	Andfjorden Ytre Senholmbåen	69 20.0713 016 06.0175	FI G 3s	11,5	Lanterne på stativ	5.6	1 G 0,0 - 360,0 Rundtlysende.
821900 81	Andfjorden Moholmen V av Andenes, på holmens høyeste	69 19.5293 016 03.7609	FI WRG 5s	20,0	FL/SC 6,0	3.1 3.1 4.2	1 G 81,9 - 98,7 Til N-av Stortaren 2 W 98,7 - 134,6 Til 393m V- av Svebåen stang. 3 R 134,6 - 81,9 Til V av Flyndra
822000 81	Andfjorden Andenes Andøy n pynt	69 19.4402 016 06.9551		40,0	Rødt jertårn 40,0	17,8	1 W 0,0 - 360,0 Rundtlysende
822101 81	Andenes Leisundet, N-side NØ for Nakkespirmoloen	69 19.6055 016 08.7117	Iso G 2s	5,4	Lanterne på stativ m/ind* 0,0	0 3,4 0	1 G 0,0 - 360,0 Rundtlysende
822202 81	Andenes Leisundet, S-side Leisundet	69 19.5549 016 08.7560	Iso R 2s	5,6	Lanterne på stang m/ ind* 10,5	3.2	1 R 0,0 - 360,0 Rundtlysende
822220 0	Andenes Andenes Natokai På enden av kai	69 19.5865 016 08.4982		5,3	2,0		
822222 81	Andenes Andenes Natokai Innseiling Andenes	69 19.5865 016 08.4982	Iso R 6s	5,8	Lanterne på søyle med IB 2,0	1.4	1 R 0,0 - 360,0 Rundtlysende
822501 81	Andenes Leisundet, indre Innseiling Andenes	69 19.6776 016 08.4416	Fast G lys	2,1	Lanterne på stang 0,0	3,5	1 G 0,0 - 360,0 Rundtlysende
822600 0	Andfjorden Steingrunnen, Molo Andenes havn, på molohodet	69 19.6690 016 08.2498		7,5	0,0		
822700 0	Andenes Steingrunnen molo Andenes havn	69 19.6773 016 07.9946					

Fyrnr. Kartnr.	Område Navn Beliggenhet	Posisjon	Karakter	Lys høyde [m]	Beskrivelse Høyde over grunnen [m]	Lysvidde R G W	Sektor - farge - retning - beskrivelse
822702 81	Andenes Leisundet, nedre Andenes havn	69 19.6557 016 08.2367	Iso W 2s	5,2	Lanterne på stang 9,0		1 W 289,0 - 297,0 Lyser hvit. Sterkest i overrettlinjen 293 grader Overrett med: 822704 Retning: 293,0 Beskrivelse: Overrettlinjen leder midt i Leirsundet.
822704 81	Andenes Leisundet, øvre Andenes havn	69 19.6778 016 08.0890	Oc W 6s	9,1	Lanterne på stang 6,4		1 W 285,0 - 301,0 Lyser hvit. Sterkest i overrettlinjen 293 grader Overrett med: 822702 Retning: 293,0 Beskrivelse: Overrettlinjen leder midt i Leirsundet.
822902 141	Tjeldsund Forosbukta Syd av Storholmen, inn til Kjærfjorden	68 26.6492 016 07.9334	Iso R 2s	4,5	Lanterne på stativ		1 R 0,0 - 360,0 Rundtlysende.
822903 141	Tjeldsund Forosbukta, 2 SV av Storholmen, Innseiling til	68 26.7258 016 08.4095	Oc R 6s	4,5	Lanterne på stativ		1 R 0,0 - 360,0 Rundtlysende.
822904 141	Tjeldsund Forosbukta, 4 Syd av Storholmen	68 26.6943 016 08.6869	Iso G 4s	4,5	Lanterne på stativ		1 G 0,0 - 360,0 Rundtlysende.
822905 141	Tjeldsund Forosbukta, 3 Syd av Storholmen	68 26.7480 016 08.7204	Iso R 4s	4,5	Lanterne på stativ		1 R 0,0 - 360,0 Rundtlysende.
823000 77	Tjeldsund Nordstrandskjær V av Digermulen	68 29.6434 016 08.5188	Oc WRG 6s	5,3	Lyktehus på stativ 9,0		1 G 11,5 - 18,4 Fra innover Rotnesodden til 177m NV av Andklakken 2 W 18,4 - 34,1 Til 224m SØ av Lille Falken varde 3 R 34,1 - 83,5 Til 82m S av pynten i Djupfesthavn 4 G 83,5 - 185,3 Til klar Ø av Skagegrunnen 5 W 185,3 - 208,6 Til 150m NV av Klubben 6 R 208,6 - 211,5 Til inn mot Klubben.
823500 77	Tjeldsund Staksvollholmen På toppen av Staksvollholmen	68 33.3811 016 13.9547	Oc (2) WRG 8s	22,3	Lyktehus 3,1		1 R 264,5 - 275,2 Fra innover Tjørnneset til 50m S av Ballstadgrunnen lanterne 2 W 275,2 - 323,3 Til midt på Klubbksjeret 3 G 323,3 - 20,6 Til 240m V av stang ved Langosen 4 R 20,6 - 29,9 Til 249m V av Nordstrandskjær lykt 5 W 29,9 - 33,9 Til klar av Skaggrunnen 6 G 33,9 - 44,4 Til inn mot Mellomgrunnen
823708 77	Tjeldsund Ballastadgrunnen Ballastadstraumen	68 33.2901 016 17.5053	Iso R 2s	7,7	Lanterne på søyle 17,5		R 0,0 - 360,0

Fyrnr. Kartnr.	Område Navn Beliggenhet	Posisjon	Karakter	Lys høyde [m]	Beskrivelse Høyde over grunnen [m]	Lysvidde R G W	Sektor - farge - retning - beskrivelse
823900 77	Tjeldsund Ballstadstraumen På Steinsvikflua	68 33.3989 016 19.7636	Oc WRG 6s	5,1	Lyktehus på varde 6,8	7,1 6,7 9,4	1 G 69,0 - 75,9 Fra N av Sandskjæret til 114m N av Klubbbskjæret 2 W 75,9 - 79,2 Til 88m S av Balstadskallen lanterne 3 R 79,2 - 166,7 Til 272m Ø av holme ved Balstadnes østside 4 G 166,7 - 237,6 Til klar SØ av Sætergrunnen 5 W 237,6 - 261,1 Til 82m N av Hovsneset kai 6 R 261,1 - 274,3 Til innpå Hovsneset
824100 77	Tjeldsund Kalvøy, nedre	68 32.5913 016 26.6217	Q W	4,3	Lanterne på stang 0,0		1 W 0,0 - 360,0 Rundtlysende. Overrett med: 824200 Retning: 126,2 Beskrivelse: Leder midt i farvannet s. av Holsflu
824200 77	Tjeldsund Kalvøy, øvre	68 32.5720 016 26.6940	Oc W 6s	14,0	Lanterne på stang 0,0		1 W 121,0 - 127,0 Sterkest i overrettlinjen. Overrett med: 824100 Retning: 126,2 Beskrivelse: Leder midt i farvannet s. av Holsflu
824400 77	Tjeldsund Hol, nedre På Gyltneset	68 32.5943 016 24.8475	Oc (2) WRG 8s	2,3	ODSL 200 3,2	6,2 5,8 8,3	1 G 142,0 - 166,2 Fra 142 grader til 629m Ø av Tjeldsund kirke 2 W 166,2 - 199,8 Til 241m V av Holsflua varde 3 R 199,8 - 236,4 Til kloss V av Holsflua Lysbøye og 530m S av Holsflua varde 4 W 236,4 - 253,2 Til 441m N av Kalvøya nedre lanterne 5 G 253,2 - 315,5 Til 29m SV av Ormtunga lanterne 6 R 315,5 - 319,3 Til 98m SV av Ormtunga lanterne Overrett med: 824500 Retning: 245,2 Beskrivelse: Leder mellom Ramstadarunnen og Holsflu
824500 77	Tjeldsund Hol, øvre Gyltnes	68 32.5550 016 24.6156	Oc W 6s	9,5	Lanterne på stang 0,0	9,3	1 W 235,0 - 255,0 Sterkere i overrettlinjen Overrett med: 824400 Retning: 245,2 Beskrivelse: Leder mellom Ramstadarunnen og Holsflu
824700 77	Tjeldsund Holsflu, S lysbøye	68 32.8648 016 26.0949			LB 0,0	1,5	1 W 0,0 - 360,0 Rundtlysende
824901 77	Tjeldsund Ramstadgrunnen lysbøye	68 32.9570 016 27.1080	FI G 3s		LB 0,0	1,6	1 G 0,0 - 360,0 Rundtlysende
825010 77	Tjeldsund Holsflua, Ø	68 33.1362 016 27.3392		7,7	Lanterne på søyle m. ind* 17,5	2	W 0,0 - 360,0

Fyrnr. Kartnr.	Område Navn Beliggenhet	Posisjon	Karakter	Lys høyde [m]	Beskrivelse Høyde over grunnen [m]	Lysvidde R G W	Sektor - farge - retning - beskrivelse			
825015 77	Tjeldsund Holsflua, N	68 33.2174 016 26.6086		7,7	Lanterne på søyle m. ind* 17,5		G	0,0	- 360,0	
825202 77	Tjeldsundet Steinsgrunnen	68 33.1987 016 27.8733		8,2	Lanterne på søyle m. ind* 17,5		1 R	0,0	- 360,0	Rundtlysende
825300 77	Tjeldsund Nordøygrunnen V av Hundvollen	68 33.0880 016 28.8631	Oc WRG 6s	5,8	Lyktehus på søyle 9,9		1 G 2 W 3 R 4 W 5 G	76,9 - 100,6 100,6 - 102,6 102,6 - 224,8 224,8 - 225,6 225,6 - 228,6	- 100,6 - 102,6 - 224,8 - 225,6 - 228,6	Fra 76,9 grader til 38m N av Nordre Holsflua lanterne Til 37m S av Steinstiggrunnen Til 30m Ø av Remma nord lanterne Til 28m V av Sandtorghella lanterne Til 332m V av Buholmen
825303 77	Tjeldsund Stornesgrunnen, S	68 33.4462 016 30.2027	Iso G 4s	7,7	Lanterne på søyle m. ind* 17,5		G	0,0	- 360,0	
825304 77	Tjeldsund Stornesgrunnen, N Sandtorgstraumen	68 33.4184 016 29.5919	Iso R 4s	7,7	HIB 17,5		1 R	0,0	- 360,0	Rundtlysende
825402 77	Tjeldsund Remma, N	68 33.8048 016 30.7542		7,7	Lanterne på søyle m. ind* 17,5		R	0,0	- 360,0	
825403 77	Tjeldsund Remma, S	68 33.8101 016 31.1560		7,7	Lanterne på søyle m. ind* 17,5		G	0,0	- 360,0	
825501 77	Tjeldsund Sandtorhella	68 34.0506 016 31.6115		7,7	Lanterne på stang 17,5		G	0,0	- 360,0	
825600 77	Tjeldsund Storbåen Sandtorgstraumen	68 34.3594 016 32.1977	Oc WRG 6s	3,2	Lyktehus på varde 5,9		1 G 2 W 3 R 4 G 5 W 6 R 7 G	34,2 - 39,3 39,3 - 42,7 42,7 - 47,8 47,8 - 173,3 173,3 - 194,0 194,0 - 279,3 279,3 - 329,9	- 39,3 - 42,7 - 47,8 - 173,3 - 194,0 - 279,3 - 329,9	Fra inn på Nordøya til 255m SØ av Nordøygrunnen lykt Til 63m SØ av Nordøygrunnen lykt Til 263m Ø av Rødskjær kai. (østligste hjørne) og 704m Ø av Haukebø Ny sektor..... Til 119m V av Djuphamnklubben stang og V av Ruggevikneset Til N av 7m grunnen N av Fjeldalsholmen Til inn over Sørholmen
825802 77	Tjeldsundet Kobbsteinsnaget	68 34.3271 016 31.6937	Iso R 2s	3,8	HIB		R	0,0	- 360,0	









Fyrnr. Kartnr.	Område Navn Beliggenhet	Posisjon	Karakter	Lys høyde [m]	Beskrivelse Høyde over grunnen [m]	Lysvidde R G W	Sektor - farge - retning - beskrivelse
825900 77	Tjeldsund Fjeldalsholmen På N holme Lavangsfjord	68 33.9632 016 33.3413	Oc (2) WRG 8s	6,0	FL/NB 0,0	7.3 6.9 9.6	1 G 54,9 - 64,5 Fra 54,9 grader til inn på Naustnes og 151m N av Nordøygrunnen 2 W 64,5 - 67,5 Til 38m S av Søre Stornesgrunnen.MERK. 2,5m Ramstadgrunnen ligger i denne sektor. 3 R 67,5 - 81,5 Til 52m NV av Søre Remma 4 G 111,3 - 144,6 Fra 154m N av Kobbskjærene stang til 127m Ø av Raudskjeret 5 W 144,6 - 174,1 Til 105m V av Evenskjærtaren 6 R 174,1 - 199,4 Til 352m V av Storskjær lanterne 7 G 199,4 - 301,0 Til S av 3,7m Tøgrunnen 8 W 301,0 - 335,3 Til 197m Ø av Landsholmen 9 R 335,3 - 346,2 Til Ø av Skutenesgrunnen
826100 77	Tjeldsund Storskjær	68 34.2443 016 34.1359	FI R 3s	4,3	Lanterne på stang 0,0	3.1	1 R 0,0 - 360,0 Rundtlysende.
826300 77	Tjeldsund Steinslandsstraumen Straumens v side	68 37.6918 016 34.7650	Iso R 4s	6,0	Lanterne på stang 0,0	5.4	1 R 0,0 - 360,0 Rundtlysende.
8263AP 77	Tjeldsundbrua, N Tjeldsundet	68 37.6800 016 34.9687	Fast R lys	0,0	0,0		R 0,0 - 360,0
8263BP 77	Tjeldsundbrua, S Tjeldsundet	68 37.6725 016 34.9688	Fast R lvs	0,0	0,0		R 0,0 - 360,0
826500 77	Tjeldsund Langkvitneset Steinslandsstraumen	68 37.8918 016 35.3861	Oc WRG 6s	4,7	Lyktehus på søyle 6,1	7.9 7.5 10.3	1 G 22,2 - 28,3 Fra inn på Ruggevikneset til 372m VNV Djuphamnklubben. 2 W 28,3 - 35,5 Til 440m SØ av Snipholmen. 3 R 35,5 - 171,1 Til 120m Ø av Østre Leikvikholman. 4 G 171,1 - 199,7 Til 95m Ø av Kattskolten stang. 5 R 199,7 - 206,8 Til 230m Ø av Grasholmen lykt. 6 W 206,8 - 209,2 Til 268m V av Svartskjæret. 7 G 209,2 - 216,3 Til kloss i land ved Kvitnes.
827000 77	Tjeldsund Grasholmen Stegholmens nø pynt	68 40.1838 016 38.1632	Oc (2) WRG 8s	6,4	4-FL/NB 0,0	8.06 7.64 10.46	1 G 174,7 - 193,6 Fra V-av Alskjæret og 211m Ø-av Fugleskjærgrunnen jernstang. 2 W 193,6 - 213,1 Til 324m V-av Rollnesbåen. 3 R 213,1 - 235,1 Til 544m SØ-av Littleholmen, S for stake. 4 W 235,1 - 251,1 Til N-av Toviklandet, 405m N-av Breifjersteinen jernstang. 5 R 251,1 - 16,8 Til V-av Transkjæret og 375m V-av Svartskjæret. 6 W 16,8 - 24,5 Til Ø-av Leikvikholmgrunnen, og 234m Ø-av Kattskolten jernstang. 7 G 24,5 - 37,5 Til inn over Vollstad.
827701 77	Harstad Gangsåsbotn, SV Harstadbotn	68 47.2716 016 32.9093	FI G 3s	6,0	HIB på stang	0.6	1 G 0,0 - 360,0 Rundtlysende
827703 77	Harstad Gangsåsbotn, NV Harstadbotn	68 47.3455 016 32.8680	Iso G 4s	6,0	HIB/NB 14,0	0.7	1 G 0,0 - 360,0 Rundtlysende

Fyrnr. Kartnr.	Område Navn Beliggenhet	Posisjon	Karakter	Lys høyde [m]	Beskrivelse Høyde over grunnen [m]	Lysvidde R G W	Sektor - farge - retning - beskrivelse
827704 77	Harstad Gangsåsbotn, NØ Harstadbotn	68 47.3776 016 32.9606	Iso R 4s	6,0	HIB/NB 13,8	0,5 	1 R 0,0 - 360,0 Rundtlysende
827708 77	Harstad Harstad Havn, Ø Harstadbotn	68 47.5967 016 33.0194	Iso R 2s	6,0	HIB/NB 13,1	0,5 	1 R 0,0 - 360,0 Rundtlysende
827900 77	Vågsfjorden Stangnesodden Ved Harstad	68 47.8915 016 36.1559	Oc (2) WRG 8s	5,0	Lyktehus på stativ	1,9 1,7 2,9 	1 G 92,0 - 105,4 Fra inn mot Lamneset til 184m N av Langneset og klar av 4m Langnesgrunnen 2 W 105,4 - 148,6 Til Trondenes kirke 3 R 148,6 - 179,0 Til 412m V av Russholmen og klar av Russholmbåen 4 G 179,0 - 182,0 Ny sektor..... 5 W 182,0 - 185,5 Til 184m V av Russholmen 6 R 185,5 - 269,4 Til 326m S av Tjuvholmen og klar av Tjuvhomgrunnen 7 G 269,4 - 281,0 Ny sektor..... 8 W 281,0 - 317,7 Til 287m Ø av L. Laukholmskjæret og klar av 4,4m Laukholmgrunnen. 9 R 317,7 - 333,9 Til inn mot L. Laukholmskjæret
8279AP 77	Harstad Sama kai, 1 Sama	68 48.6300 016 32.9606					R 0,0 - 360,0
8279BP 77	Harstad Sama kai, 2 Sama	68 48.6165 016 32.8520					R 0,0 - 360,0
8279CP 77	Harstad Harstadsjøen, N Harstadsjøen	68 48.2516 016 33.0526					G 0,0 - 360,0
8279DP 77	Harstad Harstadsjøen, 1	68 48.1191 016 32.7666					G 0,0 - 360,0
8279EP 77	Harstad Harstadsjøen, 2 Harstadsjøen	68 48.0893 016 32.7517					R 0,0 - 360,0
8279FP 77	Harstad Larsaneset Larsaneset	68 47.9749 016 32.9929					G 0,0 - 360,0

Fyrnr. Kartnr.	Område Navn Beliggenhet	Posisjon	Karakter	Lys høyde [m]	Beskrivelse Høyde over grunnen [m]	Lysvidde R G W	Sektor - farge - retning - beskrivelse
828000 80	Grytøy Sandssund bro På vestre brupilar	68 57.3822 016 38.1340	Iso WRG 6s	7,5	FL/IB/NB 3,0	7 7 8,6	1 R 160,6 - 174,4 Fra inn på Selskjæran til 608m Ø av Brosmeskjæret. 2 G 174,4 - 177,3 Til klar Ø av Kaltenbåen. 3 W 177,3 - 178,6 Til klar V av Søre Tørflua. MERK: 6m grunne i hvit sektor. 4 R 178,6 - 180,2 Til klar Ø av Søre Tørflua. 5 G 180,2 - 184,0 Til klar Ø av Lysgrunnen. 6 W 184,0 - 193,3 Til klar V av Kvitholmen. 7 R 193,3 - 201,0 Til klar Ø av Kvitholmen. 8 G 201,0 - 204,5 Til klar Ø av Medfjordingen. 9 W 204,5 - 208,8 Til V av Bardan. 10 R 208,8 - 352,2 Til midt i sundet mellom Sandholmen og Sandholmgrunnen. 11 G 352,2 - 7,4 Til klar V av Sandholmgrunnen. 12 W 7,4 - 23,4 Til inn over land ved Kleiva. 13 R 23,4 - 42,7 Til inn over land ved Røskarvika.
828020 80	Grytøya Sandssund Senter Sandsøy bro i senter	68 57.3748 016 38.2125	Fast W lvs	12,0	Lanterne på bro 0,1	4,7	1 W 0,0 - 360,0 Rundtlysende
828100 77	Vågsfjorden Harstad På Tjuvholmen S punkt	68 48.0323 016 37.3139	Oc WRG 6s	9,6	Lyktehus på varde 5,0	4,4 4,1 6,2	1 G 337,0 - 16,1 Fra 288m Ø av Småholmen til 169m V av Arnøygrunnen. 2 W 16,1 - 20,1 Til 340m V av Arnøygrunnen. 3 R 20,1 - 83,9 Til 241m av nord Stangodden lykt 4 G 83,9 - 86,0 Ny sektor..... 5 W 86,0 - 168,5 Til 122m Ø av Svartskjær overrettemerker 6 R 168,5 - 209,0 138m Ø av Nordskagneset 7 G 209,0 - 211,0 Ny sektor..... 8 W 211,0 - 332,4 Til 334,7 9 R 332,4 - 337,0 Ny sektor.....
8281AP 77	Harstad Stangnes kai, 1 Stangnes	68 46.9270 016 35.8733					R 0,0 - 360,0
8281BP 77	Harstad Stangnes kai, 2 Stangnes	68 46.8627 016 35.8727					R 0,0 - 360,0
828200 80	Vågsfjorden Smågrunnen	68 49.3380 016 37.4122	Q W	3,9	Lanterne på stang 7,4	0,9	1 W 0,0 - 360,0 Rundtlysende
828500 80	Vågsfjorden Mågøya På øyas sv side	68 49.5004 016 37.1160	Oc (3) WRG 12s	21,5	FL/SC 6,5	4,5 4,2 6,4	1 G 242,0 - 259,8 Fra inn på Mågøya til 244 m S av tørrfall ved Avløysninga 2 W 259,8 - 292,6 Til 196 m N av Smågrunnen lanterne 3 R 292,6 - 5,0 Til 132 m V av tørrfall ved Svartskjæret 4 G 5,0 - 7,6 Ny sektor..... 5 W 7,6 - 82,5 Til 229 m S av tørrfall ved Antmannsneset 6 R 82,5 - 153,0 Til 362 m Ø av Kråkenesbøen stang 7 G 153,0 - 163,9 Til 100 m Ø av Helligbøen stake 8 W 163,9 - 167,2 Til kloss V av vestre Russeholmen 9 R 167,2 - 170,4 Til inn på Mågøya

Fyrnr. Kartnr.	Område Navn Beliggenhet	Posisjon	Karakter	Lys høyde [m]	Beskrivelse Høyde over grunnen [m]	Lysvidde R G W	Sektor - farge - retning - beskrivelse
829000 80	Vågsfjorden Store Kjeøy På øyas nø pynt. Topsundet	68 51.7059 016 34.5849	Iso WRG 4s	7,3	4-FL/OV 0,0	3,4 2,6 5,2	1 G 92,1 - 99,2 Fra 092,1 gr. til 856m N av Stornesskjerbåen 2 W 99,2 - 113,5 Til 171m S av Vaskinnkviga varde 3 R 113,5 - 186,3 Til 227m Ø av Lundeneset molo lanterner 4 G 186,3 - 217,3 Til 335m Ø av Brurbenken j. 5 W 217,3 - 225,0 Til 192m NV av Aakerøy N odde. 6 R 225,0 - 245,0 Til 106m N av Kjøttakalven Nø odde. 7 G 245,0 - 279,6 Til 260m S av Sørskogneset 8 W 279,6 - 306,3 Til 187m NØ av Røykenesbåen j.st. 9 R 306,3 - 346,2 Til 160 V av Maagøy lykt
829500 80	Vågsfjorden Lundenes molo Grytøy	68 52.6865 016 34.5364	Iso R 2s	4,4	Lanterne på stang m/indi* 0,0	2,8	1 R 0,0 - 360,0 Rundtlysende
829800 80	Vegsfjorden Kverna Kvernsundet	68 58.4962 016 35.4752	FI W 3s	6,0	Lanterne på stang 0,0	5,2	1 W 0,0 - 360,0 Rundtlysende
830100 80	Vågsfjorden Store Dyna Sandsøysund	68 57.2141 016 38.1666	FI (2) W 5s	5,0	Lanterne på stativ 0,0	2,9	1 W 0,0 - 360,0 Rundtlysende.
830200 80	Vågsfjorden Sandsøy Sandsøysund, øyas V kant	68 56.7528 016 39.3187	Oc (2) WRG 8s	20,3	FL/NB 6,0	3,6 3,4 5,3	1 G 0,0 - 1,3 Fra Ø av til klar V av Otergrunne flytestake og 235m Ø av Brurbenkan stang 2 W 1,3 - 3,1 til 65m Ø av Brurbenkan stang 3 R 3,1 - 68,7 til klar S av Sandholmgrunnen 4 G 68,7 - 110,4 til innover Storvik- klubben
830201 80	Vågsfjorden Sandsøy molo	68 57.0780 016 39.2936	Iso R 2s	6,0	Lanterne på stang 3,6	2,5	1 R 0,0 - 360,0 Rundtlysende
830202 80	Sandssundet Vardneset Sør av Vardneset	68 56.5185 016 39.1453	Q G		Kanalprick	2,9	1 G 0,0 - 360,0 Rundtlysende
830205 80	Sandsøysundet Steingrunnen På Steingrunnen	68 57.4680 016 38.2057	Iso R 2s	7,0	Lanterne på stang 7,0	3,2	1 R 0,0 - 360,0 Rundtlysende
830300 80	Vågsfjorden Fenes Sandsøysund, på varden	68 56.0997 016 39.0173		8,0	Lanterne på varde 0,0	1,6	1 R 0,0 - 360,0 Rundtlysende
830400 80	Vågsfjorden Spira Sandsøy nø spiss	68 57.5658 016 45.7545	Iso R 4s	7,8	Lanterne på stang 6,2	2,6	1 R 0,0 - 360,0 Rundtlysende

Fyrnr. Kartnr.	Område Navn Beliggenhet	Posisjon	Karakter	Lys høyde [m]	Beskrivelse Høyde over grunnen [m]	Lysvidde R G W	Sektor - farge - retning - beskrivelse
831100 79	Kvæfjorden Kinnholmen Holmens Ø-side	68 56.1687 015 59.3047	FI WRG 5s	19,0	FL/SC 5,5	5.9 5.5 8	1 R 90,9 - 141,4 Fra S Dyna til Ø av Sandnesfluene 2 G 141,4 - 153,8 Til klar Ø av Breiflesa 3 W 153,8 - 234,2 Til n av Brunøybåen 4 R 234,2 - 258,1 Til N av Vesterbåen 5 G 258,1 - 268,9 Til S av Indrebåen og 1760m S av Sendholmen lykt. 6 W 268,9 - 273,9 Til godt klar 2,9 m grunne NV av Hestebøen 7 R 273,9 - 295,1 Til S av Jåbåen 11m grunne og S av Degholmen 8 W 295,1 - 301,9 Til 308m N av Kasholmen 9 G 301,9 - 308,9 Til 358m S av Kasholmen 10 W 308,9 - 321,0 Til Ø slaggr. av Gapøyholman og 650m av østligste Gapøyholman 11 R 321,0 - 344,9 Til 190m V av Tjuvskjæret og klar Ø av Gapøya 12 G 344,9 - 6,0 Til klar V av Gapøy(Færnesan) og 205m V av Gapøy lykt. 13 W 6,0 - 9,9 Til Ø av Skanken og 247m Ø m av Jaktvikneset 14 R 9,9 - 17,9 Til inn over Klubbneset
831200 79	Kvæfjorden Gapøy På sydspiss på Gapøy	68 49.4673 015 57.6567	Oc (2) WRG 8s	9,5	6,7	3.62 3.38 5.28	1 R 238,4 - 305,8 Fra 238° til 449 m N Øyneset og nettopp fri N 5,9m Øynesbåen 2 G 305,8 - 325,5 Til 379 m V avSkolten jernstangt 3 W 325,5 - 335,9 Til 209m Ø neset S av Kråkvika 4 R 335,9 - 15,6 Til V av landet v/ Bjørnrå. 5 G 15,6 - 28,5 Ny sektor..... 6 W 28,5 - 33,3 Til 256m Ø av Finneset 7 R 33,3 - 43,0 Til 271m Ø av Jagtvikneset 8 G 43,0 - 181,7 Ny sektor..... 9 W 181,7 - 185,8 Til 86m V av Færnesan 10 R 185,8 - 194,7 Til inn på Færnesan.
831202 79	Kvæfjorden Kvæøybrua, N Kvæøybrua	68 44.2941 016 11.8388	Iso R 4s	3,5	Lanterne på stang på bru* 2,0	3	R 0,0 - 360,0
831203 79	Kvæfjorden Kvæøybrua, S N for Salen	68 44.2560 016 11.8543	Iso G 4s	3,5	Lanterne på brukar 2,0	3	G 0,0 - 360,0
831510 79	Gullesfjorden Hella Lysåhella	68 40.4825 015 59.9279	FI (2) W 10s	7,0	Lanterne på stang 4,0	4.5	1 W 0,0 - 360,0 Rundtlysende
831601 79	Gullesfjorden Holandsholmen Gullesfjordens vest side	68 40.5047 015 56.1372		7,0	Lanterne på stang 8,6	2	1 G 0,0 - 360,0 Rundtlysende
831602 79	Gullesfjorden Storholmen Gullesfjordens vest side	68 40.4076 015 55.4687	Iso R 2s	6,5	Lanterne på stativ m/ind* 8,1	3	1 R 0,0 - 360,0 Rundtlysende
831603 79	Gullesfjorden Flesnesøyra Gullesfjordens vest side	68 40.4461 015 55.3907	Iso G 2s	6,5	Lanterne på søyle m/indi* 8,1	2	1 G 0,0 - 360,0 Rundtlysende

Fyrnr. Kartnr.	Område Navn Beliggenhet	Posisjon	Karakter	Lys høyde [m]	Beskrivelse Høyde over grunnen [m]	Lysvidde R G W	Sektor - farge - retning - beskrivelse
831700 79	Gullesfjorden Klubbholmen Øst av Lanes	68 39.9911 015 55.2839	FI W 5s	7,0	Lanterne på stang 9,0	 4.3	1 W 0,0 - 360,0 Rundtlysende
831900 79	Lyså	68 38.9114 015 55.5251	Iso WRG 6s		Lyktehus	 3.87 3.58 5.55	1 R 61,7 - 72,8 Fra inn over Vassvikklubben til 79m N-av Forøy. 2 W 72,8 - 86,0 Til 142m av S-av Gambogen. 3 G 86,0 - 132,6 Til 369m S-av Bogskjæret. 4 W 132,6 - 142,3 Til 98m S-av Bogskjæret. 5 R 142,3 - 173,7 Til 71m Ø-av Klubbholmen lanterne. 6 G 173,7 - 202,3 Til 295m Ø-av Bjørnen. 7 W 202,3 - 206,0 Til 398m V-av Skarvskjæret. 8 R 206,0 - 214,6 Til 214.6 grader.
833000 79	Grøtavær Senholmen På holmens høyeste punkt SV av	68 57.2038 016 13.4320	FI WRG 5s	10,9	3,0	 4.33 4.02 6.13	1 G 286,7 - 312,1 Fra 286.7 grader til S-av Alvestadholmene og 117m S-av Vaskinnakviga varde. 2 W 312,1 - 326,2 Til 148m Ø-av Hestebøen jernstang. 3 R 326,2 - 355,9 Til 305m V-av Kortan jernstang. 4 G 355,9 - 1,9 Ny sektor..... 5 W 1,9 - 12,1 Til 372m Ø-av Kasholmen. 6 R 12,1 - 25,0 Til 1248m V-av NV-spiss på Kasholmen, klar av 9m Jaabåen. 7 G 25,0 - 27,0 Ny sektor..... 8 W 27,0 - 33,3 Til 338m Ø-av Gapøy NØ.re holme. 9 R 33,3 - 41,9 Til 449m V-av Svartskjæret varde. 10 G 41,9 - 45,3 Ny sektor..... 11 W 45,3 - 50,6 Til 1412m V-av Svartskjæret varde, klar av 5m Indrebåen. 12 R 50,6 - 99,9 Til 4183m N-av Kinnholmens nordside. 13 G 99,9 - 104,8 Ny sektor..... 14 W 104,8 - 127,2 Til 341m S-av Sydligste Skarvhusan, klar av 2,7m Skarvhusfallet. 15 R 127,2 - 170,6 Til innpå vestenden av St. Brunøy.
833200 79	Grøtavær Skipperøy På øyas sø side	68 57.2881 016 14.7140	FI R 3s	11,0	Lanterne på stang	 2,4	1 R 0,0 - 360,0 Rundtlysende
833400 79	Grøtavær Kråka På varden. Smaløy nø side	68 58.3661 016 15.2238	FI R 3s	10,9	Lanterne på stang	 2,4	1 R 0,0 - 360,0 Rundtlysende
833600 79	Grøtavær Grøtavær På pynten ø av Sandfallet	68 58.6763 016 15.9824		7,3	3,0	 3.62 3.38 5.28	1 G 35,8 - 66,8 Fra pynten v/ Grinda til 336m N-av Kråka lanterne. 2 W 66,8 - 69,5 Til 207m S-av Sandfallet. 3 R 69,5 - 148,2 Til 203m Ø av Skvalpeskjær Ø-av Nordstø. 4 G 148,2 - 166,3 Til 614m Ø av Skvalpeskjær Ø-av Nordstø. 5 W 166,3 - 176,8 Til 81m V-av Jetmundskjær. 6 R 176,8 - 193,5 Til 193.5 grader.
833700 80	Bjarkøy Nergårdsvika molo	68 59.9924 016 32.2959	Oc G 6s	5,4	Lanterne på stang 3,2	 1	1 G 0,0 - 360,0 Rundtlysende
833701 80	Bjarkøy Svinøyskjæret	69 00.3171 016 33.9061		4,4	Lanterne på stang 0,0	 3,4	1 W 0,0 - 360,0 Rundtlysende

Fyrnr. Kartnr.	Område Navn Beliggenhet	Posisjon	Karakter	Lys høyde [m]	Beskrivelse Høyde over grunnen [m]	Lysvidde R G W	Sektor - farge - retning - beskrivelse
833900 79	Bjarkøy Bårmøyklubben Baarøy S side	69 01.4206 016 28.5340	Iso WRG 6s	37,0	3,0	3.6 3.4 5.3	1 G 71,8 - 93,2 Fra 071,8 gr. til 307m N av Ylstøy 2 W 93,2 - 107,0 Til 206m S av Sørskjæret j. 3 R 107,0 - 127,9 Til 600m Ø av Kvitholmen 4 G 127,9 - 147,7 Ny sektor..... 5 W 147,7 - 152,1 Til 380m Ø av Kvitholmen 6 R 152,1 - 222,9 Til 506m SØ av Kvitskjær. 7 G 222,9 - 224,8 Ny sektor..... 8 W 224,8 - 228,2 Til 868m SØ av Kvitskjær. (Denne sektor går over n-kant av Helløy) 9 R 228,2 - 275,5 Til 172m S av Brosmeskjæret.(Denne sektoren går over landet på nordre Bjarkøy) 10 G 275,5 - 278,4 Ny sektor..... 11 W 278,4 - 281,0 Til 195m N av Saltfiskbåen j. (Denne sektor går over landet i N-kant av Bjarkøy) 12 R 281,0 - 289,2 Til innpå Bjarkøy
834000 79	Bjarkøy Østre Krøttøysund På stang Ø av Flatøy Ø-Spiss.	69 02.8654 016 31.2650	Q R	5,6	Lanterne på stang	2	1 R 0,0 - 360,0 Rundtlysende
8341009 79	Bjarkøy Lille Sveholmen Nord om Flatøy	69 03.3899 016 29.8177	FI G 3s			1,5	1 G 0,0 - 360,0 Rundtlysende
834200 79	Bjarkøy Vestre Krøttøysund NV i Krøttøysund	69 03.3269 016 29.9167	Q R	4,5	Lanterne på stang	3,7	1 R 0,0 - 360,0 Rundtlysende
834300 79	Bjarkøy Tarskjær Meløyvær	69 03.8488 016 29.5666	FI WRG 5s	6,0	7,5	4.3 4 6.1	1 G 344,7 - 47,3 Til124m NV av Kvitholmen 2 W 47,3 - 49,5 Til 214m NV av Kvitholmen og klar av Litleboen 3 R 49,5 - 60,0 Til 532m N av Gåsholmane 4 G 60,0 - 64,7 Ny sektor..... 5 W 64,7 - 68,5 Til 155m S av Sørskjær jst. 6 R 68,5 - 105,0 Til 797m SV av Dyna j. 7 G 105,0 - 109,4 Ny sektor..... 8 W 109,4 - 111,1 Til 716m SV av Dyna j. 9 R 111,1 - 120,3 Til 353m V av Dyna j. 10 G 120,3 - 221,8 Til 265m V av Massagrunnen j. (denne sektor går delvis i skjul av Garsøy 11 W 221,8 - 222,8 Til 128m V av Massagrunnen j. 12 R 222,8 - 260,9 Til like S. av Skogholmen og S. av Steinen.
834500 80	Bjarkøy Kvitskjeret	69 03.9758 016 34.4980	FI W 3s	0,0	Lanterne på stang 0,0	2,6	W 0,0 - 360,0
834700 82	Bjarkøy Lille Bjønholmen S-for Brøran jst.	69 05.1726 016 27.9731	FI W 3s	11,1	Lanterne på stang	3,7	1 W 0,0 - 360,0 Rundtlysende