

Fyrnr. Kartnr.	Område Navn Beliggenhet	Posisjon	Karakter	Lys høyde [m]	Beskrivelse Høyde over grunnen [m]	Lysvidde R G W	Sektor - farge - retning - beskrivelse
835200 0	Vågsfjorden Rolnesboen Vest av Rolløya	68 45.4727 016 48.2457	Fast lys yellow	6,0	IB/SC 6,0		
835100 77	Vågsfjorden Rollnesholmene På Storholmen	68 43.3670 016 46.3792	Iso WRG 6s	16,5	Lyktehus på søyle	5,7 5,7 7,1 	1 G 251,9 - 287,9 Fra inn på Sørrollnes til S 4,5m grunne S av Litleholmen 2 W 287,9 - 317,5 Til 300 m NØ av Skjergalten stang 3 R 317,5 - 20,8 Til klar av Lavikneset 4 G 20,8 - 39,2 Til klar V av Tåkebåen stake 5 W 39,2 - 62,2 Til klar SV av 4,5m grunne på Langgrunnen 6 R 62,2 - 68,6 Til klar NV av 6,5m grunne på Langrunnen 7 G 68,6 - 111,8 Til 100 m N av Fugleneset 8 W 111,8 - 113,3 Til 170m S av Kalven 9 R 113,3 - 133,9 Til 90 m NØ av Lysboten stg. 10 G 133,9 - 136,0 Til 345 m NØ av Lysboten stg. 11 W 136,0 - 192,3 Til 300m V av Rollnesbåen HIB 12 R 192,3 - 227,4 Til innpå Foldneset
835200 77	Vågsfjorden Rolnesboen Vest av Rolløya	68 45.4727 016 48.2457	FI W 5s	6,0	LA/SC 6,0	 3,6	1 W 0,0 - 360,0 Rundtlysende
835300 80	Vågsfjorden Storholmskjæret	68 52.3524 017 01.1946	FI W 5s	8,1	Lanterne på stang 0,0	 4,3	1 W 0,0 - 360,0 Rundtlysende.
835401 80	Vågsfjorden Bolla molo, N (privat) På nordre molohode	68 50.2873 017 04.4850	Iso G 2s	5,7	Lanterne på stang 4,8	 0,9	G 0,0 - 360,0
835500 77	Vågsfjorden Årneset Årneset	68 47.5618 017 10.5880	Iso WRG 6s	10,9	Lyktehus på varde 5,0	5,5 5,5 6,9 	1 G 126,9 - 150,4 Fra innover Ørstein til 326m Ø av Vadskjærgrunnen stang og klar Ø av Ørsteingrunnen. 2 W 150,4 - 162,7 Til 469m V av Laupstad molo 3 R 162,7 - 244,2 Til 113m N av Tjuvholmen 4 G 244,2 - 325,5 Til 217m SV av Grøsnaset 5 W 325,5 - 340,4 Til klar Ø av Hamnvikneset molo og 430m Ø av Kipertneset 6 R 340,4 - 345,3 Til inn over Hamnvikneset
8355AP 77	Lavangen Vågsfjorden	68 49.0020 017 29.3065		0,0	0,0		R 150,0 - 271,0
8355P 77	Lavangen Vågsfjorden	68 48.9693 017 29.2580		0,0	0,0		R 150,0 - 271,0
835602 77	Grovfjorden Grovfjord, øvre	68 40.8889 017 07.3281	Fast R lys	14,5	Lanterne på stang 0,0	2,1 	1 R 0,0 - 360,0 Rundtlysende

Overrett med: 835604
Retnina: 62,4
Beskrivelse: Overrettlinien leder inn til Grovfjord.

Fyrnr. Kartnr.	Område Navn Beliggenhet	Posisjon	Karakter	Lys høyde [m]	Beskrivelse Høyde over grunnen [m]	Lysvidde R G W	Sektor - farge - retning - beskrivelse
835604 77	Grovfjorden Grovfjord, nedre	68 40.8725 017 07.2456	Fast R lvs	8,0	Lanterne på stang 0,0	2,1 0,0	1 R 0,0 - 360,0 Rundtlysende
						Overrett med: Retning: Beskrivelse:	835602 62,4 Overrettlinjen leder inn til Grovfjord.
8356CP 77	Grovfjorden Astafjorden	68 40.7854 017 06.9648		0,0	0,0	0,5	G 0,0 - 360,0
835700 77	Grovfjorden Grovfjorden På Lilleviknes	68 40.4837 017 05.9224	Iso WRG 6s	5,5	Lyktehus 3,0	4 4 5,2	1 G 131,7 - 144,2 Fra innpå land Stovrika til klar Ø av Einarvikgrunnen og 240m NØ av Stovrikaneset 2 W 144,2 - 159,4 Til 160m V av Jørenskjerflua stang 3 R 159,4 - 219,8 Til 100m NV av Kalveskinnskjøret 4 G 219,8 - 251,8 Til 60m S av Kalveskinnsodden 5 W 251,8 - 255,8 Til 46m N av land sør side av sundet 6 R 255,8 - 261,3 Til kloss i land sør side av sundet
835800 77	Vegsfjorden Tovik molo På molohodet	68 40.8850 016 52.2690	Iso G 2s	7,8	Lanterne på stang 5,3	0,3	1 G 0,0 - 360,0 Rundtlysende.
835900 77	Gratangen Lille Grønsnes Ved Ramtua	68 44.1829 017 19.3264	Iso WRG 6s	7,1	Lyktehus 3,8	4 4 5,2	1 G 267,4 - 269,4 Fra inn over land Ø av lykt til 470m S av land Ø av Finnvika 2 W 269,4 - 281,6 Til 148m N av Håkjerringneset stg. 3 R 281,6 - 93,5 Til 77m N av Marsteinen stg. 4 G 93,5 - 97,8 Til 211m N av Marsteinen stg. 5 W 97,8 - 121,4 Til 337m S av Grønsnes 6 R 121,4 - 131,9 Til kloss i Langneset
836000 80	Salangen Salangen Revholmens NØ pynt	68 54.1450 017 43.0034	Iso WRG 6s	16,0	Lyktehus på underbygning 4,5	4 4 5,2	1 G 77,8 - 80,1 Fra innpå Rotvikneset til klar 9,5m N av Trollvikneset 2 W 80,1 - 82,1 Til klar S av Forrhøya 3 R 82,1 - 109,5 Til klar N av Forrhøya 4 G 109,5 - 113,0 Til godt klar N av Forrhøya 5 W 113,0 - 144,0 Til klar SV av Løksegrunnen stg. 6 R 144,0 - 277,5 Til klar N av Lamøya 7 G 277,5 - 320,6 Til Klar SV av Lamøya 8 W 320,6 - 326,2 Til godt klar av Slumpeneset 9 R 326,2 - 334,4 Til innpå Revholmen
8360AP 77	Gratangen Gratangsbotn	68 41.1660 017 32.8899	Fast R lvs	0,0	0,0	0,5	R 0,0 - 360,0
8360BP 77	Gratangen Gratangsbotn	68 41.1643 017 32.8751	Fast R lvs	0,0	0,0	0,5	R 0,0 - 360,0

Fyrnr. Kartnr.	Område Navn Beliggenhet	Posisjon	Karakter	Lys høyde [m]	Beskrivelse Høyde over grunnen [m]	Lysvidde R G W	Sektor - farge - retning - beskrivelse
836500 80	Salangen Mjøsund Bro På Sørligste brupillar	68 53.2318 017 27.5419	Oc WRG 6s	5,7	Lyktehus på søyle 8,0	6 6 7.4	1 G 80,7 - 144,1 Fra innpå Kvalvika til 414m NØ av Årbosnova 2 W 144,1 - 164,6 Til klar V av Larsevika 3 R 164,6 - 222,4 Til klar NV av Hellarvikgrunnen stang. 4 G 222,4 - 243,1 Til 145m SØ av Hellarvikgrunnen stang 5 W 243,1 - 305,3 Til 299m NØ av Langneset 6 R 305,3 - 308,2 Til innpå land på Slompsteinen.
836600 80	Mjøsundet Mjøsund bru, Ø Mjøsund bru, østre brukar	68 53.3189 017 27.5915	Iso G 2s	3,2	Lanterne under bru 1,8	4.84	1 G 0,0 - 360,0 Rundtlysende.
837000 80	Vågsfjorden Engenes Engenes	68 55.5776 017 07.1706	Oc WRG 6s	26,0	Lyktehus på stativ 6,5	7.9 7.5 10,3	1 G 21,0 - 37,0 Fra innpå Skjellvikneset til 425m V av Storholmskjæret lanterne. 2 W 37,0 - 129,5 Til 520m SV av Arholmleggen stang. 3 R 129,5 - 157,7 Til 610m V av Stongodden og V av Flua stake. 4 G 157,7 - 209,3 Til klar Ø av Bispeflua lanterne. 5 W 209,3 - 262,0 Til 160m N av Finnevikneset. 6 R 262,0 - 284,5 Til innpå land ved Skjærvika.
837100 80	Vågsfjorden Engenes molo På molohodet	68 55.5023 017 07.6292	Fast G lvs	8,2	Lanterne på stang 0,0	0,3	1 G 0,0 - 360,0 Rundtlysende.
837500 80	Dyrøysundet Kastnesskjæret På Kastnesskjæret	68 59.8119 017 28.4785	FI WRG 5s	5,7	Lyktehus på søyle 7,2	4,7 4,7 6	1 G 357,4 - 8,2 Fra innover Kjerkeneset til klar V av 3m grunne Lysgrunnen. 2 W 8,2 - 69,2 Til klar SØ av Hagenes. 3 R 69,2 - 149,3 Til klar NØ av Dyrøyhamn. 4 G 149,3 - 205,8 Til klar SØ av 3m grunne SØ av Ringneset. 5 W 205,8 - 212,4 Til 350 m V av Storskjæret. 6 R 212,4 - 273,2 Til innpå land Kastnesskjæret.
837600 83	Dyrøysundet Dyrøy bro På broa	69 05.3767 017 35.6032	Oc WRG 6s	6,0	Lyktehus 5,5	5.1 5.1 6.5	1 G 145,6 - 183,9 Fra innpå Klauvholmen til 201m Ø av Klauvholmen stg. og klar Ø av Klauvholmgrunnen 2 W 183,9 - 217,7 Til klar NV av Slåttevikneset 3 R 217,7 - 306,4 Til klar SV av 3,3m grunne S av Finnlandsholmen 4 G 306,4 - 339,5 Til klar SV av 8m grunne Lindberggrunnen 5 W 339,5 - 22,2 Til klar Ø av 3m grunne Ø av Djupvikholmen 6 R 22,2 - 39,6 Til innpå land ved Furuheim
837700 83	Dyrøysundet Dyrøy bru, Ø	69 05.3733 017 35.8753	Iso G 2s	3,2	Lanterne under bro 1,8	1.6	1 G 0,0 - 360,0 Rundtlysende.
837803 83	Dyrøysundet Finnlandsnes molo Molohode	69 05.4137 017 36.7767	Fast G lvs	5,5	Lanterne på stang 3,5	3	
838000 80	Sør av Lekangneset Bispeflua Vågsfjorden	69 00.5499 017 14.0884	FI W 5s	7,9	Lanterne på stativ 10,0	3	1 W 0,0 - 360,0 Rundtlysende

Fyrnr. Kartnr.	Område Navn Beliggenhet	Posisjon	Karakter	Lys høyde [m]	Beskrivelse Høyde over grunnen [m]	Lysvidde R G W	Sektor - farge - retning - beskrivelse
838200 80	Tranøyfjorden Lekangsneset På Lekangneset	69 01.7241 017 13.8270	Oc (2) WRG 8s	6,5	Lyktehus	5,2	1 G 178,9 - 184,6 Fra innover neset N av lykta til 472m Ø av Henrikkaskjeret
					6,0	5,2	2 W 184,6 - 190,1 Til 150m V av Høyholmen
					6,5	3 R 190,1 - 347,2 Til klar Ø av Bispeflua og V av Skarveskjæret	
						4 G 347,2 - 359,1 Til 110m V av Bispeflua	
						5 W 359,1 - 4,7 Til klar Ø av 9,5m Hysegrunnen	
						6 R 4,7 - 24,8 Til innpå Gåsneset	
838500 83	Tranøyfjorden Stangelandseidet Skjær N av Litje Risøya	69 05.0034 017 13.0612	Iso WRG 6s	6,0	Lyktehus på varde	3,2	1 R 66,2 - 94,0 Fra inn mot land ved Oldervika til inn mot Stangelandseidet havn
					7,0	3,2	2 G 94,0 - 225,5 Til SØ av Vassvikneset
						4,2	3 W 225,5 - 301,3 Til NØ av Høyholmen stang
							4 R 301,3 - 335,1 Til klar SV av Høyholmen
839000 83	Solbergfjorden Dyrøya Kalvøya NV kant	69 04.4166 017 24.0041	FI WRG 5s	7,3	Lyktehus	5,6	1 G 23,3 - 27,8 Fra innpå Storelvhaugen til 550 m V av Håmannen
					6,0	5,6	2 W 27,8 - 40,8 Til 300m SØ av Bispeflua lanterne
						7	3 R 40,8 - 62,2 Til 85 m NV av Bolholmen.
							4 G 62,2 - 64,3 Til 100 m SØ av Hølla.
							5 W 64,3 - 73,2 Til 340 m S av Høyholmgrunnen stang.
							6 R 73,2 - 91,2 Til 170 m N av Høyholmbåen stang.
							7 G 91,2 - 100,1 Til 175m N av Stangelandseidet lykt
							8 W 100,1 - 208,3 Til klar V av Leverneset
							9 R 208,3 - 213,8 Til innpå Skarvberget
839100 83	Solbergfjorden Hyseskjæret SV av Tranøy	69 08.2706 017 23.7226	Oc (3) WRG 12s	6,0	Lyktehus på stativ	3,9	1 G 271,4 - 280,8 Fra innpå Klokkarholmen til klar S av sørligste 7m grunne S av Klokkarholmen
					5,8	3,9	2 W 280,8 - 49,9 Til klar SØ av Vassvikklubben
						5,1	3 R 49,9 - 83,2 Til klar S av 4,3m grunne ved Skipbåneset
							4 G 83,2 - 200,9 Til klar Ø av 8,4m grunne ved Jordneset
							5 W 200,9 - 204,0 Til klar V av Forrøygrunnen
							6 R 204,0 - 211,6 Til innpå Tranøya
839400 83	Solbergfjorden Klauva På Reipneset	69 10.6087 017 57.4528	FI W 5s	14,3	Lyktehus	5,4	1 G 236,4 - 238,0 Fra innpå land ved Brurknappen til SØ av Lassegrunnen.
					3,0	5,4	2 W 238,0 - 258,2 Til 170 m N av Grunnreiskjeran.
						6,8	3 R 258,2 - 270,4 Til klar S av 5,5m Grunnreisaskjerbåen.
							4 G 270,4 - 294,3 Til 200 m S av Indre Forøyneset
							5 W 294,3 - 305,3 Til klar NØ av Smørsgårdgrunnen.
							6 R 305,3 - 34,5 Til klar NV av Steinnesberget.
							7 G 34,5 - 59,2 Til klar NV av Brettholmgrunnen
							8 W 59,2 - 64,8 Til klar SØ av Geitneset
							9 R 64,8 - 69,8 Til inn på land av Nordneset.

Fyrnr. Kartnr.	Område Navn Beliggenhet	Posisjon	Karakter	Lys høyde [m]	Beskrivelse Høyde over grunnen [m]	Lysvidde R G W	Sektor - farge - retning - beskrivelse
839700 83	Finnfjorden Klauvskjærødden På Klauvskjærødden	69 11.7778 018 00.3522	FI (2) WRG 10s	6,0	Lyktheus på søyle 6,5	2.6 2.7 3.5	1 G 125,6 - 131,7 Fra akkurat klar NØ av Laksneset til klar NØ av Nikkelrevet. 2 W 131,7 - 144,9 Til 138 m SV av Finnsnesgrunnen LA. 3 R 144,9 - 150,3 Til akkurat klar NØ av Østre Finnsnesgrunnen rød stake 4 G 150,3 - 151,3 Til klar NØ av Østre Finnsnesgrunnen rød stake 5 W 151,3 - 154,2 Til 120 m SV av Katarinabukta HIB 6 R 154,2 - 162,1 Til akkurat klar SV av 5,7m grunne SØ av Henrikstøa 7 G 162,1 - 181,9 Til godt klar V av Oldergrunnen 8 W 181,9 - 219,8 Til 220 m NV av Finnfjordøya 9 R 219,8 - 221,7 Til 120m NV av Finnfjordøya 10 G 221,7 - 236,2 Til 124m SØ av Finnfjordøya 11 W 236,2 - 297,8 Til inn på Olavika 12 R 297,8 - 323,2 Til klar SV av 2,5m grunne S av Grunnreisskjæran 13 G 323,2 - 329,8 Til akkurat klar SV av 9m grunne SV av Grunnreisskjæran 14 W 329,8 - 334,0 Til akkurat klar NØ av 5,5m grunne Grunnreisaskjærbåen 15 R 334,0 - 337,4 Til inn på 5,5m grunne ved Grunnreisaskjærbåen.
839900 83	Finnsnesrenna Finnsnesgrunnen	69 13.3931 017 57.4084	Q G	6,3	Lanterne på stativ 16,8	2.2	1 G 0,0 - 360,0
840021 83	Finnsnes Katrinabukta Finnsnesodden	69 13.5897 017 58.0823	FI G 5s	4,0	HIB på stang 12,0	1,1	1 G 0,0 - 360,0 Rundtlysende
840501 83	Finnsnes Bjørnhiet Bjørnhineset	69 14.0468 017 58.2151	Iso G 4s	7,0	Lanterne på stang 3,0	0,6	1 G 0,0 - 360,0 Rundtlysende
840502 83	Finnsnes Finnsnesskjæret Biled - Finnsnesrenna	69 14.0510 017 57.8262	Iso R 4s	4,0	LA/IB 14,0	0,5	1 R 0,0 - 360,0 Rundtlysende
840503 83	Finnsnes Nygård Biled - Finnsnesrenna	69 14.2333 017 58.2220	Iso G 4s	4,0	HIB på stang 14,0	0,5	1 G 0,0 - 360,0 Rundtlysende
840504 83	Finnsnes Nygård, V Biled - Finnsnesrenna	69 14.2138 017 57.8506	Iso R 4s	4,0	HIB på stang 14,0	0,5	1 R 0,0 - 360,0 Rundtlysende
840505 83	Finnsnes Nygårdskjæret Biled - Finnsnesrenna	69 14.3011 017 58.1467	Iso G 4s	4,0	HIB på stang 14,0	0,5	1 G 0,0 - 360,0 Rundtlysende
840506 83	Finnsnes Nygårdskjæret, V Biled - Finnsnesrenna	69 14.3754 017 57.8941	Iso R 4s	4,0	HIB på stang 14,0	0,5	1 R 0,0 - 360,0 Rundtlysende
840507 83	Finnsnes Reingjerdbukta, Ø På brukar Finnsnesrenna	69 14.5009 017 58.1032	Iso G 4s	7,0	HIB på stang 3,0	1	1 G 0,0 - 360,0 Rundtlysende

Fyrnr. Kartnr.	Område Navn Beliggenhet	Posisjon	Karakter	Lys høyde [m]	Beskrivelse Høyde over grunnen [m]	Lysvidde R G W	Sektor - farge - retning - beskrivelse
840508 83	Finnsnes Reingjerdbukta, V På brukar Finnsnesrenna	69 14.5436 017 57.9415	Iso R 4s	4,0	HIB på stang	1 R G W	1 R 0,0 - 360,0 Rundtlysende
840601 83	Finnsnes Finnsnesskjæret, SV Finnsnesrenna	69 13.9060 017 57.4185	Fast G lvs		LA/IB	1 R G W	1 G 0,0 - 360,0 Rundtlysende
840602 83	Finnsnes Olaholmen, S Finnsnesrenna	69 13.9974 017 57.0597	Fast R lvs	4,0	HIB på stang 14,0	1 R G W	1 R 0,0 - 360,0 Rundtlysende
840801 83	Finnsnes Finnsnesskjæret, NV Finnsnesrenna	69 14.1154 017 57.4778	Fast G lvs	4,0	LA/IB 14,0	1 R G W	1 G 0,0 - 360,0 Rundtlysende
840802 83	Finnsnes Olaholmen, NØ Finnsnesrenna	69 14.1630 017 57.2551	Fast R lvs		HIB på stang	1 R G W	1 R 0,0 - 360,0 Rundtlysende
841001 83	Finnsnes Bjørnhiskjærbåen Finnsnesrenna	69 14.3820 017 57.7804	Fast G lvs	4,0	HIB på stang 14,0	1 R G W	1 G 0,0 - 360,0 Rundtlysende
841101 83	Finnsnesrenna Gisundet bru Under broen	69 14.5668 017 57.8405			41,0	Racon Signal: Type: Morsetean Morsetean T m/utstrekning 0.38 n.mil ITOFAR	
841121 83	Finnsnes Reingjerdneset, Ø På brukar Finnsnesrenna	69 14.5454 017 57.9292	Fast G lvs	4,0	HIB på stang	1 R G W	1 G 0,0 - 360,0 Rundtlysende
841122 83	Finnsnes Reingjerdneset, V På brukar Finnsnesrenna	69 14.5874 017 57.7646	Fast R lvs	4,0	HIB på stang	1 R G W	1 R 0,0 - 360,0 Rundtlysende
841130 83	Finnsnes Laukhella Olsborg	69 14.9896 017 58.1040	Fast R lvs	4,0	LA/IB 10,0	1,2 R G W	1 R 0,0 - 360,0 Rundtlysende
841200 83	Gisund Trollvikgrunnen Grunnens sø kant	69 16.1858 017 58.5479	Iso G 4s	11,4	Lanterne på søyle 17,5	1,5 R G W	1 G 0,0 - 360,0 Rundtlysende.
841700 83	Gisundet Søre Leiknesøyra V av Leiknes	69 17.9305 017 58.5519	Iso G 2s	10,3	LA/IB/NB 19,3	1 R G W	1 G 0,0 - 360,0 Rundtlysende
841800 83	Gisund Vestre Leiknesøyra SV av Leiknes	69 17.8681 017 58.2084	Iso R 2s	10,1	Lanterne på søyle med IB 18,7	0,5 R G W	1 R 0,0 - 360,0 Rundtlysende

Fyrnr. Kartnr.	Område Navn Beliggenhet	Posisjon	Karakter	Lys høyde [m]	Beskrivelse Høyde over grunnen [m]	Lysvidde R G W	Sektor - farge - retning - beskrivelse
841900 83	Gisund Nordre Leiknesøyra NV av Leikneset	69 18.8077 017 59.2074	Oc (3) WRG 10s	9,6	Lyktehus på søyle 18,5	2,5 2,5 3,4	1 G 17,8 - 38,4 Fra klar mellom Vestre og Søre Leiknesøyra til klar V av stenger NØ av Neset 2 W 38,4 - 140,2 Til godt klar SV av Litjøyra og Kobbøyra 3 R 140,2 - 196,6 Til Godt klar Ø av Kobbøyra 4 G 196,6 - 223,2 Til klar SØ av Gibostadneset 5 W 223,2 - 228,8 Til klar NV av Bjorelvnes 6 R 228,8 - 259,6 Til inn på land Djupelvkjeften
841901 83	Kobbøyra Kobbøyra Gisunget	69 19.1733 017 59.2374	FI R 3s	9,5	LA/SC 11,5	1,9	1 R 0,0 - 360,0 Rundtlysende
842100 84	Gisund Bukkskinn, øvre Gisund	69 21.4227 018 06.8019	Oc (2) W 8s	44,0	2-FL/NB 3,5	14	1 W 47,6 - 51,0 Overrett med: 842200 Retning: 48,3 Beskrivelse:
842200 84	Gisund Bukkskinn, nedre N på Lyktholmen	69 21.1934 018 06.0878	Oc WRG 6s	4,0	Lyktehus 0,0	2,9 2,9 3,9	1 G 27,5 - 35,0 Fra inn på land over Bjorelvnes til klar V av Jakkarneset 2 W 35,0 - 50,9 Til Klar NV av Kobbøyra LA 3 R 50,9 - 163,2 Til klar Ø av Hestøygrunnen 4 G 163,2 - 168,8 Til godt klar Ø av Hestøygrunnen 5 W 168,8 - 171,3 Til Klar V av Slettnes 6 R 171,3 - 193,9 Til inn på land ved Bakkeland Overrett med: 842100 Retning: 48,3 Beskrivelse:
842203 84	Gibostad Nordgrunnen Gisundet	69 21.3972 018 05.8883	FI G 3s	2,0	Lysbøye	2,7	1 G 0,0 - 360,0 Rundtlysende
842400 84	Gibostad Vardneset Gisund	69 21.6976 018 05.6068	Iso R 2s	5,8	Lanterne på stang med IB 0,0	2,3	1 R 0,0 - 360,0 Rundtlysende.
842600 84	Gisundet Slettneset Slettnes	69 22.6496 018 05.6604	Oc (2) WRG 8s	6,5	Lyktehus 6,0	6,1 6,1 7,6	1 G 343,8 - 357,7 Fra innpå land på Bukkskinn til klar V av 6,6m Nordgrunnen 2 W 357,7 - 358,5 Til 77m Ø av Vardneset 3 R 358,5 - 159,4 Til klar NØ av Klubben 4 G 159,4 - 188,7 Til klar Ø av Sandholmen LA og Molnesskallen 5 W 188,7 - 196,0 Til klar Ø av 13,4m grunne Myrstø 6 R 196,0 - 208,5 Til innpå land ved Forberget
842700 84	Gisundet Sandholmen	69 24.8346 018 06.3242	FI R 3s	6,9	Lanterne på stativ 13,4	2,4	1 R 0,0 - 360,0 Rundtlysende

Fyrnr. Kartnr.	Område Navn Beliggenhet	Posisjon	Karakter	Lys høyde [m]	Beskrivelse Høyde over grunnen [m]	Lysvidde R G W	Sektor - farge - retning - beskrivelse
842800 84	Malangen Rødbergsodden På Litje Rødbergsodden	69 27.3834 018 08.0411	Oc WRG 6s	35,0	Lyktehus 3,0	5,6 5,6 7	1 G 346,7 - 355,0 Fra innpå land ved Røbergshamna til 127m V av Kårvikneset 2 W 355,0 - 10,9 Til 152m Ø av Sandholmen 3 R 10,9 - 76,4 Til klar N av 7m grunne N av Årnesgrunnen 4 G 76,4 - 79,2 Til godt klar N av 7m grunne N av Årnesgrunnen 5 W 79,2 - 200,5 Til 127m V av Ravnorneset 6 R 200,5 - 207,1 Til innpå land ved Ravnorneset
843000 84	Malangen Tennskjærholmen	69 28.6108 018 18.8744	FI G 3s	3,0	Lanterne på stang 7,0	2,4	1 G 0,0 - 360,0 Rundtlysende
843200 84	Malangen Kravikneset På Kravikneset	69 26.5984 018 22.3304	Oc (2) WRG 8s	6,5	Lyktehus på underbygning 6,0	4,1 4,1 5,3	1 G 179,3 - 181,5 Fra 200 m Ø av Indre Jøviknes til 270 m Ø av Indre Jøviknes 2 W 181,5 - 199,8 Til 165 m V om Gamneset. 3 R 199,8 - 290,7 Til 95 m N av Spilderøya. 4 G 290,7 - 310,5 325 m SV av Søre Spilderøygrunnen - rød stake. 5 W 310,5 - 328,2 Til 80 m NØ av Målsjordgrunnen - grønn stake. 6 R 328,2 - 357,9 Til 190 m V av Rossfjord kai.
843400 84	Malangen Sultindvikneset Klubbeneset	69 22.0360 018 29.9429	Oc WRG 6s	7,5	Lyktehus 6,0	6,1 6,1 7,6	1 G 152,9 - 155,9 Fra innpå land ved Indrejorbakken til klar NØ av Målsjordgrunnen stake. 2 W 155,9 - 163,2 Til V av Spildernesgrunnen stake. 3 R 163,2 - 167,9 Til V av Spilderøya. 4 G 167,9 - 181,5 Til Ø av Spilderøya og grunnflaket SØ av Spilderøya. 5 W 181,5 - 288,6 Til N av Målsnesodden. 6 R 288,6 - 335,4 Til V av Gressnes. 7 G 335,4 - 346,6 Til V av Målsneset. 8 W 346,6 - 351,6 Til midt i Målselvfjorden. 9 R 351,6 - 0,5 Til innpå land Ø av Sandneset.
843600 143	Malangen Nordbyneset Nordbysundet	69 19.9026 018 49.2857	Oc WRG 6s	9,0	Lyktehus 9,3	6,3 6,3 7,8	1 G 274,4 - 279,0 Fra inn på land ved Storsteinnes til klar S av Stosteinnnes 2 W 279,0 - 284,7 Til klar N av Kobbeneset 3 R 284,7 - 352,5 Til akkurat klar molo ved Hamnvåg 4 G 352,5 - 84,2 Til klar N av Hamnvågskjæret 5 W 84,2 - 110,5 Til S av Kjerringvikneset 6 R 110,5 - 115,4 Til inn på Kjerringvikneset
843800 143	Indre Malangen Mestervik, nedre Mestervika	69 19.4959 018 55.0302	Q W	1,0	Lanterne på stang 0,0	3,6	1 W 0,0 - 360,0 Rundtlysende
843900 143	Indre Malangen Mestervik, øvre Mestervika	69 19.5442 018 56.2942	FI W 3s	20,0	Lanterne på stang 3,0	7,1	1 W 0,0 - 360,0 Rundtlysende, Leder inn Straumbakken

Fyrnr. Kartnr.	Område Navn Beliggenhet	Posisjon	Karakter	Lys høyde [m]	Beskrivelse Høyde over grunnen [m]	Lysvidde R G W	Sektor - farge - retning - beskrivelse				
844200 84	Malangen Stønesbotn På Gavholmen	69 30.8849 017 56.3772	Iso WRG 6s	10,5	Lyktehus på underbygning 6,0	4,3 4,3 5,5	1 G 30,3 - 38,7 2 W 38,7 - 45,5 3 R 45,5 - 46,6 4 G 46,6 - 65,0 5 W 65,0 - 75,5 6 R 75,5 - 167,0 7 G 167,0 - 171,2 8 W 171,2 - 184,9 9 R 184,9 - 216,2	Til inn på Nøkkelineset til V av Langnesgrunnen Til V av Stohpovuotna Til E av Mølneset. Til N av Bottenhamn. Til S av Nesgrunnen. Til E av Kristenskjæret stang. Til E av Skruvneset. Til V av Kjelleryggen. Til V av Storskjærnaget stang			
850600 80	Senja sørside Stangenes molo (privat)	69 00.7948 017 09.2652	Iso R 2s	5,8	Lanterne på stang 0,0	2,5	R 0,0 - 360,0				
851000 80	Senja sørside Halsvær På Skarvskjæret	69 02.9291 017 00.7949	Oc (2) WRG 8s	8,0	Lyktehus på stativ 8,5	4 4 5,2	1 G 313,8 - 353,4 2 W 353,4 - 21,3 3 R 21,3 - 74,0 4 G 74,0 - 76,0 5 W 76,0 - 88,6 6 R 88,6 - 163,0	Fra 112m SV av stg. ved Halsvær til klar V av Skagholman. Til 235m Ø av Småkalten stg. Til klar N av Sandvikskjæra stg. Til 260 m n av Sandvikskjæran. Til 282m S av Tømmervikkalten. Til 65m V av stg NNV av Halsholman			
851200 80	Senja sørside Dragøyskjær Eidepollen	69 03.9407 017 01.0486	Iso WRG 6s	4,5	Lyktehus på stativ 6,7	3,8 3,8 4,9	1 G 245,1 - 293,7 2 R 293,7 - 22,1 3 G 22,1 - 58,7 4 W 58,7 - 70,9 5 R 70,9 - 148,6	Fra innpå Frovågneset til NØ av 1.3m grunne ved Vassvika. Til klar NV av 5,3m grunne Halsværgrunnen. Til klar NV av Småholman. Til klar S av Finneset Til innpå Åholmen			
851400 80	Senja vestsida Senjehestneset På Kråka varde	69 03.5108 016 45.6522	FI WRG 5s	13,0	Lyktehus på varde 10,0	5,5 5,5 6,9	1 G 304,7 - 341,3 2 W 341,3 - 358,3 3 R 358,3 - 23,2 4 G 23,2 - 27,2 5 W 27,2 - 73,3 6 R 73,3 - 75,9 7 G 75,9 - 82,0 8 W 82,0 - 117,3 9 R 117,3 - 124,1 10 G 124,1 - 147,9 11 W 147,9 - 187,2 12 R 187,2 - 193,8	Fra kloss N av Flatholmen til 100m VSV av Tægen LA og godt klar VSV av Arholmflua stang Til 390 m Ø av Storskjærnaget stang Til Ø av Mefjordingen stake Til V av Mefjordingen stake Til 450m S av Trellskjæret og klar S av Flatholmskoltan stang Til 220m S av Trellskjæret og i retning Flatholmskoltan stang Til 230 m N av Trellskjæret Til 220m N av Kaltenbåen stang Til klar SØ av Lysgrunnen stake Til 240 m NV av Jens Massagrunden Til V av Nordsundskjæran Til 130 m V av Seterstabben stang			
851500 80	Senja Vestsida Steingrunnen	69 03.9735 016 47.4577		8,2	Lanterne på stang	2,2	G 0,0 - 360,0				
851501 80	Senja vestsida Tægen	69 03.1431 016 46.1619	FI G 3s	7,4	Lanterne på stativ 10,0	4,9	1 G 0,0 - 360,0	Rundtlyende			
851600 80	Skrolsvik Krabbevågskjær	69 03.6522 016 47.1323	Iso G 4s	7,8	Lanterne på stativ m/ind* 11,1	1,58	1 G 0,0 - 360,0	Rundtlysende			

Fyrnr. Kartnr.	Område Navn Beliggenhet	Posisjon	Karakter	Lys høyde [m]	Beskrivelse Høyde over grunnen [m]	Lysvidde R G W	Sektor - farge - retning - beskrivelse					
851700 80	Senja Vestside Brødrene, V	69 03.7332 016 46.8661	Iso R 4s	8,2	Lanterne/HIB m.indirekte*	2,7	1	R	0,0	- 360,0	Rundtlysende	
851900 80	Senja vestsida Skrolsvik V av Skrolsvik	69 03.8907 016 47.1807	Q R	9,7	Lanterne på stang 9,2	2,9	1	R	0,0	- 360,0	Rundtlysende.	
8520 80	Senja vestsida Søre Skrolsvik, nedre På Senjehestlandet	69 03.6783 016 48.2633	Fast G lys	12,4	LA/NE 0,0	2,4		G	0,0	- 360,0		
							Overrett med:	852100				
							Retning:	126,3				
							Beskrivelse:	Leder inn NV-re innløp				
852100 80	Senja vestsida Søre Skrolsvik, øvre	69 03.6327 016 48.4325	Fast G lys	19,7	LA/NE 0,0	2,4	1	G	0,0	- 360,0	Rundtlysende.	
							Overrett med:	8520				
							Retning:	126,3				
							Beskrivelse:	Leder inn NV-re innløp				
852200 82	Senja vestsida Nordre Skrolsvik, nedre Ved Finnjord	69 04.1573 016 48.4225	Fast R lys	12,5	LA/NE 0,0	5,2	1	R	0,0	- 360,0	Rundtlysende	
852300 82	Senja vestsida Nordre Skrolsvik, øvre	69 04.1935 016 48.5285	Fast R lys	17,5	LA/NE 0,0	5,2	1	R	0,0	- 360,0	Rundtlysende	
852400 80	Skrolsvik Skrolsvik molo Senja vestsida	69 03.9312 016 48.7319	Iso G 2s	7,6	Lanterne på stang 3,0	1	1	G	0,0	- 360,0	Rundtlysend.	
852500 80	Skrolsvik Skrolsvik molo, N Senja vestsida	69 03.9730 016 48.7062	Iso R 2s	7,3	Lanterne på stang 3,0	1	1	R	0,0	- 360,0	LA/NE	
852800 82	Oldfinnvika Oldfinnvikskjeret	69 04.2596 016 46.8291	FI G 3s		Lanterne på stang 0,0		1	G	0,0	- 360,0	Rundtlysende	
852900 82	Senja vestsida Flakstad molo På molohode	69 11.3408 017 02.3665	Iso R 2s	4,0	Lanterne på stang	4	1	R	0,0	- 360,0	Rundtlysende.	

Fyrnr. Kartnr.	Område Navn Beliggenhet	Posisjon	Karakter	Lys høyde [m]	Beskrivelse Høyde over grunnen [m]	Lysvidde R G W	Sektor - farge - retning - beskrivelse
853000 82	Senja vestsida Fiskeneset Selfjorden	69 09.0156 016 59.6020	Iso WRG 6s	14,3	Lyktehus 6,0	4,8 4,8 6,1	1 G 61,9 - 69,5 Fra innover Dovneset,229m N av Dovneset.
							2 W 69,5 - 89,5 Til 365m S av Terningen.
							3 R 89,5 - 91,4 Til 120 m S av Terningen.
							4 G 91,4 - 107,8 Til 440m NØ av Barden - Styrmannsgrunnen 6,1m like nord om Barden.
							5 W 107,8 - 117,8 Til 480m S av Storsvellingen.
							6 R 117,8 - 123,1 Til N av Kjerringgrunnen
							7 G 123,1 - 138,7 Til 387m NØ av Nordsvellingen.
							8 W 138,7 - 141,0 Til 151m S av Åbergskjæret ved Grindebogen.
							9 R 141,0 - 141,6 Til inn mot Åbergneset.
							10 G 141,6 - 203,4 Til inn mot Flakstadvåg molo.
							11 W 203,4 - 214,9 Til 317m NV av Storskjærgrunnen stang.
							12 R 214,9 - 224,4 Til klar av Slagggrunnen ved Øyra og 244m NV av Lomnesøyra varde.
							13 G 224,4 - 235,0 Til inn over Lomsneset
							14 W 235,0 - 313,6 Til 96m Ø av Rødsand molo.
							15 R 313,6 - 317,7 Til inn på land SØ av Fiskenes.
853300 82	Senja vestsida Hjelmen Halvardsøyen	69 09.4776 016 50.6114	FI W 5s		Lanterne på stang	4,8	1 W 0,0 - 360,0 Rundtlysende.
853700 82	Senja vestsida Leikneset Leikvika	69 13.4482 016 52.7760	FI (2) WRG 10s	22,0	Lyktehus 6,0	5,8 5,8 7,2	1 G 324,4 - 358,6 Fra innpå land på Leikneset til klar V av Åbergskjæret. 2 W 358,6 - 10,5 Til klar Ø av Båen 8,3m grunne og 8.1m grunne Kinngrunnen. 3 R 10,5 - 72,8 Til klar N av Ytre tverrfallet og S av 3.4m grunne ved Småklakkan. 4 G 72,8 - 82,6 Til klar N av Småklakkan. 5 W 82,6 - 85,6 Til 320 m S av Storklakkan. 6 R 85,6 - 86,7 Til 130 m S av Storklakkan. 7 G 86,7 - 92,7 Til klar N av Storklakkan 8 W 92,7 - 119,1 Til klar SV av 2m grunne på Skjerdingen 9 R 119,1 - 159,3 Til akkurat klar Ø av Stabban 10 G 159,3 - 160,5 Til 520 m E av Kjerringholmsnaget stang. 11 W 160,5 - 166,4 Til 420 m V av Mefjordingen stang 12 R 166,4 - 168,5 Til 260 m V av Mefjordingen stang. 13 G 168,5 - 175,1 Til 271 m Ø av Mefjordingen stang 14 W 175,1 - 200,4 Til NV av Kvengrunnen 15 R 200,4 - 207,7 Til innover land ved Leikneset.
853900 83	Senja vestsida Sifjord molo Sifjord	69 17.0224 017 09.1512	Iso R 2s	4,8	Lanterne på stang 2,8	2,5	1 R 0,0 - 360,0 Rundtlysende.
854000 82	Senja vestsida Bloskeneset På Blåskjellneset	69 15.6654 017 03.0741	Oc (2) WRG 8s	15,9	Lyktehus 6,0	4,7 4,7 6	1 G 280,8 - 66,8 Fra innover Blåskjellneset till NV av Olhansasteinen 2 W 66,8 - 77,3 Til SE av Tørbåen stang. 3 R 77,3 - 90,3 Til 310 m S av Mefjordingen stang 4 G 90,3 - 95,5 Til N av Mefjordingen stang 5 W 95,5 - 111,4 Til 230 m S av Ytre Strya lanterne. 6 R 111,4 - 123,2 Til 110 m SE av Løkliberget.

Fyrnr. Kartnr.	Område Navn Beliggenhet	Posisjon	Karakter	Lys høyde [m]	Beskrivelse Høyde over grunnen [m]	Lysvidde R G W	Sektor - farge - retning - beskrivelse				
854200 82	Senja vestsida Ytre Strya Sifjorden	69 16.6016 016 57.3047	FI W 3s		Lanterne på stang	3,6	1	W	0,0	- 360,0	Rundtlysende.
854800 82	Senja vestsida Holmenvær På Hjemholmen	69 17.4653 016 47.2978	FI (2) WRG 10s	23,0	4-FL/SC 3,0	5,79 5,44 7,87	1	W	287,6	- 312,9	Til 200 m NØ av Mefjordingen stang
							2	R	312,9	- 318,3	til 195 m SØ av Mefjordingen stang.
							3	G	318,3	- 320,3	Til retning Prestjorda.
							4	W	320,3	- 338,2	Til E av Langværan.
							5	R	338,2	- 6,5	Til W av Nordre Mefjordingen.
							6	G	6,5	- 14,7	Til W av Djupskoltan.
							7	W	14,7	- 18,6	Til E av Ulsbåen.
							8	R	18,6	- 24,1	Til W av Ulsbåen.
							9	G	24,1	- 44,4	Til retning Steinllesan.
							10	W	44,4	- 55,7	Til E av Skolpan.
							11	R	55,7	- 74,4	Til W av Haugbåen.
							12	G	74,4	- 187,5	Til Retning Måneslandet.
							13	W	187,5	- 217,3	Til NW av Senholmen.
							14	R	217,3	- 235,2	Til S av Ytre Strya lanterne
							15	G	235,2	- 287,6	Til 200 m NØ av Mefjordingen stang.
854902 82	Senja Vestside Mefjordingen Holmenvær	69 16.7526 016 47.2670	Iso R 4s	6,0	HIB på stativ 10,0	3,6	1	R	0,0	- 360,0	Rundtlysende
855100 82	Senja vestsida Grunnfarnes, V molo På molohodet	69 17.9944 016 58.9732	Iso R 2s			1,7	1	R	0,0	- 360,0	Rundtlysende
855200 82	Senja vestsida Grunnfarnes, Ø molo På molohodet	69 18.0205 016 59.0462	Iso G 2s		Lanterne på stang m/indi*	1,6	1	G	0,0	- 360,0	Rundtlysende
855300 82	Senja vestsida Hamneset Grunnfarnesbotn	69 17.8260 016 59.3668	FI WRG 5s	5,3	Lyktehus på underbygning 5,0	3,1 3,1 4,1	1	G	50,3	- 60,5	Fra innpå til ca. 180 m N av Stryaøyra
							2	W	60,5	- 65,0	Til 181m S av Kobstein stang.
							3	R	65,0	- 159,8	Til innpå land i Grunnfarnesbotn
855600 82	Torskøya Nordøyneset Gryllefjorden	69 20.6479 017 00.4062	FI WRG 5s	25,0	Lyktehus på søyle 6,0	5,9 5,9 7,4	1	G	46,9	- 55,5	Fra innpå Kveitsporden til 235m NNV av Bratteberget.
							2	W	55,5	- 67,2	Til 185m SSØ av Klakkan.
							3	R	67,2	- 69,1	Til 75m SSØ Av Klakkan.
							4	G	69,1	- 74,7	Til N av Breidtaren.
							5	W	74,7	- 84,5	Til S av Norddjupskallen.
							6	R	84,5	- 91,3	Til N av Norddjupskallen.
							7	G	91,3	- 93,2	Til N 5,5m Klakkegrunnen.
							8	W	93,2	- 111,2	Til klar N av Klakkegrunnen.
							9	R	111,2	- 112,9	Til 380 m SØ av Indre Månesodden.
							10	G	112,9	- 178,7	Til 155 m SØ av Keila.
							11	W	178,7	- 198,0	Til inn på Gryllefjord.
							12	R	198,0	- 289,3	Til 120 m V av Juldagsneset.
							13	G	289,3	- 290,9	Til S Torkelneset.
							14	W	290,9	- 299,9	Til N av Kongsneset.
							15	R	299,9	- 304,9	Til inn mot land ved Torskøya.

Fyrnr. Kartnr.	Område Navn Beliggenhet	Posisjon	Karakter	Lys høyde [m]	Beskrivelse Høyde over grunnen [m]	Lysvidde R G W	Sektor - farge - retning - beskrivelse				
855900 85	Senja vestsida Hovdaneset Innløpet til Gryllefjorden	69 21.6106 016 59.2848	FI R 3s	7,6	Lanterne på stang	3	1	R	0,0	- 360,0	Rundtlysende.
855901 85	Senja vestsida Gryllefjord molo På molohode	69 21.8563 017 02.0207	Iso G 2s	8,0	Lanterne på stang	2,3	1	G	0,0	- 360,0	Rundtlysende.
855902 85	Gryllefjorden Gryllefjord bru Senja vestsida	69 21.4565 017 07.5141	Fast W lys	6,0	Lanterne på stang 6,0	1,4	1	W	0,0	- 360,0	Rundtlysende
855903 85	Gryllefjord Gryllefjord indre molo Senja veststde	69 21.8261 017 03.6649	Iso G 2s	7,0	Lanterne på stang 3,0	0,6	1	G	0,0	- 360,0	Rundtlysende
855905 0	Gryllefjord Gryllefjord indre molo IB Senja vestsida	69 21.8460 017 03.4193	Fast lys yellow	7,0	Indirekte belysning 3,0						
856000 85	Senja vestsida Månes Sandsvika S	69 22.5950 016 52.1148	FI WRG 5s	45,5	Lyktehus 6,0	6,2 6,2 7,7	1 2 3 4 5 6 7 8 9 10 11 12	G W R G W R G W R G W R	353,9 354,3 0,0 - 2,0 2,0 - 3,2 3,2 - 6,8 6,8 - 11,8 11,8 - 34,4 34,4 - 150,2 150,2 - 163,5 163,5 - 183,4 183,4 - 184,5 184,5 - 221,2	- 354,3 - 0,0 - 2,0 - 3,2 - 6,8 - 11,8 - 34,4 - 150,2 - 163,5 - 183,4 - 184,5 - 221,2	Fra klar V av Kjerringneset til godt klar V av Kjerringneset. Til klar Ø av Mefjordingen stang. Til akkurat klar V av Mefjordingen stang. Til klar V av Mefjordingen stang. Til klar Ø av Tørbåen stang. Til klar Ø av Jensgrunnen. Til klar V grunner ved Skolpen. Til klar V av 18m grunne Hellandsfoten og 16m grunne Nøkkelbåen. Til klar V av Kjerringfallet Til akkurat klar Ø av Littlebåen. Til klar V av Senjaskolten Til inn mot land på Teistneset.
856500 85	Senja nordvestsida Teistneset Vestsida av Senja	69 24.2736 016 56.4626	FI (2) WRG 10s	27,5	Lyktehus 6,0	6,1 6,1 7,6	1 2 3 4 5 6 7 8 9 10 11 12 13 14 15	G W R G W R G W R G W R G W R	38,0 47,0 97,3 110,3 111,3 115,7 116,9 140,2 150,1 151,7 154,2 163,5 163,5 171,5 250,1 250,1 267,8 267,8 - 275,9	- 47,0 - 97,3 - 110,3 - 111,3 - 115,7 - 116,9 - 140,2 - 150,1 - 151,7 - 154,2 - 163,5 - 171,5 - 250,1 - 267,8 - 275,9	Fra innpå land Månesodden til 211m NV av Maaneset Til akkurat klar S av Nøkkelbåen Til akkurat klar N av Tindebåen Til klar N av Tindebåen Til klar S av Kjerringfallet Til akkurat klar S av Snyfjellskallen Til klar NØ av Leiknesfallet Til klar SV av Grunnhaugbåen Til akkurat klar SV av Grunnhaugbåen Til klar NØ av Grunnhaugbåen Til klar V av 6,3m Brunfallet Til akkurat klar V av Senjehestskolten Til klar SØ av Småseiskolten Til klar N av Tortenbergnese Til innpå Storsteinneset

Fyrnr. Kartnr.	Område Navn Beliggenhet	Posisjon	Karakter	Lys høyde [m]	Beskrivelse Høyde over grunnen [m]	Lysvidde R G W	Sektor - farge - retning - beskrivelse
857100 85	Senja nordvestside Hamn På Hellandsneset	69 24.8099 017 08.4297	Oc WRG 6s	15,6	Lyktehus 3,0	4,3 4 6,1	1 G 76,7 - 85,9 Fra 288m N av Tortenberget til 247m N av Nord-Teistiskjæret 2 W 85,9 - 90,8 Til klar S av Torsteinfallet. 3 R 90,8 - 124,0 Til klar NØ av Stabben 4 W 124,0 - 126,3 Til klar SV av Kviga og Småskjæran. 5 G 126,3 - 235,1 Til akkurat klar N av Langbaren 6 R 235,1 - 248,7 Til innover Hamn
857100 85	Senja nordvestside Duncan Greybåen Nord om Hamn	69 25.0770 017 09.4809	FI R 3s	7,5	Lanterne på stativ.	2,4	1 R 0,0 - 360,0 Rundtlysende.
857200 85	Senja nordvestside Langbaren På grunnen ved Langbarens n side	69 25.1065 017 09.6776	FI G 5s	8,0	Lanterne på stativ	2,2	1 G 0,0 - 360,0 Rundtlysende.
857300 85	Senja nordvestside Langbarflu Ved Hamn	69 25.2488 017 09.0550	FI W 3s	6,5	Lanterne på stativ	3,6	1 W 0,0 - 360,0 Rundtlysende.
857400 85	Senja nordvestside Søre Flatholman Ved Hamn	69 25.3367 017 09.3135	Oc (2) WRG 8s	9,3	Lyktehus 3,5	4 3,7 5,7	1 R 272,2 - 279,4 Fra S av Korsholmen til rett NØ av Kobbskjæret varde 2 G 279,4 - 289,1 Til 202m S av Kobbskjæret varde 3 W 289,1 - 299,6 Til 120m NØ av stang Ø av Hamn 4 R 299,6 - 342,3 Til midt i sundet mellom lanternene på Langbaren og Langbarflu 5 G 342,3 - 75,4 Til 110m NV av Skarvskjæran 6 W 75,4 - 82,4 Til 168m S av Småskjæran 7 R 82,4 - 89,5 Til innpå Småskjæran
857600 85	Senja nordvestside Finnsæterholmflu Ved Hamn	69 25.2328 017 13.5244	FI G 3s	5,1	Lanterne på stativ.	2	1 G 0,0 - 360,0 Rundtlysende.
858000 85	Senja nordvestside Kvannholman Bergsfjord	69 25.4243 017 14.3995	Oc (2) WRG 8s	4,5	Lyktehus 3,0	3,14 2,94 4,69	1 R 241,1 - 318,3 Fra 147m S av Tennskjæret stang til 116m SV av Korsholmen. 2 G 318,3 - 64,6 Til 78m N av Bønnesgrunnen stang. 3 W 64,6 - 67,5 Til 85m SØ av Kobbskjæret varde.(NB 5m grunne i hvit sektor) 4 R 67,5 - 81,1 Til 99m N av Langbaren LA. 5 G 81,1 - 86,8 Til innpå land på Indre Risøyen.
858200 85	Senja nordvestside Korsholmen Bergsfjord	69 25.3029 017 14.9786	FI W 5s	10,0		3,9	1 W 0,0 - 360,0 Rundtlysende.
858400 85	Senja nordvestside Flatneset Bergsfjord	69 25.4433 017 17.8384	Iso WRG 6s	10,0	Lyktehus 3,0	3,3 3 4,8	1 G 36,4 - 43,3 Fra innpå Flatneset till 225m V av Hovsøy 2 R 43,3 - 66,9 Til 80m NV av Ommundsflu stg. 3 W 66,9 - 79,6 Til 71m S av Korsholmen LA 4 G 79,6 - 128,6 Til klar NØ av grunner ved Storbåen 5 W 128,6 - 138,8 Til klar SV av grunner ved Skanken 6 R 138,8 - 181,6 Til 108m Ø av Skaland Molo 7 W 181,6 - 228,4 Til 115m NV av Nordre Flatneset. 8 G 228,4 - 240,1 Til innpå Flatneset
858500 85	Senja nordvestside Skjæret Sydvest om Hovsøy	69 24.6290 017 16.5894	FI W 3s	5,8	Lanterne på stang	3,7	1 W 0,0 - 360,0 Rundtlysende.

Fyrnr. Kartnr.	Område Navn Beliggenhet	Posisjon	Karakter	Lys høyde [m]	Beskrivelse Høyde over grunnen [m]	Lysvidde R G W	Sektor - farge - retning - beskrivelse
858600 85	Senja nordvestside Bøvær På Rabben	69 27.9776 017 13.3840	Iso WRG 6s	9,9	Lyktehus på underbygning 7,0	7.9	1 G 327,8 - 332,2 Fra innpå slaggrunnen ved Kattberget til klar V av 1m grunner ved Kattberget.
						7.5	2 W 332,2 - 341,5 Til 209m Ø av Færøysteinen stg.
						10.3	3 R 341,5 - 155,3 Til klar Ø av 3,8m grunne ved S Leikampen.
							4 W 155,3 - 156,5 Til 133m V av Indre Barneset
							5 G 156,5 - 174,0 Til innpå land i Barnesvika
858601 85	Bøvær Hunden Bergsfjorden	69 28.0069 017 13.0009	FI G 3s		Lysbøye	2.7	1 G 0,0 - 360,0 Rundtlysende
859000 85	Senja nordvestside Røra Trælens V side	69 29.8187 017 11.9076	FI WRG 5s	10,0	FL/SC 8,2	5.1	1 R 351,9 - 2,5 Fra innpå bukta SØ av lykta til 299m Ø av båke SØ av Leikampen stang
						5.1	2 G 2,5 - 5,1 Til 250m Ø av båke SØ av Leikampen stang
						6.4	3 R 5,1 - 63,1 Til 151m N av Leikampen stang
							4 G 63,1 - 90,2 Til S av Prestan
							5 R 90,2 - 148,7 Til klar Ø av Purkefallet
							6 W 148,7 - 154,1 Til klar V av Håjabåen
							7 G 154,1 - 169,1 Til klar Ø av N Frøgrunnen
							8 W 169,1 - 183,2 Til klar V av Grunnbåen
							9 R 183,2 - 188,3 Til klar Ø av Grunnbåen og inn på neset N av lykta.
859500 85	Senja nordvestside Kjølvå Øyfyjordens utløp /v.side	69 36.0537 017 29.5676	FI WRG 5s	29,0	Lyktehus på søyle 5,8	5.7	1 R 76,2 - 87,4 Fra innpå Øygrunnen til innpå Bastianskolten
						5.3	2 W 87,4 - 105,3 Til S av 14m Arnebåen
						7.7	3 G 105,3 - 112,3 Til N av Arnebåen
							4 W 112,3 - 197,5 Til V av 16m Surfallet
							5 R 197,5 - 218,0 Til SØ av 9,9m NØ av Stavbåen
							6 W 218,0 - 221,4 Til NV av 7m N Oksefallet
							7 G 221,4 - 265,4 Til 198m S av Nøringskjær
							8 R 265,4 - 273,2 Til innpå Fugleneset
859700 85	Senja nordvestside Kjøpmannøya Bergsfjord	69 26.4786 017 08.2072	Oc (2) WRG 8s	26,0	Lyktehus på varde 6,0	3.98	1 R 53,8 - 70,2 Fra 200m NV av Sandfallan stang til 1212m N av Teistneset lykt og N av Torsteinfallet
						3.71	2 W 70,2 - 74,3 Til 1917m N av Teistneset lykt og S av Brunfallet
						5.71	3 G 74,3 - 95,8 Til innpå Kviga og N av Månesfallet
							4 W 140,6 - 266,5 Til S om Saltholmen. Lykten lyser overrett med Fl.nr 859800 i retning 187 grader
						Overrett med: 859800 Retning: 186,9 Beskrivelse: Leder inn Bergsfjorden	
859800 85	Senja nordvestside Lille Teistholmen Bergsfjord	69 27.1144 017 08.4266	Iso W 6s	7,3	Lyktehus på varde 5,7		1 W 150,0 - 29,0 Fra innpå Netøy til innpå Ertøy. Lyser overrett med Fl.nr 859700 Kjøbmandøy i retning 186,9 grader
						7.5	
						Overrett med: 859700 Retning: 186,9 Beskrivelse: Leder inn Bergsfjorden	

Fyrnr. Kartnr.	Område Navn Beliggenhet	Posisjon	Karakter	Lys høyde [m]	Beskrivelse Høyde over grunnen [m]	Lysvidde R G W	Sektor - farge - retning - beskrivelse
860000 85	Senja nordvestside Okseneset Ytre Senja	69 32.4158 017 18.5815	FI WRG 10s	14,3	Lyktheus på søyle 4,3	6 6 7.5	1 G 39,8 - 46,2 Fra inn på land Ø av Spora til Klar NV av Matneset 2 W 46,2 - 49,2 Til klar SØ av 3,2m grunne Prestan 3 R 49,2 - 52,6 Til klar NV av 3,2m grunne Prestan 4 G 52,6 - 80,9 Til klar N av grunner ved Tverrfallet 5 W 80,9 - 84,4 Til klar S av Purkefallet 6 R 84,4 - 90,1 Til Klar S av Søre Frøgrunnen 7 G 90,1 - 105,0 Til klar N av Mikkelgrunnen 8 W 105,0 - 223,6 Til Klar NV av Kjølva 9 R 223,6 - 231,1 Til klar NV av Steinen 10 G 231,1 - 245,3 Til klar SØ av Indre fallan 11 W 245,3 - 267,5 Til godt klar N av Skøyteneset 12 R 267,5 - 280,3 Til innpå land på Bremsneset.
860300 85	Senja nordvestside Tungeneset Steinfjord	69 29.3649 017 20.0641	Oc (2) WRG 8s	24,5	Lyktheus 3,6	7.7 7.3 10	1 G 14,2 - 35,1 Fra V av Karveneset til NV av Høybøen 2 W 35,1 - 41,1 Til innpå Heslevika, SSE av Ytre Skarvstein 5,83m 3 R 41,1 - 119,5 Til NNØ av Indre Luftbåen 4 W 119,5 - 126,8 Til SV av Tungenesbåen 5 G 126,8 - 144,2 Til klar Ø av 4,2m på Grunnbåen. 6 W 144,2 - 164,5 Til klar V av Bøneset 7 R 164,5 - 182,4 Til V av Hundlaupneset 8 W 182,4 - 261,5 Til innoveri Ersfjorden S av Gluggen
860500 85	Senja nordvestside Rognan molo På molohode	69 28.8747 017 23.2961	FI G 3s	8,8	Lanterne på stang	1,4	1 G 0,0 - 360,0 Rundtlysende.
860700 85	Senja nordvestside Steinfjorden På Høgbåen	69 28.7290 017 18.8916	FI WRG 5s	8,2	Lyktheus på stativ 10,5	3,9 3,6 5,6	1 R 312,7 - 331,5 Fra innpå Karveneset til 183m V av pynt Steinfjord, klar av slaggrunne på Karveneset 2 W 331,5 - 338,4 Til 441m V av pynt Steinfjord 3 G 338,4 - 187,3 Til 183m Ø av Tungenesbåen stang 4 R 187,3 - 192,4 Til 352m Ø av Tungenesbåen stang 5 W 192,4 - 202,9 Til 1146m V av Tungenespynten 6 G 202,9 - 220,6 Til innpå Tungeneset
861000 85	Senja nordvestside Mefjord På Knuten	69 31.5348 017 25.9292	Iso WRG 6s	37,2	Lyktheus 3,3	5,9 5,5 8	1 G 111,1 - 129,2 Fra innpå Skøyteneset til 322m NØ av Skøyteneset 2 W 129,2 - 154,5 Til klar V av Askebåen og Ytre Fallan 3 R 154,5 - 179,5 Til klar Ø av Indre Fallan 4 W 179,5 - 189,3 Til 330m V av Gilbergeset 5 G 189,3 - 211,6 Til klar SØ av Bregdebåen 6 W 211,6 - 288,8 Til 358m N av Mykjeneset 7 R 288,8 - 305,6 Til innpå Mykjeneset
861200 85	Senja nordvestside Mefjordvær molo På molohodet	69 31.1813 017 26.6300		8,0	Lanterne på stang	2,9	1 G 0,0 - 360,0 Rundtlysende.
861403 85	Senja nordvestside Senjahopen, V Innløpet til Senjahopen	69 29.9723 017 29.7358	FI G 5s	6,8	HIB på stativ 14,8	2,7	1 G 0,0 - 360,0 Rundtlysende

Fyrnr. Kartnr.	Område Navn Beliggenhet	Posisjon	Karakter	Lys høyde [m]	Beskrivelse Høyde over grunnen [m]	Lysvidde R G W	Sektor - farge - retning - beskrivelse				
861506 85	Mefjorden Senjahopen, SØ Innløpet til Senjahopen	69 29.7810 017 29.7816	Iso R 4s	8,0	Lanterne på stativ 14,1	1 G W	1	R	0,0	- 360,0	Rundtlysende.
861602 85	Senja nordvestside Senjahopen, NØ Innløpet til Senjahopen	69 30.0911 017 29.9173	FI R 3s	6,0	LA	1,3 G W	1	R	0,0	- 360,0	Rundtlysende.
861705 85	Senja nordvestside Senjahopen, SV Innløpet til Senjahopen	69 29.8044 017 29.6730	Oc G 4s	6,8	Lanterne på stativ 14,5	1 G W	1	G	0,0	- 360,0	Rundtlysende.
861801 85	Mefjorden Senjahopen, NV Innløpet til Senjahopen	69 30.1288 017 29.7978	FI G 3s	6,0	Lysbøye	1,4 G W	1	G	0,0	- 360,0	Rundtlysende.
861904 85	Senja nordvestside Senjahopen, Ø Innløpet til Senjahopen	69 29.9743 017 29.8437	FI R 5s	5,3	HIB på stang 11,1	2,7 G W	1	R	0,0	- 360,0	Rundtlysende
862000 85	Senja nordvestside Øyfjord På Husøy	69 32.8345 017 39.2179	Oc (2) WRG 8s	26,2	Lyktehus 3,0	4,1 3,8 5,9	1 2 3 4 5 6 7 8 9	G W R W G W R W G	337,2 340,9 116,1 138,2 146,4 152,9 154,4 177,4 270,3	- 340,9 - 116,1 - 138,2 - 146,4 - 152,9 - 154,4 - 177,4 - 270,3 - 280,6	Fra innpå Husøy til 100m V av Kobbsteinneset Til 100m N av Indre Melsneset Til NØ av Kjølva fyrlykt Til klar V av Øyfyjordbåen Til klar Ø av Øyfyjordskjæret Til klar V av Søre Ramnen Til innpå Hågan Til husøysundets vestre pynt Til kloss nord av molo
862100 85	Senja nordvestside Husøy molo, V På molohode	69 32.5101 017 40.1603	Iso R 2s	7,3	Lanterne på stang	1,6 G W	1	R	0,0	- 360,0	Rundtlysende.
862101 85	Senja nordvestside Husøy østre molo På molohode	69 32.5315 017 40.2674	Iso G 2s	7,0	Lanterne på stang	1,4 G W	1	G	0,0	- 360,0	Rundtlysende.
862200 85	Senja nordvestside Nøringen Baltsfjordens utløp v.side	69 35.8658 017 41.2603	FI W 3s		Lanterne på stang	4,5 G W		W	0,0	- 360,0	

Fyrnr. Kartnr.	Område Navn Beliggenhet	Posisjon	Karakter	Lys høyde [m]	Beskrivelse Høyde over grunnen [m]	Lysvidde R G W	Sektor - farge - retning - beskrivelse
862500 84	Malangen Hekkingen På øyas n kant	69 36.0929 017 49.7835		22,8	2-FB/EA/FS 9,8	13,4 12,6 15,9	1 R 89,5 - 91,9 Fra innpå Kjølvå til 575m N av Nøringen lanterne 2 G 91,9 - 142,6 Til Ø av Tronskjæra og 100m V av slaggrunn Kvaltjuvene 3 R 142,6 - 155,3 Til 310m Ø av slaggrunn ved Kvaltjuvene 4 W 155,3 - 182,4 Til 1900m V av Kvitholmen 5 G 182,4 - 195,8 Til 490m V av Kvitholmen 6 R 195,8 - 269,8 Til 155m S av Salskjær 7 W 269,8 - 272,7 Til 110m N av Haakjerringskjær 8 G 272,7 - 305,2 Til 200m SV av Avløysneset 9 W 305,2 - 315,5 Til 50m Ø av Plogtåa j.stg. (380 m Ø. av Straumholet lykt) 10 R 315,5 - 319,7 Til innpå land i Skjørвика
						Racon Signal: Type:	Morsetean Morsetean M m/uttrekning 1.75 n.mil ITOFAR
862603 84	Malangen Hekkingsundet, SØ	69 35.3993 017 50.4247	FI G 3s	4,7	Lanterne på stativ 10,9	2,1	1 G 0,0 - 360,0 Rundtlysende.
862604 84	Malangen Hekkingsundet, NV Hekkingsundet	69 35.5022 017 49.9289	FI R 3s		LB/PC	2,3	1 R 0,0 - 360,0 Rundtlysende
862606 84	Hekkingsundet Hekkingsundet, NØ Malangen	69 35.4403 017 50.4405	FI R 3s	2,0	LB/PC	2,3	1 R 0,0 - 360,0 Rundtlysende
862700 84	Malangen Hekkingsundet På Klubbholmen	69 35.4046 017 51.1564	Oc WRG 6s	16,0	Lyktehus 3,0	7,97 7,53 10,33	1 G 247,8 - 252,3 Fra innpå Kvalen til 291m S av Kvalen LA. 2 W 252,3 - 305,5 Til 81m NØ av Plogtåa stg. 3 R 305,5 - 85,6 Til godt klar S av Svartskjæret varde 4 W 85,6 - 89,6 Til klar S av Svartskjæret varde 5 G 89,6 - 99,9 Til klar N av Auskjæret 6 W 99,9 - 101,6 Til klar S av Husfallet 7 R 101,6 - 106,1 Til innpå grunnene S av Hekkingen
863200 84	Senja Langskjær Malangen	69 35.0771 017 51.8097	Oc (2) WRG 8s	7,8	Lyktehus på stativ 9,6	3,8 3,5 5,4	1 G 74,1 - 97,5 Fra 254 m S av Rundgiskeholmen stang til klar N av Langholmgrunnen 2 W 97,5 - 104,7 Til 200 m S av Svartskjær varde 3 R 104,7 - 168,7 Til 108m Ø av Heranflu stang 4 W 168,7 - 280,2 Til 95 m N av Plogtåa stang 5 G 280,2 - 296,3 Til 81 m S av Plogtåa stang
863300 84	Malangen Straumholet	69 35.1486 017 51.6473	FI R 3s	7,8	Lanterne på stang 0,0	2,4	1 R 0,0 - 360,0 Rundtlysende.
863700 84	Malangen Skarvehalsen V på Edøya	69 37.1199 017 53.2356	FI WRG 5s	11,0	Lyktehus på søyle 7,0	4,6 4,3 6,4	1 R 316,6 - 324,8 Fra innpå land Edøya til klar SV av Torsnes 2 W 324,8 - 349,4 Til 170m Ø av landet mellom Skurveneset og Sandsneset 3 G 349,4 - 76,0 Til 260m S av Tronskjæran stang 4 R 76,0 - 109,4 Til klar NØ av Aglapsbåan 5m grunne 5 W 109,4 - 114,0 Til klar SV av Kvaltjuvan 13m grunne 6 G 114,0 - 126,2 Til klar NØ av Kvaltjuvan 7 R 126,2 - 174,4 Til 305m V av Kvitholman

Fyrnr. Kartnr.	Område Navn Beliggenhet	Posisjon	Karakter	Lys høyde [m]	Beskrivelse Høyde over grunnen [m]	Lysvidde R G W	Sektor - farge - retning - beskrivelse
863800 84	Malangen Nordnesholmen	69 37.6644 017 54.3188	FI W 3s	7,2	Lanterne på søyle	3,6	1 W 0,0 - 360,0 Rundtlysende.
863801 84	Malangen Mefjordbåen Mefjordbåen	69 37.7477 017 56.4159	Q W	9,0	Lanterne på stativ	4,5	1 W 0,0 - 360,0 Rundtlysende.
863802 84	Malangen Kobbeksjær Kobbeksjær	69 36.7339 017 58.9325	FI G 3s	5,0	Lanterne på stang 5,2	2,1	1 G 0,0 - 360,0 Rundtlysende.
863803 84	Malangen Sandfallet	69 37.5816 017 57.1994	FI G 3s		Lanterne på stativ 0,0	2,3	1 G 0,0 - 360,0 Rundtlysende
863807 84	Sommarøy Sveskjæret Ved Sandfallet	69 37.4691 017 57.0009	FI (2) G 5s	8,0	LA/SC 11,0	1,6	1 G 0,0 - 360,0 Rundtlysende
863826 84	Malangen Kaneholmen øst for Edøya	69 37.0041 017 56.1514	FI R 3s	8,9	Lanterne på stativ 12,0	1,9	1 R 0,0 - 360,0 Rundtlysende
863830 84	Malangen Kvalen Kvalen	69 36.2967 017 57.3784	FI W 3s	9,0	Lanterne på stativ 11,0	4,2	1 W 0,0 - 360,0 Rundtlysende
863837 84	Malangen Verskanken Hillesøy	69 36.5016 018 01.4636	FI G 5s	7,5	Lanterne på trebeining	3	G 0,0 - 360,0
863900 84	Malangen Skarvskjær Skarvskjæret	69 37.7062 017 58.6707	Iso WRG 4s	6,5	Lyktehus på stativ 6,0	2 2 2,7	1 R 249,2 - 257,4 Fra innpå Buholmen og Lyngøya til 36 m S av Lille Lyngøy 2 W 257,4 - 261,9 Til 98m S av Lille Lyngøy 3 G 261,9 - 356,7 Til 58 m V av Kobbeksjær lanterne 4 W 356,7 - 0,5 Til 116 m Ø av Jakobskjæret Varde 5 R 0,5 - 36,9 Til 29 m NV av Søre Sveskjæret stang 6 W 36,9 - 39,6 Til 43 m SØ av Midtre Sveskjæret 7 G 39,6 - 79,3 Til 50m N av Sandfallet lanterne 8 W 79,3 - 88,7 Til 105 m S av Mefjordboen båke 9 R 88,7 - 97,3 Til 105 m N av Mefjordboen båke 10 G 97,3 - 120,4 Til innmot Fiskenesholman
864001 84	Sommarøya Kjuklingen Sør av Buholmen	69 37.6906 017 59.5958	FI G 3s	5,0	LA/IB 10,0	1,3	1 G 0,0 - 360,0 Rundtlysende
864150 84	Sommarøy Lille Lyngøy Lyngøy S	69 37.8309 017 59.9981	FI R 3s	5,0	LA/IB 6,8	1	1 R 0,0 - 360,0 Rundtlysende
864151 84	Sommarøy Steingarden NV av Steingarden Store	69 37.7540 018 00.0612	FI G 3s	5,0	LA/IB 9,5	1	1 G 0,0 - 360,0 Rundtlysende

Fyrnr. Kartnr.	Område Navn Beliggenhet	Posisjon	Karakter	Lys høyde [m]	Beskrivelse Høyde over grunnen [m]	Lysvidde R G W	Sektor - farge - retning - beskrivelse				
864160 84	Sommarøysundet Utfallsberget Sør av Prestvika	69 37.6804 018 01.1553	FI R 3s	5,0	LA/IB/SC 8,7	1 1 1	1	R	0,0	- 360,0	Rundtlysende
864170 84	Sommarøysundet Straumen W Malangen	69 37.3935 018 01.9433	Iso W 2s	5,0	LA/SC 9,6	1 1 1	1	W	0,0	- 360,0	Rundtlysende
864171 84	Sommarøya Straumen Straumen	69 37.3862 018 02.4389	FI G 3s	5,0	LA/IB/SC 9,6	1 1 1	1	G	0,0	- 360,0	Rundtlysende
864210 84	Sommarøya Lyngøy molo Sommarøy Havn	69 37.9716 018 00.0480	Iso R 6s		LA/IB/NE	0.7 0.7 0.7	1	R	0,0	- 360,0	Rundtlysende
864500 84	Malangen Vardholmen Ved Hillesøy	69 37.2463 018 02.3689	FI G 3s	4,4	Lanterne på stang. 4,0	1.3 1.3 1.3	1	G	0,0	- 360,0	Rundtlysende.
865000 84	Malangen Ørnfløyen Ved Sommarøya	69 36.9612 018 02.9844	Iso WRG 6s	9,0	Lyktehus	3.3 3 4.8	1 2 3 4 5 6	G W R W G R	25,9 55,6 64,1 132,9 135,5 196,8	- 55,6 - 64,1 - 132,9 - 135,5 - 196,8 - 204,1	Fra innpå Ørnfløya til 204m NV av Salskjæran. Til klar SØ av 6,4m grunne Dissentergrunnen. Til klar NØ av Steingarden Store Til 47m SV av Straumen 2 stg. NV av Vadhl. Til klar Ø av Straumen 4 stg ved Rørvikneset og klar Ø av Straumsholmen Til innpå land ved Rørvikneset.
8650AP 84	Malangen Lundemo på molo	69 36.3932 018 02.7465	Fast R lys	0,0				R	0,0	- 360,0	
865400 84	Malangen Avløyningen Avløyningen	69 38.4953 018 00.4323	Fast R lys	0,0	Lanterne på stang 0,0	0.5 0.5 0.5	1	R	0,0	- 360,0	Rundtlysende
866000 84	Malangen Sommarøy På Saltholmen	69 38.4740 018 01.9815	Iso WRG 6s	8,5	Lyktehus på underbygning 6,0	4.7 4.4 6.6	1 2 3 4 5 6	R G W R W G	72,5 91,1 129,7 131,6 276,5 323,2	- 91,1 - 129,7 - 131,6 - 276,5 - 323,2 - 342,2	Fra innpå Sommerøy til klar N av Svennsgårdgrunna Til klar NØ av 5,3m grunne ved Storflua. Til klar SV av 11m grunne Indre Årsbåen og 5,2m grunne ved Leiskjæret. Til 210m S av Kvalrosskjær Til 153m NØ av Galtvikholmen stg. Til innpå Store Sommerøy
8660P 0	Malangen Sommarøy molo Hillesøya	69 37.9777 018 00.0929									

Fyrnr. Kartnr.	Område Navn Beliggenhet	Posisjon	Karakter	Lys høyde [m]	Beskrivelse Høyde over grunnen [m]	Lysvidde R G W	Sektor - farge - retning - beskrivelse
866300 84	Malangen Verholmen N av Hillesøya	69 39.0511 017 58.8420	FI WRG 5s	33,0	Lyktehus på stativ 6,0	5,6 5,2 7,6	1 G 81,3 - 87,3 Fra 683m S av Kvitholmen til 292m S av Kvitholmen 2 R 87,3 - 93,1 Til innpå Kvitholmen 3 G 93,1 - 130,2 Til 1060m V av Hundungan 4 W 130,2 - 135,8 Til 633m V av Hundungan 5 R 135,8 - 159,6 Til 570m Ø av Store Skulbarden 6 W 159,6 - 162,2 Til 845m Ø AV Store Skulbarden 7 G 162,2 - 273,2 Til 976m N av Sommarøy fyrlykt 8 R 273,2 - 279,8 Til 705m N av Sommarøy fyrlykt 9 G 279,8 - 300,1 Til innpå holmene SV av Sommarøy fyrlykt
867000 86	Malangen Vasstrand Kattfjord	69 39.6392 018 13.0552	Oc WRG 6s	8,5	FL/NB 7,0	7,2 6,8 9,5	1 G 319,5 - 336,3 Fra 65m SV av kai på Vasstrand. Til 235m SV av Lauklinsøy 2 W 336,3 - 337,3 Til 160m NØ Gileneset, akkurat klar NØ av G-stake på Lysegrunnen 3 R 337,3 - 6,3 Til 150m V av Oldervikneset 4 W 6,3 - 24,7 Til 145m SØ av Svinøy 5 G 24,7 - 47,8 Til 200m NV av Krykkjeskjæret, klar NV av Kobbeskjæret jernstang 6 W 47,8 - 57,7 Til 240m SØ av båke ved Store Sommarøy, klar 160m SØ av Skarvskjæret jst 7 R 57,7 - 127,7 Til 175m NØ av Revneset, klar 400m NØ av Eggeløysa og akkurat klar NØ av Vengsøygrunnen 8 W 127,7 - 129,9 Til 130m SV av Skarvneset. 9 G 129,9 - 158,0 Til 400m NØ av Angstauren, klar NØ av Lysgrunnen 10 W 158,0 - 159,7 Til 150m SV av Mortensteinstranda 11 R 159,7 - 161,1 Til inn på land ved Vasstrandneset
867500 86	Håjafjorden Håja På Kjeholmen	69 44.5714 018 06.1804	FI (2) WRG 10s	27,9	FL/SC 3,5	5,7 5,7 7,1	1 G 105,5 - 114,0 Fra 240m av Vindhamarneset og klar av Fjellseibåen 2 W 114,0 - 131,7 Til 185m klar av 5,4m Veltskjærboen 3 R 131,7 - 142,8 Til 795m SV av Veltskjæran 4 G 142,8 - 148,5 Til 500m SV av Veltskjæran 5 R 148,5 - 195,8 Til 129m Ø av Hersøya 6 G 195,8 - 201,7 Til 146m V av Raudfjellneset på Bjørnøya 7 R 201,7 - 230,3 Til 153m SØ av Raudfjellneset 8 W 230,3 - 240,9 Til 145m NV av Oterneset 9 G 240,9 - 305,3 Til 164m SV av Risøy 10 W 305,3 - 328,0 Til 770m V av Bremnespynten 11 R 328,0 - 345,9 Til 185m V av Trollbåten 12 W 345,9 - 350,7 Til 590m V av Trollbåten og Ø av Sandbaren 13 G 350,7 - 358,6 Til 65m Ø av Bukkeskinnet stang.
868000 86	Håjafjorden Sessøysund På Tennskjæret	69 42.5640 018 14.9253	Iso WRG 6s	9,3	Lyktehus 6,0	4,8 4,8 6,1	1 G 156,1 - 187,9 Fra 175m Ø av Lauklineset til 120m Ø av Skipneset 2 W 187,9 - 193,3 Til klar V av Mandsengodden. 3 R 193,3 - 271,4 Til klar S av Skamtind. 4 G 271,4 - 273,0 Til klar S av Revbergeset. 5 W 273,0 - 275,9 Til klar N av Sandholmen 6 R 275,9 - 98,2 Til 237m N av Bremnespynten. 7 G 98,2 - 100,1 Til klar N av Vengsøygrunnen 8 W 100,1 - 107,5 Til klar S av Skarvskjæret og S av Øybåan 9 R 107,5 - 122,2 Til innpå Risøya

Fyrnr. Kartnr.	Område Navn Beliggenhet	Posisjon	Karakter	Lys høyde [m]	Beskrivelse Høyde over grunnen [m]	Lysvidde R G W	Sektor - farge - retning - beskrivelse
868500 86	Dørsundet Bjørnøy På øyas nø side	69 46.1693 018 09.4273	Oc (2) WRG 8s	9,2	FL/SC 6,6	4 3,7 5,7	1 R 124,8 - 136,6 Fra inn på land Gammelgården til 149m NØ av Gammelgårdgr. jsg. og klar SV av Gammelgårdskallen 3,4m 2 G 136,6 - 163,2 Til 117m SV av Steingrunnen stg. 3 R 163,2 - 186,1 Til 276m Ø av Røssholmen og klar Ø av 4,8m Ø av Angmeholmen 4 W 186,1 - 204,2 Til klar V av Aanesteinen 5 G 204,2 - 259,8 Til klar S av søre Nordnesboen 6 W 259,8 - 279,8 Til 140m N av Oternesholmen 7 R 279,8 - 294,0 Til innpå Oterneset 8 W 294,0 - 325,1 Til midt på Sessøya 9 G 325,1 - 348,0 Til innpå land sør av lykta
869000 86	Røssholmdypet Røssholmen N av Bjørnøya	69 47.4073 018 08.3446	Iso WRG 6s	37,5	FL/SC 3,0	4,7 4,4 6,6	1 R 255,6 - 258,3 Fra inn mot Ytre Mefjordbåen, til klar S av Ytre Mefjordbåen 2 W 258,3 - 287,0 Til klar N av Aanesteinen 3 G 287,0 - 324,4 Til klar SV av Nordnesbåen 4 W 324,4 - 330,0 Til 297m Ø av Steingrunnen stang 5 R 330,0 - 343,8 Til klar V av Steingrunnen stang 6 G 343,8 - 4,9 Til 110 m V av Gammelgårdskallen 7 W 4,9 - 106,9 Til klar S av Hårbåen 8 R 106,9 - 184,4 Til klar Ø av Klakkskjærtaran 9 W 184,4 - 196,2 Til klar V av 17m N Arholmgrunnen 10 G 196,2 - 209,1 Til inn forbi Angmeholmen
869500 86	Malanggrunnen Auvær På store Auværholmen	69 52.2878 018 00.8586		29,0	Lyktehus på underbygning	9,4	1 W 0,0 - 360,0 Rundtlysende.
870000 86	Vengsøyfjorden Store Ganholmen På Store Gandholmen	69 49.5972 018 14.6722	FI WRG 5s	17,0	Lyktehus 6,0	7,6 7,6 9,3	1 W 290,0 - 297,3 Fra klar S av Lyngøytaen til 230m NØ av Taren stg. 2 R 297,3 - 345,0 Til klar V av landet ved Bjørnlineset. 3 G 345,0 - 348,1 Til 165m V av Skamtindsteinen 4 W 348,1 - 356,5 Til 238m Ø av Skipneset 5 R 356,5 - 2,2 Til 130m V av 4m ytre Mefjordboen 6 G 2,2 - 17,2 Til godt klar V av Oternesskallen 7 W 17,2 - 20,3 Til klar Ø av 2,7m Nordnesboen 8 R 20,3 - 25,2 Til klar Ø av Aanesteinen 9 G 25,2 - 29,9 Til klar V av Aanesteinen 10 W 29,9 - 34,6 Til godt klar Ø av stg. på Røssholmens SØ-side 11 R 34,6 - 66,5 Til klar NV av 8,8m grunne ved Steinbitan 12 G 66,5 - 69,4 Til godt klar N av Steinbitan 13 W 69,4 - 78,3 Til klar S av 13 m. Hårbåen 14 R 78,3 - 84,6 Til klar S av Dragbåen 15 G 84,6 - 155,4 Til klar Ø av 9,1m Heimsiltøbåen 16 W 155,4 - 157,5 Til klar V av Rennebåen skvalpeskjær 17 R 157,5 - 188,3 Til klar Ø av 6,9m Finnskjærboen 18 G 188,3 - 290,0 Til første grense
870400 86	Vengsøyfjorden Tromvik molo På molohode	69 46.5752 018 24.4027	Iso R 2s	6,1	Lanterne på stang	1	1 R 0,0 - 360,0 Rundtlysende.

Fyrnr. Kartnr.	Område Navn Beliggenhet	Posisjon	Karakter	Lys høyde [m]	Beskrivelse Høyde over grunnen [m]	Lysvidde R G W	Sektor - farge - retning - beskrivelse
870500 86	Vengsøyfjorden Gjesneset Vengsøys s.side	69 49.2184 018 28.4566	Iso WRG 6s	6,0	Lyktehus 3,0	1.6 1.5 2.6	1 R 264,6 - 271,7 Fra innpå Vikaneset til 239m S av Jektviknes 2 W 271,7 - 283,0 Til 291m N av Røsnesbåen stang. 3 G 283,0 - 20,3 Til 210m V av Borgan 4 W 20,3 - 29,9 Til 908m V av Borgan 5 R 29,9 - 56,8 Til 175m NV av Taren stang. 6 W 56,8 - 59,7 Til 400m NV av Taren stang og 130m SØ av S-lig skjær ved Ytterskjæret. 7 G 59,7 - 64,3 Til 154m m NV av Ytterskjæret 8 W 64,3 - 75,5 Til 250m SSØ av 4,0m Ytre Mefjordbåen 9 R 75,5 - 85,6 Til 370m N av 8,5m Lyngøytaren 10 W 85,6 - 86,2 Til 295m S av 7,2m Lyngøytaren 11 G 86,2 - 95,5 Til innpå land ved Hundneset
871000 86	Vengsøyfjorden Kaldfjord Store Vågsøysund. På Klubbenes	69 49.8058 018 39.5631	Iso WRG 6s	7,2	FL/SC 3,4	3.8 3.5 5.4	1 R 335,4 - 352,4 Fra innpå Reierneset til 201m V av Fiskøya 2 W 352,4 - 359,7 Til 203m Ø av Grunneset 3 G 359,7 - 51,5 Til 193m NV av Nova 4 W 51,5 - 59,4 Til 106m S av Vågsøya 5 R 59,4 - 136,9 Til 217m NØ av Kjerringholmen 6 G 136,9 - 161,7 Til 205m Ø av Rotholmboen stang 7 W 161,7 - 164,4 Til 246m V av Tverrlansskjæra og klar V av Nautnesviknes. 8 R 164,4 - 181,3 Til innpå Kvalneset
871500 86	Vengsøyfjorden Rognholmen Nord om Vengsøy	69 52.3700 018 28.3685	FI WRG 5s	25,0	Lyktehus 3,0	5.9 5.6 8	1 W 23,8 - 24,4 Fra klar av 5,2 m i Gjøsøysundet til 305 m Ø av skjærene i Gjøsøysundet. 2 G 24,4 - 95,5 Til klar av 1,8 m og 1180 m N av Kjeholmskoltan 3 W 95,5 - 101,1 Til klar S av ytre Hauggrunnen 14 metring. 4 R 101,1 - 128,6 Til klar NØ av Trehjørningsgrunnen 14 metring. 5 W 128,6 - 132,2 Til klar SV av 4 m Furboen og 860 m SV av Kjerringholmen. 6 G 132,2 - 198,2 Til 355 m Ø av Russeskjær varde. 7 W 198,2 - 210,0 Til 325 m V av Stabben j.stg. 8 R 210,0 - 291,0 Til 35 m S av søndre Mefjordskallen 3 metring. 9 W 291,0 - 292,1 Til 230 m N av Litle Skagøya 10 G 292,1 - 330,7 Til midt i løpet til Rekvika 11 R 330,7 - 23,8 Til klar av 5,2 m i Gjøsøysundet.
871700 86	Vengsøyfjorden Kjerringholmgrunnen I Vågsøysund	69 50.6874 018 36.4769	FI W 5s	5,5	Lanterne på stang	3.9	1 W 0,0 - 360,0 Rundtlysende.
871800 86	Vengsøyfjorden Vengsøy molo Vågsøysund	69 50.1857 018 35.5825	Iso G 2s		Lanterne på stang	1	1 G 0,0 - 360,0 Rundtlysende
871900 86	Vengsøyfjorden Litlesundskjæret I Vågsøysund	69 49.6900 018 36.3996	FI W 5s	8,3	Lanterne på varde	3.9	1 W 0,0 - 360,0 Rundtlysende.

Fyrnr. Kartnr.	Område Navn Beliggenhet	Posisjon	Karakter	Lys høyde [m]	Beskrivelse Høyde over grunnen [m]	Lysvidde R G W	Sektor - farge - retning - beskrivelse
872500 86	Kvalsundet Gåsvær Sundets s.side, vestlig utløp	69 53.7547 018 40.3022	Oc (2) WRG 8s	16,4	Lyktehus 3,0	4,5 4,2 6,4	1 R 16,6 - 21,2 Fra innpå Tverlandsodden til 184m av Tvetlandskjær 2 W 21,2 - 35,5 Til 460m Ø av Ersholmen 3 G 35,5 - 100,3 Til klar N av grunner på Trollskagtaren 4 W 100,3 - 101,5 Til klar S av 4,2m S av Kutungan 5 R 101,5 - 124,9 Til klar NØ av Nordholman og 8,3m Lillegrunnen 6 W 124,9 - 131,4 Til klar SV av Skarveskjæret 7 G 131,4 - 149,1 Til 174m Ø av Skaga 8 W 149,1 - 156,7 Til klar V av 5,6m grunne Ruggelgrunnen 9 R 156,7 - 165,9 Til 254m Ø av Mefjordskjær 10 W 165,9 - 174,5 Til 137m V av Nyflua stg. 11 G 174,5 - 187,4 Til 815m V Klokkarholmen fyrlykt 12 W 187,4 - 192,2 Til 340m V av Klokkarholmen fyrlykt 13 R 192,2 - 263,1 Til innpå land ved Finnvik 14 W 263,1 - 284,0 Til 222m N av Skarvskjæret 15 G 284,0 - 318,8 Til innpå land ved Steinen.
872700 86	Malangsgrunnen Rennebåen Rennebåen	69 54.2358 018 08.2118	VQ (6) W LFI 10s	4,0	Lysbøye	5,5	1 W 0,0 - 360,0 Rundtlysende
872900 88	Lyngøy Lille Lyngøya Vest om st.Lyngøya	69 55.4729 018 27.9037	FI (2) WRG 10s	27,5	LA/SC 11,5	6,9 6,5 9,1	1 R 268,9 - 272,0 Fra 140m S av Russeskjæret varde. Til 995m N av Stabben stang 2 W 272,0 - 277,9 Til 610m N av Stabben stang, klar N av 2m grunne nord av Kutungen 3 G 277,9 - 302,6 Til 430m SV av Kvalen stang 4 W 302,6 - 308,7 Til 490m NØ av Lille Rotholmbåen stang, klar NØ av Trollskastaren 5 R 308,7 - 58,3 Til 1080m NV Svartoksen, klar NV av Hauggrunnen og Kjøholmskolten 3,9m 6 G 58,3 - 70,6 Til 260m NV av Svartskjær, over Furboen 7 R 70,6 - 106,9 Til klar NØ av Fallan og Steingrunnen 8 W 106,9 - 108,4 Til klar SV av Leihella 9 G 108,4 - 126,4 Til 1960m SV av Treingen, klar NØ av Vinstrafallan 10 R 126,4 - 237,5 Til 295m SØ av Skagøy, over Store Lyngøy 11 W 237,5 - 239,9 Til 425m NV av Nordflua båke, over Store Lyngøy 12 G 239,9 - 243,0 Til 1560m NV av Klokkerholmen FL
873100 88	Store Lyngøya Simabakleia, øvre På Store Lyngøya	69 55.5701 018 28.9970	Iso WRG 6s	27,8	Lyktehus på underbygning 6,0	4,7 4,4 6,6	1 W 120,3 - 124,4 Overrett med Simabakleia nedre i 122.625 grader, leder midt i Simabakleia 2 G 173,0 - 258,7 Fra 765m Ø av Lyngøybarden til 174m S av Nordholmbåen SØ stang 3 W 258,7 - 262,4 Til 65m N av Russeskjærbåen NV stang 4 R 262,4 - 320,0 Til 84m SV av Styrmannsbåen stang 5 W 320,0 - 323,0 Til klar NØ av Levra varde og 111m SV av Styrmannsbåen stang 6 G 323,0 - 337,7 Til vest av Levra varde
873200 88	Lyngøy Simabakleia, nedre På Kvitholmen	69 55.7312 018 28.2634	FI W 3s	15,0	Lyktehus på stativ 6,5	5,6	1 W 115,0 - 130,0 Sterkest i overrettlinjen 122,6 grader, overrett med Simabakleia, Øvre.

Fyrnr. Kartnr.	Område Navn Beliggenhet	Posisjon	Karakter	Lys høyde [m]	Beskrivelse Høyde over grunnen [m]	Lysvidde R G W	Sektor - farge - retning - beskrivelse
874000 88	Skagøysundet Klokkeholmen På Klokkeholmen	69 57.1191 018 42.9673	Iso WRG 6s	10,4	Lyktehus 7,0	5,4 5,4 6,8	1 G 10,8 - 25,0 Fra innpå land ved Øyra til 25 m V av Øyra 2 W 25,0 - 41,9 Til 963 m SØ av Kutungan 3 R 41,9 - 57,9 Til 195 m NV av Stabben stg 4 G 57,9 - 78,6 Til godt klar N av Nordre Norholmbåen stg. 5 W 78,6 - 83,8 Til godt klar S av Langholmflua 6 R 83,8 - 99,9 Til godt klar S av Lysgrunnen 7 G 99,9 - 126,9 Til klar NØ av Mefjordkjæran 8 W 126,9 - 140,7 Til klar V av Hanstostensaflu båke 9 R 140,7 - 148,1 Til klar Ø av Nyflua 10 G 148,1 - 190,7 Til klar Ø av Gamvikneset 11 W 190,7 - 200,6 Til klar V av Nordflua 12 R 200,6 - 216,6 Til innover Nordflua og Ørnholmen
874200 88	Sandøyfjorden Løksfjord, nedre Ribbenesøy v side	70 01.8308 018 42.6625	Fast R lvs	5,2	Lanterne på stang	2,2	1 R 0,0 - 360,0 Rundtlysende Overrett med: 874300 Retning: 59,6 Beskrivelse: Leder inn mudret renne
874300 88	Sandøyfjorden Løksfjord, øvre Botnen av Løksfjorden	70 01.8656 018 42.8367	Fast R lvs	19,3	Lanterne på stang	1	1 R 0,0 - 360,0 Rundtlysende Overrett med: 874200 Retning: 59,6 Beskrivelse: Leder inn mudret renne
874500 88	Sandøyfjorden Hysholmen På Hysholmen	70 00.6919 018 33.8489	Oc (2) WRG 8s	12,8	Lyktehus 6,0	5,2 5,2 6,6	1 G 61,7 - 108,5 Fra innpå Orholmbåren til godt klar grunner N av Skarvbardstabban 2 W 108,5 - 110,5 Til 223m SV av Skarvskjæret 3 R 110,5 - 180,0 Til klar Ø av Langsandgunnen stg 4 G 180,0 - 243,7 Til klar S av Søre Småskjæret Varde 5 W 243,7 - 250,1 Til klar NV av Bertusskjæret j.stg. 6 R 250,1 - 296,2 Til klar SV av Forrebaltholmflua. 7 G 296,2 - 317,5 Til 195m SV av Hanstostensaflu båke 8 W 317,5 - 332,9 Til godt klar NØ av Mefjordkjæret 9 R 332,9 - 353,0 Til klar V av Ruggelgrunnen 10 G 353,0 - 0,1 Til klar V av Kapprobåen 11 W 0,1 - 2,4 Til godt klar Ø av Duncan Greybåen 12 R 2,4 - 14,2 Til innpå Risøya
874600 88	Sandøyfjorden Hysholmflua Nord om Husholmen lykt	70 00.9065 018 34.2798	FI W 3s	5,2	Lanterne på stang	3,67	1 W 0,0 - 360,0 Rundtlysende.

Fyrnr. Kartnr.	Område Navn Beliggenhet	Posisjon	Karakter	Lys høyde [m]	Beskrivelse Høyde over grunnen [m]	Lysvidde R G W	Sektor - farge - retning - beskrivelse
874800 88	Sandøyfjorden Sørstaben Ø-av Lyngøy	70 01.4757 018 35.7199	FI WRG 5s	7,2	Lyktheus på stativ 8,7	5.1 5.1 6.4	1 G 121,5 - 188,2 Fra 150 m NE av Langstrandgrunnen stang til 180m Ø av 4m NØ for Storsaltynna 2 W 188,2 - 190,6 Til 220 m V av Jøholman. 3 R 190,6 - 268,0 Til 130m S av Småskjæran varde. 4 G 268,0 - 277,3 Til 190 m S av Lilleøya. 5 W 277,3 - 280,5 Til 190 m N av Bertusbåen stang. 6 R 280,5 - 338,8 Til V av Nyflua stang. 7 G 338,8 - 340,3 Til 270 m Ø av Helgøygrunnen. 8 W 340,3 - 352,6 Til 270 m Ø av Mefjordskjæret 9 R 352,6 - 4,6 Til 200 m Ø av Store Kapproskjæret.
875000 88	Sandøyfjorden Styrsøy SØ av Styrsøya	70 01.7312 018 38.7355	Oc (3) WRG 12s	7,5	Lyktheus på stativ 9,0	4.1 4.1 5.2	1 G 173,0 - 177,5 Fra inn på sørspissen av Styrsøy til klar Ø av Jøholmskjæran 2 W 177,5 - 183,6 Til klar V av Gamsletneset 3 R 183,6 - 345,1 Til klar SV av Lilleøya og klar NØ av Bertusskjæran. 4 G 345,1 - 35,7 Til klar NV av Kobbholmen 5 W 35,7 - 43,4 Til SØ 6m grunne Ø av Villomsholmen 6 R 43,4 - 115,9 Til akkurat klar S av Båtsmannen stg.
875500 89	Grøtøysund Eggeløysa Ved Hattøy s side	70 07.9506 018 38.8731	FI WRG 5s	20,0	FL/SC 13,5	7.1 6.7 9.3	1 G 259,7 - 266,3 Fra kloss i Gagnlausa til 170m N av Andamsmulen 2 R 266,3 - 274,3 Til 130m S av Sandholmbåen stang. 3 G 274,3 - 351,4 Til 495m V av Storskjæran 4 W 351,4 - 2,2 Til 160m Ø av Kvalholmen 5 R 2,2 - 10,0 Til 260m Ø av nordøstligste Storaltyinna 6 G 10,0 - 97,9 Til klar N av Ytre Tennbåen 7 W 97,9 - 112,4 Til klar SV av Hattøybåen 8 R 112,4 - 127,0 Til klar NØ av Hattøybåen 9 W 127,0 - 140,0 Til klar SV av Sessøybåen 10 G 140,0 - 158,2 Til klar V av 8,2m Roskjæran 11 R 158,2 - 178,0 Til kloss i Storhattøya
875800 89	Grøtøysund Andamsmulen Sundets S side	70 08.0454 018 47.6214	FI (2) WRG 10s	10,5	FL/SC 7,8	4.5 4.2 6.3	1 R 57,0 - 66,8 Fra innpå Andamsmulen til 200m N av Mulen 2 W 66,8 - 70,8 Til 150m S av Sandholmboen stang. 3 G 70,8 - 87,1 Til 70m S av Revsjågrunnen 4 R 87,1 - 260,7 Til 220m S av Børtneset stang. 5 W 260,7 - 264,4 Til 110m N av Reinskinnskallen 3m 6 G 264,4 - 266,7 Til innpå Reinskinnskallen
876000 88	Skarsfjorden Skjæret Syd om Skarsfjord	69 57.8026 018 50.6314	FI W 5s	5,1	Lanterne på stang	3.9	1 W 0,0 - 360,0 Rundtlysende.
876200 88	Skarsfjorden Skarsfjorden På Teistholmen	69 58.8918 018 48.0657	Oc (2) WRG 8s	7,1	FL/SC 5,1	2.8 2.5 4.1	1 R 306,5 - 325,4 Fra innpå neset ved Skoglund til 190 m SV av Skjæret lanterne 2 W 325,4 - 336,9 Til 130 m Ø av Værholmen. 3 G 336,9 - 2,6 Til 196 m Ø av Solvang stang 4 W 2,6 - 5,5 Til 46 m Ø av Solvang stang 5 R 5,5 - 82,4 Til 202 m N av Nordflua båke. 6 W 82,4 - 167,1 Til 685 m V av Jøvikholman 7 G 167,1 - 174,1 Til 370 m V av Jøvikholman 8 W 174,1 - 179,5 Til 164 m V av Jøvikholman 9 R 179,5 - 186,7 Til innpå land Ringvassøya

Fyrnr. Kartnr.	Område Navn Beliggenhet	Posisjon	Karakter	Lys høyde [m]	Beskrivelse Høyde over grunnen [m]	Lysvidde R G W	Sektor - farge - retning - beskrivelse
877000 89	Bårdsetsundet Langholmbåen Sundet innløp fra sør	70 06.2100 019 06.6755	Oc (3) WRG 12s	6,8	FL/SC 10,0	4,6 4,3 6,5	1 R 245,2 - 264,7 Fra innpå Rødgammen til 180 m S av Skoltan stang 2 W 264,7 - 281,4 Til 230m N av Molneset. 3 G 281,4 - 20,3 Til 240m V av Sørenholla. 4 W 20,3 - 31,2 Til 95m SØ av Storligrunnen stang 5 R 31,2 - 47,8 Til 300m NV av Dyrneset NV pynt og klar 6.8m. 6 W 47,8 - 52,7 Til 355m SØ av Leirstranda. 7 G 52,7 - 126,0 Til 200m NØ av Moltebærholman. 8 W 126,0 - 132,1 Til 570m SV av Måsneset. 9 R 132,1 - 136,8 Til kloss i Måsneset
877500 89	Måsvørsundet Bjørn Nordkvaløya vest	70 09.5483 018 59.0547	Iso WRG 6s	6,0	FL/SC 9,0	3,3 3 4,8	1 R 20,8 - 56,1 Fra innpå Vardeneset til klar NV av 2,2m grunnen 2 W 56,1 - 72,0 Til klar S av skvalpeskjær S av Saltholmen 3 G 72,0 - 231,1 Til midt i Måsvørsundet 4 R 231,1 - 262,6 Til innpå ankerplass i Laukvik 5 G 262,6 - 282,5 Til innpå neset NV av Laukvik
877800 89	Grøtøydjupet Ormholmen Grøtøy nø pynt	70 11.3903 018 53.9478		32,5	Lyktheus på underbygning 9,0	6,7 6,3 8,9	1 R 109,9 - 182,8 Fra 165m NØ av Skarvstein, over Nordgrøtøy. Til 300m Ø av skvalpeskjær 2 W 182,8 - 188,5 Til 560m Ø av skvalpeskjær ved Seibaren, klar V av Mulgrunnen og s. Sandøyt 3 G 188,5 - 201,0 Til 1850m V av Bureskjæret, klar Ø av søndre Sandøytaren 4 W 201,0 - 204,5 Til 1400m V av Bureskjæret, klar V av Svartokstaren og Rakkeboan 5 R 204,5 - 334,6 Til 1430m SV av Bjørn FL, klar SV av Måsnesgrunnen. 6 W 334,6 - 358,4 Til 300m Ø av Kobbeneset, over slagrunnen mellom Langneset og lykten 7 R 358,4 - 3,9 Til inn på Grøtøy ved Sengsvågan, over Langneset
878000 88	Skagøysundet Straumsnes Sundets Ø.side	70 01.4672 018 50.3940	Iso WRG 6s	3,5	FL/SC 3,0	3,8 3,5 5,4	1 R 29,2 - 38,6 Fra innpå Sandvikneset til 122 m NV av Sandvikneset. 2 W 38,6 - 41,1 Til 222 m NV av Sandvikneset. 3 G 41,1 - 54,1 Til 60 m NV av 10 m grunne NV av Nordre Lysgrunnen 4 W 54,1 - 75,5 Til 294 m S av Langskaga. 5 R 75,5 - 236,5 Til 414 m S av pynt ved Varnes 6 W 236,5 - 243,0 Til 84 m NV av land ved Slettstrand 7 G 243,0 - 247,1 Til innpå land ved Slettstrand
878101 88	Skagøysundet Mariaholmen, NV V av Mariagården	70 03.4239 019 01.5939	FI G 3s	5,8	Lanterne på søyle 12,0	1,7	1 G 0,0 - 360,0 Rundtlysende
878102 88	Skagøysundet Mariaholmen, NØ V av Mariagården	70 03.4641 019 01.6512	FI R 3s	5,8	Lanterne på søyle 12,0	1,5	1 R 0,0 - 360,0 Rundtlysende
878103 88	Skagøysundet Mariaholmen, SV V av Mariagården	70 03.3959 019 01.7539	FI G 3s	5,8	Lanterne på søyle 12,0	1,7	1 G 0,0 - 360,0 Rundtlysende
878104 88	Skagøysundet Mariaholmen, SØ V av Mariagården	70 03.4352 019 01.7907	FI R 3s	5,8	Lanterne på søyle 12,0	1,5	1 R 0,0 - 360,0 Rundtlysende

Fyrnr. Kartnr.	Område Navn Beliggenhet	Posisjon	Karakter	Lys høyde [m]	Beskrivelse Høyde over grunnen [m]	Lysvidde R G W	Sektor - farge - retning - beskrivelse
878200 88	Skagøysundet Finnesklubben Mikkelvika n side	70 03.9441 019 01.4703	Oc (2) WRG 8s	5,5	FL/SC 3,2	3,2 2,9 4,7	1 R 346,2 - 8,6 Fra innpå land i Mikkelvik til 196m V av Mariaholmen 2 W 8,6 - 25,0 Til 304m SØ av Store Veingan holmen. 3 G 25,0 - 70,0 Til 134m NV av Vestre Veingan varde. 4 W 70,0 - 166,2 Til 260m Ø av Utbaarneset 5 R 166,2 - 170,3 Til 500m Ø av Utbaarneset
878300 88	Skagøysundet Veigan Sydvest om Finnes lykt	70 03.7682 019 00.6507	FI G 3s	7,8	Lanterne på stang	2,1	1 G 0,0 - 360,0 Rundtlysende
878400 88	Skagøysundet Dyrsnes Sundets Ø side	70 04.7098 019 02.7954	Iso WRG 6s	7,6	FL/SC 3,0	4,7 4,4 6,6	1 G 37,4 - 45,7 Fra kloss i Finnesklubben til 175m NV av Vestre Veingan varde 2 W 45,7 - 49,6 Til 370 m SØ av Sørtoften 3 R 49,6 - 205,6 Til 520 m Ø av Hersøyskallen stang 4 G 205,6 - 241,1 Til 248 m S av Skoltan stang 5 W 241,1 - 249,8 Til 190 m N av Spiskeneset stang 6 R 249,8 - 257,7 Til innpå Spiskeneset
879000 84	Straumfjorden Rystraumen På straumens N side	69 33.4825 018 44.0388	Oc (2) W 8s	9,3	Lyktehus på underbygning 7,5	7,7 7,3 10	1 G 234,7 - 247,8 Fra innpå land ved Skavberget til 118 m S av Skavberget 2 W 247,8 - 256,0 Til klar N av Balsnesodden 3 R 256,0 - 67,2 Til klar NV av Vedneset og Gannesodden 4 W 67,2 - 75,5 Til klar S av Mjeldegrunnen 5 G 75,5 - 79,9 Til innpå land ved Mjelde
879002 0	Straumfjorden Rystraumen Sør av Rystraum lykt	69 33.4516 018 44.0782	Fast G lys	0,0	10,7	0 0 0	
879007 84	Straumfjorden Ryøya Ryøyas NØ side	69 33.2197 018 44.5203	FI G 3s	6,4	LA 3,0	1,5	1 G 0,0 - 360,0 Rundtlysende
879100 84	Balsfjord Balsnesodden På Balsnesodden	69 33.7776 018 49.6720	Oc WRG 6s	6,0	Lyktehus på søyle 7,0	8,1 7,7 10,5	1 R 71,3 - 77,6 Fra inn på Ryøy til 245m N av Ryøy, 2 W 77,6 - 79,0 Til 160m S av Rystraumen FL. 3 G 79,0 - 192,4 Til klar ØSØ av 3,1m grunne øst av Grindøy. 4 W 192,4 - 194,8 Til klar VNV av Lysegrunnen. 5 R 194,8 - 209,8 Til 70m SØ av Sørsjeteen. 6 W 209,8 - 210,6 Til 280m NV av kai på Solstrand og klar NV av G-stake ved Reinneset. 7 G 210,6 - 267,3 Til innpå Bergholmen. 8 R 267,3 - 300,4 Til 210m SV av Ramfjordnes. 9 W 300,4 - 304,7 Til 810m SV av Ramfjordnes. 10 G 304,7 - 311,1 Til innpå land ved Balsensodden.
879200 143	Balsfjord Storneset Stornesodden	69 27.5424 018 58.0595	Oc WRG 6s	9,0	FL/NB 7,8	7,9 7,5 10,3	1 G 325,6 - 332,5 Fra 400m V av Brattneset til 315 m V av Hestnesodden 2 W 332,5 - 341,4 Til 240 m Ø av Middagsneset 3 R 341,4 - 4,3 Til 365 m Ø av Henriknes 4 G 4,3 - 159,0 Til 960 m Ø av neset S om Elvenes og klar Ø av Kraksetta bøye 5 W 159,0 - 173,2 Til 280 m V av Bergholmen 6 R 173,2 - 183,9 Til 185 m V av Nesberg

Fyrnr. Kartnr.	Område Navn Beliggenhet	Posisjon	Karakter	Lys høyde [m]	Beskrivelse Høyde over grunnen [m]	Lysvidde R G W	Sektor - farge - retning - beskrivelse				
879300 84	Balsfjord Tisnesgrunnen S av Tisnes	69 35.4864 018 50.2704	Iso R 2s	7,5	LA-IB 16,2	3,3	1	R	0,0	- 360,0	Rundtlysende
879400 87	Balsfjord Kobben På Haugbergneset	69 31.1222 019 00.5764	Oc (2) WRG 8s	5,1	FL/NB 3,5	7,9 7,5 10,3	1	R	30,5	- 49,8	Fra 35 m V av Ytre Andersdal til 175 m V av Ytre Andersdal molo
							2	W	49,8	- 93,8	Til 95 m S av Krakslletta stang
							3	G	93,8	- 126,9	Til 300m N av Balsnesodden lykt
							4	W	126,9	- 136,7	Til 720m V av Holmslettholmen
							5	R	136,7	- 209,4	Til 415m V av Holman
							6	W	209,4	- 213,9	Til 98m V av Holman
							7	G	213,9	- 231,4	Til 142m NV av Blomholmen
879600 143	Balsfjord Tomasjordnes Ytre Tomasjord	69 20.4482 019 23.2754	Oc WRG 6s	10,0	FL/NB 6,5	7,9 7,5 10,3	1	R	342,1	- 357,4	Fra 160 m V av Slettmo(Meløyra) til 560m V av Seljelvnes
							2	W	357,4	- 17,0	Til 340 m Ø av Tenneskjøret stang
							3	G	17,0	- 28,2	Til 72 m V av Balsfjord molo
							4	R	28,2	- 102,8	Til 410 m NØ av Sandneset
							5	W	102,8	- 108,3	Til 215 m SV av Svartneset
							6	G	108,3	- 141,2	Til 625 m V av Naustneset
879751 87	Sandnessundet Lysgrunnen SSV av Lanesgrunnen	69 37.0130 018 53.2491	FI W 3s	7,5	LA - Lanterne 14,8	2	1	W	0,0	- 360,0	Rundtlysende
879753 87	Tromsøysund Lysgrunnen V Vest av Lysgrunnen	69 37.0380 018 52.7621	FI G 3s	2,0	Lysbøye	1,2	1	G	0,0	- 360,0	Rundtlysende
880000 87	Sandnessundet Lanesgrunnen SSV av Lanesodden	69 37.3418 018 53.5930	FI (2) W 5s	10,9	LA 18,1	1,4	1	W	0,0	- 360,0	Rundtlysende
880100 87	Sandnessundet Hansmark Sandnessundet S	69 38.7698 018 53.7786	Oc WRG 6s	5,8	Fyrlykt på underbygning 8,0	4,5 4,2 6,3	1	G	348,5	- 358,5	Fra innpå Sorgenfri til 183 m Ø av Lanesgrunnen LA
							2	R	358,5	- 11,8	Til klar av stake V av Lysgrunnen LA
							3	W	11,8	- 18,4	Til 235 m Ø av Tisnesgrunnen LA/IB
							4	G	18,4	- 140,0	Til 280 m NØ av Gammelgårdneset
							5	W	140,0	- 151,2	Til 102m SV av Vestre Skarvegrunnen lykt
							6	R	151,2	- 181,1	Til innpå Langnes
880200 87	Sandnessundet Grindøyskarven NNØ, av Store Grindøyskarven	69 39.3114 018 51.8453	FI R 3s	10,0	Lanterne på stang 18,2	0,4	1	R	0,0	- 360,0	Rundtlysende.
880400 87	Sandnessundet Vestre Skarvegrunnen Vestre Skarvegrunnen	69 40.2241 018 51.6642	Iso WRG 6s	7,9	Lyktehus på søyle 18,5	4,4 4,1 6,3	1	G	337,2	- 342,4	Fra 250m V av Hansmarg lykt til 265m V av Brudeskjøret stg.
							2	W	342,4	- 349,5	Til 240m V av Lanesgrunnen LA og klar Ø av Grindøyskarven LA
							3	R	349,5	- 21,6	Til klar V av Grindøy N-side.
							4	W	21,6	- 199,1	Til 120m V av Steinen LA.
							5	R	199,1	- 209,7	Til 70m SØ av Steinen LA
880500 87	Sandnessundet Steinen Vest av Langneset	69 40.7283 018 52.3676	Iso G 2s	10,0	Lanterne på stang 19,4	0,6	1	G	0,0	- 360,0	Rundtlysende

Fyrnr. Kartnr.	Område Navn Beliggenhet	Posisjon	Karakter	Lys høyde [m]	Beskrivelse Høyde over grunnen [m]	Lysvidde R G W	Sektor - farge - retning - beskrivelse				
880800 87	Sandnessundet Løknesgrunnen Vest av Grindneset	69 41.1487 018 53.0556	Iso R 4s	11,0	Lanterne på stang 17,5	0.7	1	R	0,0	- 360,0	Rundtlysende
880900 87	Sandnessundet Erikgrunnen Vest av Grindneset	69 41.0647 018 53.2285	Iso G 4s	11,5	Lanterne på stang 18,7	0.6	1	G	0,0	- 360,0	Rundtlysende.
880902 87	Sandnessundet Sandnessundet bru Sletta	69 41.5221 018 53.9952	Oc WRG 6s	7,4	Lyktehus på søyle 7,0	4.5 4.2 6.3	1	G	210,6	- 228,6	Fra innpå land på Kvaløya til 74m V av Slettskjærgrunnen lanterne.
880903 87	Sandnessundet Sandnessundet bru I brukar	69 41.4923 018 54.0671	Fast W lvs			0.5		W	0,0	- 360,0	
8809AP 87	Sandnessundet Sandnessundet bru Under bru	69 41.5227 018 53.9986	Fast R lys					R	0,0	- 360,0	
8809DP 87	Sandnessundet Sandnessundet bru Under bru	69 41.5189 018 53.9856	Fast R lvs					R	0,0	- 360,0	
8809FP 87	Sandnessundet Sandnessundet bru I brukar.	69 41.4666 018 54.1442	Fast G lys	0,0	0,0	0.5		G	0,0	- 360,0	
8809GP 87	Sandnessundet Sandnessundet bru I brukar.	69 41.4630 018 54.1321	Fast G lvs	0,0	0,0			G	0,0	- 360,0	
881000 87	Sandnessundet Skognesgrunnen	69 41.5455 018 54.4710	Iso G 2s	8,8	Lanterne på søyle m /ind* 22,8	0.6	1	G	0,0	- 360,0	Rundtlysende.
881200 87	Sandnessundet Slettskjærgrunnen SSØ av Slettskjæret	69 41.6703 018 54.3718	Iso R 2s	9,7	Lanterne på stang 22,5	0.7	1	R	0,0	- 360,0	Rundtlysende.
881300 87	Sandnessundet Sandneset NV, av Sandneset	69 41.8737 018 55.4896	Iso G 4s	9,9	Lanterne på stang 0,0	0.6	1	G	0,0	- 360,0	Rundtlysende.

Fyrnr. Kartnr.	Område Navn Beliggenhet	Posisjon	Karakter	Lys høyde [m]	Beskrivelse Høyde over grunnen [m]	Lysvidde R G W	Sektor - farge - retning - beskrivelse
881600 87	Sandnessundet Nesland Nesland N spiss	69 42.7831 018 59.7776	Oc (2) WRG 8s	6,0	FL/NB 8,0	4.3 4 6.1	1 R 49,7 - 59,5 Fra inn på Sandneset til 62 m NV av Sandneset lanterne. 2 W 59,5 - 63,2 Til 134 m S av Sør Finnes. 3 G 63,2 - 201,8 Til 190 m Ø av Kraknes. 4 W 201,8 - 216,3 Til 300 m NV av Skallen lykt. 5 R 216,3 - 228,7 Til 225 m SØ av Tønnesskjærene Varde/ lanterne og klar 9,8 m grunne 6 W 228,7 - 229,6 Til 315 m SØ av Tønnesskjærene Varde/ lanterne. 7 G 229,6 - 247,7 Til akkurat klar Nordspissen.
881800 87	Tromsøysundet Tromsø S molohode Sørsjeteen	69 38.6152 018 57.5006	Fast R lvs	7,1	Lanterne på stang	0.3	1 R 0,0 - 360,0 Rundtlysende.
881900 87	Tromsøysundet Nordre molo Nordsjeteen	69 38.9956 018 57.9613	Fast R lvs		Lanterne på stang 0,0	0.5	1 R 0,0 - 360,0
882000 87	Tromsøysundet Tromsø bru På Tromsøbrua	69 39.0264 018 58.9003	Oc (3) WRG 10s	4,4	FL/NB 0,0	2 1.8 3.2	1 R 26,1 - 35,2 Fra innpå land i Tromsdalen til 490m V av Nordforneset 2 W 35,2 - 39,3 Til 165m Ø av Tisnesgrunnen LA 3 G 39,3 - 65,9 Til 60 m S. av Tromsøysund LA 4 R 65,9 - 169,6 Til 145m Ø av Hansjordnes 5 G 169,6 - 178,0 Til inn på land i Breivika 6 W 178,0 - 182,4 Til inn mot Nordre Breivika 7 R 182,4 - 204,3 Til 620m Ø av Skattøra 8 W 204,3 - 210,6 Til 225m V av kai på Tomasjordneset 9 G 210,6 - 215,0 Til innpå Tomasjordneset
882001 87	Tromsøysundet Tromsø bru På Tromsøbrua	69 39.0664 018 58.7314			Racon(T) 0,0		
						Racon Signal: Type:	Morsetegn Morsetegn T m/utstrekning 0.38 n.mil ITOFAR
8820BP 87	Tromsøysundet Tromsø bru	69 39.0802 018 58.7033	Fast R lvs	0,0	0,0	0.5	R 0,0 - 360,0
8820CP 87	Tromsøysundet Tromsø bru	69 39.0702 018 58.6798	Fast R lvs	0,0	0,0	0.5	R 0,0 - 360,0
8820DP 87	Tromsøysundet Tromsø bru	69 39.0623 018 58.7839	Fast G lvs	0,0	0,0	0.5	G 0,0 - 360,0
8820EP 87	Tromsøysundet Tromsø bru	69 39.0522 018 58.7609	Fast G lvs	0,0	0,0	0.5	G 0,0 - 360,0
8820FP 87	Tromsøysundet Tromsø bru	69 39.0668 018 58.7324	Fast W lvs	0,0	0,0		W 0,0 - 360,0

Fyrnr. Kartnr.	Område Navn Beliggenhet	Posisjon	Karakter	Lys høyde [m]	Beskrivelse Høyde over grunnen [m]	Lysvidde R G W	Sektor - farge - retning - beskrivelse
882202 87	Tromsø Tromsøysund Nordsjeteen	69 38.9371 018 58.2167	FI (2) R 5s	7,0	HIB på stativ 12,0	0,5	1 R 0,0 - 360,0 Rundtlysende
882500 87	Tromsøysundet Tønsnes På Lysneset	69 44.0288 019 05.5966	Oc WRG 6s	4,0	FL/NB 6,0	3,8 3,5 5,5	1 G 7,2 - 16,4 Fra innpå land ved Skjelman jtil 205m V av Krokøyra. 2 W 16,4 - 27,2 Til 503 m Ø av Skattøra. 3 R 27,2 - 61,2 Til 215m NV av Nesland lykt. 4 W 61,2 - 154,1 Til 160 m SV av Lysgrunnen lanterne. 5 R 154,1 - 168,4 Til 585m V av Skallen lykt. 6 W 168,4 - 176,3 Til 240m V av Skallen lykt 7 G 176,3 - 207,7 Til 215m SØ av Tønsnesskjæret LA. 8 W 207,7 - 212,0 Til 375m SØ av Tønsnesskjæret LA. 9 R 212,0 - 222,1 Til akkurat klar Gardsneset
882501 87	Tromsøysundet Tønsnes lanterne NNV av Tønsneset	69 44.1241 019 05.3739	Q G	7,0	LA	3	1 G 0,0 - 360,0
882502 87	Tønsnes Lysgrunnen Ø Tromsø	69 45.0056 019 09.5920	FI R 3s	8,0	LA/SC 12,0	1	1 R 0,0 - 360,0 Rundtlysende
882503 87	Tromsøysundet Lysgrunnen NNV av Tønsneset	69 44.8153 019 04.7717	FI G 3s	7,9	LA	2	1 G 0,0 - 360,0 Runtlysende
882512 87	Grøtsundet Lauvollsgrunnen N av Tønsneset	69 44.6811 019 05.8094	FI R 5s	7,3	LA 16,0	1,2	1 R 0,0 - 360,0 Rundtlysende
882600 87	Tromsøysundet Skallen N i Tromsøysundet	69 45.3247 019 05.7388	Oc (3) WRG 10s	5,3	FL/SC 10,0	3,2 3,2 4,2	1 W 242,5 - 247,1 Fra 300m SØ av Galten stg. til 230m N av Vågnes lykt. 2 R 247,1 - 301,3 Til kloss S av Tønsnesskjæret R lanterne 3 G 301,3 - 11,0 Til 190m V av Tønsnes lanterne. 4 W 11,0 - 21,3 Til 210m Ø av Skattløra. 5 R 21,3 - 41,4 Til 210m NV av Nesland lykt. 6 W 41,4 - 47,2 Til 32 m SØ av Slettskjærgrunnen R lanterne. 7 G 47,2 - 153,4 Til 160m V av Brudeskjæret lanterne 8 R 153,4 - 207,8 Til innpå land ved Skulgambukta 9 G 207,8 - 242,5 Til første grense
882700 87	Tromsøysundet Tønsnesskjæret	69 45.0921 019 06.8330	FI R 3s	8,0	Lanterne på varde 7,6		R 0,0 - 360,0

Fyrnr. Kartnr.	Område Navn Beliggenhet	Posisjon	Karakter	Lys høyde [m]	Beskrivelse Høyde over grunnen [m]	Lysvidde R G W	Sektor - farge - retning - beskrivelse
883000 87	Kvalsundet Hansneset På Hansneset	69 46.4096 019 03.2504	Oc WRG 6s	8,0	FL/NB 6,5	4.3 4 6.1	1 G 160,5 - 164,5 Fra innpå Hansneset til 285 m V av Brudeskjæret 2 W 164,5 - 168,6 Til 74m V av Brudeskjæret 3 R 168,6 - 252,1 Til 295m S av Galten j.stg og klar S av 9,2m Øygrunnen 4 W 252,1 - 262,8 Til 400m N av Vågnes lykt 5 G 262,8 - 310,5 Til 355m NNØ av Tønsnesskjæret. 6 R 310,5 - 324,3 Til 110m S av Skallen lykt 7 W 324,3 - 335,2 Til klar NØ av 4m ved Lysgrunnen 8 G 335,2 - 345,8 Til klar SV av Lysgrunnen. 9 W 345,8 - 359,9 Til 1465m V av Tønsnes lykt 10 R 359,9 - 6,4 Til innpå Hansneset
883050 87	Kvalsundet Nellastein NØ av Lille Stefaness	69 47.2405 019 02.4580	FI R 3s	7,3	LA/IB 13,6	2	1 R 0,0 - 360,0 Rundtlysende
883051 87	Kvalsundet Håkjerringholmen NV av holmen	69 47.1740 019 03.2749	FI G 3s	7,4	LA/IB 10,7	1.7	1 G 0,0 - 360,0 Rundtlysende
883103 87	Kvalsundet Brudeskjæret På skjæret	69 47.5682 019 02.7532	FI G 3s	7,0	LA/IB 8,0	2	1 G 0,0 - 360,0 Rundtlysende
883105 87	Kvalsundet Helleskoltan sør SV av Nordhelleneset	69 48.7877 019 01.1911	FI G 3s	7,0	LA/IB/SC 17,0	2	1 G 0,0 - 360,0 Rundtlysende
883107 87	Kvalsundet Helleskoltan nord V av Nordhelleneset	69 48.9255 019 00.9297	FI G 3s	7,0	LA/IB/SC 17,0	2	1 G 0,0 - 360,0 Rundtlysende
883109 87	Kvalsundet Meholmen S av Meholmen	69 52.5503 018 51.5304	FI G 5s	6,5	HIB på søyle 12,0	4.4	1 G 0,0 - 360,0 Rundtlysende
883112 87	Kvalsundet Sørheltaren Ø av Sørhellneset	69 48.3471 019 01.1835	FI R 3s	7,0	LA/IB/SC 18,0	2	1 R 0,0 - 360,0 Rundtlysende
883113 87	Kvalsundet Nakken V av Svartberget	69 51.2253 018 55.6282	FI G 3s	7,0	LA/IB 8,9	2	1 G 0,0 - 360,0 Rundtlysende
883114 87	Kvalsundet Rakknesskoltan N av Rakknesklubben	69 50.0717 018 57.6472	FI R 3s	7,0	LA/IB/SC 17,0	2	1 R 0,0 - 360,0 Rundtlysende
883116 87	Kvalsundet Indreskallen NØ av Rakkfjordskjæret	69 50.5804 018 55.4385	FI R 3s		LA/IB/SC	2	1 R 0,0 - 360,0 Rundtlysende
883118 87	Kvalsundet Ytterskallen N av Trondjordgrunnen	69 51.1916 018 52.4664	FI R 3s	7,0	LA/IB/SC 17,0	2	1 R 0,0 - 360,0 Rundtlysende

Fyrnr. Kartnr.	Område Navn Beliggenhet	Posisjon	Karakter	Lys høyde [m]	Beskrivelse Høyde over grunnen [m]	Lysvidde R G W	Sektor - farge - retning - beskrivelse
883120 87	Kvalsundet Kibergskjæret Ytre Bergneset	69 52.7043 018 48.5146	FI R 3s	7,0	LA/IB 10,3	4.2 6.5 8	1 R 0,0 - 360,0 Rundtlysende
884000 87	Grøtsundet Vågnes På Vågneset	69 46.7495 019 16.4646	Oc (2) WRG 8s	4,6	Lyktehus 6,0	6.5 6.5 8	1 G 61,7 - 71,0 Fra Klar N av grunne ved Skarpeneset til klar N av Skallen lykt 2 W 71,0 - 91,5 Til godt klar S av Håkjerringholmen 3 R 91,5 - 93,0 Til klar S av Håkjerringholmen 4 G 93,0 - 211,9 Til klar SØ av Overlegneset 5 W 211,9 - 222,0 Til klar NV av Øyskjæret stg 6 R 222,0 - 234,2 Til klar SØ av Galten stg 7 G 234,2 - 242,2 Til godt klar SØ av Galten stg. 8 W 242,2 - 253,6 Til klar N av Store Sandneset. 9 R 253,6 - 265,1 Til innpå land ved Jøvika.
884300 91	Grøtsundet Grøtsund På Grøtneset	69 51.2642 019 43.1717	FI W 5s	8,3	Lanterne på stang 8,0	6.2	1 W 217,0 - 68,6
884400 91	Langsundet Nordeidet molo Molohodet	69 55.3116 019 47.1645	Iso G 2s	5,7	Lanterne på stang 3,6	1,17	1 G 0,0 - 360,0 Rundtlysende.
884800 87	Langsundet Garneset Sundets V-side	69 54.2619 019 28.6249	Oc (2) WRG 8s	15,0	Lyktehus på underbygning 6,0	7.7 7.3 10	1 G 209,1 - 218,3 Fra over Lysegrunnen. Til klar SØ av Lysegrunnen NØ Rød Stake 2 W 218,3 - 223,3 Til klar NV av Nordneset 3 R 223,3 - 25,5 Til klar V av Kabelneset 4 W 25,5 - 28,0 Til klar Ø av Overlegneset 5 G 28,0 - 32,8 Til over land på Sør-Åborneset
884900 91	Langsundet Langsundet På Skattøra	69 58.5523 019 40.3046	Oc WRG 6s	6,5	Lyktehus 6,0	6.1 6.1 7.6	1 G 183,2 - 185,7 Fra klar Ø av Langåsneset til godt klar V av Ytre Fauskenesgrunnen 2 W 185,7 - 189,8 Til klar V av Ytre Fauskenesgrunnen 3 R 189,8 - 201,5 Til klar V av Indre Fauskenesgrunnen 4 G 201,5 - 212,2 Til klar Ø av Indre Fauskenesgrunnen 5 W 212,2 - 215,6 Til godt klar V av Fauskeneset. Klar 8,4m grunne 6 R 215,6 - 35,5 Til inn på land S av Sandnes 7 G 35,5 - 43,5 Til klar NV av Nordneset 8 W 43,5 - 46,7 Til godt klar SØ av Lysegrunnen 9 R 46,7 - 53,5 Til inn over land Hansneset
885500 89	Helgøyfjorden Helgøya På Skjåholmskjæret	70 06.5558 019 22.2699	Iso WRG 6s	5,9	Lyktehus 6,5	2.5 2.5 3.4	1 G 279,7 - 302,3 Fra innpå land ved Mølnes til klar SV av Kjerrungskjeret varde 2 W 302,3 - 309,3 Til klar N av Kjellegrunnen stake 3 R 309,3 - 349,9 Til klar Ø av Avløysingsskjeret 4 G 349,9 - 17,5 Til klar V av Skarvskjeran 5 W 17,5 - 23,9 Til klar Ø av indre Karaneset 6 R 23,9 - 69,7 Til klar NV av Veggeskjæran 7 G 69,7 - 75,8 Til klar N av Spiskeneset stg. 8 W 75,8 - 81,8 Til 750m S av Langholmbåen fyrlykt 9 R 81,8 - 118,2 Til innpå land Helgøya

Fyrnr. Kartnr.	Område Navn Beliggenhet	Posisjon	Karakter	Lys høyde [m]	Beskrivelse Høyde over grunnen [m]	Lysvidde R G W	Sektor - farge - retning - beskrivelse
886000 92	Dåfjorden Dåfjorden På N Storholmens Ø side	70 01.8548 019 18.5414	Iso WRG 6s	7,5	FL/SC	4,7	1 G 165,8 - 182,2 Fra 265 m Ø av Steinnesgrunnen stg. til 195 m Ø av Indre Karaneset
					6,0	4,4	2 W 182,2 - 191,2 Til 170 m V av NV Skarvskjæran
					6,6	3 R 191,2 - 226,8 Til 80 m SØ av Svensklubben	
					4 W 226,8 - 232,8 Til 485 m NV om Svensklubben og klar Rosinerholmgrunnen.		
					5 G 232,8 - 238,6 Til klar SØ av Rosinerholmgrunnen		
					6 W 238,6 - 241,3 Til akkurat klar NV av 2m grunne ved Bortre Svartinggrunnen stake.		
					7 R 241,3 - 326,0 Til 112 m V av Vinterneset.		
					8 W 326,0 - 338,2 Til 165 m Ø av Molo ved Skjæret		
					9 G 338,2 - 341,9 Til inn mot Bergneset		
886500 92	Grunnfjorden Brennes Bergly	70 02.1578 019 32.4082	FI WRG 5s	7,5	FL/SC	4,4	1 G 173,4 - 177,0 Fra innpå Brennes til 297m Ø av Kjerringskjæret varde
					6,5	4,1	2 W 177,0 - 212,6 Til 445m NV av Grunnfjordtaran
					6,2	3 R 212,6 - 318,3 Til 410m SV av Grunnfjordskjæret	
					4 G 318,3 - 353,5 Til 107m V av Tubyneset		
					5 W 353,5 - 356,9 Til 70m Ø av N Hamna		
					6 R 356,9 - 3,1 Til innpå land grunnfjorden V-side		
886800 92	Vannøya Skåningsbukta molo Vannsundet	70 03.1615 019 51.1479	Iso R 4s	6,9	Lanterne på stang	0,5	1 R 0,0 - 360,0 Rundtlysende
					4,9		
886801 0	Vannøya Skåningsbukta Vannsundet	70 03.1566 019 51.4676	Fast lys yellow	5,5	Indirekte belysning		
887000 92	Hamarfjorden Vannøyklubben	70 05.8079 019 41.0756	Iso WRG 6s	10,0	FL/SC	4,7	1 G 333,3 - 340,1 Fra innpå Kammen til midt mellom Kammen og N Kammholmen
					6,5	4,4	2 R 340,1 - 354,1 Til 198 m V av S.Kamholmen og klar Ytre Fauskenesgrunnen
					6,6	3 W 354,1 - 30,7 Til klar Ø av 6m Kjellegrunnen	
					4 G 30,7 - 40,1 Til klar av Grunnfjordtaren		
					5 W 40,1 - 56,5 Til 170m SØ av Avløysinga		
					6 R 56,5 - 62,3 Til 245m N av Nordligste stang Svartneset		
					7 G 62,3 - 65,5 Til 610m S av Rosinerholmen og klar N ov Rosinerholmbåen		
					8 W 65,5 - 67,4 Til 86m S av Rosinerholmen		
					9 R 67,4 - 75,7 Til 335m N av Kjerringskjæret varde og klar 8,4 m grunne		
					10 W 75,7 - 84,1 Til 330m S av Indre Molneset og klar 7 m grunne		
					11 G 84,1 - 128,1 Til 238m NØ av ytterste punktet ved Helgøy		
					12 W 128,1 - 161,1 Til 755m V av Sædingsneset og klar Sengsgrunnen		
					13 R 161,1 - 167,8 Til innpå Sædingsneset		
887500 89	Hamarfjorden Skarvbarden Ved Torsvåg	70 14.2827 019 30.1753	Oc (2) WRG 8s	9,0	FL/NB	3,6	1 G 4,3 - 57,0 Fra V av Vannøya over Småleiskjæret til 140m N av Skipsbåen stang
					7,0	3,4	2 W 57,0 - 74,5 Til 122m S av stang S av Kåjaskjærene
					5,3	3 R 74,5 - 197,1 Til 235 m V av kai havnens østside	
887700 89	Hamarfjorden Torsvåg molo På søre molo	70 14.3840 019 29.9203	Iso R 2s	8,2	Lanterne på stang	1,9	1 R 0,0 - 360,0 Rundtlysende.
					2,9		

Fyrnr. Kartnr.	Område Navn Beliggenhet	Posisjon	Karakter	Lys høyde [m]	Beskrivelse Høyde over grunnen [m]	Lysvidde R G W	Sektor - farge - retning - beskrivelse
887800 89	Hamarfjorden Nakkesletta Torsvåg	70 15.0689 019 31.3898	Oc (3) WRG 10s	72,6	Lyktehus 3,2	7,9 7,5 10,3	1 G 115,8 - 140,6 Fra inn mot Lyngøybåan til klar NØ av Grøgrunnen
							2 W 140,6 - 162,3 Til klar V av Svebåen
							3 R 162,3 - 176,8 Til klar Ø av Ola Nilsagrunnen
							4 W 176,8 - 193,9 Til klar V av Kusgrunnen
							5 G 193,9 - 210,7 Til inn mot Brattnæringen
888000 89	Hamarfjorden Torsvåg På Kåja	70 14.7308 019 29.9923	Oc WRG 6s	32,5	Fyrbygning med tårn 9,6	14,2 13,7 17,1	1 R 351,6 - 5,8 Fra innpå Sandfjordneset til 110 m Ø av Søndre Øksenholmen
							2 G 5,8 - 29,5 Til klar V av Svartneset
							3 W 29,5 - 36,2 Til klar SØ av stg. S av Storholmen
							4 R 36,2 - 145,5 Til klar NØ av Vest Fuglebåen.
							5 W 145,5 - 166,4 Til klar SØ av 9m grunne Svebåen
							6 G 166,4 - 181,5 Til klar Ø av 15m grunne Ola Nilsgrunnen
							7 W 181,5 - 197,3 Til V av 18m grunne Kusgrunnen
							8 R 197,3 - 214,8 Til kloss V av Næringskjæret
888500 92	Fugløyveet Store Grimsholmen Nord for Burøya	70 17.5361 019 46.6000	FI WR 5s	71,5	Lyktehus 3,5	4,5 4,2 6,4	1 W 88,2 - 353,2 Fra 620m N av Brattnæringen. Til 570m Ø av Stururdstein, over Lille Grimshl
							2 R 353,2 - 88,2 Til første grense.
888800 92	Fugløyveet Burøynakken Burøy N side	70 15.7489 019 45.8132	FI (2) WRG 10s	26,8	FL/SC 10,3	4,7 4,4 6,6	1 G 111,9 - 123,1 Fra Innpå Geisnæringen til 530m N av Geisnæringen
							2 W 123,1 - 138,4 Til klar SV av Kusgrunnen
							3 R 138,4 - 149,4 Til 375m SV av Mefjordskjer
							4 G 149,4 - 203,2 Til klar Ø av Grimsbåen og 505m Ø av Store Grimsholmen
							5 W 203,2 - 212,8 Til klar NV av Seibåen
							6 R 212,8 - 225,5 Til klar SØ av Seibåen
							7 W 225,5 - 242,3 Til klar NV av Gnittergrunnen
							8 G 242,3 - 270,5 Til 445m N av Rundskjeret
							9 R 270,5 - 292,1 Til klar SV av Sørtaren og 1025m SV av Rundskjæret
							10 W 292,1 - 311,0 Til 550m NØ av Ravikholmen
							11 G 311,0 - 312,2 Til innpå Burøya
889000 92	Fugløyveet Burøysundet På Burøyneset	70 13.4066 019 44.3782	Iso WRG 6s	4,8	Lyktehus 4,6	1,4 1,3 2,3	1 G 251,3 - 265,0 Fra inn mot Burøya til 190 m S av SØ nes Burøya
							2 W 265,0 - 284,4 Til 450 m N av Skottolneset
							3 R 284,4 - 317,2 Til inn mot Rotengen.
							4 W 317,2 - 330,1 Til klar NØ av 4,8 m gr Skipsfjordboen
							5 G 330,1 - 333,8 Til klar NØ av 3,5 m gr Skipsfjordbåen
							6 R 333,8 - 152,3 Til inn i Burøysundet
889500 92	Fugløyveet Svartebergan Slettnesleia. Vannøya Ø	70 09.2976 019 54.8970	Iso WRG 6s	5,5	FL/SC 3,5	3,8 3,5 5,4	1 R 170,9 - 200,2 Fra innpå Laukvikneset til klar SØ av 2m grunnen Ø av Slettneset
							2 W 200,2 - 204,4 Til klar NV av Bombåen og 430m NV av Store Skorøya
							3 G 204,4 - 270,9 Til 150m S av Jetnesbåen stang
							4 R 270,9 - 328,4 Til innpå land i Perolsa-vika

Fyrnr. Kartnr.	Område Navn Beliggenhet	Posisjon	Karakter	Lys høyde [m]	Beskrivelse Høyde over grunnen [m]	Lysvidde R G W	Sektor - farge - retning - beskrivelse
900000 92	Fugløyfjorden Fugløykalven	70 19.0076 020 09.2141	Oc (2) WRG 8s	41,1	Lavt hvitt steintårn 8,5	13,1 12,6 15,9	1 G 348,7 - 352,5 Fra innpå Fugløya til 705m V av Dungan 2 W 352,5 - 354,9 Til 200m Ø av Kvitholmen 3 R 354,9 - 0,3 Til 390m V av Spennskaga 4 W 0,3 - 49,7 Til 1520m SØ av Rundskjeret 5 R 49,7 - 82,9 Til 260m N av Store Grimsholmen 6 G 82,9 - 90,0 Til 2200m N av Store Grimsholmen 7 R 90,0 - 106,6 Til 450m N av 6m Breigrunnen 8 W 106,6 - 120,0 Til 820m S av 9m Medgåstaren 9 G 120,0 - 149,5 Til 470m Ø av 12m Motindskallen 10 W 149,5 - 177,1 Til 1100m V av 9m Kjerringgrunnen 11 R 177,1 - 188,0 Til 1120m Ø av 9m Kjerringgrunnen 12 W 188,0 - 194,5 Til 3800m V av 4m Trollskallen 13 G 194,5 - 208,6 Til 1600 m Ø av 4m. Trollskallen 14 W 208,6 - 220,6 Til400m NV av 15m Galtegrunnen 15 R 220,6 - 236,0 Til 485m SØ av Spennagrunnen 16 W 236,0 - 281,3 Til 350m N av Arnøybåen 17 G 281,3 - 285,6 Til 450m S av Arnøybåen 18 W 285,6 - 291,2 Til 850m NØ av Hylla lykt 19 R 291,2 - 297,2 Til innpå Arnøya ved Makeiltangen
900400 92	Fugløyfjorden Store Skorøya Øyas S pynt	70 08.6629 020 02.5268	Fl (2) WRG 10s	13,0	Lyktehus 6,0	5,1 5,1 6,4	1 G 216,0 - 221,6 Fra inn på land Nordsandneset til klar SØ av Brusnova 2 W 221,6 - 233,2 Til klar N av Spennskaga 3 R 233,2 - 262,2 Til klar S av Valholmen 4 G 262,2 - 264,7 Til godt klar S av Valholmen 5 W 264,7 - 315,1 Til godt klar NØ av pynt N av Fakkodden, og klar Fakkebåen grunne 6 R 315,1 - 17,5 Til klar Ø av Store Sandskjæret stang 7 G 17,5 - 68,8 Til innpå Lille Skorøya
900500 92	Fugløyfjorden Kristoffervalen, SØ	70 07.7970 020 00.2877	Iso R 2s	4,3	Lanterne på stang 0,0	1,8	1 R 0,0 - 360,0 Rundtlysende.
900600 92	Fugløyfjorden Kristoffervalen, midtre, S	70 07.8220 020 00.0150	Iso R 2s	3,8	Lanterne på stang. 0,0	0,6	1 R 0,0 - 360,0 Rundtlysende.
900700 92	Fugløyfjorden Kristoffervalen, SV	70 07.8391 019 59.8838	Iso R 2s	4,8	Lanterne på stang 0,0	0,6	1 R 0,0 - 360,0 Rundtlysende
900800 92	Kristoffervalen Kristoffervalen, NØ Nord Troms	70 07.8326 020 00.3363	Iso G 2s	4,3	Lanterne på stang 0,0	0,6	1 G 0,0 - 360,0 Rundtlysende
900900 92	Fugløyfjorden Kristoffervalen, midtre, N	70 07.8472 020 00.0372	Iso G 2s	5,0	Lanterne på stang 0,0	0,6	1 G 0,0 - 360,0 Rundtlysende.
901000 92	Fugløyfjorden Kristoffervalen, NV	70 07.8687 019 59.8739	Iso G 2s	5,0	Lanterne på stang 0,0	1,1	1 G 0,0 - 360,0 Rundtlysende

Fyrnr. Kartnr.	Område Navn Beliggenhet	Posisjon	Karakter	Lys høyde [m]	Beskrivelse Høyde over grunnen [m]	Lysvidde R G W	Sektor - farge - retning - beskrivelse				
901103 92	Sandskjeran Store Sandskjæret Nord Troms	70 07.8813 020 01.6441	Iso G 6s		Lanterne på stang med IB	2	1	G	0,0	- 360,0	Rundtlysende
901104 92	Fugløyfjorden Lysgrunnen Nord Troms	70 07.6580 020 01.3007	Iso R 6s		Lanterne på stativ med IB	2	1	R	0,0	- 360,0	Rundtlysende
901105 92	Fugløyfjorden Valaneset Nord Troms	70 07.6650 019 59.7731	Iso G 6s	7,0	HIB på stang	1	1	G	0,0	- 360,0	Rundtlysende
901106 92	Vannavaalen Valaholmen Nord Troms	70 07.5960 019 59.7970	Iso R 6s	7,0	Lanterne på stang med IB	1.6	1	R	0,0	- 360,0	Rundtlysende
901107 92	Skarvenes Skarveskjæret Nord Troms	70 07.6822 019 59.1472	Iso G 6s	7,0	HIB på stang	1	1	G	0,0	- 360,0	Rundtlysende
901108 92	Fugløyfjorden Storelvflua Valabotn	70 07.5473 019 58.6574	Iso R 6s	5,5	HIB på stang	1.6	1	R	0,0	- 360,0	Rundtlysende
901200 92	Fugløyfjorden Tågneset Vannøyas østpynt	70 05.9272 020 07.4137	FI W 5s	10,7	Lanterne på søyle 6,4	3.2	1	W	0,0	- 360,0	Rundtlysende.
9012P 92	Vannøya Mast Fakken	70 06.3390 020 07.0145	Fast R lvs	0,0	0,0			R	0,0	- 360,0	
901300 92	Vannvåg Vannvåg molo Vannvågen	70 04.4077 019 59.5591	Iso G 2s	5,3	Lanterne på stang 3,9	0,6	1	G	0,0	- 360,0	Rundtlysende.
901301 92	Fugløyfjorden Ytre Vannvåg molo, N Vannvåg	70 04.5138 019 59.8690	Iso G 2s	8,5	Lanterne på stang 4,0	1	1	G	0,0	- 360,0	Rundtlysende
901302 92	Fugløyfjorden Ytre Vannvåg molo, S Vannvåg	70 04.4852 019 59.9981	Iso R 2s	11,0	Lanterne på stang 4,0	1	1	R	0,0	- 360,0	Rundtlysende
901400 93	Fugløyfjorden Valholmen Spenna SØ pynt	70 09.1435 020 10.5643	FI WRG 5s	11,2	FL/SC 3,0	4.4 4.1 6.2	1 2 3 4 5 6 7	G W R W G R G	163,1 211,0 4,9 9,6 14,1 66,2 75,5	- 211,0 - 4,9 - 9,6 - 14,1 - 66,2 - 75,5 - 105,2	Fra innpå land på Spenna til 150m Ø av Kvitholmen Til klar Ø av Håvardsbåen og 1420m Ø av Tågneset Til klar V av Håvardsbåen og 900m Ø av Tågneset Til 450m Ø av Tågneset og klar Ø av Fakkebåen Til 125m SØ av Store Sandskjæret stang Til 360m SØ av Enes Til innpå land på Spenna

Fyrnr. Kartnr.	Område Navn Beliggenhet	Posisjon	Karakter	Lys høyde [m]	Beskrivelse Høyde over grunnen [m]	Lysvidde R G W	Sektor - farge - retning - beskrivelse
901600 93	Fugløyfjorden Skjåvikneset Arnøy V side	70 10.6198 020 24.6081	FI (2) WRG 10s	12,0	FL/SC 3,0	4,5 4,2 6,4	1 R 10,5 - 26,8 Fra innpå Tennhaugen til 200 m V av Kvalshausen 2 W 26,8 - 47,5 Til 940 m SØ av neset ved Tågneset lanterne 3 G 47,5 - 89,6 Til 300 m N av Spenna 4 W 89,6 - 118,9 Til 240 m SV av Fugløya 5 R 118,9 - 158,0 Til 460 m NØ av Håkjerringneset og klar Duaros 9,7m 6 W 158,0 - 216,6 Til 270 m NV av Munken 7 G 216,6 - 227,7 Til innpå Støvelneset
901800 93	Årviksand Årviksand, N molo Årvikbukta	70 11.8644 020 30.5917	Iso R 2s	7,3	Lanterne på stang 3,0	1,73	1 R 0,0 - 360,0 Rundtlysende.
902000 93	Fugløyfjorden Årviksand, S molo På Molohodet	70 11.8288 020 30.7862	Iso G 2s	6,3	Lanterne på stang 4,5	1,7	1 G 0,0 - 360,0 Rundtlysende
902200 90	Ullsfjorden Oldervik molo	69 45.2453 019 40.7492	FI G 3s	7,5	Lanterne på stang 0,0	1,3	1 G 0,0 - 360,0 Rundtlysende.
902600 90	Ullsfjorden Kuberget Nakken	69 38.2825 019 44.3002	FI WRG 5s	5,5	FL/SC 6,5	3,6 3,3 5,2	1 G 182,2 - 184,0 Fra inn på Likhellaren til 910 m V av Ullneset 2 W 184,0 - 191,0 Til 205m V av Ullneset 3 R 191,0 - 301,3 Til 125m SV av Storsteinneset 4 W 301,3 - 304,1 Til 110m N av kai ved Forneselva 5 G 304,1 - 9,3 Til 210m V av Straumsneset 6 W 9,3 - 11,6 Til 130m Ø av Feitelvneset NØ av Feitelva 7 R 11,6 - 17,3 Til innpå land ved Skarmunken
902800 90	Sørfjorden Klubbskjær Indre Lavangen	69 32.3401 019 39.3733	Iso WRG 6s	5,5	Lyktehus på varde 6,5	1,7 1,6 2,7	1 R 198,8 - 205,1 Fra innpå Bergenes til 108m Ø av Bergenesskjæret stg. 2 W 205,1 - 223,9 Til 450m NV av Rornes 3 G 223,9 - 343,0 Til 330m V av Storholmen og klar Sandskjær røde stake. 4 W 343,0 - 351,3 Til 98m Ø av Skognesskjær lanterne 5 R 351,3 - 4,5 Til 600m Ø av Indre Sommerbukt 6 G 4,5 - 25,7 Til 170m Ø av Kjerkerberget 7 R 25,7 - 38,8 Til innpå land på Kjerkeberget
903000 90	Sørfjorden Skognesskjær NØ av, Skognesholmen	69 29.4399 019 40.4769	FI G 3s	4,0	Lanterne på stang 8,0	1,1	1 G 0,0 - 360,0 Rundtlysende
903200 91	Ullsfjorden Sørleangen På Nesodden	69 50.8044 019 59.5705	Oc (2) WRG 8s	7,0	Lyktehus på underbygning 6,0	4,1 4,1 5,3	1 R 72,3 - 76,8 Fra innpå Blåmannsgrunnen til 480m N av Skredfarneset 2 W 76,8 - 206,0 Til 295m V av Nordleangenneset 3 R 206,0 - 218,6 Til 360m NV av Båtneset 4 W 218,6 - 349,1 Til 310m Ø av Kvalneset 5 R 349,1 - 354,0 Til 340m Ø av Lenangsøra nordre molo
903201 91	Ullsfjorden Lenangsøyra molo, N Molohodet	69 48.7427 019 59.6070	Iso G 4s	0,0	Lanterne på stang 0,0	1,2	1 G 0,0 - 360,0 Rundtlysende
903202 91	Ullsfjorden Lenangsøyra molo, S på molo	69 48.6977 019 59.5620	Iso R 4s	6,8	Lanterne på stang	3	1 R 0,0 - 360,0 Rundtlysende

Fyrnr. Kartnr.	Område Navn Beliggenhet	Posisjon	Karakter	Lys høyde [m]	Beskrivelse Høyde over grunnen [m]	Lysvidde R G W	Sektor - farge - retning - beskrivelse
903300 91	Ullsfjorden Nordlenangneset	69 56.6415 020 09.4121	FI W 3s	8,2	Lanterne på stang 0,0		1 W 0,0 - 360,0 Rundtlysende.
903400 91	Ullsfjorden Nordlenangen Ved molo	69 54.6986 020 10.0258	Oc WRG 6s	5,3	FL/NB 3,9		1 G 168,3 - 189,3 Fra inn på land N av Futnes til 430m V av Knutneset, Ø av grønnstaken 2 W 189,3 - 194,2 Til 275 m V av Knutneset og V av rødstake 3 R 194,2 - 331,0 Til inn på nes N av Sandneset 4 W 331,0 - 351,9 Til 22 m V av Sandneset nordre kai 5 G 351,9 - 6,8 Til inn på Innerholmen
903500 91	Ullsfjorden Nordlenangen molo Molohodet	69 54.5654 020 09.9918	Iso G 2s	5,4	Lanterne på stang 4,0		1 G 0,0 - 360,0 Rundtlysende
903600 91	Ullsfjorden Nordlenangen molo, S Molohodet	69 54.5198 020 09.9739	Iso R 2s	6,3	Lanterne på stang 3,0		1 R 0,0 - 360,0 Rundtlysende
904000 91	Ullsfjorden Lyngstuva Sørklubben	69 58.5280 020 15.6853	FI WRG 5s	29,0	FL/SC 6,0		1 R 48,2 - 53,0 Fra 1145m NV av Russelvnaset til 360m NV av Nordlenangneset LA 2 W 53,0 - 249,8 Til 132m N av Nordklubben 3 G 249,8 - 258,9 Til innpå Nordklubbneset
904200 92	Ullsfjorden Karlsøya På Korsneset	69 59.7189 019 57.8542	FI (2) WRG 10s	15,0	Lyktehus på underbygning 6,0		1 G 207,3 - 212,9 Fra inn over Kvitklubbnes. Til 80m SØ av Kvitklubbnes 2 W 212,9 - 31,7 Til godt klar Ø av Migarneset 3 R 31,7 - 64,2 Til innpå Øra 4 W 64,2 - 80,4 Til 120m S av Galgeneset 5 G 80,4 - 83,7 Til innpå Galgeneset
904500 91	Lyngenfjorden Arnøya På Haugnes	70 02.0407 020 32.2192	Oc (2) WRG 8s	7,0	FL/NB 6,5		1 R 303,0 - 309,5 Fra innpå Haugsnesgrunnen til klar SV av Haugsnesgrunnen stake 2 W 309,5 - 319,3 Til 130m NØ av Vorterøy 3 G 319,3 - 344,1 Til 242m V av Klubben 4 W 344,1 - 4,2 Til 367m Ø av Lyngskjæret 5 R 4,2 - 8,7 Til 350m V av Lyngskjæret 6 W 8,7 - 17,2 Til godt klar V av Lyngskjæret 7 G 17,2 - 61,6 Til 745m NV av Sørklubben 8 W 61,6 - 108,0 Til 215m S av Ytre Bergeneset 9 R 108,0 - 157,4 Til 190m Ø av kaien i Akkarvik 10 W 157,4 - 163,7 Til V av Kjerkenesodden 11 G 163,7 - 179,2 Til innpå land ved Storstein/Oddebukta
904600 91	Arnøyhamn Arnøyhamn molo	70 03.1328 020 38.1457	Iso R 2s	7,0	LA/IB		1 R 0,0 - 360,0 Rundtlysende

Fyrnr. Kartnr.	Område Navn Beliggenhet	Posisjon	Karakter	Lys høyde [m]	Beskrivelse Høyde over grunnen [m]	Lysvidde R G W	Sektor - farge - retning - beskrivelse
904700 91	Lyngenfjorden Vorterøy På Vorterøyskagen	69 59.4715 020 38.2108	Oc WRG 6s	18,2	FL/NB 3,0	7,9 7,5 10,3	1 G 115,2 - 116,5 Fra kloss NØ av Skagegrunnen til 92m NØ av Skagegrunnen jernstang. 2 W 116,5 - 128,0 Til 315m SV av Geitvikneset 3 R 128,0 - 137,8 Til 396m SV av Arnøy lykt 4 G 137,8 - 180,6 Til 290m Ø av Sommarvollnes 5 W 180,6 - 182,6 Til V av Draugneset. 6 R 182,6 - 220,2 Til 194m NV av Kvalvikneset 7 G 220,2 - 320,0 Til 288m SV av L. Sandnesgrunnen j.stg. 8 W 320,0 - 320,9 Til lyset forsvinner i hvitt hus. 9 R 320,9 - 321,2 Til lyset forsvinner i våningshus.
904900 91	Lyngenfjorden Lyngskjeret	69 57.1264 020 30.5844	FI W 5s	8,5	Lanterne på stativ 8,5	5,3	1 W 0,0 - 360,0 Rundtlysende.
905400 94	Maurusundet Maurusund På Molteneset	69 55.1490 020 52.2956	Iso WRG 6s	6,3	Lyktehus på underbygning 6,0	3,8 3,5 5,4	1 R 46,3 - 56,1 Fra innpå Moldfarnes til 156m NV av Moldfarneset 2 W 56,1 - 92,3 Til 120m N av Lille Follesøya stang 3 G 92,3 - 98,6 Til 188m N av Store Follesøya 4 W 98,6 - 100,6 Til 106m S av Stangenes 5 R 100,6 - 225,5 Til 178m NØ av Flåteneset 6 W 225,5 - 233,9 Til 134m NV av Tømmerneset 7 G 233,9 - 240,0 Til 294M NV av Klokkarvollen stang
905500 90	Lyngen Spåkenes Lyngenfjorden	69 45.7416 020 27.5994	Oc WRG 6s	4,7	FL/NB 4,5	7,2 6,8 9,5	1 R 347,9 - 351,8 Fra inn over land sør av lykta (går i mørk over en haug) til 640m V av Djupvik molo 2 W 351,8 - 185,9 Til 1275m V av Skjærneset og klar Brottet 3 G 185,9 - 206,7 Til innpå land ved Oterneset.
905600 90	Lyngen Djupvik Molo Djupvik molo	69 44.9707 020 28.9270	Iso G 2s	6,5	LA-IB 4,5	6,7	1 G 0,0 - 360,0 Rundtlysende.
905800 90	Lyngen Olderdalen Kåfjorden	69 36.1741 020 31.8972	Oc WRG 6s	5,5	FL/NB 3,0	2 1,8 3,1	1 G 322,4 - 337,4 Fra innover land til 680m V av Kroken 2 W 337,4 - 357,1 Til 170 m Ø av Samuelsberg 3 R 357,1 - 76,3 Til 245 m N av Nordneset 4 W 76,3 - 108,2 Til 270 m S av Ystebylandet. Klar slaggr. 5 G 108,2 - 140,6 Til innover land
906000 90	Lyngen Mann-dalsklubben Kåfjord	69 32.7352 020 35.0979	Oc (2) WRG 8s	5,0	LA/SC 4,5	3,6 3,4 5,3	1 G 132,7 - 145,8 Fra innpå Sandneset til 1100m V av Ystebynes og klar oppdrettsanlegget 2 W 145,8 - 151,4 Til 216 m SV av Ystebynes 3 R 151,4 - 174,9 Til 570 m V av Kroken og klar av staken 4 G 174,9 - 225,5 Til innpå Storsteinnes 5 W 225,5 - 263,0 Til innpå land NV av Bjerkeli 6 R 263,0 - 303,5 Til 195 m SV av Langnes og akkurat klar SV av Langnesgrunnen 7 W 303,5 - 316,1 Til akkurat klar NØ av landet S av Mann-dalsklubben 8 G 316,1 - 317,5 Til innpå land S av lykta

Fyrnr. Kartnr.	Område Navn Beliggenhet	Posisjon	Karakter	Lys høyde [m]	Beskrivelse Høyde over grunnen [m]	Lysvidde R G W	Sektor - farge - retning - beskrivelse
906200 90	Lyngen Pertenga Kåfjord	69 30.8325 020 47.1059	Oc WRG 6s	6,5	FL/NB 6,0	7,2 6,8 9,5	1 R 332,1 - 336,9 Fra innpå land til klar SV av landet ved Bakke 2 W 336,9 - 346,7 Til midt i Kåfjordbotn 3 G 346,7 - 95,2 Til 134 m N av Håkjerringberget 4 W 95,2 - 102,3 Til 149 m S av Langneset og klar S av Langnesgrunnen. 5 R 102,3 - 107,8 Til 182 m S av Langneslandet Langnesbukta 6 G 107,8 - 132,7 Til innpå Oksnes
906400 90	Lyngen Kvitbergskjæret Kvitbergskjæret	69 35.0297 020 18.3060	FI G 3s	5,8	Lanterne på stang 2,5	2,1	1 G 0,0 - 360,0 Rundtlysende.
906600 90	Lyngen Ytre Nortasholmen Ved Lyngseidet	69 33.8512 020 18.2705	FI WRG 5s	8,2	FL/SC 7,0	2,5 2,5 3,3	1 R 85,0 - 85,6 Fra innpå Karnes til 164m S av Marieholmen 2 W 85,6 - 87,5 Til 82 m S av Marieholmen 3 G 87,5 - 100,3 Til 106 m N av Figenschougrunnen stang 4 W 100,3 - 117,4 Til 295 m S av neset ved Stigen 5 R 117,4 - 197,5 Til 160 m Ø av Kristneset 6 W 197,5 - 233,9 Til 148 m NV av Nordnesodden 7 G 233,9 - 258,6 Til innpå Jettan 8 W 258,6 - 11,7 Til 310 m Ø av Ytre Forrahamn 9 R 11,7 - 35,8 Til innpå Karnesodden
906800 90	Lyngen Kvalvikneset	69 29.6854 020 15.1693	FI W 3s	5,7	Lanterne på stang 0,0	2,8	1 W 0,0 - 360,0 Rundtlysende.
907000 90	Lyngen Lyngsdaløra Lyngenfjorden	69 26.4780 020 09.8440	Oc WRG 6s	2,5	FL/NB 3,0	2 1,8 3,1	1 G 216,5 - 230,5 Fra innpå Nessegrunnen til 180m SØ av Masterneset 2 W 230,5 - 353,4 Til 125m Ø av Kvitbergskjæret stg. 3 R 353,4 - 359,2 Til innpå Solbergodden
907200 90	Lyngen Salmenes Storfjorden	69 20.0525 020 01.4502	Oc WRG 6s	6,8	FL/NB 6,0	7,9 7,5 10,3	1 G 25,0 - 30,2 Fra innpå Lillebukta til 168m V av Slettneset 2 W 30,2 - 40,5 Til 216 m Ø av Kvalnes 3 R 40,5 - 92,4 Til klar S av Tørrgrunnen 4 G 92,4 - 108,6 Til klar N av Tørrgrunnen 5 R 108,6 - 197,4 Til 214 m Ø av Steindalsnes 6 G 197,4 - 214,3 Til 202 m Ø av Rastebynes 7 W 214,3 - 216,6 Til 112 m V av Masterboen stg. 8 R 216,6 - 222,2 Til innpå Elsnestilbukta
907400 91	Lyngen Rotsundet Rotsundet	69 46.8290 020 36.0074	Oc WRG 6s	6,5	FL/NB 3,0	3,8 3,5 5,5	1 G 70,3 - 92,7 Fra innpå Spåkenesodden til 855m N av Store Skogholmen. 2 W 92,7 - 103,2 Til 415m SV av Hamneset. 3 R 103,2 - 230,9 Til 500m SØ av Indre Klokkestein 4 W 230,9 - 233,6 Til 870m NV av Bourneset. 5 G 233,6 - 237,7 Til kloss i land ved Sletta
908000 91	Kågsundet Kågsundet Arnøya SØ	70 03.1076 020 47.5113	Oc WRG 6s	10,0	FL/NB 5,2	7,9 7,5 10,3	1 R 238,3 - 244,8 Fra innpå Laukøya til klar S av slaggrunnen ved Grunneset og 570m N av Skjervøyskjæret 2 G 244,8 - 253,5 Til 525m S av Skjervøyskjæret 3 W 253,5 - 259,2 Til 250m N av Engnesodden 4 R 259,2 - 312,1 Til 105m NØ av molo ved Storstein. 5 G 312,1 - 48,8 Til klar NV av Lyngskjæret og 610m NV av Skagegrunnen stg. 6 W 48,8 - 68,6 Til klar SØ av Haugnesgrunnen 7 R 68,6 - 71,1 Til innover Arnøya




























Fyrnr. Kartnr.	Område Navn Beliggenhet	Posisjon	Karakter	Lys høyde [m]	Beskrivelse Høyde over grunnen [m]	Lysvidde R G W	Sektor - farge - retning - beskrivelse
908200 93	Kvænangen Skjervøyskjæret NØ på Skjervøyskjæret	70 04.5574 020 58.9289	Fl W 10s	21,5	Lanterne på stang 6,0		1 W 0,0 - 360,0 Rundtlysende.
908400 93	Kvænangen Skjervøya Skjervøyas N pynt	70 03.6963 020 59.7349	Oc (2) WRG 8s	15,2	FL/NB 3,0		1 G 81,5 - 90,7 Fra innpå Engnesodden pynten av Morte vågneset 2 W 90,7 - 144,7 Til 320 m SV av Skjervøyskjæret 3 R 144,7 - 169,4 Til 175 m Ø av Skjervøyskjæret 4 W 169,4 - 215,8 Til klar NV av Sørbåen. 5 G 215,8 - 231,0 Til klar SØ av Nordbåen. 6 W 231,0 - 263,5 Til 230 m N av Bortefallet stg. 7 R 263,5 - 273,1 Til 465 m S av Øverfallet stg. 8 G 273,1 - 296,9 Til 420 m SV av Haukøyneset 9 W 296,9 - 320,1 Til 190 m NØ av Hakstein 10 R 320,1 - 339,6 Til innpå land ved Prestberget
908900 93	Kvænangen Stussnes molo Skjervøy havn	70 01.8757 020 59.5059	Iso R 2s	12,5	Lanterne på stang 4,7		1 R 0,0 - 360,0 Rundtlysende
909000 93	Kvænangen Fiskeneset Skjervøy hamn	70 01.9994 020 59.5983	Iso G 2s	12,1	Lanterne på stang 6,5		1 G 0,0 - 360,0 Rundtlysende.
909100 93	Kvænangen Skjervøy molo	70 01.8327 020 58.6254		5,5	LA/NE 4,3		1 R 0,0 - 360,0 Rundtlysende
909200 93	Storstein Fergeleie Storstein E Storstein Fergeleie	70 01.9348 020 51.0048	Iso G 4s		LA/IB 1,5		1 G 0,0 - 360,0 Rundtlysende
909300 93	Storstein Fergeleie Storstein W Storstein Fergeleie	70 01.8907 020 50.8624	Iso R 4s		LA/IB 1,2		1 R 0,0 - 360,0 Rundtlysende
909500 94	Nordreisa Taskebyneset Kågens Ø pynt	69 59.9510 021 04.0687		8,6	Lyktehus 3,0		1 R 155,0 - 170,1 Fra innpå Småskjærentil til 360m Ø av Småskjæret 2 W 170,1 - 179,4 Til 145 m V av Store Haksteinen 3 G 179,4 - 209,9 Til 200m SØ av Store Haksteinen 4 W 209,9 - 214,8 Til 380m SØ av Store Haksteinen 5 R 214,8 - 246,6 Til 260m S av Haukøynes 6 W 246,6 - 249,3 Til 270m N av Haukøy lykt 7 G 249,3 - 329,7 Til 405m V av Oksfjordklubben 8 W 329,7 - 351,2 Til 200m Ø av Maurneset 9 R 351,2 - 353,2 Til innpå Maurneset. (Lyset går i mørk i en hytte SV av lykta)
9095AP 94	Skjervøy Skjervøybrua, N Skattøysundet	70 00.3548 020 54.3134	Fast R lvs	9,9			R 0,0 - 360,0
9095BP 94	Skjervøy Skjervøybrua, S Skattøysundet	70 00.3521 020 54.3185	Fast R lvs	9,9			R 0,0 - 360,0

Fyrnr. Kartnr.	Område Navn Beliggenhet	Posisjon	Karakter	Lys høyde [m]	Beskrivelse Høyde over grunnen [m]	Lysvidde R G W	Sektor - farge - retning - beskrivelse
910000 94	Nordreisa Stornes Reisafjordens Ø side	69 52.4133 021 02.0262	Iso WRG 6s	6,7	FL/SC 3,0	4,7 4,4 6,6	1 R 7,4 - 21,2 Fra innpå Oksebukt til 212m V av Geitholmen 2 W 21,2 - 37,7 Til 156m SØ av Svartneset 3 G 37,7 - 69,4 Til 250m NV av Latterneset 4 W 69,4 - 75,0 Til 530m SØ av Seljeholmen 5 R 75,0 - 192,3 Til 120m Ø av Maurneset 6 W 192,3 - 204,0 Til 905m V av Meilandsøra og klar V av Småseigrunnen stake 7 G 204,0 - 215,2 Til 755m V av Oksfjordklubben 8 R 215,2 - 240,2 Til inn på Stornesodden
910100 94	Nordreisa Sørkjosen molo På molohode	69 47.6561 020 56.3949	Iso G 2s	5,1	Lanterne på stang	0,9	1 G 0,0 - 360,0 Rundtlysende.
910200 94	Kvæningen Lille Haukøy Lille Haukøy N pynt	70 01.4652 021 17.2083	FI WRG 5s	8,0	FL/SC 3,2	4,4 4,1 6,2	1 R 53,9 - 64,8 Fra 430m N av Meilandsøra til 870m N av Meilandsøra. 2 W 64,8 - 85,0 Til 380m S av Haukøyneet. 3 G 85,0 - 178,3 Til 252m Ø av Klubben. 4 W 178,3 - 258,6 Til 935m N av Ytre Øyrneset 5 R 258,6 - 269,8 Til 365m N av Sauvikneset.
910300 94	Kvæningen Skagskjæret varde Vest om Spildra	70 01.5890 021 32.1852	FI R 3s		Lanterne på stang		1 R 0,0 - 360,0 Rundtlysende
910400 94	Kvæningen Skagklubben Spildra NV spiss	70 01.0805 021 32.9082	FI WRG 5s	13,7	FL/SC 3,8	4,7 4,4 6,6	1 G 304,6 - 310,0 Fra Innover land ved Skagklubben til 104m SV av Systerflu stang 2 W 310,0 - 352,1 Til 164m NØ av Humpen. 3 R 352,1 - 3,2 Til 215m Ø av Valenhamn lanterne. 4 G 3,2 - 102,4 Til 1055m N av Indre Øyrneset. 5 W 102,4 - 145,6 Til 160m V av Skagskjerert varde 6 R 145,6 - 196,6 Til innpå Furuneset
910500 94	Kvæningen Dunvik molo På molohodet	69 59.6902 021 40.7790	Iso R 2s	7,0	Lanterne på stang	2,2	1 R 0,0 - 360,0 Rundtlysende.
910600 94	Kvæningen Spildra Sydspissen av Spildra	69 59.4838 021 41.1057	Iso WRG 6s	23,3	FL/SC 3,3	3,8 3,5 5,4	1 G 252,3 - 255,9 Fra innpå Vassneset til 305m S av Vassnesgrunnen stang 2 W 255,9 - 268,2 Til 1715m N av Sukkeret. 3 R 268,2 - 324,0 Til 240m V av Skarvskjeret. 4 W 324,0 - 327,0 Til 640m SV av Skarveskjæret. 5 G 327,0 - 336,4 Til 330m V av Askebukt. 6 W 336,4 - 342,8 Til 180m Ø av Sandøyra. 7 R 342,8 - 19,0 Til 140m V av Skorpøyra. 8 G 19,0 - 61,5 Til 120m S av Valenhamn LA. 9 R 61,5 - 110,8 Til 1120m N av Ytre Øyrneset. 10 W 110,8 - 114,4 Til 134m SV av Systerflu jst. 11 G 114,4 - 121,0 Til innpå land i Systervika
910700 94	Kvæningen Spildra havn Inne i havna	69 59.5992 021 40.6832	FI G 3s	7,8	Lanterne på stang	2,1	1 G 0,0 - 360,0 Rundtlysende

Fyrnr. Kartnr.	Område Navn Beliggenhet	Posisjon	Karakter	Lys høyde [m]	Beskrivelse Høyde over grunnen [m]	Lysvidde R G W	Sektor - farge - retning - beskrivelse
910800 94	Kvænanngen Valanhamn Syd om Langstrandholmen	69 57.8662 021 32.0512	FI W 5s	4,8	Lanterne på stang 4,8		1 W 0,0 - 360,0 Rundtlysende.
910900 94	Kvænanngen Jernskjeret Sydøst for Spildra	69 59.3314 021 43.9016	FI W 3s	8,5	Lanterne på stativ 10,4		1 W 0,0 - 360,0 Rundtlysende
911000 94	Kvænanngen Storengneset Litte Altafjorden	70 00.7920 022 00.4646	Iso WRG 6s	11,5	FL/SC 9,0		1 G 333,2 - 352,2 Fra innpå land ved Storslett, til 90m V av Gråneset. 2 W 352,2 - 355,7 Til 146m Ø av Stajord. 3 R 355,7 - 57,4 Til 134m NV av Klubben 4 W 57,4 - 83,9 Til 175m S av Vassnesgrunnen stang 5 G 83,9 - 229,1 Til innpå landet nv av Storengklubben.
911200 94	Kvænanngen Røholmen Ø av Skorpa	69 56.4347 021 50.9622	Oc (2) WRG 8s	9,7	FL/SC 3,2		1 G 345,2 - 349,8 Fra 235 m V av Moldvik til 156m V av Moldvikøra stang 2 W 349,8 - 0,9 Til 110 m Ø av Brentberget. 3 R 0,9 - 62,0 Til 165 m N av Nøklan. 4 W 62,0 - 90,9 Til 155 m S av Skagskjeret. 5 G 90,9 - 159,5 Til 152 m Ø av Sukkeret. 6 W 159,5 - 189,5 Til 106 m V av Klubben. 7 R 189,5 - 192,4 Til 705 m V av St. Dinganeset.
911400 94	Kvænanngen Kvænanngstraumen På neset, straumens V side	69 50.5518 021 52.8262	Oc WRG 6s	4,5	FL/NB 6,0		1 R 109,3 - 134,1 Fra innpå Bukta v/ Laksberget til 190m NØ av Rakkeneset 2 W 134,1 - 155,5 Til 190m V av Askebukt 3 G 155,5 - 168,4 Til 150m Ø av Brennberget 4 W 168,4 - 175,4 Til 140m V av Rødberget 5 R 175,4 - 193,0 Til 330m V av Nordnes 6 G 193,0 - 352,7 Til 215m V av odde SØ av Straumen 7 R 352,7 - 357,4 Til innpå bropillar
911500 94	Kvænanngen Sørstraumen Straumens ø.side	69 50.5703 021 53.1786	FI R 3s	5,3	Lanterne på stang		1 R 0,0 - 360,0 Rundtlysende.
911800 95	Kvænanngen Jøkelfjord På Slettneset	70 03.6619 021 51.7047	Oc WRG 6s	9,8	FL/NB 10,2		1 R 47,3 - 63,4 827m NV av Jøkelfjordklubben. 2 W 63,4 - 77,3 Til 143m SØ av Nevernes. 3 G 77,3 - 130,3 Til klar NØ av slaggrunnen langs SV siden av fjorden og 316m SV av Tverfjordskjær stang 4 W 130,3 - 135,5 Til 73m SV av Tverfjordskjær stang 5 R 135,5 - 242,0 Til 93m SØ av Sotnes. 6 W 242,0 - 253,0 Til 122m NV av Vika. 7 G 253,0 - 255,2 Til inn på land Ø av lykt
912000 95	Kvænanngen Spitnes På Spitnes	70 05.7240 021 28.2564	FI W 5s	10,1	Lanterne på stang		1 W 0,0 - 360,0 Rundtlysende.

Fyrnr. Kartnr.	Område Navn Beliggenhet	Posisjon	Karakter	Lys høyde [m]	Beskrivelse Høyde over grunnen [m]	Lysvidde R G W	Sektor - farge - retning - beskrivelse
912400 93	Lauksundet Søre Lauksund Arnøy Ø side	70 06.2692 020 44.9957	Oc (2) WRG 8s	6,5	FL/NB 6,0	4,1 3,8 5,9	1 G 194,5 - 198,0 Fra innpå molo Solstrand til 495m Ø av N Lauksundet lykt 2 W 198,0 - 204,3 Til 375m V av Korsneset 3 R 204,3 - 229,7 Til S av Hamnes 4 W 229,7 - 301,6 Til S av Kjellvågodden 5 G 301,6 - 326,7 Til 160m SV av Elvenes 6 W 326,7 - 334,6 Til 190m NØ av landet S av Grønslett 7 R 334,6 - 345,1 Til innpå land ved Grønslett
912500 93	Lauksundet Nordre Lauksund Arnøya Ø, Nymoen	70 09.1888 020 46.9634	Oc WRG 6s	6,7	FL/NB 7,0	8,1 7,7 10,5	1 G 193,8 - 197,9 Fra innpå land ved Uran til 255m Ø av Skarvsteinen 2 W 197,9 - 252,0 Til 345m N av Hellnesodden 3 R 252,0 - 8,5 Til 140m V av Hamnes 4 W 8,5 - 10,6 Til 210m Ø av S Lauksund lykt 5 G 10,6 - 16,9 Til innpå land ved Kildal
912600 93	Lauksundet Lauksund, S molo Arnøya	70 07.1299 020 45.4419	Iso R 2s	5,6	Lanterne / IB på stang 0,0	3,6	1 R 0,0 - 360,0 Rundtlysende rød
912601 93	Arnøya Lauksund, N molo	70 07.1550 020 45.4958	Iso G 2s	6,3	Lanterne m/indirekte bel* 0,0	3,3	1 G 0,0 - 360,0 Lyser rundt
913000 93	Lopphavet Hylla Arnøy N side	70 14.2014 020 42.1593	FI WRG 5s	20,5	FL/SC 6,5	4,4 4,1 6,2	1 G 80,7 - 86,5 Fra innpå Makeiltangen til 270m N av Makeiltangen 2 W 86,5 - 210,1 Til 340m V av stang på Arnøybåen 3 R 210,1 - 220,5 Til 340m Ø av stang på Arnøybåen 4 W 220,5 - 277,8 Til 230m N av Klubben 5 G 277,8 - 280,2 Til innpå land Ø av lykt.
913200 95	Kvenangen Seglvika molo Vågen	70 12.4300 021 12.6992	Iso G 4s	5,0	Lanterne på stang med IB 5,5	1	1 G 0,0 - 360,0 Rundtlysende.
913400 95	Lopphavet Brynnilen Øyas nv kant	70 13.7030 021 10.9218	FI (2) WRG 10s	44,0	FL/SC 4,5	5,7 5,3 7,7	1 G 21,1 - 25,4 Fra mørk i Brynnilen og 1480 m V av Sørbåen til 355m V av Skjervøyskj. LA 2 W 25,4 - 184,0 Til 450m V av Fløtskjæret stang og klar 17m Stabben 3 R 184,0 - 199,5 Til 300m Ø av Svartskjæret 4 W 199,5 - 229,7 Til 215m NV av Auraren 5 G 229,7 - 231,9 Til innpå fjellet på Auraren
913600 95	Lopphavet Andsnæs På Sørødden	70 14.3877 021 14.0710	Iso WRG 6s	17,9	FL/SC 3,0	3,3 3 4,8	1 G 65,5 - 69,6 Fra 160 m N av Brynhilen til 355 m N av Brynhilen 2 W 69,6 - 139,2 Til 300 m SV av Fløtskjæret j.stg. 3 R 139,2 - 169,0 Til 270 m Ø av Svartskjæret 4 W 169,0 - 225,2 Til 114 m NV av Auraren 5 G 225,2 - 244,2 Til innpå Nordodden
913800 95	Lopphavet Loppekvalven Øyas sø pynt	70 18.1230 021 23.3760	FI WRG 5s	10,6	FL/SC 3,0	6,9 6,5 9,1	1 R 214,7 - 219,6 Fra innpå hamna på Loppa til 465 m SØ av Loppa kirke 2 W 219,6 - 237,9 Til 675 m NV av Mareholmen lykt 3 G 237,9 - 257,2 Til avst.535 m N av Meurtarodden. 4 W 257,2 - 52,5 Til 350 m SØ av Fløtskjæret stang. 5 R 52,5 - 55,5 Til 230 m S av Skolten

Fyrnr. Kartnr.	Område Navn Beliggenhet	Posisjon	Karakter	Lys høyde [m]	Beskrivelse Høyde over grunnen [m]	Lysvidde R G W	Sektor - farge - retning - beskrivelse
913900 95	LoppHAVET Loppa Mevær	70 20.7030 021 27.1287	Iso R 2s	9,4	Lanterne på stang	2,2 4 6,1	1 R 0,0 - 360,0 Rundtlysende.
914000 95	LoppHAVET Marholmen På holmens n pynt. s Bergsfjord	70 20.1583 021 35.0316	FI (2) WRG 10s	13,5	FL/SC 3,0	4,3 4 6,1	1 R 43,2 - 56,2 Fra innpå Skatneset til 310 m NV av Kvitbergodden 2 W 56,2 - 85,6 Til 245 m S av Loppa kirke 3 G 85,6 - 139,3 Til 310 m Ø av Skagsodden 4 W 139,3 - 212,9 Til 355 m V av Sildmylingen lanterne 5 R 212,9 - 333,9 Til 134 m V av stang ved Sildsporden 6 W 333,9 - 350,4 Til 190 m Ø av Ytre Fallet stang 7 G 350,4 - 359,0 Til innpå land N av Kvalbeinlandet
914200 95	LoppHAVET Sildmylingen Silda n pynt	70 23.5412 021 42.1834	FI W 5s	40,8	Lanterne på underbygning	6,9	1 W 0,0 - 360,0 Rundtlysende.
914400 95	LoppHAVET Bergsfjord På Lyktholmen	70 15.3076 021 45.8809	Iso WRG 6s	5,8	FL/SC 3,0	3,8 3,5 5,4	1 R 99,8 - 105,6 Fra 70 m S av Sildsporden lantrne til 155m N av V Klæbuskjær 2 W 105,6 - 197,4 Til 110 m V av Fluskjær værde 3 G 197,4 - 224,9 Til 240 m SØ av Fluskjær stang 4 W 224,9 - 312,2 Til 30 m N av N-re stang i havna 5 R 312,2 - 317,0 Til mellom de 2 stenger i havna
914401 95	Bergsfjorden Fluskjæret S av Fluskjæret	70 15.6367 021 46.3417	FI G 3s	6,0	LA/IB/SC 10,3	2	1 G 0,0 - 360,0 Rundtlysende
914600 95	LoppHAVET Sildsporden S på Silda	70 15.5814 021 42.0085	FI R 5s	20,3	Lanterne på stativ 3,0	3,8	1 R 0,0 - 360,0 Rundtlysende.
914800 95	LoppHAVET Pannarodden Bergsfjord	70 14.0640 021 43.2269	Oc (2) WRG 8s	14,3	Lyktehus	5,2 5,2 6,6	1 G 128,7 - 140,8 Fra innpå land Indre Bjørnvika til 516 m NØ av Svartberneset 2 W 140,8 - 148,0 Til klar V av Teistodden 3 R 148,0 - 197,4 Til klar Ø av Røsnes 4 W 197,4 - 210,5 Til klar V av Lykteholmen. 5 G 210,5 - 295,2 Til akkurat klar SV av Urdneset 6 W 295,2 - 308,9 Til klar NØ av Skjånesgrunnen stg. 7 R 308,9 - 338,1 Til innpå land ved Steinneset
914900 95	LoppHAVET Sandland, N molo Bergsfjord	70 15.9787 021 36.5273	Fast G lvs	8,2	Lanterne på stang	1,6	1 G 0,0 - 360,0 Rundtlysende.
915000 95	LoppHAVET Sandland, S molo Bergsfjord	70 15.9428 021 36.4454	Iso R 2s	7,5	Lanterne på stang	1,3	1 R 0,0 - 360,0 Rundtlysende.
915200 95	LoppHAVET Gammelværneset Ulsfjord	70 19.4520 022 00.4423	FI (2) WRG 10s	13,8	FL/SC 8,5	3,8 3,5 5,4	1 R 119,8 - 130,8 Fra S av Lørsnesbåen til 118m N av pynten V av Gammelværneset 2 W 130,8 - 247,2 Til 1990m N av Nuvodden 3 R 247,2 - 259,3 Til 1590m N av Nuvodden 4 W 259,3 - 282,7 Til 550m N av Nuvodden 5 G 282,7 - 318,7 Til rett på Nuvnes 6 R 318,7 - 354,2 Til innpå Fjellfinneset

Fyrnr. Kartnr.	Område Navn Beliggenhet	Posisjon	Karakter	Lys høyde [m]	Beskrivelse Høyde over grunnen [m]	Lysvidde R G W	Sektor - farge - retning - beskrivelse
915300 95	LoppHAVET Fjellfinneset, nedre Ulsfjord	70 17.8050 022 00.6529	Q W	6,2	Lanterne på stang	   5,5	1 W 0,0 - 360,0 Rundtlysende. Overrett med: 915400 Retning: 202,1 Beskrivelse:
915400 95	LoppHAVET Fjellfinneset, øvre Ulsfjord	70 17.7167 022 00.5469	Iso W 4s	12,5	Lanterne på stang	   7,3	1 W 0,0 - 360,0 Rundtlysende. Overrett med: 915300 Retning: 202,1 Beskrivelse:
915800 95	LoppHAVET Nuvsvåg Nuvsfjord ø side	70 16.5769 022 06.6067	Oc WRG 6s	16,3	FL/NB 3,0	   2 1,8 3,1	1 R 6,7 - 9,3 Fra kloss i til 110m V av Hansanes 2 W 9,3 - 11,3 Til 100m Ø av Myrneset 3 G 11,3 - 173,5 Til 285m Ø av Ytre Molvikneset 4 W 173,5 - 202,1 Til 575m V av Samuelnes 5 R 202,1 - 250,0 Til innpå Samuelnes
916000 97	Øksfjorden Øksfjordklubben På Klubbneset	70 16.8229 022 17.5445	FI WR 3s	27,5	Lanterne på stang 4,0	   5 6,3	1 W 115,2 - 185,8 Fra innpå land V av lanteren til klar V av Kvalbåen 975m av Skarvskjæret 2 R 185,8 - 246,6 Til innpå Heallu 3 W 246,6 - 329,5 Til innpå land SØ av lanteren
916200 96	Øksfjord Øksfjord På Ystneset	70 15.5279 022 21.0080	Oc WRG 6s	11,4	FL/NB 8,3	   2 1,8 3,1	1 R 5,7 - 14,8 Fra innpå Saltnes til 395 m Ø av Arneset 2 W 14,8 - 16,3 Til 66 m Ø av Arneset 3 G 16,3 - 142,4 Til 181 m NØ av Klubbkjæret stang 4 W 142,4 - 170,4 Til 905 m V av Skarvskjæret 5 R 170,4 - 248,1 Til kloss S av Småskjæran stang
916400 96	Øksfjord Øksfjord molo På molohodet	70 14.5139 022 20.5697	Iso R 2s	7,7	Lanterne på stang 3,8	   4,4	1 R 0,0 - 360,0 Rundtlysende.
916600 96	Øksfjord Tverrfjord, nedre	70 13.2563 022 14.0619	Fast R lys		Lanterne på stang	   5,1	1 R 0,0 - 360,0 Rundtlysende. Overrett med: 916700 Retning: 246,0 Beskrivelse: Leder inn den mudrede rennen
916700 96	Øksfjord Tverrfjord, øvre	70 13.2454 022 13.9901	Fast R lys		Lanterne på stang	   5,1	1 R 0,0 - 360,0 Rundtlysende. Overrett med: 916600 Retning: 246,0 Beskrivelse: Leder inn den mudrede rennen
917000 96	Øksfjord Bardineset Fjordens Ø-side	70 09.7099 022 17.4879	FI W 5s	10,0	Lanterne på stang 6,5	   5,4	1 W 0,0 - 360,0 Rundtlysende.

Fyrnr. Kartnr.	Område Navn Beliggenhet	Posisjon	Karakter	Lys høyde [m]	Beskrivelse Høyde over grunnen [m]	Lysvidde R G W	Sektor - farge - retning - beskrivelse
917200 96	Øksfjord Skognes Botnen av fjorden	70 08.3925 022 24.2790	FI W 5s	4,7	Lanterne på stang 2,3		1 W 0,0 - 360,0 Rundtlysende.
917500 97	Sørøysundet Sørfjorden, nedre Stjernøy. Fjordens ø side	70 20.7756 022 28.3584	Q W	10,5	Lanterne på stang 3,0		W 0,0 - 360,0 Overrett med: 917600 Retning: 134,4 Beskrivelse: Overrettlinjen leder inn Sørfjorden
917600 97	Sørøysundet Sørfjorden, øvre Stjernøy	70 20.7466 022 28.4465	Iso W 4s	33,5	Lanterne på stang 3,5		1 W 0,0 - 360,0 Rundtlysende. Overrett med: 917500 Retning: 134,4 Beskrivelse: Overrettlinjen leder inn Sørfjorden
918000 101	Sørøysundet Tarhalsen Sørøy nø side	70 52.1546 023 18.8835	FI WRG 10s	90,0	FL/SC 6,5		1 R 30,1 - 60,3 Fra 395m Ø. av Gamvikskjæret til 235m N.av nordl. Saksnæringskja 2 W 60,3 - 63,9 Til 285m S. av Store Kammøy lykt 3 G 63,9 - 85,9 Til 205m N. av lille Kammøy og klar Rundskjær 4 R 85,9 - 96,1 Til 1170m N. av Bondøy 5 W 96,1 - 184,0 Til godt klar av Ytre Tuboen 6 R 184,0 - 201,2 Til øst av 1m. Tarhalsfallet 7 W 201,2 - 244,8 Til 250m N. av stein nord av Skipsholmen 8 G 244,8 - 252,0 Til 405m S. av østlige nes på Skipsholmen 9 W 252,0 - 260,8 Til 1265m N. av Refsholmen og klar 17m Yttergrunnen 10 R 260,8 - 272,2 Til 910m S. av Refsholmen og klar 7m Littlegrunnen 11 W 272,2 - 274,9 Til 1745m S. av Refsholmen 12 G 274,9 - 275,8 Til 1965 m S. av Refsholmen
918200 101	Kamøysundet Kamøya Kamøya SØ	70 49.9643 023 04.1030	FI (2) WRG 5s	25,5	Lyktehus 7,0		1 W 221,5 - 229,0 Fra inn på land NØ av lykten til klar NV av Tarhalsfallet. 2 R 229,0 - 235,1 Til klar SØ av Tarhalsfallet. 3 W 235,1 - 242,4 Til 395m NV av Tarhalsen. 4 G 242,4 - 254,8 Til 317m N av N-ligste Gamvikskjæret. 5 R 254,8 - 265,7 Til 310m S av S-ligste Gamvikskjæret. 6 W 265,7 - 267,6 Til 221m N av Fjnnfjordskjæret. 7 G 267,6 - 25,5 Til 160m V av Skarvnæringen og Ø av 3m gr. v/Kobbhaugskjæra. 8 R 25,5 - 36,6 Til klar NV av Mortenandersskallen og 540m NV av Kobbhaugskjæra 9 W 36,6 - 40,2 Til klar SØ av Reppagrunnen. 10 G 40,2 - 58,3 Til 330m N av Kjerringa. 11 W 58,3 - 69,8 Til inn på land V av lykten.

Fyrnr. Kartnr.	Område Navn Beliggenhet	Posisjon	Karakter	Lys høyde [m]	Beskrivelse Høyde over grunnen [m]	Lysvidde R G W	Sektor - farge - retning - beskrivelse
918500 101	Sørøy vest- og nordside Skarvfjord På Skarvholmen	70 45.6710 023 05.3027	FI WRG 5s	41,3	FL/SC 3,0	4,3 4 6,1	1 R 236,9 - 247,5 Fra innpå land til 40m N av Lilleholmen.
							2 G 247,5 - 257,4 Til 80m S av Lilleholmen.
							3 R 257,4 - 261,1 Til 40m N av neset på hamnas S-side
							4 G 261,1 - 29,0 Til 170m NV av Klubbenesgrunnen stang
							5 W 29,0 - 41,6 Til 235m SØ av Salomonneset.
							6 R 41,6 - 60,5 Til klar NV av Svegrunnen.
							7 W 60,5 - 63,0 Til 75m SØ av skjæret S av Lille Sandøy.
							8 G 63,0 - 101,4 Til 180m N av Sandøy.
							9 W 101,4 - 121,3 Til klar SV av Mortgrunnen.
							10 R 121,3 - 134,9 Til klar NØ av 5,8m grunnen og 240m NØ av Kobbhaugskjærene.
							11 W 134,9 - 135,8 Til 109m SV av Skarvskjæret.
							12 G 135,8 - 146,8 Til inn på land Skarvnæringen.
918700 100	Sørøy vest- og nordside Skarvskjæret I botn av Sandøyfjord	70 40.4613 022 58.2301	Iso WRG 6s	4,8	FL/SC 6,0	1,6 1,5 2,6	1 R 149,3 - 155,8 Fra 250m NØ av Falkeneset til 510m NØ av Salomonneset.
							2 W 155,8 - 169,6 Til kloss Ø av Jernesholmen.
							3 G 169,6 - 177,5 Til 356m V av Fuglenesgrunnen jst.
							4 R 177,5 - 180,9 Til 382m Ø av Fuglenesgrunnen jst.
							5 W 180,9 - 186,6 Til 140m V av Klubbenesgrunnen jst.
							6 G 186,6 - 263,3 Til midt i Sandvika.
							7 W 263,3 - 34,7 Til 252m SØ a av Storelvholmen
							8 R 34,7 - 48,7 Til inn mot Storelvholmen.
918900 100	Sørøy vest- og nordside Flatøy Galtefjorden	70 43.0519 022 41.0370	Oc (2) WRG 8s	22,5	FL/SC 7,0	4,7 4,4 6,6	1 G 322,1 - 343,2 Fra 200m SV av Makkviknæringen til 470m V av Skarvskjæret.
							2 W 343,2 - 8,6 Til 375m Ø av Veidnesflua stang
							3 R 8,6 - 20,0 Til 295m N av skjer Ø av Skarvnæringen.
							4 G 20,0 - 96,8 Ny sektor.....
							5 W 96,8 - 147,2 Til 258m V av Lyngøy og 1280m V av Presten.
							6 R 147,2 - 170,5 Til 280m V av Presten.
919500 100	Sørøy vest- og nordside Fuglen	70 40.1836 021 58.7997	FI W 5s	33,0	Lanterne på stang	7	1 W 0,0 - 360,0 Rundtlysende.
919700 100	Sørøy vest- og nordside Kåja Ved Sørvær	70 37.8032 021 56.8528	Iso WRG 6s	45,6	FL/SC 3,0	3,8 3,5 5,4	1 G 233,6 - 316,1 Fra innpå land på Skjolden til midt i vågen.
							2 R 316,1 - 20,5 Til 114m SV av Skarveskjæret.
							3 G 20,5 - 87,4 Til klar N av Breidgrunnen.
							4 W 87,4 - 111,3 Til 290m SV av Kvitholmskjæret
							5 R 111,3 - 117,9 Til 142m Ø av Ytter-Barden.
919800 100	Sørøy vest- og nordside Sørvær molo	70 37.7145 021 57.8701	Iso R 2s	8,2	Lanterne på stang	2,2	1 R 0,0 - 360,0 Rundtlysende.

Fyrnr. Kartnr.	Område Navn Beliggenhet	Posisjon	Karakter	Lys høyde [m]	Beskrivelse Høyde over grunnen [m]	Lysvidde R G W	Sektor - farge - retning - beskrivelse
919900 100	Sørøy vest- og nordside Sørvær, øvre I botn av havna	70 38.0965 021 58.6409	Oc (2) WRG 8s	17,5	Lyktehus 3,5	7,7 7,3 10	1 W 8,6 - 36,5 Fra 645m V av Skjåholmen til 363mØ av Barden varde 2 G 36,5 - 58,3 Til midt mellom Værholmen og stg Ø av Koia 3 R 58,3 - 82,6 Til 74m N av Kåja 4 W 82,6 - 88,1 20m S av Gåsholmen 5 G 88,1 - 97,7 Til i S-kant av Kvitholmen 6 W 318,9 - 335,4 Fra - til innpå hamna (dårlig lys)
						Overrett med: 920000 Retning: 30,2 Beskrivelse: Leder mellom moloen og Sørværholmene	
920000 100	Sørøy vest- og nordside Sørvær, nedre På Trollholmskjæret	70 37.8680 021 58.2385	Oc (3) WRG 10s	7,0	Lyktehus på stativ 6,0	7 6,6 9,2	1 G 359,7 - 3,0 Fra klar V av Avløyninga til 390m V av Skjåholmen 2 W 3,0 - 36,8 Til 420m Ø av Barden varde 3 R 36,8 - 71,4 Til 70m N av Ligholmen 4 G 71,4 - 108,1 Til 70m NØ av Kåja 5 R 108,1 - 112,1 Til innpå Kvitholmen
						Overrett med: 919900 Retning: 30,2 Beskrivelse: Leder mellom moloen og Sørværholmene	
920200 100	Sørøy vest- og nordside Breivik På Panseren	70 35.6480 022 07.7018	Iso WRG 6s	9,5	Lyktehus på stativ 6,0	3,8 3,5 5,4	1 W 259,6 - 270,7 Fra 120m S av Høyvikflu stg til klar N av Breivikbotn molohode 2 G 270,7 - 284,0 Til klar S av Holmen 3 W 284,0 - 358,0 Til klar Ø av Skallen 4 R 358,0 - 10,8 Til klar V av Skallen 5 W 10,8 - 30,1 Til klar SØ av Ramnskjæret. 6 G 30,1 - 73,6 Til klar NV av Rompa 7 W 73,6 - 131,2 Til klar SV av Skjæringen stg. 8 R 131,2 - 259,6 Til første grense
920400 100	Breivikbotn Breivikbotn molo Sørøyas vest side	70 35.5760 022 17.1838	Iso G 2s	9,6	LA/IB	1,2	1 G 0,0 - 360,0 Rundtlysende.
920600 95	Sørøy vest- og nordside Stangeneset Ved Hasvåg	70 29.8060 022 07.1345	Oc (2) WRG 8s	12,0	Lyktehus på stativ 6,0	7,7 7,3 10	1 G 6,4 - 44,9 Fra inn på land Stangeneset til klar NV av Ytre Hånebben 2 W 44,9 - 50,3 Til klar S av Lille Hågrunnen 3 R 50,3 - 58,0 Ny sektor..... 4 G 58,0 - 62,6 Til klar N av Store Hågrunnen 5 W 62,6 - 92,0 Til klar S av 12m Svartskjærbåen. 6 R 92,0 - 98,0 Ny sektor..... 7 G 98,0 - 145,2 Til klar V av Svartskjæret 8 R 145,2 - 196,5 Til innpå land Tofteskiten
920800 95	Sørøy vest- og nordside Lille Håen	70 28.5674 022 05.2923	FI W 5s	41,5	Lanterne på stang	6,9	1 W 0,0 - 360,0 Rundtlysende.
921201 97	Sørøysundet Hasvik, ytre molo På molohodet- ytre	70 28.7359 022 10.4435	Iso R 2s	11,0	Lanterne på stang 4,5	0,5	1 R 0,0 - 360,0 Rundtlysende

Fyrnr. Kartnr.	Område Navn Beliggenhet	Posisjon	Karakter	Lys høyde [m]	Beskrivelse Høyde over grunnen [m]	Lysvidde R G W	Sektor - farge - retning - beskrivelse
921300 97	Hasvik Hasvik, N molo Sørøya	70 28.8871 022 10.0411	Oc (2) WRG 8s	7,5	Lyktheus på søyle 4,7	4,1 3,8 5,9	1 G 273,1 - 281,9 Fra innpå Hasfjordneset til klar S av Hasfjordneset 2 W 281,9 - 306,7 Til klar NØ av Hasvik Ytre Molo 3 R 306,7 - 350,0 Til innpå Hasvik Ytre Molo
921400 97	Sørøysundet Hasvik, S molo På molohodet	70 28.8348 022 09.9632	Iso R 4s	8,3	Lanterne på stang 3,7	0,5	1 R 0,0 - 360,0 Rundtlysende.
921600 97	Sørøysundet Svartskjær Hasfjorden	70 29.4627 022 15.7861	Iso WRG 6s	10,2	Lyktheus på stativ 9,0	3,8 3,5 5,4	1 G 279,8 - 297,4 Fra innpå Brandholmen til klar SV av Taborshamneset. 2 W 297,4 - 23,3 Til klar SØ av Langskjæret. 3 R 23,3 - 130,0 Ny sektor..... 4 G 130,0 - 134,1 Til klar NØ av Munken lanterne. 5 W 134,1 - 142,0 Til 72m SV av Storøya. 6 R 142,0 - 148,0 Ny sektor..... 7 G 148,0 - 190,6 Til midt i leden mellom Flatøya og Storøya og 68m Ø av Storøya. 8 R 190,6 - 213,3 Til innpå Olaneset.
921700 97	Sørøysundet Munken Hasfjord	70 29.6015 022 15.1687	FI W 3s	4,5	Lanterne på stang	3,6	1 W 0,0 - 360,0 Rundtlysende.
921800 97	Sørøysundet Hasfjord, nedre Kobbenes	70 31.1495 022 14.9964	Fast R lvs	13,5	Lanterne på stang 7,3	9,9	1 R 2,5 - 12,5 Overrett med Hasfjord, Øvre. Leder midt i Elenheimsundet
921900 97	Sørøysundet Hasfjord, øvre Kobbenes	70 31.1712 022 15.0052	Fast R lvs	16,8	Lanterne på stang 6,3	9,9	1 R 2,5 - 12,5 Overrett med Hasfjord, Nedre. Leder midt i Elenheimsundet
						Overrett med: 921900 Retning: 7,6 Beskrivelse: Overrettlinjen leder inn Elenheimsundet.	
922000 97	Sørøysundet Karken Øyas s pynt	70 29.4927 022 35.2835	FI (2) WRG 10s	17,5	Lyktheus 3,5	5,7 5,3 7,8	1 R 197,6 - 210,6 Fra innpå Fugleberget til 105m Ø av Flatholmen 2 G 210,6 - 260,4 Ny sektor..... 3 W 260,4 - 80,6 Til 240m S av Skallneset 4 R 80,6 - 92,9 Til 130m S av Skjeret.
922500 98	Sørøysundet Vatnholmen Holmens S-pynt	70 31.2540 022 55.9175	FI WRG 5s	15,0	Lyktheus på stativ 7,0	5,5 5,1 7,5	1 R 188,5 - 203,9 Fra inn på Sloten til klar av Stg ved Vattenholmen. 2 G 203,9 - 223,6 Til 400m E av Slottengrunnen stg 3 W 223,6 - 73,4 Ny sektor..... 4 R 73,4 - 87,1 Ny sektor.....
923000 98	Sørøysundet Kårhamn Innløpets v side	70 32.9179 023 09.8072	Oc (2) WRG 8s	6,7	Lyktheus 3,0	6,18 5,81 8,33	1 G 152,2 - 166,6 Fra innpå land NV av lykten til 166.5 grader. 2 W 166,6 - 240,0 Til 28.3 grader. 3 R 240,0 - 270,0 Til innover land SV av lykten.
923200 98	Sørøysundet Hønsebygrunnen V for Nordmannsneset	70 32.9807 023 19.6460	FI W 3s	7,6	Lanterne på stativ 11,2	0 0 4	1 W 0,0 - 360,0 Rundtlysende
923300 98	Sørøysundet Hønsebynes Nordmannsneset	70 32.8159 023 21.8071	Fast R lvs	7,1	Lanterne på stang 8,0	4,4	1 R 0,0 - 360,0 Rundtlysende.

Fyrnr. Kartnr.	Område Navn Beliggenhet	Posisjon	Karakter	Lys høyde [m]	Beskrivelse Høyde over grunnen [m]	Lysvidde R G W	Sektor - farge - retning - beskrivelse
923500 98	Sørøysundet Vinna På molohodet. Store Vinna hamn	70 34.3118 023 20.7746	FI G 3s	4,8	Lanterne på stang 3,0		1 G 0,0 - 360,0 Rundtlysende.
923800 100	Sørøysundet Slettnesfjorden Sundets V side	70 37.7437 023 08.9644	Oc WRG 6s	12,5	Lyktehus på søyle 5,5		1 G 215,6 - 220,0 Fra innover Værfjellodden til 402m av Værfjellodden ytterste kant 2 W 220,0 - 244,4 Ny sektor..... 3 R 244,4 - 252,5 Ny sektor..... 4 G 252,5 - 257,3 Til 280m S av Håja 5 W 257,3 - 269,2 Til 200m N av Grunnvågnes 6 R 269,2 - 275,0 Til 150m V av Brentenesgrunnen stang 7 G 275,0 - 8,5 Ny sektor..... 8 W 8,5 - 23,1 Til 378m Ø av Laukвика 9 R 23,1 - 95,4 Til inn på land i Slettnesfjorden
924000 98	Sørøysundet Grunnvågnes sundets ø side	70 37.4185 023 22.1239		80,0	Lyktehus 3,5		1 R 42,9 - 47,1 Fra inni Kårhamn til 180m NV av Brenteneset. 2 W 47,1 - 91,8 Til 320m S av Slettnes. 3 G 91,8 - 123,1 Til 200m NØ av Odden. 4 W 123,1 - 252,2 Til klar N av Skogneset. 5 R 252,2 - 264,1 Til innpå Ersvikneset.
924200 98	Sørøysundet Hjelmen vest for Haaja	70 38.9630 023 17.4844	FI W 5s	7,2	Lanterne på stang 4,0		1 W 0,0 - 360,0 Rundtlysende.
924300 101	Sørøysundet Håja På Håjas østside	70 39.3007 023 27.7871	FI (2) WRG 10s	17,5	Lyktehus 6,5		1 G 180,2 - 189,7 Fra 280m Ø av Borvikneset til klar Ø av Akkarfjordnæringen 2 W 189,7 - 212,3 Til klar NV av odden på Mylingen 3 R 212,3 - 243,8 Til 560m SØ av molo Melkøya 4 W 243,8 - 269,1 Til 310m N av Molvikboen lanterne 5 G 269,1 - 287,7 Til 166m SV av Rypklubben 6 W 287,7 - 295,1 Til 140m NØ av Rypklubbskjeret 7 R 295,1 - 309,7 Til 405m SSV av Nordmannsboen lanterne 8 W 309,7 - 311,5 Til 160m NØ av Hundsneset 9 G 311,5 - 320,5 Til inn på landet på Hundsneset 10 W 320,5 - 35,9 Til inn på Grunnvaagen 11 R 35,9 - 48,3 Til 216m NV av Grunnvågneset. 12 W 48,3 - 53,9 Til 700m NV av Grunnvågneset. 13 G 53,9 - 56,4 Til inn på Håja
9243P 101	Hammerfest på molohodet	70 40.8192 023 35.0141	Fast W lvs		Fast,rundlysende hvitt ly		W 0,0 - 360,0
924400 0	Hammerfest Melkøya på molohodet	70 40.8179 023 34.9733	Fast lys yellow		Indirekte belysning		
924600 101	Sørøysundet Mylingen	70 44.8002 023 40.4301	FI G 5s	44,8			1 G 0,0 - 360,0 Lyser rundt

Fyrnr. Kartnr.	Område Navn Beliggenhet	Posisjon	Karakter	Lys høyde [m]	Beskrivelse Høyde over grunnen [m]	Lysvidde R G W	Sektor - farge - retning - beskrivelse
924700 101	Sørøysundet Littlenæringen Nordøstsida av Sørøya	70 47.2617 023 30.3033	Oc WRG 6s	36,0	FL/NB	10,3	1 G 174,3 - 178,6 Fra over Stornæringen og 948 m Ø av Trollbuktneset til Ø av Nordfareid
					6,5	9,8	2 W 178,6 - 197,2 Til 1569m Ø av Skipsholmen
						12,9	3 R 197,2 - 225,7 Til 1195 m S av Revshl.
							4 G 225,7 - 237,2 Til 3705 m S av Revshl.
							5 W 237,2 - 288,9 Til 725m N av odden ved Midtnasen
							6 R 288,9 - 350,1 Til 315m V av Rypklubb skj. varde.
							7 W 350,1 - 1,2 Til innpå landet i Ersvika
							8 G 1,2 - 9,3 Går til mørk midt på Haaja
924900 101	Sørøysundet Fuglenes molo Hammerfest	70 39.9776 023 39.7028	FI R 3s	6,9	Lanterne på stang m/indi*	2,8	1 R 0,0 - 360,0 Rundtlysende.
					4,7		
925000 101	Sørøysundet Batterimoloen Hammerfest	70 39.8939 023 40.6531	FI G 3s	8,8	Lanterne på stang m/indi*	2	1 G 0,0 - 360,0 Rundtlysende.
					4,6		
925111 101	Hammerfest Molvikbåen Molvika	70 39.1780 023 38.1833	FI G 5s	7,3	Lanterne på stang	5	1 G 0,0 - 360,0 Rundtlysende
925115 98	Hammerfest Rypeklubben Rypklubbodden	70 38.4150 023 37.1320	FI G 3s	8,0	Lanterne på stang	0	1 G 0,0 - 360,0 Rundtlysende
						1,5	
						0	
925200 101	Sørøysundet Skipsholmen Skipsholmens vest side	70 55.0156 023 40.7160	Iso WRG 6s	31,5	FL/SC	7,7	1 R 330,7 - 1,3 Fra 800m ØNØ av Revsholmen til 928m V av Revsholmen og klar V av Lillegrunnen.
					6,0	7,7	2 W 1,3 - 14,4 Til klar Ø av Yttergrunnen
						9,3	3 G 14,4 - 35,5 Til klar V av Yttergrunnen
							4 W 35,5 - 55,8 Til inn på Kvitneset
							5 R 55,8 - 70,9 Til 410m NNV av ytterste holme nord av Tarhalsen
							6 W 70,9 - 77,7 Til klar S av Tarhalsfallet 1m grunne
							7 G 77,7 - 88,8 Til klar N av Tarhalsfallet 1m grunne
							8 W 88,8 - 121,5 Til klar SV av Tubofallet 3m grunne.
							9 R 121,5 - 140,3 Til klar NØ av Tubofallet 3m grunne.
							10 W 140,3 - 195,3 Til godt klar VNV av Tunæringen odde
							11 G 195,3 - 197,2 Til inn på Skipsholmen
925300 98	Sørøysundet Rypefjord molo På molohodet	70 38.1379 023 40.2336	Iso R 2s	6,0	Lanterne på stang	0,4	1 R 0,0 - 360,0 Rundtlysende.
					3,6	0	
						0	
925400 98	Sørøysundet Leirvika molo Rypefjord	70 38.1931 023 39.5295	FI G 3s	5,5	Lanterne på stang	0,5	1 G 0,0 - 360,0 Rundtlysende.
					3,9		
925500 98	Sørøysundet Nordmannsbåen Straumen	70 37.1734 023 36.5728	FI G 5s	7,5	Lanterne på stang	1	1 G 0,0 - 360,0 Rundtlysende.
					11,0		
925800 98	Altafjorden Bukkøyskjæret	70 36.7949 023 35.2971	FI W 3s	7,1	LA		W 0,0 - 360,0
						3,7	

Fyrnr. Kartnr.	Område Navn Beliggenhet	Posisjon	Karakter	Lys høyde [m]	Beskrivelse Høyde over grunnen [m]	Lysvidde R G W	Sektor - farge - retning - beskrivelse
926000 98	Altafjorden Strømmen På Straumsneset	70 36.1424 023 35.7445	Oc WRG 6s	32,2	Lyktehus 3,0	7,9 7,5 10,3	1 G 322,7 - 329,1 Fra inn på land Grøtneset til klar SV av Skjåholmgrunnen stang 2 W 329,1 - 333,2 Til 155m Ø av Skjåholm skjæret 3 R 333,2 - 336,0 Til 185m V av Skjåholm skjæret 4 G 336,0 - 337,0 Ny sektor..... 5 W 337,0 - 349,6 Til 280m Ø av Komagskjær varde 6 R 349,6 - 107,0 Til 100m Ø av Bukkøyskjæret lanterne 7 G 107,0 - 172,2 Ny sektor..... 8 W 172,2 - 175,0 Til 265m V av Rypklubbskjær varde 9 R 175,0 - 182,1 Til 195m Ø av Rypklubbskjær varde 10 G 182,1 - 183,3 Ny sektor..... 11 W 183,3 - 189,1 Til 165 m V av Rypklubben og klar V av Nordmannsbåen 12 R 189,1 - 200,9 Til Ø av Nordmannsbåen
926100 98	Altafjorden Kristinehamn, N Fiskebukta	70 33.3474 023 32.4657	Iso G 2s	2,8	Lanterne på stang 8,9	3,6	1 G 0,0 - 360,0 Rundtlysende.
926101 98	Altafjorden Kristinehamn, S Fiskebukta	70 33.3169 023 32.4371	Iso R 2s	2,9	Lanterne på stang 7,7	3,9	1 R 0,0 - 360,0 Rundtlysende.
926200 98	Altafjorden Skjåholm skjæret v for Kvaløy	70 32.4334 023 41.0498	FI W 5s	10,0	Lanterne på varde 9,8	1	1 W 0,0 - 360,0 Rundtlysende.
926300 98	Altafjorden Komagskjæret Øst for Seiland	70 29.0316 023 39.2104	FI R 3s	6,1	Lanterne på stang 6,0	2	1 R 0,0 - 360,0 Rundtlysende
926400 99	Altafjorden Neverfjorden På Kvitnes	70 27.1794 023 46.3299	Iso WRG 6s	8,3	FL/SC 3,0	3,8 3,5 5,4	1 R 304,7 - 312,9 Fra 80m S av Kvitnesskjæret til 60m Ø av land N av Sørnes kai 2 G 312,9 - 48,2 Til 175m V av Kvenklubben 3 W 48,2 - 125,4 Til 217m SV av Komagskjæret varde 4 R 125,4 - 130,0 Til 905m NØ Komagskjæret varde og klar Ø av Skjærgrunnen 5 G 130,0 - 136,9 Ny sektor..... 6 W 136,9 - 159,0 Til 150m V av Skjåholm skjæret lanterne 7 R 159,0 - 160,6 Ny sektor..... 8 G 160,6 - 162,9 Til 240m Ø av Skjåholm skjæret lanterne 9 W 162,9 - 168,3 Til 198m V av Kargneset 10 R 168,3 - 178,0 Til V av Klubben
926600 99	Altafjorden Kvalsund På Alneset-sundets nv side	70 30.3448 023 53.4899	Oc (2) WRG 8s	3,7	FL 3,2	7,7 7,3 10,1	1 G 251,4 - 253,1 Fra 405m S av Ikarneset til 430 m S av Ikarneset 2 W 253,1 - 255,2 Til 125 m N nes Ø av Kvalsund bro 3 R 255,2 - 35,0 Til 111 m NØ av Skapeluftneset 4 G 35,0 - 52,0 Ny sektor..... 5 W 52,0 - 92,0 Til 106 m S av Stangneset 6 R 92,0 - 95,4 Til innpå Stangneset
926700 99	Altafjorden Kvalsund molo På molohodet	70 30.3145 023 58.9309	Iso R 2s	6,8	Lanterne på stang med IB 4,8	1,5	1 R 0,0 - 360,0 Rundtlysende.

Fyrnr. Kartnr.	Område Navn Beliggenhet	Posisjon	Karakter	Lys høyde [m]	Beskrivelse Høyde over grunnen [m]	Lysvidde R G W	Sektor - farge - retning - beskrivelse
926800 98	Altafjorden Vargsundet Sundets Ø-side	70 19.8897 023 26.8025	Oc (2) WRG 8s	12,7	Lyktehus 3,5	3.6 3.4 5.3	1 R 26,6 - 28,0 Fra V av Vargneset til 138 m V av Nordnesgrunnen stang. 2 G 28,0 - 40,9 Til V av Klubbgrunnen. 3 W 40,9 - 53,9 Til 128 M Ø av Nes mellom Kjerringfjordnes og Bekkarfjordnes. 4 R 53,9 - 103,5 Til N av Bekkarfjordgrunnen stang 5 G 103,5 - 193,0 Til 176 m Ø av Seineset 6 W 193,0 - 214,0 Til 125m NV av odden ved Himmelskaret 7 R 214,0 - 216,0 Til innpå land ved Himmelskaret
927000 98	Altafjorden Marines St. Lærisfjord	70 17.5335 023 31.8543	FI W 5s	15,5	Lanterne på stang 8,0	2.8	1 W 0,0 - 360,0 Rundtlysende.
927200 98	Altafjorden Rastabyneset Vargsundet	70 26.2541 023 38.2042	Iso R 2s	12,0	Lanterne på stang 3,5	3.9	1 R 0,0 - 360,0
927600 98	Altafjorden Mjånes Rognsundet	70 19.7698 022 57.3685	Oc WRG 6s	11,3	FL 3,0	8.1 7.6 10.5	1 G 108,6 - 119,4 Fra innpå Nordmannsneset til 117m NØ av Nordmannsnesbåen j.stg. 2 W 119,4 - 143,8 Til 220m V av Seiland 3 R 143,8 - 158,0 Til 150m S av Kufjordneset 4 G 158,0 - 257,5 Ny sektor..... 5 W 257,5 - 269,8 Til 195m N Altneset 6 R 269,8 - 305,0 Til 182m V av Hakstabben j.stg. 7 G 305,0 - 319,7 Ny sektor..... 8 W 319,7 - 341,3 Til 189m Ø av Stjernøyoddholmen 9 R 341,3 - 5,5 Til innpå land Lille Kvalfjordneset, V av j.stg.
927700 97	Altafjorden Pollen Nordsida av holmen	70 20.5473 022 49.2152	FI R 3s	7,5	Lanterne på stativ 10,4	2	1 R 0,0 - 360,0 Rundtlysende
928000 96	Altafjorden Gohppi Korsfjord	70 14.8192 023 25.3239	Iso WRG 6s	3,8	Lyktehus 3,0	3.4 3.1 4.9	1 R 285,3 - 298,3 Fra innpå land til 63 m S av Mikkelgalneset 2 G 298,3 - 54,4 Til 116 m W av Flatskjæret j.stg 3 W 54,4 - 64,2 Til 85 m S av Eidsnesøra j.stg. 4 R 64,2 - 89,6 Til innpå land ved Goppi og S j.stg ved Eidet
928100 96	Altafjorden Eidsnesøyra Eidsnes i Korsfjorden	70 14.6638 023 24.0285	FI R 3s	5,0	Lanterne på stang 9,3	2.51	1 R 0,0 - 360,0 Rundtlysende
928300 96	Altafjorden Korsnes Storekorsnes	70 12.9323 023 10.8758	Oc (2) WRG 8s	27,7	Lyktehus 3,0	7.7 7.3 10	1 G 327,9 - 336,0 Fra innpå land til 220 m V av Skjærnes 2 W 336,0 - 21,4 Til 167 m Ø av Korsnesflua HIB 3 R 21,4 - 33,3 Til 186 m V av Korsnesflua HIB 4 G 33,3 - 40,0 Til 165 m V av Lillekorsnes stang 5 W 40,0 - 220,1 Ny sektor..... 6 R 220,1 - 239,8 Til innpå Lillekorsnes
928402 96	Altafjorden Korsnesflua Korsnesflua	70 12.1255 023 09.6607	Iso R 4s	7,5	LA/IB/SC 10,3	3	1 R 0,0 - 360,0 Rundtlysende

Fyrnr. Kartnr.	Område Navn Beliggenhet	Posisjon	Karakter	Lys høyde [m]	Beskrivelse Høyde over grunnen [m]	Lysvidde R G W	Sektor - farge - retning - beskrivelse				
928403 96	Altafjorden Storekorsnes molo Storekorsnes	70 12.9675 023 11.4951	Iso G 2s	7,0	Lanterne på stang med IB 5,0	1,5	1	G	0,0	- 360,0	Rundtlysende
928500 96	Altafjorden Stjernesund På Luftnes	70 14.8046 022 44.6103	FI WRG 5s	13,7	Lyktheus på underbygning 5,0	4,5 4,2 6,3	1	G	278,4	- 281,0	Fra innover land Ø av lykt til 315 m S av Måsholmen,E av Smalneset.
							2	W	281,0	- 302,0	Til 215 m NØ av Klubbenesskjæret j.s.g
							3	R	302,0	- 53,0	Til 196 m NV av Tungsjøneset
							4	G	53,0	- 97,9	Til 295 m N av Småskjærbåen j.stg.
							5	W	97,9	- 103,1	Til 163 m S av Brenneset
							6	R	103,1	- 110,7	Til innpå Bukkebuktneet
928700 96	Altafjorden Langnesholmen Holmens s kant	70 08.2426 023 00.7656	Iso WRG 6s	41,8	Lyktheus på søyle 6,0	3,8 3,5 5,4	1	G	105,0	- 166,0	Til 172m NØ av Finneset
							2	W	166,0	- 0,2	Til 480m Ø av Langnes
							3	R	0,2	- 15,6	Til innpå Langnes
928900 96	Altafjorden Eidsnes Langfjord	70 05.3649 022 44.5792	Oc WRG 6s	5,3	Lyktheus på stativ 6,0	8,1 7,6 10,5	1	G	67,2	- 71,8	Fra innpå Indre Sommersetnes til 111 m, N av Herranes
							2	W	71,8	- 76,0	Til 69 m S av av Skrivarneset
							3	R	76,0	- 220,0	Til 91 m S av Kovholmen
							4	G	220,0	- 239,8	Ny sektor.....
							5	W	239,8	- 251,7	Til 141 m N av Goddevikneset
							6	R	251,7	- 254,2	Til 107 m N av Goddevikneset
929100 96	Altafjorden Vaddekeip Langfjorden	70 03.3393 022 23.7331	Oc (2) WRG 8s	7,5	Lyktheus 3,5	3,6 3,4 5,3	1	G	57,3	- 61,6	Fra kloss i til 163 m NV av landet ved Mjølkelva
							2	W	61,6	- 70,0	Til 443 m S av Langfjord kirke
							3	R	70,0	- 210,8	Til 224 m NØ av Sopnes
							4	G	210,8	- 253,1	Ny sektor.....
							5	W	253,1	- 256,4	Til 288 m N av Herrenes
							6	R	256,4	- 262,1	Til innpå land Ytre Kjerringdal
929300 96	Altafjorden Landgudnes Leirbotn	70 06.7609 023 22.1300	Oc WRG 6s	16,7	FL/NB 3,0	7,9 7,5 10,3	1	G	65,6	- 82,0	Fra innpå land i Leirbotn til 359 m N av Avløysinga
							2	W	82,0	- 97,6	Til 956 m S av Fingerneset
							3	R	97,6	- 139,7	Til 135 m Ø av Lille Årøy
							4	W	139,7	- 143,5	Til 148 m V av Indre Skillefjordneset
							5	G	143,5	- 205,9	Til innpå Kobbenesbukta
929500 96	Altafjorden Krokneset	70 01.9453 023 04.4871	FI W 5s	11,5	Lanterne på stang	7,1	1	W	0,0	- 360,0	Rundtlysende.
929501 96	Altafjorden Risholmen Risholmen	70 00.6636 023 13.8201	FI G 3s	6,3	LA/IB/SC 10,3	2,4	1	G	0,0	- 360,0	Rundtlysende
929502 96	Altafjorden Rundholmbåen Rundholmbåen	70 01.3264 023 12.2982	FI R 3s	6,5	LA/IB/SC 11,0	2,4	1	R	0,0	- 360,0	Rundtlysende

Fyrnr. Kartnr.	Område Navn Beliggenhet	Posisjon	Karakter	Lys høyde [m]	Beskrivelse Høyde over grunnen [m]	Lysvidde R G W	Sektor - farge - retning - beskrivelse
929700 96	Altafjorden Amtmannsnes Rafsbotn	69 59.5562 023 18.0379	Oc WRG 6s	9,6	Lyktehus på underbygning 7,0	8,1 7,6 10,5	1 G 106,0 - 129,0 Fra midt mellom Brennholmskjær og Indreskjær j.stg.er til 112 m NØ av Risholmen
							2 W 129,0 - 131,0 Til 101 m SØ av Rundholmbåen HIB
							3 R 131,0 - 149,5 Til 350 m SØ av Brattholmen
							4 G 149,5 - 151,0 Til 60 m NØ av Brattholmen
							5 W 151,0 - 260,0 Til V av Ravsneset
							6 R 260,0 - 280,0 Til N av Alta Lufthavn
929800 96	Altafjorden Skaialuft, N Alta	69 58.2891 023 14.5724	Fast G lvs	3,3	Lanterne på stang	2	1 G 0,0 - 360,0 Rundtlysende
929900 96	Altafjorden Skaialuft, S Alta	69 58.2756 023 14.5708	Fast R lvs	2,5	Lanterne på stang	2,2	1 R 0,0 - 360,0 Rundtlysende
930000 99	Repparfjorden Fægfjordholmen Holmens nordøstside	70 29.1014 024 15.0203	Iso WRG 6s	8,0	Lyktehus 3,0	3,8 3,5 5,4	1 R 110,3 - 112,9 Fra innpå land Fægfjordholmen til 155m N av Tappen
							2 W 112,9 - 305,1 Til 160m NØ av Markopneset
							3 G 305,1 - 315,1 Til innpå Markopneset
930100 99	Repparfjorden Klubbukt molo På molohode	70 32.0304 024 06.7047	Iso R 2s	7,0	Lanterne på stang	0,3	1 R 0,0 - 360,0 Rundtlysende.
930500 99	Revsbotn Revsneset Revsnesets nordpynt	70 41.7541 024 21.9465	Oc (2) WRG 8s	17,6	Lyktehus 3,0	3,8 3,5 5,4	1 G 73,5 - 82,4 Fra innover land på Revsneset til 520m N av Agoneset
							2 W 82,4 - 152,3 Til klar SV av Øvre Nesegrunden.
							3 R 152,3 - 172,5 Til V av Støvneset.
							4 G 172,5 - 225,9 Til midt i bukta i Slåtten og godt klar N av Avløysinga
							5 R 225,9 - 263,5 Til klar S av Sommarneset LA.
							6 W 263,5 - 290,7 Til 111m NØ av Ljåneset
							7 G 290,7 - 294,0 Til innpå Langkeilneset
930700 99	Revsbotn Måsholmen Vest for Krokneset	70 41.1518 024 34.5156	Iso WRG 6s	15,8	Lyktehus på stativ 6,0	3,8 3,5 5,4	1 G 318,3 - 325,4 Fra 196m V av Vekselvikskjærene til 180m V av Kalvneset
							2 W 325,4 - 351,6 Til 140m Ø av Storjordpynten
							3 R 351,6 - 93,8 Ny sektor.....
							4 G 93,8 - 101,9 Til 196m N av Revsnesskjæret
							5 W 101,9 - 125,9 Til 145m V av Kvalneset og V av Avløysinga
							6 R 125,9 - 190,0 Til 154m Ø av Sommarneset
							7 G 190,0 - 220,9 Til innpå Brottneset
930800 99	Revsbotn Rottnes, nedre Litlefjord	70 41.7315 024 38.3787	Fast R lvs	9,2	Lanterne på stang	6,5	1 R 121,0 - 131,0 Overrett med Rottnes Øvre, leder mellom rød og grønn stake
						Overrett med:	930801
						Retnina:	126,2
						Beskrivelse:	Overrettlinjen leder inn Litlefjorden.

Fyrnr. Kartnr.	Område Navn Beliggenhet	Posisjon	Karakter	Lys høyde [m]	Beskrivelse Høyde over grunnen [m]	Lysvidde R G W	Sektor - farge - retning - beskrivelse
930801 99	Revsbotn Rottnes, øvre Litlefjord	70 41.6968 024 38.5222	Fast R lvs	18,0	Lanterne på stang	6.5	1 R 121,0 - 131,0 Overrett med Rottnes, Nedre, leder mellom rød og grønn stake
						Overrett med: 930800 Retning: 126,2 Beskrivelse: Overrettlinjen leder inn Litlefjorden.	
930900 99	Revsbotn Omnsbukta, nedre Litlefjord	70 41.7908 024 39.3886	Fast G lvs	8,5	Lanterne på stang	10.8	1 G 89,1 - 99,1 Overrett med Omnsbukta Øvre, midt i leden inn til Omnsbukta
						Overrett med: 930901 Retning: 94,1 Beskrivelse: Leder s. rød stake over 4.5m. i sundet	
930901 99	Revsbotn Omnsbukta, øvre Litlefjord	70 41.7880 024 39.5079	Fast G lys	17,1	Lanterne på stang	10.8	1 G 89,1 - 99,1 Overrett med Omnsbukta Nedre, midt i leden inn til Omnsbukta
						Overrett med: 930900 Retning: 94,1 Beskrivelse: Leder s. rød stake over 4.5m. i sundet	
931000 99	Revsbotn Lillefjord På Sommarneset	70 42.3064 024 34.6226	FI R 3s	9,0	Lanterne på stang	4	1 R 0,0 - 360,0 Rundtlysende.
931400 99	Revsbotn Kokelv molo, S På molohodet	70 36.8236 024 38.0641	Iso R 2s	3,3	Lanterne på stang	2,1	1 R 0,0 - 360,0 Rundtlysende.
931500 99	Revsbotn Kokelv molo, N På molohodet	70 36.8819 024 38.0113	Iso G 2s	4,9	Lanterne på stang	2,1	1 G 0,0 - 360,0 Rundtlysende.
932000 101	Kvaløy nordside Ytre Forsøløy, nedre Ytre Forsøl	70 43.7531 023 48.8683	Q W	9,6	Lanterne på stang 7,1	3	1 W 0,0 - 360,0 Rundtlysende.
						Overrett med: 932100 Retning: 205,1 Beskrivelse: Overrettlinjen leder ø. Ladeskiærgrunnene	
932100 101	Kvaløy nordside Ytre Forsøløy, øvre Ytre Forsøl	70 43.6705 023 48.7606	Iso W 4s	14,1	Lanterne på stang 4,2	4.2	1 W 0,0 - 360,0 Rundtlysende.
						Overrett med: 932000 Retning: 205,1 Beskrivelse: Overrettlinjen leder ø. Ladeskiærgrunnene	
932200 101	Kvaløy nordside Indre Forsøløy, V Indre Forsøl	70 43.3966 023 49.0451	Q G	5,5	Lanterne på stang 7,0	1,6	1 G 0,0 - 360,0 Rundtlysende

Fyrnr. Kartnr.	Område Navn Beliggenhet	Posisjon	Karakter	Lys høyde [m]	Beskrivelse Høyde over grunnen [m]	Lysvidde R G W	Sektor - farge - retning - beskrivelse					
932201 101	Kvaløy nordside Indre Forsøløy, Ø Indre Forsøl	70 43.4168 023 49.2408		5,5	Lanterne på stang 7,0	1,6 1,6 1,6	1	R	0,0	- 360,0	Rundtlysende	
932300 101	Kvaløy nordside Ytre Forsøløyrenna, Ø Ytre Forsøl	70 43.6317 023 49.1216	Iso R 4s	7,6	Lanterne på stativ m/ind* 14,1	1,6 1,6 1,6	1	R	0,0	- 360,0	Rundtlysende	
932301 101	Kvaløy nordside Ytre Forsøløyrenna, V Ytre Forsøl	70 43.6215 023 48.9349	Iso G 2s	7,3	Lanterne på stativ m/ind* 13,4	1,6 1,6 1,6	1	G	0,0	- 360,0	Rundtlysende	
932400 101	Kvaløy nordside Forsøløy, nedre Indre Forsøl	70 43.1524 023 49.0281	Fast R lvs	9,4	Lanterne på stang 7,9	1,6 1,6 1,6	1	R	0,0	- 360,0	Rundtlysende	
							Overrett med:	932401				
							Retning:	188,5				
							Beskrivelse:	Leder inn til indre havn				
932401 101	Kvaløy nordside Forsøløy, øvre Indre Forsøl	70 43.1365 023 49.0193	Fast R lys	17,5	Lanterne på stang 4,9	1,6 1,6 1,6	1	R	0,0	- 360,0	Rundtlysende.	
							Overrett med:	932400				
							Retning:	188,5				
							Beskrivelse:	Leder inn til indre havn				
932500 99	Revsbotn Rypøyan På n pynt av den v øya	70 47.8474 024 09.3585	Fl W 5s	31,3	Lanterne på stang 5,5	1,6 1,6 6	1	W	0,0	- 360,0	Rundtlysende.	
932800 102	Revsbotn Reinøysundet Sundets s side	70 51.5683 024 18.2164		32,2	FL 3,0	3,5 3,2 5,1	1 2 3 4 5 6	G W R G W R	62,9 66,8 75,7 169,2 189,7 202,3	- 66,8 - 75,7 - 169,2 - 189,7 - 202,3 - 217,8	Fra innpå land sør av lykta til NNV av Bjørnøy Til S av syd spissen av Reinøy Til innover Reinøyvalen Til Ø av 6,6 mtr og Reinøyspira NØ pynt Til V av Mollanes Til innpå Mollanes	
933500 99	Snefjorden Snefjord På Skavikneset	70 47.8649 024 33.8383	Oc WRG 6s	13,6	FL/NB 3,0	7,9 7,5 10,3	1 2 3 4 5 6	G W R G W R	140,5 143,4 155,4 163,5 174,0 176,1	- 143,4 - 155,4 - 163,5 - 174,0 - 176,1 - 315,1	Fra innpå land ved Kvitneset til 207 m Ø av stang Nonstadsnesskjæret Til 346 m V av Store Latøya Til 403 m Ø av Lille Latøya Ny sektor..... Til 150 m V av Skjarvodden 235 m Ø av neset N av Sørkjosen	
933700 99	Snefjorden Snefjord molo På molohode innerst i fjorden	70 47.6610 024 34.3642	Iso G 2s	6,2	Lanterne på stang	2,1 2,1 2,1	1	G	0,0	- 360,0	Rundtlysende.	

Fyrnr. Kartnr.	Område Navn Beliggenhet	Posisjon	Karakter	Lys høyde [m]	Beskrivelse Høyde over grunnen [m]	Lysvidde R G W	Sektor - farge - retning - beskrivelse
934000 101	Ingøy Finnes Øyas V side	71 04.3293 023 59.4078	FI WRG 5s	12,8	Lyktehus 3,0	3,6 3,4 5,3	1 G 107,9 - 116,3 Fra innpå Stokkneset til klar N av jst og 165 m N av Stokkneset 2 W 116,3 - 123,6 Til klar S av Terningskullen og 282 m S av Fallet jst. 3 R 123,6 - 190,5 Til 38 m V av jst i løpet mellom Sandholmen og Prestholmen 4 G 190,5 - 212,1 Til 40 m SØ av jst ved S Prestholmen 5 R 212,1 - 230,3 Til 112 m SØ av jst S av Finneset 6 W 230,3 - 337,6 Til 122 m Ø av jst nord av innløpet til Mafjordhamn 7 G 337,6 - 340,4 Til innpå Mafjordhamn
934200 101	Ingøy Sandholmen Syd om Fruholmen	71 05.1901 023 59.0071	FI (2) WRG 5s	30,0	FL 3,0	4,1 3,8 5,8	1 G 57,0 - 82,1 Fra innpå fallet til NNV av 11,1mtr Terningskallen 2 W 82,1 - 101,3 Til midt i Leisund 3 R 101,3 - 116,6 Til SV av skvalpeskjær ved vestre skjær avKvannholman 4 G 116,6 - 230,9 Til SSØ av Leirsundskjæret 5 W 230,9 - 234,1 Til NNV av Sandholmbåen 6 R 234,1 - 251,1 Til kloss NV av Sandholmbåen og klar NNV av Gyltebåen 7 G 251,1 - 263,9 Til innpå Avløystunga.
934500 101	Ingøy Fruholmen Ved Ingøy	71 05.6234 023 59.0212	FI W 20s	47,7	FS/NA 18,0	16,1	1 W 13,5 - 308,2 Lyser fra 7 til 300 gr
						Racon Sinal: Type:	Morsetean Morsetean O m/uttrekninga 1.38 n.mil FA
934510 101	Ingøy Fruholmen bifyr Ved Ingøy	71 05.6234 023 59.0212	Oc (3) WRG 10s	31,0	FS/BF 18,0	12 11,5 14,7	1 G 249,3 - 253,7 Fra N av Stabben til N av Langskjæret 2 R 253,7 - 262,4 Til 180m N av Lille Gåsøya 3 W 262,4 - 289,1 Til 820m N av Mefjordskjæret varde 4 R 289,1 - 296,4 Til 320m S av Mefjordskjæret varde 5 W 296,4 - 328,2 Til 115m NØ av stang NØ av Sandholmen 6 G 328,2 - 342,0 Til 135m V av stang i Mafjorden 7 W 342,0 - 346,6 Til 150m Ø av Portholnesbåen stang 8 R 346,6 - 43,0 Til 300m NV av Vesterskjæret
934700 102	Ingøy Ingøy På Avløysninga	71 05.3297 024 03.3095	Oc WRG 6s	17,5	FL/NB 8,4	4,4 4,1 6,2	1 G 89,6 - 126,0 Fra midt mellom Garpeskjær og Leisundskjær til NØ av 3,1mtr Gyltebåen 2 W 126,0 - 150,3 Til SV av Seiskjæret 3 R 150,3 - 270,8 Til midt gjennom løpet i Buholmsundet 4 G 270,8 - 279,1 Til inn på Buholmen
934901 102	Ingøy Skrappleia Øyas nordside	71 04.7526 024 04.4465	Q WRG	5,0	Lanterne på stativ 4,8		1 G 224,6 - 226,7 Fra 224.6 gr. til 195m ø. av Uran j. 2 W 226,7 - 227,9 Hvit sektor midt i mellom jernstengene i innseilingen 3 R 227,9 - 230,0 Fra avst. 215m ø. av Uran merkestang TIL RUNDT 230 GR.
935000 102	Ingøya Ingøyhavn, Ø Øyas nordside	71 05.0858 024 03.9040	FI R 3s	5,2	Lanterne på stang 7,0	1	1 R 0,0 - 360,0 Rundtlysende.
935001 102	Ingøya Ingøyhavn, V På molohodet	71 05.0769 024 03.7831	FI G 5s	6,9	Lanterne på stang med IB 3,0	0,5	1 G 0,0 - 360,0 Rundtlysende.
935012 102	Ingøy Skrappleia, V NØ av Ryholmen	71 05.0400 024 04.0723	FI G 3s	4,5		1,5	1 G 0,0 - 360,0 Rundtlysende

Fyrnr. Kartnr.	Område Navn Beliggenhet	Posisjon	Karakter	Lys høyde [m]	Beskrivelse Høyde over grunnen [m]	Lysvidde R G W	Sektor - farge - retning - beskrivelse
935018 102	Ingøy Skrapleia, Midtre Nord av Russehamna	71 04.8594 024 04.4931	FI R 3s	5,0	8,0	1.2 6 5	1 R 0,0 - 360,0 Rundtlysende
935025 102	Ingøy Skrapleia S Skrapleia	71 04.8510 024 04.7052	Iso G 2s	6,0	6,0	6 5	1 G 0,0 - 360,0 Rundtlysende
935028 102	Ingøy Skrapleia N Skrapleia	71 04.8857 024 04.8530	Iso R 2s	6,0	6,0	5,6 5	1 R 0,0 - 360,0 Rundtlysende
935100 102	Ingøya Kartøysundet, N I Kartsundet	71 05.3064 024 06.6530	FI R 3s	6,0	Lanterne på stativ 0,0	2,4 5	1 R 0,0 - 360,0 Rundtlysende
935101 102	Ingøya Kartøysundet, S I Kartsundet	71 05.2529 024 06.5706	FI G 3s	4,2	Lanterne på stang 0,0	2 5	1 G 0,0 - 360,0 Rundtlysende
935102 102	Ingøya Svartoksen NØ-for Ingøya	71 05.3681 024 09.1577	FI G 3s	11,3	Lanterne på stativ 5,5	2 5	1 G 0,0 - 360,0 Rundtlysende
935200 102	Ingøy Store Gåsøya På øyas NØ pynt	71 05.1361 024 11.1628	Iso WRG 6s	17,0	FL/SC 4,0	6,4 6,4 7,9	1 R 113,0 - 125,3 Fra innover Svartoksen, til innpå Småkartøyen 2 G 125,3 - 156,4 Til NØ av Lille Gåsøya varde, klar NØ av Hella stang 3 W 156,4 - 167,1 Til SV av Lillegrunnen 4 R 167,1 - 200,0 Til klar SØ av Lillegrunnen 5 G 200,0 - 217,4 Til SØ av Lillegrunnen 6 W 217,4 - 233,0 Til NV av Ytre Gåsøysnaget 7 R 233,0 - 245,0 Til klar SØ av Ytre Gåsøysnaget 8 G 245,0 - 248,9 Til SØ av Ytre Gåsøysnaget 9 W 248,9 - 256,9 Til N av Gåsøygrunnen 10 R 256,9 - 285,0 Til klar S av Gåsøygrunnen 11 G 285,0 - 290,8 Til S av Gåsøygrunnen 12 W 290,8 - 314,7 Til NØ av Stein 13 R 314,7 - 335,0 Til klar V av Medfjordskjæret 14 G 335,0 - 340,3 Til V av Medfjordskjæret 15 W 340,3 - 343,8 Til NØ av Brottet 16 R 343,8 - 14,5 Til over Likholmgrunnen
935400 101	Ingøy Trollsundet På Hammarneset	71 02.6099 023 59.1235	FI WRG 5s	10,0	Lyktehus på stativ 6,0	3,5 3,2 5,1	1 G 258,8 - 278,8 Til 145 m S av skvalpeskjær SV av Kuhellaren 2 W 278,8 - 286,2 Til 198 m N av jst. Kjerringskjæret, N av Russeskjæret 3 R 286,2 - 334,7 Til V av skvalpeskjær Trollfjordens ø.side,190m V av Buvikneset. 4 G 334,7 - 63,3 Ny sektor..... 5 W 63,3 - 77,9 Til S av 8m Fallgrunnen 6 R 77,9 - 92,5 Til 180m S av Fallet jst.
935600 102	Langfjorden Rolføykalven Øyas ø side	70 59.8347 024 12.6401		14,5	Lanterne på stang 5,8	5,4	1 W 0,0 - 360,0 Rundtlysende.

Fyrnr. Kartnr.	Område Navn Beliggenhet	Posisjon	Karakter	Lys høyde [m]	Beskrivelse Høyde over grunnen [m]	Lysvidde R G W	Sektor - farge - retning - beskrivelse
935800 102	Langfjorden Gunnarneset Rolvøy ø side	70 59.5007 024 07.7878	Oc (2) WRG 8s	11,0	Lyktehus på søyle 11,0	7,94 7,53 10,33	1 G 197,2 - 213,7 Fra midt i bukta V av Kråkeneset til innpå Kråkeneset 2 R 213,7 - 267,6 Til 49 m S av Kalvholmen jst. 3 G 267,6 - 280,6 Til 255m S av Kobbeskjærene jst. 4 W 280,6 - 295,4 Til klar N av 4.5m grunnen Ø om Mefjordskjæret 5 R 295,4 - 306,6 Til mellom 4.5m gr. og Mefjordskjæret jst, og 554 m NØ av Fugleberget 6 G 306,6 - 338,8 Til klar Ø av 2,3m gr og 405m V av Mefjordskjær jst 7 W 338,8 - 351,8 Til klar Ø av 2,9m gr SØ av Gunnarskjeret 8 R 351,8 - 15,4 Til innpå Gunnarskjæret
935900 102	Langfjorden Gunnarneset molo Rolvøyas ø.side	70 59.5716 024 07.8991	FI R 3s	7,0	Lanterne på stang 0,0	1,5	1 R 0,0 - 360,0 Rundtlysende
936000 101	Tufjorden Tufjord Rolvøy v side	70 59.9303 023 53.4089	Oc WRG 6s	7,9	Lyktehus 3,0	8,1 7,6 10,5	1 G 102,2 - 109,0 Fra innpå Leikua til N av Leikua 2 W 109,0 - 116,1 Til S av Svartoksen 3 R 116,1 - 147,2 Til innpå Kjerkenesspira Overrett med: 936010 Retning: 112,2 Beskrivelse: Leder N. av 18.8m og s. av 15.9 m.
936010 101	Tufjorden Tufjord, øvre	70 59.9240 023 53.4510	Fast W lys	12,9	LA 3,0	9,8	1 W 108,4 - 116,6 Overrett linje Overrett med: 936000 Retning: 112,2 Beskrivelse: Leder N. av 18,8m og s. av 15,9 m.
936100 101	Tufjorden Stangskjærsmaget Rolvøyas vestsida	70 59.9961 023 53.2339	Iso R 4s	5,7	Lanterne på stang 9,2	2,6	1 R 0,0 - 360,0 Rundtlysende.
936101 101	Tufjorden Tufjord, SV Rolvøyas vestsida	71 00.0323 023 53.7044	FI R 3s	4,5	Lanterne på stativ 13,0	2,2	1 R 0,0 - 360,0 Rundtlysende.
936102 101	Tufjorden Tufjord, SØ Rolvøyas vestsida	70 59.9956 023 53.7892	FI G 3s	4,5	Lanterne på stativ 11,5	2,1	1 G 0,0 - 360,0 Rundtlysende.
936200 101	Tufjorden Storholmsnaget Rolvøyas vestsida	71 00.0941 023 54.0159	Iso R 2s	5,8	Lanterne på stang 4,9	2,2	1 R 0,0 - 360,0 Rundtlysende.
936300 101	Tufjorden Nesoddsnaget Rolvøyas vestsida	71 00.0740 023 54.0579	FI G 3s	6,0	Lanterne på stang 10,0	2,1	1 G 0,0 - 360,0 Rundtlysende.
936301 101	Tufjorden Tufjord, NV Rolvøyas vestsida	71 00.1292 023 54.0192	Iso R 2s	6,2	Lanterne på stang 6,8	2,2	1 R 0,0 - 360,0 Rundtlysende.

Fyrnr. Kartnr.	Område Navn Beliggenhet	Posisjon	Karakter	Lys høyde [m]	Beskrivelse Høyde over grunnen [m]	Lysvidde R G W	Sektor - farge - retning - beskrivelse
936400 101	Tufjorden Tufjord, NØ Rolvøyas vestsida	71 00.0875 023 54.1172	Iso G 2s	5,0	Lanterne på stang 7,4	2,3	1 G 0,0 - 360,0 Rundtlysende.
936500 101	Valfjorden Valfjord Rolvøya	70 59.1631 023 59.9890	Oc (2) WRG 8s	6,0	FL/NB 5,6	3,3 3 4,8	1 R 0,0 - 360,0 Rundtlysende
936700 102	Rolvøya Rolvøyhamn Rolvøyhamn	70 56.7571 024 12.7995	FI WRG 5s	17,0	FL/SC 7,0	6,9 6,5 9,1	1 G 198,4 - 206,9 Fra over flomål på Krykjeneset. Til 222 m Ø av Krykjeneset 2 W 206,9 - 277,9 Til 273 m N av Store Latøya 3 R 277,9 - 291,2 Til 339 m SV av Skjarvodden 4 G 291,2 - 294,0 Ny sektor..... 5 W 294,0 - 320,3 Til 361 m NØ av Nonstadskjæret stang 6 R 320,3 - 329,5 Til 295 m V av Kjellaren 7 G 329,5 - 8,8 Ny sektor..... 8 W 8,8 - 13,1 Til 971 m Ø av Bjørnøya 9 R 13,1 - 21,8 Til 322 m V av Bjørnøya 10 G 21,8 - 24,4 Ny sektor..... 11 W 24,4 - 47,9 Til 227 m SØ av Rolvsøysnaget stang ved Spira 12 R 47,9 - 51,3 Til 100 m SØ av Rolvsøysnaget stang ved Spira
936802 102	Havøysundet Havøysund, N Sundets V-re innløp	70 59.5842 024 36.9301	Iso R 2s	7,1	HIB på stativ	2,8	1 R 0,0 - 360,0 Rundtlysende
936811 102	Havøysundet Havøysund, S Sundets V-re innløp	70 59.4801 024 36.8846	Iso G 2s	7,5	HIB på stativ	3	1 G 0,0 - 360,0 Rundtlysende
937000 102	Havøysund Rotskjæringsneset Sundets V-re innløp	70 59.5388 024 37.5104	Oc WRG 6s	7,0	Lyktehus 3,5	4,3 4 6,1	1 G 55,2 - 80,0 Fra innpå Nipen til 244m S av Havøybåen, V stang og klar N av Havøysund, S HIB 2 W 80,0 - 87,7 Til 96m N av Havøysund, S HIB 3 R 87,7 - 103,0 Til 811m S av Skarvsteinen og over Havøybåen, V stang 4 G 103,0 - 239,1 Til innpå Stranda 5 R 239,1 - 251,1 Til innpå Havøya brokar
937201 102	Breisundet Havøygavelen På Gavlodden	71 01.2422 024 33.4332	FI G 3s		Lanterne på stang	4,2	1 G 0,0 - 360,0 Rundtlysende
937400 102	Breisundet Garpholmen Østsida av Havøysund	71 00.2489 024 43.1081	FI WRG 5s	16,2	Lyktehus 3,2	5,9 5,9 7,3	1 G 92,0 - 112,9 Fra innpå Garpholmvika til N av Havøygavelen 2 W 112,9 - 139,7 Til SV av Geitingfallet 3 R 139,7 - 220,8 Til E av Eskjæran 4 G 220,8 - 225,0 Til SSØ av 6,8 Kjerkegrunnen 5 W 225,0 - 227,6 Til NNV av 9,8mtr Kalveskallen 6 R 227,6 - 231,5 Til V av Måsøykalven 7 G 231,5 - 238,3 Til Ø av Måsøykalven 8 W 238,3 - 285,9 Til N av Fastlandsholmen 9 R 285,9 - 300,9 Til N av Trollfjordneset 10 G 300,9 - 348,4 Til innpå Sandvika 11 R 348,4 - 92,0 Til først grense

Fyrnr. Kartnr.	Område Navn Beliggenhet	Posisjon	Karakter	Lys høyde [m]	Beskrivelse Høyde over grunnen [m]	Lysvidde R G W	Sektor - farge - retning - beskrivelse				
938500 102	Havøysundet Havøysund bro, N På nordre brokar	70 59.6939 024 38.8871	Iso R 4s	3,0	Lanterne på stang	1 G W	1	R	0,0	- 360,0	Rundtlysende.
938600 102	Havøysundet Havøysund bro, S På s brokar	70 59.6342 024 38.8346	Iso G 4s	3,0	Lanterne på stang	0,9 G W	1	G	0,0	- 360,0	Rundtlysende.
939000 102	Havøysundet Havøysund molo På molohode	70 59.6263 024 40.4077	Iso R 2s	5,8	Lanterne på stang 0,0	0,4 G W	1	R	0,0	- 360,0	Rundtlysende.
9390P 102	Havøysund Fergekai	70 59.6441 024 40.5548	Fast R lvs					R	0,0	- 360,0	
939700 102	Hjelmsøya Akkarfjorden Øyas vestsida	71 05.4773 024 43.9487	FI WRG 5s	36,3	FL/SC 3,0	3,3 3,3 4,4	1 2 3 4 5	G W R W G	348,7 5,9 21,0 99,0 119,7	- 5,9 - 21,0 - 99,0 - 119,7 - 128,7	Fra inn mot Spellneset til 115m V av Spellnesgrunnen stang Til klar Ø av 1,5m grunne SØ av Mefjordskjæret Til 240m N av Vestenæringen Til klar SV av Akkarfjordgrunnen og 405m SV av Finnkonneset Til innover land V av lykten
939800 102	Hjelmsøy Svartvikenæringen Hjelmsøy nordøstkant	71 06.1952 024 50.9823	FI WRG 5s	22,4	FL/SC 10,8	4,7 4,4 6,6	1 2 3 4 5 6 7 8 9 10 11 12	G W R G W R G W R G W R	131,5 136,1 175,0 250,5 261,4 267,8 279,8 281,0 310,4 338,3 349,9 1,0	- 136,1 - 175,0 - 250,5 - 261,4 - 267,8 - 279,8 - 281,0 - 310,4 - 338,3 - 349,9 - 1,0 - 19,7	Fra innpå Svartvikenæringen til N av Kjerknesholmen Til V av v.ligste skvalpeskjær ved Næringskjæret Til S av 11,2 m Talvikakselgrunnen Til S av 19 m Stabbegrunnen Til N av Leikua lanterne Til klar S av 6,8 m Kjerkegrunnen Til S av Kjerkegrunnen Til N av Ålmannsvika Til SV av Kalveskjæret Til V av Hattvikneset Til Ø av Nesseskjæret Til innpå Svartvikneset
940000 102	Måsøy Måsøykalven Nordvest for Måsøya	71 03.4123 024 56.8640	FI (2) WRG 10s	70,0	FL/SC 3,0	6,3 6,3 7,8	1 2 3 4 5 6 7 8 9 10 11 12 13 14 15	W R G W R G W R G W R G W R G	28,3 39,8 56,1 57,9 126,8 148,7 163,1 178,9 202,5 213,6 229,9 244,2 275,2 291,7 340,1	- 39,8 - 56,1 - 57,9 - 126,8 - 148,7 - 163,1 - 178,9 - 202,5 - 213,6 - 229,9 - 244,2 - 275,2 - 291,7 - 340,1 - 28,3	Fra NV av Hartvikronneset til SØ av Kalveskjær stang Til klar NV av Kalveskjæret Til NV av Kalveskjæret Til NNØ av Nesseskjæret Til NNØ av Svartvikenæringen og klar SV av Næringskjæret Til klar NØ av Næringsgrunnane Til klar V av Kolgrunnen og Kjerkegrunnen Til klar Ø av Kjerkegrunnen Til klar SØ av Øvre Stabbegrunnen Til klar NV av Seigrunnen Til NV av Leikua Til kloss S av Kråka varde Til N av Ålmannvikneset Til innpå land ved Trollhaugen Til første grense

Fyrnr. Kartnr.	Område Navn Beliggenhet	Posisjon	Karakter	Lys høyde [m]	Beskrivelse Høyde over grunnen [m]	Lysvidde R G W	Sektor - farge - retning - beskrivelse
940200 102	Måsøya Måsøysundet Måsøyas S pynt	70 59.7838 024 58.2039	Oc (2) WRG 8s	13,6	Lyktehus 3,5	5,8 5,4 7,8	1 G 265,0 - 267,5 Fra innpå Klubben til S av Mollvikodden
							2 W 267,5 - 324,9 Til NØ Kjerringberget
							3 R 324,9 - 350,3 Til innpå Fastlandsbukta
							4 G 350,3 - 47,5 Til NV av Ytre Lysgrunnen 10 mtr
							5 W 47,5 - 82,8 Til innpå Trollfjordneset
							6 R 82,8 - 87,9 Til NNV av Trollfjordneset
							7 G 87,9 - 97,8 Til N av Garpholmen
							8 W 97,8 - 111,8 Til SSV av Sirlilva
							9 R 111,8 - 114,1 Til innpå land ved Rødstein
940400 102	Måsøya Måsøy molo På molohode	71 00.3840 025 01.0514	Iso R 2s	6,0	LA/IB/NB 3,5	1,5	1 R 0,0 - 360,0 Rundtlysende.
940500 102	Måsøya Østervågen Sydvest om Torveneset	71 00.4629 025 01.1560	Iso G 2s	3,3	Lanterne på stang 5,7	2,4	1 G 0,0 - 360,0 Rundtlysende.
940600 102	Måsøy Måsøy På Torveneset	71 00.4671 025 02.0237	Iso WRG 6s	11,5	Lyktehus 3,0	3,8 3,5 5,4	1 G 185,0 - 196,0 Fra innpå Sjøholmen Ø av Måsneset
							2 W 196,0 - 200,9 Til V av Knausen 3mtr
							3 R 200,9 - 211,9 Til klar Ø av Skjåvikboen
							4 G 211,9 - 213,0 Til Ø av Skjåvikbåen
							5 W 213,0 - 247,9 Til NNV av Torveskallen
							6 R 247,9 - 250,1 Til klar NNV av Torveskallen
							7 G 250,1 - 259,9 Til SØ av 5,5 mtr Torveskallen
							8 W 259,9 - 31,0 Til Ø av Steinen
							9 R 31,0 - 80,4 Til inn på land S i Østervågen
940800 102	Måsøy Måsneset Nordøst på Måsøya	71 02.2466 025 03.2396	FI W 5s	24,2	Lanterne på stang 3,0	4	1 W 0,0 - 360,0 Rundtlysende.
941000 103	Måsøy Ryggefjord, nedre Innerst i Ryggefjorden	70 52.3360 024 56.2729	Fast R lys	7,5	Lanterne på stang 6,3	4	1 R 0,0 - 360,0 Rundtlysende
							Overrett med: 941100 Retning: 242,1 Beskrivelse: Overrettlinjen leder inn til havna.
941100 103	Måsøy Ryggefjord, øvre Innerst i Ryggefjorden	70 52.3336 024 56.2579	Fast R lys	9,3	Lanterne på stang 7,0	4	1 R 0,0 - 360,0 Rundtlysende
							Overrett med: 941000 Retning: 242,1 Beskrivelse: Overrettlinjen leder inn til havna.
941500 103	Gjesvær Leikua Nord for Gjesværnæringen	71 06.3814 025 16.2460	FI G 5s	11,2	Lanterne på varde 8,3	3,3	1 G 0,0 - 360,0 Rundtlysende.
941501 103	Gjesvær Båtshaken Vest om Lyngøya	71 06.5903 025 19.6889	FI R 3s	9,0	Lanterne på stativ 9,0	5,2	1 R 0,0 - 360,0 Rundtlysende.

Fyrnr. Kartnr.	Område Navn Beliggenhet	Posisjon	Karakter	Lys høyde [m]	Beskrivelse Høyde over grunnen [m]	Lysvidde R G W	Sektor - farge - retning - beskrivelse
941600 103	Gjesvær Store Lyngøy Vestre innløp	71 06.5363 025 21.3709	Iso WRG 6s	15,6	Lyktehus 3,0	3,8 3,5 5,4	1 G 83,2 - 87,3 Fra innover Lyngøya til N av Leikua
							2 W 87,3 - 90,1 Til S av Hompskjæret og klar S av Kvalbeinbåen
							3 R 90,1 - 122,9 Til mellom Vestre Ramholmen og Austre Ramholmene
							4 G 122,9 - 261,1 Til S av Sandholmen
							5 W 261,1 - 276,4 Til N av Bukkholmen
							6 R 276,4 - 305,0 Til innpå storhamnkjæften
							7 G 305,0 - 329,3 Til innpå Springneset
941800 103	Gjesvær Sandholmen Østre innløp	71 06.7054 025 23.0433	FI WRG 5s	11,8	Lyktehus på varde 6,8	4,4 4,1 6,2	1 G 194,7 - 204,4 Fra innpå Revsholmbåen til klar Ø av Revsholmsbåen 0,6 mtr
							2 W 204,4 - 215,1 Til NV av Langskjæret
							3 R 215,1 - 30,8 Til klar NV av 4m grunne ved Storhamnkjæften
							4 G 30,8 - 81,3 Til S av Båtshaken lanterne
							5 R 81,3 - 89,0 Til innover Sandholmen
942000 103	Gjesvær Avløysingen Nordre innløp	71 06.2918 025 22.9577	Oc (2) WRG 8s	19,0	Lyktehus 3,0	1,6 1,4 2,5	1 R 129,2 - 138,0 Fra innpå Lille Lyngøya til kloss NNV av Seivakta.
							2 G 138,0 - 198,3 Til klar NØ av Revsholmbåen 0,5 mtr
							3 W 198,3 - 206,4 Til klar NV av Sandholmbåen 4 mtr
							4 R 206,4 - 233,2 Til inn mot Lysøya
942100 103	Gjesvær Gjesværrenna, Ø Innseiling til Gjesvær	71 06.2916 025 22.6256	FI R 3s	7,3	Lanterne på stativ 11,4	1	1 R 0,0 - 360,0 Rundtlysende
942200 103	Gjesvær Gjesværrenna, V, ytre Innseiling til Gjesvær	71 06.2292 025 22.5459	FI G 3s	8,3	Lanterne på stativ 13,0	2,1	1 G 0,0 - 360,0 Rundtlysende
942500 103	Kobbefjorden Smedberget Fjordens vestside	70 51.9880 025 13.9748	FI WRG 5s	6,6	FL/SC 5,4	3,7 3,4 5,3	1 G 168,2 - 171,1 Fra inn over land til Ø av nes S av Lille Studentervika
							2 W 171,1 - 190,9 Til NNV av Store Kobbøya
							3 R 190,9 - 204,6 Til innpå sørspissen av Store Kobbøya
							4 G 204,6 - 218,6 Til ØSØ av Store Kobbøya og innpå Indre Gavas
							5 W 218,6 - 227,2 Til N NV av Kobbeskjæret
							6 R 227,2 - 287,3 Til N av Veidnesgrunnen 4 mtr
							7 G 287,3 - 339,0 Til SV av Lille Kobbøya N av Veinesgrunnen 4mtr
							8 W 339,0 - 342,6 Til Ø av Neselvneset
							9 R 342,6 - 352,7 Til innpå land på Pålanset
942600 103	Kobbefjorden Stor-Kobbøya Midt i fjorden	70 55.1524 025 16.2441	FI (3) WRG 15s	10,0	FL/SC 9,5	4,5 4,2 6,3	1 R 343,9 - 349,9 Fra innpå Veidneset til klar SV av 4m Veidnesgrunnen
							2 G 349,9 - 0,1 Til Klar V av Lille Kobbøya
							3 W 0,1 - 1,2 Til Ø av slaggr. ved Neselvneset
							4 R 1,2 - 66,4 Til innpå Rekvika
							5 G 66,4 - 105,5 Til NNØ av Avløysinga
							6 W 105,5 - 164,9 Til V av 5m Ytre Nebbegrunnen
							7 R 164,9 - 174,9 Til Ø av 2,5m Indre Nebbegrunnen
							8 G 174,9 - 176,7 Til Ø av Indre Nebbegrunnen
							9 W 176,7 - 189,0 Til V av Nebbet
							10 R 189,0 - 199,3 Til innpå land S av Nebbet
943000 103	Magerøysundet Stikkelvågneringen Vest i sundet	70 58.8102 025 19.8980	FI W 5s	20,0	Lanterne på stang 4,0	6	1 W 0,0 - 360,0 Rundtlysende

Fyrnr. Kartnr.	Område Navn Beliggenhet	Posisjon	Karakter	Lys høyde [m]	Beskrivelse Høyde over grunnen [m]	Lysvidde R G W	Sektor - farge - retning - beskrivelse
943200 103	Magerøysundet Risvikneset Sundets S side	70 57.7219 025 25.8585	Iso WRG 6s	17,6	Lyktehus	4,8	1 G 113,1 - 123,7 Fra innpå Kjerkeneset til NØ av Stikkelvågnæringen
					3,0	4,8	2 W 123,7 - 136,2 Til SV av Vannfjordnæringen
					6,1	3 R 136,2 - 154,5 Til SSV av Straumsnæringen	
						4 G 154,5 - 309,7 Til SV av Skattøra	
						5 W 309,7 - 318,5 Til NØ av Hysaksla	
						6 R 318,5 - 321,9 Til innover land SØ for lykta	
943400 103	Magerøysundet Skattøra Øst i sundet	70 55.9731 025 32.9112	FI W 5s	6,5	Lanterne på stang		1 W 0,0 - 360,0 Rundtlysende.
					3,0	5,4	
943600 103	Magerøysundet Lafjord På Gamneset	70 54.4810 025 36.8628	FI (3) WRG 15s	7,3	FL/SC	4,4	1 G 55,9 - 60,1 Fra innover land SV av Gamnes til NØ av Lilleholmen
					3,0	4,4	2 W 60,1 - 135,7 Til SV av Omnan
						5,6	3 R 135,7 - 186,8 Til Ø av Helleneset
							4 G 186,8 - 228,2 Til SØ av Bismarhallen
							5 W 228,2 - 261,7 Til N av Kåfjordnovva
							6 R 261,7 - 271,2 Til innpå land Ø av Stolvika
943650 103	Sarnesfjorden Vestre Grunnen Øst av Bismarhallen	70 56.8581 025 45.7951	FI (2) W 5s	3,0	LB		1 W 0,0 - 360,0 Rundtlysende
					7,0	2	
943700 103	Sarnesfjorden Sarnes Pollen, øvre Sarnes Pollneset	70 59.0947 025 44.8829	Oc W 6s	23,0	Lanterne på stang		1 W 327,2 - 333,2 Retningslys
					6,0	10	
						Overrett med: 943710 Retning: 330,1 Beskrivelse: Leder mellom Austre Grunnen og Midtre Grunnen	
943710 103	Sarnesfjorden Sarnes Pollen, nedre Sarnes Pollneset	70 59.0557 025 44.9529	Oc W 6s	20,0	Lanterne på stang		1 W 327,2 - 333,2 Retningslys
					2,0	10	
						Overrett med: 943700 Retning: 330,1 Beskrivelse: Leder mellom Austre Grunnen og Midtre Grunnen	
943800 103	Magerøysundet Altesula Østsida av øya	70 57.1575 025 52.0802	FI W 5s	7,1	Lanterne på stang		1 R 0,0 - 360,0 Rundtlysende.
					3,7	5,3	
944200 103	Magerøya Søre Honningsvåg På Klubben	70 58.6230 025 57.8959	Oc (2) WRG 8s	29,0	FL/NB	4,3	1 G 296,9 - 321,3 Fra innpå Menesebukta til SV av Juledagsneset
					5,1	4	2 W 321,3 - 50,0 Til SØ av Altesula.
						6,1	3 R 50,0 - 110,0 Til S av Rossmålneset
							4 G 110,0 - 135,0 Til innpå Rossmolla
944210 103	Magerøya Fortøyningsbøye Ytre Honningsvåg havn	70 58.9563 025 57.7166	FI W 3s		LA		1 W 0,0 - 360,0 Rundtlysende
						0,7	
944300 103	Honningsvåg Klubbskjæret molo Klubben	70 58.6583 025 57.2159	Iso G 2s	6,2	Lanterne på stang		1 G 0,0 - 360,0 Rundtlysende.
					4,5	1,5	

Fyrnr. Kartnr.	Område Navn Beliggenhet	Posisjon	Karakter	Lys høyde [m]	Beskrivelse Høyde over grunnen [m]	Lysvidde R G W	Sektor - farge - retning - beskrivelse
9443BP 103	Magerøya Honningsvåg havn	70 58.8339 025 58.3336					R 0,0 - 360,0
944500 104	Magerøya Nordvågen Nordre Honningsvåg	70 58.4494 026 00.8691	FI (2) W 14s	13,4	Lanterne på stang 4,5		1 W 0,0 - 360,0 Rundtlysende.
944501 104	Vesterleia Vesterleia SØ Nordvågen	70 58.5379 026 01.3057	FI (2) G 5s	8,3	HIB på stativ 10,0		1 G 0,0 - 360,0 Rundtlysende
944502 104	Magerøya Vesterleia SV Innseiling til Nordvågen	70 58.5421 026 01.1769	FI (2) R 5s		HIB på stativ 10,0		1 R 0,0 - 360,0 Rundtlysende.
944503 104	Vesterleia Vesterleia NØ Nordvågen	70 58.6647 026 01.2916	FI (2) G 5s	7,0	HIB på stativ 10,0		1 G 0,0 - 360,0 Rundtlysende.
944504 104	Vesterleia Vesterleia NV Nordvågen	70 58.6640 026 01.1779	FI (2) R 5s	7,0	HIB på stativ 10,0		1 R 0,0 - 360,0 Rundtlysende.
944800 0	Magerøya Nordre Honningsvåg, NV Innseilingen til Nordvågen	70 58.6634 026 01.1769	Fast lys yellow	6,8	IB/NB 15,2		
944900 104	Magerøya Nordre Honningsvåg, SØ Innseiling til Nordvågen	70 58.5381 026 01.3049	Iso G 2s	4,2	Lanterne på stang 7,8		1 G 0,0 - 360,0 Rundtlysende.
945000 0	Magerøya Nordre Honningsvåg, NØ Innseiling til Nordvågen	70 58.6644 026 01.2912	Fast lys yellow	6,8	IB/NB 13,7		
945200 103	Magerøya Honningsvåg molo På molohodet	70 59.4202 025 57.6839	FI WR 3s	7,6	Lanterne på stang		1 W 27,0 - 199,0 Rundtlysende. 2 R 199,0 - 27,0 Rundtlysende.
945201 103	Honningsvåg Holmsbuk Søndre molohode	70 59.3877 025 57.7224	Iso G 2s		LA 0,0		1 G 0,0 - 360,0 Rundtlysende grønn
945300 104	Magerøya Nordvågen, nedre Inne på land	70 58.7085 026 01.0256	Fast R lvs	6,7	LA/NE/HV 7,5		1 R 0,0 - 360,0 Rundtlysende
							Overrett med: 945400 Retning: 287,8 Beskrivelse: Leder inn østre løp

Fyrnr. Kartnr.	Område Navn Beliggenhet	Posisjon	Karakter	Lys høyde [m]	Beskrivelse Høyde over grunnen [m]	Lysvidde R G W	Sektor - farge - retning - beskrivelse				
945400 104	Magerøya Nordvågen, øvre Inne på land	70 58.7129 026 00.9837	Fast R lvs	11,4	LA/NE/HV 6,5		1	R	0,0	- 360,0	Rundtlysende
						Overrett med: 945300 Retning: 287,8 Beskrivelse: Leder inn østre løp					
945600 104	Magerøya Kjelvik, øvre Inne på Kjelvik	71 00.1828 026 06.7425	Iso W 4s	15,3	Lanterne på stang 4,0		1	W	0,0	- 360,0	Rundtlysende.
						Overrett med: 945700 Retning: 264,2 Beskrivelse: Leder inn til Kjelvik					
945700 104	Magerøya Kjelvik, nedre Inne på Kjelvik	71 00.1873 026 06.8600	Q W	6,0	Lanterne på stang 4,0		1	W	0,0	- 360,0	Rundtlysende.
						Overrett med: 945600 Retning: 264,2 Beskrivelse: Leder inn til Kjelvik					
946000 104	Magerøya Helneset Magerøy ø side	71 03.6995 026 13.3201	FI(2) W 30s	37,5	FS/SC 10,0		1	W	0,0	- 360,0	Rundtlysende
						Racon Signal: Morsetean Morsetean N m/utstrekning 1.25 n.mil Type: ITOFAR					
946200 103	Magerøya Kamøyfjord Ved Kamøyvær	71 02.9507 025 54.5715	Oc (2) WRG 8s	19,6	Lyktehus 3,5		1	G	216,1	- 224,6	Fra inn mot Oksen til Ø av 7,3 mtr
						2 W 224,6 - 231,1 Til NV av Store Kamøya 3 R 231,1 - 254,8 Til innpå Store Kamøya 4 G 254,8 - 291,8 Til S av 3,3mtr S av Store Kamøya 5 W 291,8 - 300,4 Til N av landet ved Snørvikneset 6 R 300,4 - 306,6 Til inn på land ved Snørvikneset					
946300 103	Magerøya Kamøyvær molo På molohodet	71 02.8978 025 54.6858	Iso G 2s	7,3	Lanterne på stang 4,5		1	G	0,0	- 360,0	Rundtlysende.
946400 103	Magerøya Store Kamøy Kamøyfjord	71 03.2831 025 59.5635	FI W 5s	13,5	Lanterne på søyle 8,0		1	W	0,0	- 360,0	Rundtlysende.
946500 103	Magerøya Risfjorden Vest for st Kamøy	71 02.9928 025 54.0008	FI R 3s	6,1	Lanterne på stang 12,7		1	R	0,0	- 360,0	Rundtlysende
946600 104	Magerøya Opnan Kamøyfjord	71 06.5762 026 02.4438	FI W 10s	25,5	Lanterne på stang 4,2		1	W	0,0	- 360,0	Rundtlysende.

Fyrnr. Kartnr.	Område Navn Beliggenhet	Posisjon	Karakter	Lys høyde [m]	Beskrivelse Høyde over grunnen [m]	Lysvidde R G W	Sektor - farge - retning - beskrivelse
946800 103	Magerøya Skarsvåg På Borneset	71 07.7102 025 52.2758	FI WRG 5s	21,5	FL/SC 6,0	4,7 4,4 6,6	1 G 153,2 - 157,3 Fra innpå Hornet til NØ av Nordkapp 2 W 157,3 - 208,0 Til NV av Store Skikka 3 R 208,0 - 210,0 Til klar NV av Store Skikka 4 G 210,0 - 220,3 Til klar Ø av 4 mtr Ø av Store skikka 5 W 220,3 - 226,8 Til NV av Lille Skikka 6 R 226,8 - 22,5 Til innover Risfjorden
946801 103	Magerøya Skarsvåg molo, N På molohode	71 06.7347 025 50.1671	Iso G 2s	8,0	Lanterne på stang 0,0	1,2	1 G 0,0 - 360,0 Rundtlysende.
946802 103	Magerøya Skarsvåg molo, S På molohodet	71 06.7099 025 49.9495	Iso R 2s	7,6	Lanterne på stang 5,2	1,1	1 R 0,0 - 360,0 Rundtlysende.
947000 103	Magerøy Knivskjelodden Magerøy N pynt	71 11.0591 025 40.3295	FI (2) WR 10s	32,6	Lanterne på stang 7,0	3,9 5	1 R 282,9 - 80,6 Fra 366m N av Nordkappodden, til 312m NV av 3,6m ved Storegrunnen og klar av Langskjærgrunnen 2 W 80,6 - 282,9 til begynnelsen av forrige sektor 3 W 80,6 - 282,9 Til første sektorgrense
947500 103	Porsangerfjorden Jernøya Nordvestsida av øya	70 49.0922 025 48.1555	FI R 5s	6,0	LA/SC 4,5	2,8	1 R 0,0 - 360,0 Rundtlysende.
947700 105	Porsangerfjorden Repvåg, nedre Innerst i Repvåg bukta	70 44.5286 025 40.0929		7,0	Lanterne på stang	6,6	1 R 176,1 - 186,1 Overrett med Repvåg øvre midt i seilleden inn til Repvåg
						Overrett med: 947800 Retning: 181,0 Beskrivelse: Leder inn til Repvåg	
947800 105	Porsangerfjorden Repvåg, øvre Innerst i Repvåg bukta	70 44.4957 025 40.0910		12,0	Lanterne på stang 7,0	6,6	1 R 176,1 - 186,1 Overrett med Repvåg nedre midt i seilleden inn til Repvåg
						Overrett med: 947700 Retning: 181,0 Beskrivelse: Leder inn til Repvåg	
948000 105	Porsangerfjorden Repvåg På Hamneset	70 45.4768 025 41.3573	Iso WRG 4s	46,0	Lyktehus 3,0	4,2 4,2 5,4	1 G 74,1 - 225,0 Fra NV av Steinskjærødden til Ø av Jernøya 2 W 225,0 - 256,6 Til N av Lille Tamsøya 3 R 256,6 - 269,9 Til N av Skjåholmen 4 G 269,9 - 313,3 Til SV av Sjøholmen 5 W 313,3 - 352,8 Til Ø av Gytenberga 6 R 352,8 - 358,9 Til innpå Båtmola
948200 105	Porsangerfjorden Hårvikneset Fjordens ø side	70 43.3886 026 02.7984	FI (2) WRG 10s	22,0	Lyktehus 6,5	7,6 7,6 9,3	1 G 19,5 - 28,0 Fra innpå Hårvikneset til klar NV av Kjæsgrunnen 2 W 28,0 - 40,2 Til klar Ø av østre Lysbotnen 3 R 40,2 - 45,2 Til Ø av Tamsøyflaket 4 G 45,2 - 85,0 Til NNV av slaggrunnen NNV av Skagodden 5 W 85,0 - 210,8 Til VNV av Sinkelvikneset 6 R 210,8 - 222,5 Til innpå Sinkelvika

Fyrnr. Kartnr.	Område Navn Beliggenhet	Posisjon	Karakter	Lys høyde [m]	Beskrivelse Høyde over grunnen [m]	Lysvidde R G W	Sektor - farge - retning - beskrivelse
948400 105	Porsangerfjorden Hjellneset Fjordens ø side	70 29.3240 025 39.7918	FI WRG 5s	5,5	Lyktehus 6,0	7,6 7,6 9,3	1 G 30,7 - 49,2 Fra innpå Lystervika til V av Leirpollgrunnen 8 mtr
							2 W 49,2 - 90,0 Til S av Prestøya
							3 R 90,0 - 104,8 Til klar N av Ormegrunnen
							4 G 104,8 - 109,8 Til N av Knivgrunnen
							5 W 109,8 - 169,9 Til V av Vestre Lysboten
							6 R 169,9 - 182,7 Til dyprenna mellom Vestre Lysboten og Austre Lysboten
							7 G 182,7 - 191,1 Til Ø av Austre Lysboten
							8 W 191,1 - 209,6 Til V av Kjæsgrunnen
							9 R 209,6 - 213,4 Til V av slagglinja V av Sløkneset
948600 105	Porsangerfjorden Smørfjord havn, nedre I botn av havna	70 31.1539 025 04.6674	Q W	7,0	LA/NE 4,0	3,8	1 W 0,0 - 360,0 Rundtlysende.
							Overrett med: 948700 Retning: 259,9 Beskrivelse: Leder inn mellom stakene
948700 105	Porsangerfjorden Smørfjord havn, øvre Inne på land i Smørfjorden	70 31.1382 025 04.3978	Iso W 4s	21,5	LA/NE 4,0	4,6	1 W 0,0 - 360,0 Rundtlysende.
							Overrett med: 948600 Retning: 259,9 Beskrivelse: Leder inn mellom stakene
949000 105	Porsangerfjorden Olderfjord På i. Bringnes	70 29.9902 025 12.8925	FI (2) WRG 10s	21,9	Lyktehus 3,3	3,1 3,1 4,1	1 G 208,1 - 214,9 Fra innover Bringnesjorda til V av Forvikgrunnen
							2 W 214,9 - 230,4 Til klar NV av 10m slaggrunnen for Ormetunga
							3 R 230,4 - 9,8 Til Ø av Ytre Bringneset
							4 G 9,8 - 60,8 Til innpå land Bringneset
949200 106	Porsangerfjorden Kistrand Sandholmens nø side	70 25.6693 025 15.1626	FI WRG 5s	13,0	Lyktehus 3,0	5,4 5,4 6,8	1 G 85,7 - 205,7 Fra innpå Ytre Veidnesbukta til Ø av aPrestøya.
							2 W 205,7 - 295,9 Til N av Hamnholmen.
							3 R 295,9 - 297,8 Til N av Fugleberggrunnen 18m N av Hamneholmen.
							4 G 297,8 - 326,0 Til SSØ av Skarvskjæret
							5 W 326,0 - 0,4 Til Ø av Skarvskjæret.
							6 R 0,4 - 5,9 Til inn på land Veidneset.
949400 106	Porsangerfjorden Ytre Billefjord Ved Iverberget	70 22.0975 025 05.6117	Oc (2) WRG 8s	19,5	FL/SC 3,0	1,6 1,4 2,5	1 R 230,7 - 253,9 Fra 235m Ø av Saliholmen til klar S av 5m gr. og 375 m S av Skarvskjæret
							2 W 253,9 - 267,4 Til klar N av Goasgatgrunnen og 601m N av Gullskattneset
							3 G 267,4 - 27,3 Til 100m Ø av Skjæret stang.
949500 106	Porsangerfjorden Holmfjord molo På Molohodet	70 22.0233 025 27.8050	Iso R 2s	6,0	Lanterne på stang med IB 3,0	1,1	1 R 0,0 - 360,0 Rundtlysende.

Fyrnr. Kartnr.	Område Navn Beliggenhet	Posisjon	Karakter	Lys høyde [m]	Beskrivelse Høyde over grunnen [m]	Lysvidde R G W	Sektor - farge - retning - beskrivelse
949600 106	Porsangerfjorden Kolvik Troidholmens nø side	70 18.2498 025 12.4018	Iso WRG 6s	9,0	Lyktehus 3,0	4,8 4,8 6,1	1 G 194,1 - 197,3 Fra innpå land N av lykta til innover Gåirolåssåt
							2 W 197,3 - 216,7 Til NV av Auskarholmgrunnen
							3 R 216,7 - 239,0 Til SSØ av Auskarholmen
							4 G 239,0 - 241,0 Til videre SSØ av Auskarholmen
							5 W 241,0 - 260,0 Til N av Skjåholmen
							6 R 260,0 - 274,0 Til Skjåholmsundet mellom Rantalaneset og Skjåholmen
							7 G 274,0 - 345,1 Til Vest av Gadisnjarga
							8 W 345,1 - 42,6 Til SØ av Anopsetholmen og klar SØ av Anopsetåna
							9 R 42,6 - 52,7 Til innpå land S av lykten
949800 106	Porsangerfjorden Skjåholmen Holmens SV pynt	70 18.1795 025 19.5866	Oc (2) WRG 8s	22,0	Lyktehus 3,0	4,1 4,1 5,3	1 G 303,2 - 312,1 Fra innpå Tahtikilva tilSV av Tahtikilva
							2 W 312,1 - 332,9 Til NØ av Reinøya
							3 R 332,9 - 44,4 Til innpå Rantalaneset
							4 G 44,4 - 82,8 Til NNV av Skarvskjæret
							5 W 82,8 - 124,4 Til SSV av Auskarholmgrunnen
							6 R 124,4 - 159,0 Til NØ av Auskarholmen
							7 G 159,0 - 168,8 Til NØ av 14.66m NØ av Auskarholmen
							8 W 168,8 - 205,3 Til V av Dorju
							9 R 205,3 - 213,7 Til inn mot Dorju båke
950000 106	Porsangerfjorden Ainek Holmens S pynt	70 15.0642 025 21.3050	FI WRG 5s	14,5	Lyktehus 3,5	5,9 5,9 7,3	1 W 226,1 - 237,2 Fra SØ av Ivarholmen til klar NV av Tjeldgrunnen
							2 R 237,2 - 281,0 Til Innpå Bannenes
							3 G 281,0 - 22,1 Til V av Roddenes
							4 W 22,1 - 27,4 Til SØ av Laiva
							5 R 27,4 - 56,3 Til SØ av Mammalflua
							6 G 56,3 - 177,6 Til Ø av Reinøya
							7 W 177,6 - 186,1 Til V av skjær V av Ivarholmen
							8 R 186,1 - 190,1 Til klar V av skjær V av Ivarholmen
							9 G 190,1 - 226,1 Til første grense
950200 106	Porsangerfjorden Cuoldagas Indre Porsanger	70 12.7351 025 13.6387	FI (2) WRG 10s	11,6	Lyktehus på søyle 7,7	3,4 3,4 4,5	1 G 71,4 - 85,8 Fra innover mot store Saiva til klar N av 3,4m grunnen
							2 W 85,8 - 94,5 Til S av Mammal
							3 R 94,5 - 199,8 Til innpå Gumpemjærga
							4 G 199,8 - 220,2 Til SØ av Mefjordgrunnen båke
							5 W 220,2 - 224,2 Til NV av Ainek
							6 R 224,2 - 227,0 Til innpå Ainek
							7 G 227,0 - 230,0 Til SØ av Ainek
							8 W 230,0 - 235,6 Til NNV av Bannenes
							9 R 235,6 - 286,4 Til klar slaggrunn N av Roddenes
							10 G 286,4 - 356,9 Til V av Store Bjørnneset
							11 W 356,9 - 7,7 Til Ø av Laiva
							12 R 7,7 - 9,3 Til innover Couldagas.
950400 106	Porsangerfjorden Sommerøy Ø. Sommerøy sø pynt	70 05.7902 025 06.3631	Oc (2) WRG 8s	12,5	Lyktehus 3,0	3,3 3,3 4,4	1 G 201,5 - 214,2 Fra SØ av Hattholmen til Ø av holme SØ av Lonkeneset
							2 W 214,2 - 65,0 Til S av holme vest av Sommerøy
							3 R 65,0 - 83,2 Til innpå holme vest av Sommerøy
951002 108	Laksefjorden Dyffjord SV av Stormolla	70 54.0067 027 10.9838	Iso R 6s	10,3	Lanterne på stang 3,0	3,9	1 R 0,0 - 360,0 Rundtlysende

Fyrnr. Kartnr.	Område Navn Beliggenhet	Posisjon	Karakter	Lys høyde [m]	Beskrivelse Høyde over grunnen [m]	Lysvidde R G W	Sektor - farge - retning - beskrivelse
951100 108	Laksefjorden Dyfjord molo Dyfjorden	70 53.8575 027 13.7732	Iso R 2s	8,7	Lanterne på stang 5,8	1 R G W	1 R 0,0 - 360,0 Rundtlysende.
951300 107	Laksefjorden Henrikholmen Ytre Henrikholmens ø side	70 46.5190 026 43.9781	FI WRG 5s	24,7	Lyktheus 3,5	4,4 4,4 7	1 G 171,8 - 183,6 Fra innpå Måseneset til Øst av Godvikneset 2 W 183,6 - 188,9 Til 180m Vest av Kartøy 3 R 188,9 - 198,3 Til 120m Øst av Kartøy 4 G 198,3 - 199,6 Til 280m Øst av Kartøya 5 W 199,6 - 11,4 Til Øst av Klubbodden 6 R 11,4 - 17,1 Til 540m Øst av Holmodden 7 G 17,1 - 18,8 Til 160m Veet av Holmodden 8 W 18,8 - 25,6 Til Øst av Veigamneset 9 R 25,6 - 28,2 Til kloss i Veigamklubben
951400 107	Laksefjorden Veidnesholmen molo	70 40.1280 026 36.5152	Iso G 2s	7,7	Lanterne på stang 5,2	0,9 R G W	1 G 0,0 - 360,0 Rundtlysende.
951502 107	Laksefjorden Vardnes Vardnesodden	70 45.3425 027 06.6775	FI (2) R 10s	15,0	Lanterne på stang 9,0	4 R G W	1 R 0,0 - 360,0 Rundtlysende
951900 107	Laksefjorden Lebesby På Stamneset	70 36.4355 027 00.4687	Iso WRG 6s	30,0	Lyktheus 3,2	3,4 3,4 4,5	1 G 40,5 - 52,5 Fra klar av Mannskardvikneset til klar NV av Lille Brattholmen 2 W 52,5 - 53,6 Til klar SØ av Langholmen 3 R 53,6 - 65,9 Til klar SØ av Store Brattholmen 4 G 65,9 - 127,3 Til NØ Store Brattholmen og Nordskjærbåen 5 W 127,3 - 196,7 Til Vest av Vestre Kalakklubbneset 6 R 196,7 - 228,2 Til innpå Kalakklubben
952000 107	Laksefjorden Lebesbyrenna, NV Renna	70 34.1352 027 00.1860	Iso R 2s	4,9	Lanterne på stang 8,6	1,2 R G W	1 R 0,0 - 360,0 Rundtlysende
952100 107	Lebesby Lebesbyrenna, SV Renna	70 33.8225 027 00.0261	Iso R 2s	3,0	Lanterne på stang 9,8	2 R G W	1 R 0,0 - 360,0 Rundtlysende
952200 107	Lebesby Lebesbyrenna, NØ Renna	70 34.1220 027 00.2559	Iso G 2s	4,4	Lanterne på stang 10,8	1,2 R G W	1 G 0,0 - 360,0 Rundlysende
952300 107	Lebesbye Lebesbyrenna, SØ Renna	70 33.8094 027 00.0999	Iso G 2s	4,5	Lanterne på stang 10,8	2 R G W	1 G 0,0 - 360,0 Rundtlysende

Fyrnr. Kartnr.	Område Navn Beliggenhet	Posisjon	Karakter	Lys høyde [m]	Beskrivelse Høyde over grunnen [m]	Lysvidde R G W	Sektor - farge - retning - beskrivelse
952500 107	Laksefjorden Skjånesodden	70 32.8276 026 57.1191	Oc (2) WRG 8s	7,8	FL	3,6	1 G 343,1 - 345,5 Fra V av Sjånesodden til V av Store Auskarneset
					3,5	3,3	2 W 345,5 - 357,7 Til Ø av Hamarnesgrunnen
					5,2	5,2	3 R 357,7 - 45,0 Til NV av Rypøya
							4 G 45,0 - 63,2 Til NV av Bondøyskjær
							5 W 63,2 - 64,3 Til SE av Indre Bondøyskjær
							6 R 64,3 - 69,4 Til NV av Indre Bondøyskjær iala grense.
							7 G 69,4 - 71,5 Til NV av indre Bondøyskjær
							8 W 71,5 - 85,4 Til S av Ytre Bondøysklær
							9 R 85,4 - 87,2 Til S av Ytre Bondøyskjær iala grense
							10 G 87,2 - 92,4 Til N av Ytre Bondøyskjær
							11 W 92,4 - 131,2 Til SV av Skjåholmen
							12 R 131,2 - 224,7 Til klar Lebesbyrenna
							13 G 224,7 - 235,9 Til innpå Skjånesodden
952700 107	Laksefjorden Bondøyskjær Bondøyskjær	70 30.6668 026 45.0276	FI WRG 5s	13,5	Lyktehus	6,5	1 R 45,8 - 63,3 Fra innpå Måseneset til 160m klar NV av Måseneset
					6,0	6,5	2 G 63,3 - 167,8 Til 750m klar Ø av Klubbodden
						8	3 W 167,8 - 198,8 Til V av Ytre Bondøyskjær stang
							4 R 198,8 - 209,2 Til Ø av Ytre Bondøyskjær stang
							5 G 209,2 - 235,1 Til SØ av Indre Bondøyskjær
							6 W 235,1 - 254,5 Til klar av Kråkegrunnen
							7 R 254,5 - 256,9 Til 100m klar av Rypøya N -ligste
							8 G 256,9 - 279,3 Til 150m S av Rypøya
							9 W 279,3 - 285,1 Til NNØ Hammarnesgrunnen
							10 R 285,1 - 302,0 Til innpå Skallneset
952900 107	Laksefjorden Brattholmen Holmens ø pynt	70 26.6549 026 37.6067	FI WRG 5s	24,8	FL/SC	4,5	1 G 159,5 - 162,8 Fra innpå Korsnesklubben Ø av Korsneset
					3,0	4,2	2 W 162,8 - 201,4 Til V av Skarvskjæret
						6,3	3 R 201,4 - 259,5 Til S av Rundskjær
							4 G 259,5 - 22,7 Til V av Adamsfjordklubben
							5 W 22,7 - 24,7 Til Ø av Stostolpeneset
							6 R 24,7 - 27,3 Til Kloss i Stolpeneset
953100 108	Laksefjord Store Finnkjerka Kjøllefjord	70 58.9152 027 08.6879	LFI G 10s	33,5	Lanterne på stativ		1 G 0,0 - 360,0 Rundtlysende
					8,9	6	
953300 108	Laksefjorden Kjøllefjord På Galgeneset	70 56.9402 027 19.8754	Oc (2) WRG 8s	9,8	Lyktehus på stativ	2,1	1 G 116,1 - 128,0 Fra innover Mostadvikklubben til 290m NV av Finnkjerkskjæret
					6,8	1,9	2 W 128,0 - 141,8 Til 169m V av Sprengnesbåen stang og 725m SV av Altertavla
						3,2	3 R 141,8 - 157,8 Til innpå Klubben
953400 108	Laksefjorden Kjøllefjord molo	70 57.0399 027 19.8878	Iso G 4s	9,6	Lanterne på stang		1 G 0,0 - 360,0 Rundtlysende.
					0,0	0,3	
954200 108	Oksefjorden Avløysinga	71 00.6049 027 30.4367	FI W 5s	12,0	LA/SC		1 W 0,0 - 360,0 Rundtlysende.
					6,2	5,4	
955000 108	Nordkynhalvøya nordside Nordkinn På Avløysa	71 07.9968 027 39.4229	FI W 5s	18,0	Lanterne på stativ		1 W 0,0 - 360,0 Rundtlysende
					8,6	7,6	

Fyrnr. Kartnr.	Område Navn Beliggenhet	Posisjon	Karakter	Lys høyde [m]	Beskrivelse Høyde over grunnen [m]	Lysvidde R G W	Sektor - farge - retning - beskrivelse
955500 109	Nordkynhalvøya nordside Mehamn På Hamneneset	71 02.6839 027 50.2407	Iso WRG 6s	11,5	Lyktehus 6,0	3.2 3.2 4.2	1 G 28,0 - 170,0 Fra innpå Sørfjorden til Ø av 8,3m grunnen NØ av Seineset. 2 W 170,0 - 175,5 Til V av Seinesgrunnen 16,5m. 3 R 175,5 - 180,4 Til Ø av Seinesgrunnen 16,5m. 4 G 180,4 - 188,0 Til godt klar Ø av Seinesgrunnen 16,5m og Ø av Medtuvgrunnen 21m. 5 W 188,0 - 206,8 Til klar V av Kinnaroddgrunnen 1,9m 6 R 206,8 - 215,8 Til klar Ø av Kinnaroddgrunnen 1,9m. 7 G 215,8 - 217,2 Til klar Ø av 18m grunne S av Kinnaroddgrunnen. 8 W 217,2 - 220,5 Til NV av Vedvikskjæret. 9 R 220,5 - 225,4 Til innpå Vedvikneset.
955502 109	Mehamn Hamnesmoloen På molohodet	71 02.5479 027 50.1923	FI R 3s	9,0	Lanterne på stang 3,0	0.8	1 R 0,0 - 360,0 Rundtlysende
955509 109	Mehamn Midlertidig merke Mehamn Mehamn	71 02.5178 027 50.2108	Iso R 2s		LB	0.9	1 R 0,0 - 360,0 Rundtlysende
955511 109	Mehamn Vardholmen Vardholmen	71 02.4280 027 50.0107	FI G 3s	5,0	LA/IB/SC 10,5	1	1 G 0,0 - 360,0 Rundtlysende
955700 109	Nordkynhalvøya nordside Mehamn havnelykt Vardholmen molo	71 02.3876 027 50.5093	Iso G 2s	7,5	Lanterne på stang 3,0	0.6	1 G 0,0 - 360,0 Rundtlysende
956000 109	Nordkynhalvøya nordside Store Kamøy Mehamnfjorden	71 05.3423 027 58.8415	FI (2) WRG 10s	44,6	Lyktehus 3,9	5.6 5.6 7	1 G 46,9 - 49,0 Fra inn på Kamøynæringen til NV av Vedvikskjeret 2 W 49,0 - 52,4 Til SØ av 2m grunnen av Kinnaroddgrunnen 3 R 52,4 - 72,8 Til N av Kinnaroddgrunnen 4 G 72,8 - 78,3 Til N av Smørbringnæringen 5 W 78,3 - 88,6 Til SØ av Smørbringgrunnen 6 R 88,6 - 114,8 Til N av Avløysa Kinnarodden 7 G 114,8 - 115,9 Til inn på Øvre Oddegrunnen 8 W 115,9 - 245,7 Til NV av 16m Haustleite 9 R 245,7 - 266,1 Til NV av Bispeneset
956500 109	Nordkynhalvøya nordside Slettnes	71 05.3743 028 13.0946	FI W 20s	44,0	FS/NA 39,0	17.6	1 W 0,0 - 360,0 Rundtlysende
957000 109	Gamvik Flintodden Havnas N side	71 03.7932 028 16.0704	Oc WRG 6s	5,5	Lyktehus 3,0	2.2 2.2 3	1 G 166,8 - 222,1 Fra innpå Kjøholmen til klar SØ av stang S av Kjøholmen 2 W 222,1 - 248,1 Til klar N av grunnene ved Barden varde 3 R 248,1 - 311,4 Til klar SV av 1,4m grunnen S av Barden varde 4 G 311,4 - 328,8 Til SV av 8,1 m grunnen N av Daudmannsfallet 5 W 328,8 - 337,3 Til NØ av 9m grunnen Daudmannsfallet 6 R 337,3 - 354,3 Til innpå Daudmannsfallet.

Racon
Signal:
Type: Morsetegn Morsetegn T m/utstrekning 1.0 n.mil
ITOFAR

Fyrnr. Kartnr.	Område Navn Beliggenhet	Posisjon	Karakter	Lys høyde [m]	Beskrivelse Høyde over grunnen [m]	Lysvidde R G W	Sektor - farge - retning - beskrivelse
957200 109	Gamvik Gamvik molo På molohodet	71 03.6933 028 15.3127	FI W 3s	5,0	Lanterne på stang	2,8	1 W 0,0 - 360,0 Rundtlysende.
957397 109	Gamvik Ringskjær molo 2 Beritbukta	71 03.6001 028 15.6689	FI G 3s	2,0	Lysbøye	0,8	1 G 0,0 - 360,0 Rundtlysende
957399 109	Gamvik Ringskjærmolo 1 Beritbukta	71 03.6366 028 15.8754	FI G 3s		Lysbøye	0,8	1 G 0,0 - 360,0 Rundtlysende
957400 109	Gamvik Beritbukta Havnas S side	71 03.6171 028 15.1518	Oc (2) WRG 8s	7,5	Lyktheus 7,0	1,4 1,4 2	1 G 259,1 - 282,2 Fra inn på Ringskjæret molo til S av 1,4m grunnen S av Barden Varde 2 W 282,2 - 287,3 Til N av 8,1m grunnen N av Daudmannsfallet 3 R 287,3 - 324,5 Til inn over tørrfall ved Kvalvikneset.
958200 109	Tanafjorden Omgang Omgang	70 59.3116 028 31.3910	FI (2) WRG 10s	16,3	Lyktheus på underbygning 14,2	7,5 7,5 9,1	1 R 129,9 - 143,5 Fra innpå Ringskjæret molo til klar N av Grunnskaalen. 2 G 143,5 - 150,0 Til NØ av 20m grunne Koibåan. 3 W 150,0 - 277,1 Til klar N av Seigrunnen 7m 4 R 277,1 - 288,3 Til klar S av Seigrunnen 7m 5 G 288,3 - 293,2 Til mellom Seigrunnen og Spirodden 6 W 293,2 - 311,8 Til NØ av Spirodden 7 R 311,8 - 328,0 Til innpå Spirodden.
958700 109	Tanafjorden Ytre Finnkongkeilnæringen	70 54.4370 028 29.2501	FI W 5s	15,2	Lanterne på stang 9,0	4,5	1 W 0,0 - 360,0 Rundtlysende.
958900 110	Hopsfjorden Skjånesodden Skjånes	70 47.9239 028 05.4389	FI G 3s	4,3	LA 0,0	3	1 G 0,0 - 360,0 Rundtlysende
959100 110	Tanafjorden Hopsneset Hopsfjord	70 47.4373 028 04.4050	Oc WRG 6s	6,1	Lyktheus 3,0	4,7 4,7 6	1 G 208,2 - 209,0 Fra innpå Hopsneset til Indre Hop. 2 W 209,0 - 212,2 Til V av Skjånesodden. 3 R 212,2 - 273,9 Til S av Segelneset. 4 G 273,9 - 276,2 Til klar S av Segelneset. 5 W 276,2 - 332,1 Til NØ av Langfjordodden. 6 R 332,1 - 335,0 Til NØ av Fjellodden. 7 G 335,0 - 79,2 Til N av Kveitneset. 8 W 79,2 - 91,9 Til S av Langneset. 9 R 91,9 - 95,9 Til klar S av Værnes.
959300 110	Langfjorden Langfjordskjæret Langfjorden	70 42.3094 028 07.4072	FI (2) WRG 10s	10,2	Lyktheus på søyle 8,7	4,4 4,4 5,7	1 G 57,7 - 66,2 Fra S av landet ved Ankerneset til N av neset ved Lillebukta 2 W 66,2 - 67,7 Til S av landet SV av Lille Langfjorden 3 R 67,7 - 128,3 Til Ø av Tingstadneset 4 G 128,3 - 197,1 Til Ø av Langfjordneset 5 W 197,1 - 247,7 Til N av Ytre Liver 6 R 247,7 - 249,9 Til N av Digermulen 7 G 249,9 - 52,5 Til NV av Kvitneset 8 W 52,5 - 56,4 Til NV av Kistegrunnen 9 R 56,4 - 57,7 Til førstnente grense


































Fyrnr. Kartnr.	Område Navn Beliggenhet	Posisjon	Karakter	Lys høyde [m]	Beskrivelse Høyde over grunnen [m]	Lysvidde R G W	Sektor - farge - retning - beskrivelse
959400 110	Tanafjorden Tingstadneset Langfjordnes	70 42.9506 028 04.7780	FI R 3s	4,0	Lanterne på stang 8,0		1 R 0,0 - 360,0 Rundtlysende
959500 110	Langfjorden Sandnesodden SØ av Sandneset	70 39.9388 027 52.7009	FI R 3s	6,2	LA/SC 11,5		1 R 0,0 - 360,0 Rundtlysende
959505 110	Tana Nervei Nord av Liggervika	70 39.8464 027 52.5559	Iso G 4s	6,2	LA		1 G 0,0 - 360,0 Rundtlysende
960000 110	Tanafjorden Stangnes På Stangneset	70 32.5538 028 23.6493	FI W 3s	7,5	6,5		1 W 0,0 - 360,0 Rundtlysende
960053 110	Stangnes Stangnes lysbøye Østre Tana	70 32.2220 028 24.4943	FI G 3s	2,0	LA 2,0		1 G 0,0 - 360,0 Rundtlysende
960063 110	Tanafjorden Maridalen, V Rennas vestsida	70 32.0945 028 25.1467	FI G 5s		Lysbøye		1 G 0,0 - 360,0 Rundtlysende
960100 110	Øst av Stangnes Stangnestind Øvre Tanafjorden	70 32.2800 028 25.1965	Iso W 4s	18,0	3,0		2 W 82,5 - 88,5 1. kurs, nord i renna til klar sør av Vagge.
960110 110	Øst av Stangnes Stangnestind Nedre Tanafjorden	70 32.2768 028 25.0633	Iso W 4s	8,0	3,0		1 W 82,5 - 88,5 1. kurs, nord i renna klar sør av Vagge.
960200 110	Tanafjorden Maridalen, nedre Auster-Tana	70 32.1360 028 25.5693	Iso R 4s	6,0	Lanterne på stang 4,0		1 R 0,0 - 360,0 Rundtlysende
						Overrett med: 960300 Retning: 110,9 Beskrivelse: Leder mellom lysbøye og Stangneset	
960300 110	Tanafjorden Maridalen, øvre Auster-Tana	70 32.1301 028 25.6254	Iso R 4s	21,0	Lanterne på stang 4,0		1 R 104,0 - 110,0 Kurs 2, leder mellom lysbøye og land sør av Stangnestinden
						Overrett med: 960200 Retning: 110,9 Beskrivelse: Leder mellom lysbøye og Stangneset	
960313 110	Tanafjorden Austertana lysbøye Rennas vestsida	70 31.9819 028 25.5083	FI G 3s	2,0	Lysbøye 3,0		1 G 0,0 - 360,0 Rundtlysende
960343 110	Tanafjorden Austertana, S Rennas vestsida	70 31.6990 028 25.8674	FI G 5s	2,0	Lysbøye 3,0		1 G 0,0 - 360,0 Rundtlysende

Fyrnr. Kartnr.	Område Navn Beliggenhet	Posisjon	Karakter	Lys høyde [m]	Beskrivelse Høyde over grunnen [m]	Lysvidde R G W	Sektor - farge - retning - beskrivelse				
960402 110	Tanafjorden Vagge Sør Teltnes-renna	70 31.5140 028 26.1461	FI R 3s	2,0	Lysbøye 3,0	2,7 3,0	1	R	0,0	- 360,0	Rundtlysende
960423 110	Tanafjorden Vagge, V Teltnes renna	70 31.4754 028 26.0637	FI G 3s	2,0	Lysbøye	3,1	1	G	0,0	- 360,0	Rundtlysende
960503 110	Tanafjorden Høyholmen, N Teltnes renna	70 31.2133 028 26.5966	FI G 5s	2,0	Lysbøye	3,3	1	G	0,0	- 360,0	Rundtlysende
960553 110	Tanafjorden Høyholmen Teltnes renna	70 30.7301 028 27.4064	FI G 3s	2,0	Lysbøye	3,1	1	G	0,0	- 360,0	Rundtlysende
960600 110	Tanafjorden Teltnes Lávvonjårga	70 30.5755 028 27.9672	Oc RG 6s	6,0	Lyktehus på stativ 4,0	3,8 3,5	1	G	297,8	- 351,2	Fra innpå Lille Leirpollen til kloss V av Gjemaneset.
							2	R	351,2	- 150,2	Til SV av Vagge.
							3	G	150,2	- 156,3	Til inn mot land ved Bohki.
960901 110	Smalfjord Smalfjord W Huepynten	70 29.6429 028 10.9717	FI G 3s	7,5	Lanterne på stang 5,0	3,9	1	G	0,0	- 360,0	Rundtlysende
960902 110	Smalfjord Smalfjord Ø Sundneset	70 29.3417 028 10.3509	FI R 3s	6,0	Lanterne på stang 4,0	3,6	1	R	0,0	- 360,0	Rundtlysende
960904 110	Tana Smalfjordneset Smalfjord	70 30.7054 028 14.6934	Oc (2) R 8s	7,0	HIB på stang 11,0	4	1	R	0,0	- 360,0	Rundtlysende
961000 110	Tanafjorden Steinsvikneset Smalfjord	70 27.0363 028 02.2522	Iso WRG 6s	12,4	Lyktehus 3,1	4,7 4,7 6	1	G	211,1	- 221,6	Fra innpå Rotvik til klar Ø av Klubben
							2	W	221,6	- 229,2	Til akkurat klar V av Sundneset
							3	R	229,2	- 349,5	Til SSV av Reppenes
							4	G	349,5	- 357,8	Til innpå Steinvik
961200 110	Tanafjorden Bergholmen Vester-Tana	70 31.0700 028 02.7218	FI (2) WRG 10s	20,0	Lyktehus 5,0	6,5 6,5 8	1	G	99,7	- 216,1	Fra N av Skjåholman til Ø av Areholmen
							2	W	216,1	- 229,8	Til NV av Skardholmen
							3	R	229,8	- 231,9	Til Ø av Skardholmen
							4	G	231,9	- 247,0	Til SØ av Spika.
							5	W	247,0	- 274,8	Til N av Tjeldneset.
							6	R	274,8	- 27,5	Til midt i innløpet til Torhop.
							7	G	27,5	- 62,9	Til NV av Fiskeneset.
							8	W	62,9	- 65,6	Til SØ av tørrfallet ved Skjåholman.
							9	R	65,6	- 99,7	Til førstnevnte grense.
961400 110	Tanafjorden Torhop	70 29.1350 027 59.4720	Oc W 6s	6,2	LA/NE 0,0	2,1	1	W	0,0	- 360,0	Rundtlysende.

Fyrnr. Kartnr.	Område Navn Beliggenhet	Posisjon	Karakter	Lys høyde [m]	Beskrivelse Høyde over grunnen [m]	Lysvidde R G W	Sektor - farge - retning - beskrivelse
961500 110	Tana Skardholmen Skardholmen	70 36.3388 028 22.5157	FI WRG 5s	25,0	Lyktheus 6,2	5,4 5,4 6,8	1 W 168,0 - 198,8 Fra klar Ø av Ytterstauren til godt klar V av Trollfjordskjeret stang.
							2 R 198,8 - 282,0 Til retning Goškesvággi.
							3 G 282,0 - 358,0 Til klar V av Stá ganasnjárga.
							4 W 358,0 - 14,9 Til 2480 m V av Stá ganasnjárga.
							5 R 14,9 - 20,1 Til 3064 m V av Stá ganasnjárga.
							6 G 20,1 - 26,1 Til klar V av Smalfjordneset.
							7 W 26,1 - 28,9 Til godt klar V av Smalfjordneset.
							8 R 28,9 - 35,0 Til retning Cagangohppi.
							9 G 35,0 - 39,9 Til retning V av Cagangohppi.
							10 W 39,9 - 48,4 Til klar SØ av Guoholmen.
							11 R 48,4 - 69,9 Til klar SØ av Lásis Skjæret
							12 G 69,9 - 168,0 Til klar Ø av Ytterstauren.
961601 111	Berlevåg Skarveneset Vest for Berlevåg	70 53.1160 028 57.9851	FI G 5s	8,9	Lanterne på stativ 6,8	3,4	1 W 68,0 - 270,0 Ny sektor.....
							2 R 270,0 - 350,0 Rundtlysende
961800 111	Berlevåg Svartoksmoloen På molo	70 51.7746 029 06.7679	Iso G 2s	12,5	LA/IB 0,0	1,1	1 G 0,0 - 360,0 Rundtlysende.
961900 111	Berlevåg Revnesmoloen På molo	70 51.6692 029 06.8140	Iso R 2s	13,0	LA/IB 5,0	1,1	1 R 0,0 - 360,0 Rundtlysende.
961907 111	Berlevåg Trøndernes Molo Berlevåg	70 51.6181 029 06.2519	Iso G 4s	8,0	Lanterne på stang	0,6	1 G 0,0 - 360,0 Rundtlysende
961910 0	Berlevåg Trøndernes molo IB 1 Berlevåg	70 51.6183 029 06.2627	Fast lys yellow		IB/NE		
961920 0	Berlevåg Trøndernes molo IB 2 Berlevåg	70 51.6154 029 06.2593	Fast lys yellow		IB/NE		
961930 0	Berlevåg Trøndernes molo IB 3 Berlevåg	70 51.6141 029 06.2542	Fast lys yellow		IB/NE		
961940 0	Berlevåg Trøndernes molo IB 4 Berlevåg	70 51.6143 029 06.2464	Fast lys yellow		IB/NE		
962000 111	Berlevåg Berlevåg På molohodet	70 51.5571 029 06.0577	Oc (2) WRG 8s	9,0	Lyktheus med IB 8,0	1,8 1,8 2,5	1 R 193,9 - 232,0 Fra innpå Trønderneset klar SØ av 10m grunne Svartoksfallet
							2 G 232,0 - 234,0 Til godt klar 10m grunne Svartoksfallet.
							3 W 234,0 - 237,8 Til klar SØ av Vestermoloen, hvit sektor leder inn mellom moloene
							4 R 237,8 - 240,0 Til klar NV av Østermoloen
							5 G 240,0 - 265,4 Til 660 m NV Kongshamneset og klar NV av 7,7 m grunne Rødsetgrunnen.
							6 R 265,4 - 274,0 Til innpå Kjølneset.

Fyrnr. Kartnr.	Område Navn Beliggenhet	Posisjon	Karakter	Lys høyde [m]	Beskrivelse Høyde over grunnen [m]	Lysvidde R G W	Sektor - farge - retning - beskrivelse				
962002 0	Berlevåg Vardenesmolo IB Vardeneset	70 51.5571 029 06.0566	Fast lys yellow	9,0	Indirekte belysning 6,6						
962102 111	Berlevåg Vardenes HIB Vardeneset	70 51.5526 029 06.2686	Iso R 4s	5,0	HIB på stang 6,0	0,6 	1	R	0,0	- 360,0	Rundtlysende
963300 111	Berlevåg Kjølneset På Kjølneset	70 51.1826 029 14.1452	Oc (2) W 8s	25,7	Fyrbygning med tårn 6,5	 10,1	1	W	0,0	- 360,0	Rundtlysende
963310 111	Berlevåg Kjølneset bifyr Kjølneset	70 51.1845 029 14.1505	Oc WRG 6s	11,5	Lyktehus på stativ 6,5	4 4 5,2 	1	G	110,6	- 135,4	Fra slaggrunnen N av Kongshamn til S av Mellagrunnen 18m
							2	W	135,4	- 314,9	Til N av Nålneset
							3	R	314,9	- 327,5	Til innpå Mellaneset
963500 111	Kongsfjorden Veidnes På Veidnesodden	70 43.9325 029 25.1157	Iso WRG 6s	19,0	Lyktehus på søyle 3,0	3,1 3,1 4,1 	1	G	151,3	- 178,5	Fra innpå Normannsetneset til Ø av Nålneset
							2	W	178,5	- 200,1	Til V av 8m SV av Veidnesgrunnen
							3	R	200,1	- 212,5	Til Ø av 8m SV av Veidnesgrunnen
							4	G	212,5	- 216,4	Til Ø av 8m SV av Veidnesgrunnen
							5	W	216,4	- 235,2	Til NV av Helløysteinen
							6	R	235,2	- 238,2	Til NV av 12.4 Helløysteinen
							7	G	238,2	- 246,7	Til SØ av 9,4 m Helløysteinen
							8	W	246,7	- 278,6	Til N av Helløya
							9	R	278,6	- 283,1	Til Kloss N av Helløya
							10	G	283,1	- 342,3	Til 280m SV av Kongsøya
							11	W	342,3	- 29,5	Til 140m Ø av skjær ved Kua Ø stang
							12	R	29,5	- 49,9	Til 170m NV av Kua V stang
963600 111	Kongsfjorden Kongsfjord molo På molohodet	70 42.9492 029 18.9179	Iso G 2s	6,9	Lanterne på stang 3,5	 1,1	1	G	0,0	- 360,0	Rundtlysende.
963700 111	Kongsfjorden Kobbkroken Kobbkroken	70 42.7759 029 17.7396	Oc WRG 6s	10,6	Lyktehus 6,5	3,8 3,8 5 	1	R	232,2	- 258,3	Fra innpå Indre havn til S av Kua Ø stang
							2	G	258,3	- 261,6	Til SSØ av Helløya
							3	W	261,6	- 262,8	Til NNV Kongsøya
							4	R	262,8	- 274,0	Til N av Haraldbåen stang
							5	G	274,0	- 298,8	Til S av Haraldbåen
964400 111	Båtsnæringen Kolneset Seibåneset	70 43.5739 029 48.0595	FI W 5s	25,5	Lanterne på stativ 5,5	 5,3	1	W	0,0	- 360,0	Rundtlysende.
964600 111	Båtsfjorden Skrovneset Skrovneset	70 39.4253 029 47.3717	FI (2) WRG 10s	9,5	Lyktehus 6,0	3,3 3,3 4,4 	1	G	191,9	- 196,0	Fra innpå Rubbedalsneset til 330m Ø av Rubbedalsneset
							2	W	196,0	- 225,1	Til 260m V av Inner-Rossmålen
							3	R	225,1	- 226,7	Til kloss V av Inner-Rossmålen
							4	G	226,7	- 25,6	Til inn på land V av Eikebergvika
							5	W	25,6	- 33,1	Til Ø av Hamneset
							6	R	33,1	- 40,5	Til innpå land på Skrovneset
965000 0	Båtsfjorden Båtsfjord molo	70 38.0919 029 44.3508			4,0						

Fyrnr. Kartnr.	Område Navn Beliggenhet	Posisjon	Karakter	Lys høyde [m]	Beskrivelse Høyde over grunnen [m]	Lysvidde R G W	Sektor - farge - retning - beskrivelse				
965001 111	Hamnesmolo Båtsfjord molo Båtsfjord	70 38.1069 029 44.3963	Iso G 2s	7,0	Lanterne på stang 4,0	1,7	1	G	0,0	- 360,0	Rundtlysende.
965002 111	Båtsfjord Båtsfjord molo søre Molohodet	70 38.0623 029 44.0693	Iso R 2s		LA/IB/NE	0,5	1	R	0,0	- 360,0	Rundtlysende
965200 111	Båtsfjord Dampskipskaia, Ø På rutebåtkaia	70 37.7892 029 43.5514	Fast R lys	2,5	Lanterne på stang	2	1	R	0,0	- 360,0	Rundtlysende.
965301 111	Båtsfjord Neptunbukta, Ø Neptunbukta	70 37.4857 029 42.3826	Iso G 4s	7,0	HIB på stativ 14,5	0,5	1	G	0,0	- 360,0	Rundtlysende
965302 111	Båtsfjord Neptunbukta, V Neptunbukta	70 37.4964 029 42.2098	Iso R 4s	7,0	HIB på stativ 16,0	0,5	1	R	0,0	- 360,0	Rundtlysende
965303 111	Båtsfjord Neptunbukta, N Neptunbukta	70 37.5705 029 42.2810	Iso G 4s	7,0	HIB på stativ 14,5	0,5	1	G	0,0	- 360,0	Rundtlysende
965306 0	Liholmen Neptunbukta, V Neptunbukta	70 37.4964 029 42.2098	Fast lys yellow		HIB på stativ						
966500 112	Båtsfjorden Makkaur På Molvikpynten	70 42.4047 030 04.7166	FI(2) W 20s	39,0	Hvitt hus med lavt tårn 13,5	17,6	1	W	0,0	- 360,0	Rundtlysende.
966700 112	Syltefjorden Syltefjord molo, N	70 32.9746 030 05.2075	Iso G 2s	7,5	Lanterne på stang 0,0	0,9	1	G	0,0	- 360,0	Rundtlysende.
966800 112	Syltefjorden Syltefjord molo, V	70 32.9632 030 05.0454	Iso R 2s	7,8	Lanterne på stang 0,0	1	1	R	0,0	- 360,0	Rundtlysende.
967000 112	Syltefjorden Syltefjord På Veidnesodden	70 31.9533 030 08.7854	FI WRG 5s	15,0	Lyktehus 3,0	3,8 3,8 5	1	G	229,8	- 229,6	Fra innpå Sandfjordneset til 200m SØ av Sandfjordneset
							2	W	229,6	- 253,6	Til 300m NV av holmene utenfor Indre Syltevika
							3	R	253,6	- 269,8	Til NNV av Tavel skjæret
							4	G	269,8	- 65,5	Til Innover Syltefjorden N av Litleelva
967500 113	Syltefjorden Hamningberg Støvlenakken	70 32.6880 030 37.7552	FI (2) W 10s	17,5	Lyktehus 6,5	9,1	1	W	0,0	- 360,0	Lyser hvitt fra ca 143° til 355° - 460 m Ø av Ytre Steinsneset.
968000 113	Vardøya Skagodden Vardøyas N pynt	70 24.2735 031 04.2619	FI WRG 5s	30,0	Lyktehus 3,0	2,6 2,6 3,5	1	G	121,6	- 138,3	Fra innpå Sprengneset til NØ av Kavringen
							2	W	138,3	- 263,8	Til NNV av Reinøyskjær
							3	R	263,8	- 318,2	Til SSV av Kvalvikhaugen SSV av 2,4M
							4	G	318,2	- 319,4	Til SSV av Kvalvikhaugen rett NNØ av 9,1M
							5	W	319,4	- 321,1	Til NØ av Hasselneset NØ 13M
							6	R	321,1	- 325,0	Til innpå Slaggrunnen ved Hasselneset

Fyrnr. Kartnr.	Område Navn Beliggenhet	Posisjon	Karakter	Lys høyde [m]	Beskrivelse Høyde over grunnen [m]	Lysvidde R G W	Sektor - farge - retning - beskrivelse				
968200 113	Vardøy Reinøyskjær Ved innseilingen til Vardø	70 24.2134 031 07.1819	FI W 5s	15,5	Lanterne på stativ 11,2	  	1	W	0,0	- 360,0	Rundtlysende.
968500 113	Vardøy Vardø Hornøy n side	70 23.3256 031 09.4061	FI W 30s	77,2	4-BL/FA/NA,dGPS/FS 20,0	  	1	W	124,9	- 29,7	
968700 113	Vardøy Vardø molofyr På V molohode	70 22.6510 031 06.3390	Oc WRG 6s	9,0	Lyktehus på søyle med IB 7,5	  	1	G	168,0	- 174,7	Fra innpå Toftskitan til 380m Ø av grunne Ø av Svinøya
							2	W	174,7	- 186,6	Til V av Reinøyskjær
							3	R	186,6	- 206,9	Til klar V av slaggrunn ved Hasselneset
968800 113	Vardøy Vardø Ø molo På molohodet	70 22.6477 031 06.4833	Iso R 2s	6,7	Lanterne på stang 3,1	  	1	R	0,0	- 360,0	Rundtlysende.
9689P 113	Vardø Vardø Kystradiostasjon	70 22.2492 031 05.8487		0,0	Radiofyr, sirkulært 0,0	  					
969110 113	Hasselneset Hasselneset Reinøysundet	70 22.9591 031 07.1401	FI W 3s	6,0	HIB på stativ 13,2	  	1	W	0,0	- 360,0	Rundtlysende
969300 113	Vardøy Reinøysundet Reinøysundet	70 23.2231 031 07.8117	FI WRG 5s	6,0	Lyktehus 3,0	  	1	G	291,6	- 307,2	Fra innpå Hornøya til klar SV av Avløysa.
							2	W	307,2	- 315,5	Til klar NØ av Hornøyflua
							3	R	315,5	- 331,5	Til akkurat klar SV av Hornøyflua
							4	G	331,5	- 336,4	Til klar SØ av Hornøyflua.
							5	W	336,4	- 352,4	Til klar Ø av Vårberget
							6	R	352,4	- 354,9	Til akkurat klar Ø av Vårberget
							7	G	354,9	- 56,4	Til klar NV av slaggrunn ved Hasselneset
							8	W	56,4	- 88,5	Til klar N av Toftskiten
							9	R	88,5	- 110,9	Til innpå Reinøy
969500 113	Vardø Guldringnes Østervågens Ø side	70 21.8192 031 06.8710	Oc WRG 6s	7,7	Lyktehus på stativ 7,4	  	1	G	272,2	- 293,0	Fra innpå Vårbergtåa til 125m S av Vårbergtåa
							2	W	293,0	- 10,4	Til 370m Ø av Kibergneset
							3	R	10,4	- 49,0	Til SØ av Indre Svartnes
							4	G	49,0	- 97,3	Til innpå Steglneset
969700 113	Svartnes Svartnes Ytre Svartnes	70 21.6945 031 03.1387	Oc (2) WRG 8s	7,7	Lyktehus på underbygning 4,9	  	1	G	169,0	- 178,4	Fra inn på Ytre Smellror til 100m Ø av Tjuvholmen
							2	W	178,4	- 181,4	Til 150m V av Skagenodden 6,2m grunne
							3	R	181,4	- 182,8	Til klar V av Skagen
							4	G	182,8	- 278,8	Til S av Steglneset klar S av 7,3m
							5	W	278,8	- 298,2	Til NØ av Indre Svartnes N av 16,6m
							6	R	298,2	- 354,0	Til innpå Indre Svartnes
970001 113	Bussesundet Svartnes, N, ytre	70 22.0889 031 03.3414	Iso G 2s	9,5	Lanterne på trebeinet st* 6,0	  		G	0,0	- 360,0	
970002 113	Bussesundet Svartnes, S, ytre	70 22.0255 031 03.3632	Iso R 2s	9,5	Lanterne på 3 beinet sta* 6,0	  		R	0,0	- 360,0	

Fyrnr. Kartnr.	Område Navn Beliggenhet	Posisjon	Karakter	Lys høyde [m]	Beskrivelse Høyde over grunnen [m]	Lysvidde R G W	Sektor - farge - retning - beskrivelse				
970003 113	Vardøy Svartnes, N molo Bussesundet	70 22.0723 031 02.8518	Iso G 2s	10,8	Lanterne på stang 5,8	1	1	G	0,0	- 360,0	Rundtlysende
970004 113	Vardøy Svartnes, S molo Bussesundet	70 21.9702 031 02.9145	Iso R 4s	10,6	Lanterne på stang 4,8	1	1	R	0,0	- 360,0	Rundtlysende
970006 113	Bussesundet Svartnes, S, indre	70 21.9372 031 02.3858	Iso R 2s	7,5	Lanterne/ IB på 3 beinet* 4,0			R	0,0	- 360,0	
970500 113	Varangerfjorden Kibergsneset Kibergsneset	70 17.2931 031 03.2365	FI (2) WRG 10s	80,0	Lyktehus 3,2	5,6 5,6 7	1 2 3	G W R	182,9 202,4 36,1	- 202,4 - 36,1 - 57,9	Fra innpå Molvika til Ø av Avløysa Til SØ av Rundskjæret klar av Heimtaket 5,5 Til SSØ av Svenskeskjæret (Varde)
970700 114	Varangerfjorden Ytre Kiberg Kiberg	70 17.1444 030 59.2900	Oc (2) WRG 8s	4,0	Lyktehus 3,2	1,4 1,4 2	1 2 3 4 5 6	G W R G W R	327,6 336,7 342,6 8,6 11,4 15,9	- 336,7 - 342,6 - 8,6 - 11,4 - 15,9 - 26,9	Fra innpå Kiberg molo til klar V av Thomasskjær S Til Ø av skvalpeskjær Ø av Skippaskjeret Til klar V av 2,2m grunne V av Heimtaket Til V av Heimtaket Til Ø av Slettaodden Til kloss Ø av Slettaodden
970900 114	Varangerfjorden Kiberg molo På Molohodet	70 16.9475 030 59.6641	Iso G 2s	5,0	Lanterne på stang med IB 3,0	3,5	1	G	0,0	- 360,0	Rundtlysende.
971200 114	Varangerfjorden Kiberg, nedre Kiberg	70 17.0130 031 00.0097	Fast R lvs	4,0	Lanterne på stang 3,5	1	1	R	0,0	- 360,0	Rundtlysende.
971300 114	Varangerfjorden Kiberg, øvre Kiberg	70 17.0310 031 00.1451	Fast R lys	13,2	Lanterne på stang 9,0	1,2	1	R	0,0	- 360,0	Rundtlysende.
972700 114	Varangerfjorden Lille Ekkerøy På øyas sø pynt	70 05.0732 030 15.6837	FI WRG 5s	12,5	Lyktehus 3,5	3,8 3,8 5	1 2 3	G W R	212,6 221,0 59,5	- 221,0 - 59,5 - 63,8	Fra innpå Skallneset klar 1000m Ø av Skallneset Til klar 280m Ø av Ekkerøya Til innpå Ekkerøy
973000 114	Varangerfjorden Store Ekkerøy På molohodet	70 04.2559 030 05.5792	Iso G 2s	9,7	Lanterne på stang 5,8	0,9	1	G	0,0	- 360,0	Rundtlysende.
973300 115	Varangerfjorden Vadsøya På toppen av øya	70 04.0336 029 44.0173	Oc (3) WRG 10s	26,2	Lyktehus 3,0	2,2 2,2 3	1 2 3 4 5 6	G W R G W R	284,6 303,6 98,3 100,2 112,7 115,4	- 303,6 - 98,3 - 100,2 - 112,7 - 115,4 - 117,1	Fra S av Navarsodden til S av 5 m Ytre Seigrunnen Til Klar 270m S av Lille Vadsøya Til Kloss S av Lille Vadsøya Til kloss N av 3,4m n av Lille Vadsøya Til Klar N av Lille Vadsøya Til innpå Laksebubukta
973502 115	Vadsø molo nord Vadsø havn Varanger	70 04.6002 029 42.9432	Iso R 4s	8,0	Lanterne på stang med IB 7,0	1	1	R	0,0	- 360,0	Rundtlysende

Fyrnr. Kartnr.	Område Navn Beliggenhet	Posisjon	Karakter	Lys høyde [m]	Beskrivelse Høyde over grunnen [m]	Lysvidde R G W	Sektor - farge - retning - beskrivelse
973503 115	Vadsø Vadsø Havn S Vadsø	70 04.4862 029 42.8833	Iso G 4s	5,5	Lanterne på stang med IB 3,0	1	1 G 0,0 - 360,0 Rundtlysende
973900 115	Varangerfjorden Vadsø, indre havn, NV Inne i havnebassenget	70 04.4048 029 43.8428	FI R 3s	4,0	Lanterne på stativ 10,0	1,6	1 R 0,0 - 360,0 Rundtlysende.
974000 115	Varangerfjorden Vadsø, indre havn, NØ Inne i havnebassenget	70 04.3526 029 44.2424	FI R 3s	2,0	Lanterne på stativ 10,0	1,6	1 R 0,0 - 360,0 Rundtlysende.
974900 115	Varangerfjorden Jakobselv molo På molohodet	70 06.4139 029 19.6612	Iso G 2s	5,5	Lanterne på stang 0,0	2,6	1 G 0,0 - 360,0 Rundtlysende.
975000 115	Varangerfjorden Jakobselv Vestre molo	70 06.4151 029 19.5517	Oc (2) WRG 8s	6,0	Lyktehus 3,0	2,2 2,2 3	1 G 318,4 - 354,4 Fra innpå Finneset til SSV av Finneset. 2 W 354,4 - 95,7 Til S av Klubbnasen. 3 R 95,7 - 106,5 Til innpå Klubben.
975500 115	Varangerfjorden Mortenes Nordsiden av fjorden	70 07.3596 029 01.1849	Iso WRG 4s	10,3	Lyktehus 6,0	4,3 4,3 5,5	1 G 279,4 - 282,2 Fra akkurat klar S av Klubbnasen til klar S av Klubbnasen 2 W 282,2 - 56,4 Til klar SØ av Veidneset 3 R 56,4 - 59,3 Til akkurat klar SØ av Veidneset 4 G 59,3 - 83,6 Til NV av Tangsprellneset 5 W 83,6 - 90,0 Til klar SØ av 10m grunne Nessebygrunnen 6 R 90,0 - 91,4 Til akkurat klar SØ av 10m grunne Nessebygrunnen 7 G 91,4 - 104,3 Til klar N av 4,1m grunne N av Sjøholmen 8 W 104,3 - 105,7 Til klar S av Løkhølen. 9 R 105,7 - 112,5 Til innpå slaggrunn kloss S av Storskjæret
975900 115	Varangerfjorden Nesseby molo På molohodet	70 08.6587 028 52.6944	Iso G 2s	5,8	0,0	2,3	1 G 0,0 - 360,0 Rundtlysende.
976001 115	Varangerfjorden Nesseby På Løkhølen	70 08.5781 028 50.2327	FI G 5s	5,5	Lanterne på stang 11,0	2,1	1 G 0,0 - 360,0 Rundtlysende
976502 115	Varangerfjorden Rabbenes Karlbotn	70 07.8436 028 39.9130	FI R 3s	5,5	Lanterne på stang 6,0	2,4	1 R 0,0 - 360,0 Rundtlysende
977000 115	Varangerfjorden Mæskfjord, øvre På Marmeneset	70 10.5065 028 44.2665	Iso R 2s	23,0	Lanterne på stativ 6,5	4,6	1 R 316,9 - 320,9 Leder inn i rennen ved Mæskfjord.

Overrett med: 977100
Retning: 318,1
Beskrivelse: Leder inn i rennen ved Mæskfjord

Fyrnr. Kartnr.	Område Navn Beliggenhet	Posisjon	Karakter	Lys høyde [m]	Beskrivelse Høyde over grunnen [m]	Lysvidde R G W	Sektor - farge - retning - beskrivelse
977100 115	Varangerfjorden Mæskfjord, nedre På Marmeneset	70 10.4013 028 44.5370	Iso R 2s	5,3	Lanterne på stativ 3,2	4,6 4,6 4,6	1 R 316,9 - 320,9 Leder inn i rennen ved Mæskfjord.
						Overrett med: 977000 Retning: 318,1 Beskrivelse: Leder inn i rennen ved Mæskfjord	
977304 109	Gamvik Beritbuktneset Sør av Ringskjærmolo	71 03.5902 028 15.4469	FI R 3s	7,0	HIB på stativ 10,0	1 1 1	1 R 0,0 - 360,0 Rundtlysende
977500 115	Varangerfjorden Veidneset Veidneset	70 05.2491 028 49.5681	FI (2) WRG 10s	10,5	Lyktehus på søyle 6,7	4,3 4,3 5,5	1 G 254,0 - 260,8 Fra innpå Veidneset til klar SØ av Veidnesgrunnen 2 W 260,8 - 281,8 Til N av Naskholmgrunnen 12m 3 R 281,8 - 284,6 Til klar N av Skarvskjærgrunnen 4 G 284,6 - 10,0 Til innpå Grasbakkbukta V av Fiskenes 5 W 10,0 - 16,5 Til klar Ø av slaggrunnen 3m Grasbakkbukta 6 R 16,5 - 20,4 Til kloss Ø av Ytre Grasbakkholmen 7 G 20,4 - 95,0 Til innover Veidnesfjorden kloss S av Pelsneset
978000 115	Varangerfjorden Storskjæret Sydsida av fjorden	70 04.0279 029 05.2278	Oc (2) WRG 8s	11,7	Lyktehus på søyle 6,4	5,9 5,9 7,4	1 G 91,3 - 100,8 Fra kloss N av Naskholmen til N av Revholmen 2 W 100,8 - 102,0 Til S av Veidneset lykt 3 R 102,0 - 115,8 Til N av Tangsprellneset 4 G 115,8 - 128,4 Til NØ av Sjøholmen 4m 5 W 128,4 - 294,3 Til N av Lausklubben 6 R 294,3 - 313,1 Til kloss i Krokneset
978500 116	Varangerfjorden Bugøynes På Oterneset	69 57.9174 029 39.4760	Oc WRG 6s	24,5	Lyktehus 3,0	3 3 4	1 G 231,0 - 274,1 Fra innpå Bugøya til SE av Seigrunnneset 2 W 274,1 - 318,0 Til NØ av Kjøøya, klar NØ av Littlegrunnen 6,2m 3 R 318,0 - 329,7 Til klar SV av Kjøygrunnen stang 4 G 329,7 - 330,8 Til 120m SV av Kjøygrunnen 5 W 330,8 - 333,5 Til klar NØ av Oterneset 6 R 333,5 - 336,5 Til innpå Oterneset
978600 116	Varangerfjorden Bugøy molo, S På ø molohode, s.re innløp	69 58.0675 029 39.6819	Iso G 2s	7,5	LA/NE 3,6	1,5 1,5 1,5	1 G 0,0 - 360,0 Rundtlysende.
978700 116	Varangerfjorden Bugøynes molo, S På v molohode, s.re innløp	69 58.0257 029 39.5626	Iso R 2s	5,6	LA/IB/NE 2,7	1,3 1,3 1,3	1 R 0,0 - 360,0 Rundtlysende.
978800 116	Varangerfjorden Bugøynes molo, N På v molohode, n.re innløp	69 58.3989 029 39.0401	Iso G 4s	6,6	Lanterne på stang 4,0	1,5 1,5 1,5	1 G 0,0 - 360,0 Rundtlysende.
978900 116	Varangerfjorden Bugøy molo, N På ø.re molohode, n.re innløp	69 58.3978 029 39.1132	Iso R 4s	6,9	Lanterne på stang 4,0	1,4 1,4 1,4	1 R 0,0 - 360,0 Rundtlysende.
979000 116	Varangerfjorden Kasterholman Bugøyfjorden	69 55.4774 029 37.7476	FI W 5s	13,0	Lanterne på stativ 11,0	5,5 5,5 5,5	1 W 0,0 - 360,0 Rundtlysende.

Fyrnr. Kartnr.	Område Navn Beliggenhet	Posisjon	Karakter	Lys høyde [m]	Beskrivelse Høyde over grunnen [m]	Lysvidde R G W	Sektor - farge - retning - beskrivelse
979200 115	Varangerfjorden Bugøyfjord Fjordens V side	69 55.0776 029 30.0778	Oc (2) WRG 8s	13,0	Lyktehus 3,2	3,1 3,1 4,1	1 G 239,1 - 246,7 Fra inn på land ved Skinnvika til klar SØ av 4 m odden ved Skinnvika
							2 W 246,7 - 258,2 Til Klar NNV av Kasterholman LA
							3 R 258,2 - 260,2 Til Kloss NNV av Kasterholman LA
							4 G 260,2 - 25,3 Til inn mot Indre Rossvika
							5 W 25,3 - 28,3 Til Klar SØ av Bergholmen
							6 R 28,3 - 33,2 Til inn på land ved Storebukt
979500 116	Varangerfjorden Brasholmen Kjøfjord	69 53.8974 029 45.4551	FI (2) WRG 10s	7,0	Lyktehus på stativ 3,0	3,1 3,1 4,1	1 G 136,8 - 145,4 Fra inn på land i Sildebukta til klar NØ av klubben ved Sildebukta
							2 W 145,4 - 155,9 Til Klar SV av Kjøøygrunnen stang
							3 R 155,9 - 166,9 Til Klar NØ av Kjøøygrunnen stang
							4 G 166,9 - 168,6 Til Kloss NØ av 8,2m NØ av Kjøøygrunnen
							5 W 168,6 - 175,7 Til Klar V av holme ved Kjøøy
							6 R 175,7 - 178,1 Til kloss V av holme ved Kjøøy
							7 G 178,1 - 217,0 Til Klar SØ av Kjøøy
							8 W 217,0 - 221,6 Til Klar NV av Revholmen
							9 R 221,6 - 223,4 Til Kloss NV av Revholmen
							10 G 223,4 - 348,3 Til klar av Galteodden
							11 W 348,3 - 352,0 Til klar av Brashamn fjellet og til klar Ø av Sporvneset
							12 R 352,0 - 357,4 Til inn på land ved Brashamn fjellet
979700 116	Varangerfjorden Straumen Kjøfjord	69 48.8940 029 45.5104	Oc (2) WRG 8s	6,5	Lyktehus 3,5	2,6 2,6 3,5	1 G 200,5 - 206,4 Fra inn på Sporvneset. Til klar 100m SØ av Sporvneset
							2 W 206,4 - 218,1 Til klar NV av nes V av Varbukta.
							3 R 218,1 - 29,0 Til klar V av Østre Straumsnes.
							4 G 29,0 - 32,1 Til dyprenna mellom østre og vester Straumsnes
							5 W 32,1 - 34,5 Til klar SØ av landet nord for Østre Straumsnes.
							6 R 34,5 - 36,9 Til innover land nord Gardenjarg.
980000 116	Varangerfjorden Skogerøypynnten Neidenfjord	69 45.4285 029 41.9776	Iso WRG 6s	5,0	4-FL/SC 6,5	3,8 3,5 5,5	1 G 344,3 - 34,5 Fra over Buholmen. Til 225m NV av landet nord av Stonga
							2 W 34,5 - 40,7 Til 180m SØ av Neiden kai
							3 R 40,7 - 104,6 Til 115m N av Braselvskjær
							4 G 104,6 - 183,7 Til 160m Ø av Valøy, klar 4m grunnen ved Valen
							5 W 183,7 - 195,2 Til 215m V av østre Straumsnes
							6 R 195,2 - 201,5 Til inn på land ved Kvalbukt
980500 116	Varangerfjorden Steinskjærnes Korsfjorden	69 45.3492 029 49.4531	Oc (2) WRG 8s	5,5	Lyktehus 3,0	2,7 2,7 3,6	1 G 254,8 - 258,7 Fra inn på Steinskjærnes til SSØ av Råvaneset
							2 W 258,7 - 265,9 Til NNV av Pulkneset
							3 R 265,9 - 302,5 Til NNØ av 3,4m NNV av Makkskjær
							4 G 302,5 - 74,3 Til NNV av Buholmen
							5 W 74,3 - 85,0 Til klar S av slaglinja ved Skogerøyneset
							6 R 85,0 - 97,9 Til inn på Skogerøya
981000 116	Varangerfjorden Kjelmsøysund Kjelmsøy SV side	69 51.4657 030 02.3194	FI WRG 5s	24,5	Lyktehus 4,0	3,8 3,8 5	1 G 320,9 - 321,8 Fra inn på Kjelmsøya til NØ av Russevikneset.
							2 W 321,8 - 325,7 Til klar NØ av Russevikneset.
							3 R 325,7 - 12,3 Til klar Ø av 5,1m Ø av Grasholmen.
							4 G 12,3 - 148,8 Til klar NØ av Tremannsholmen.
							5 W 148,8 - 156,9 Til SV av Svartskjæret og klar SV av Vestergrunnen.
							6 R 156,9 - 158,2 Til 280 m SØ av Svartskjæret.

Fyrnr. Kartnr.	Område Navn Beliggenhet	Posisjon	Karakter	Lys høyde [m]	Beskrivelse Høyde over grunnen [m]	Lysvidde R G W	Sektor - farge - retning - beskrivelse
981500 116	Bøkfjorden Kjelmsøy Kjelmsøy ø pynt	69 51.7513 030 05.7320	FI (2) W 10s	15,7	Lyktehus på stativ 6,5	3,1 3,1 4,1	1 G 167,4 - 191,2 Fra over nordøstspissen av Kjelmsøy til Ø av Austerskjæran 2 W 191,2 - 230,9 Til 320m NV av Skitnskjæret 3 R 230,9 - 234,6 Til klar 80m NV av Skittenskjær 4 G 234,6 - 342,4 Til Ø av Klubben og midt i innløpet til Reinøysundet 5 W 342,4 - 357,1 Til Ø av Oksebåsen 6 R 357,1 - 0,4 Til inn på land ved Oksebåsen
982000 116	Bøkfjorden Vardeskjær Vareskjæret	69 50.6028 030 03.5830	FI W 3s	8,5	Lanterne på varde 6,5	3,5	1 W 0,0 - 360,0 Rundtlysende.
982500 116	Bøkfjorden Bøkfjord På Holmengrålandet	69 52.6551 030 10.5100		33,0	5-BL/FB/EA/FS 10,0	16,2	1 W 0,0 - 360,0 Lyser overalt mot sjøen
983000 116	Trondheimsneset Trondheimsneset Bøkfjorden	69 51.1552 030 07.8588	FI W 5s	15,5	Lanterne på stang 4,0	4	1 W 0,0 - 360,0 Rundtlysende.
983500 116	Bøkfjorden Reinøya Øyas V-side	69 47.3051 030 06.4457	Oc (2) WRG 8s	5,7	Lyktehus 3,5	4,8 4,8 6	1 G 351,9 - 11,4 Fra innpå Hælneset til V av Engelsmannsskjæret båke. 2 W 11,4 - 22,2 Til Ø av Leirpollneset. 3 R 22,2 - 24,2 Til klar Ø av Leirpollneset. 4 G 24,2 - 79,4 Til N av Brakskjæret varde. 5 W 79,4 - 108,8 Til innpå Svenskesteinneset. 6 R 108,8 - 174,2 Til klar Ø av Oksebåsen 7 G 174,2 - 176,1 Til Ø av Oksebåsen 8 W 176,1 - 185,7 Til V av Trondheimsneset. 9 R 185,7 - 198,5 Til innpå Storsteinneset.
983600 116	Syd Varanger Raudberggrunnen Syd av Reinøya	69 46.2926 030 08.4223	FI G 3s	8,2	3-beinet stativ 11,6	0 2 0	1 G 0,0 - 360,0 Rundtlysende
983700 116	Kirkenes Prestøyskjæret Elvenesfjorden	69 43.1819 030 06.0595	FI G 3s	4,7	Lanterne på stang 6,3	1	1 G 0,0 - 360,0 Rundtlysende
9837AP 116	Soldaterbukta Kirkenes, øvre	69 42.8232 030 04.6110	Fast R lvs				R 0,0 - 360,0
9837BP 116	Soldaterbukta Kirkenes, nedre	69 42.8482 030 04.7425	Fast R lvs				R 0,0 - 360,0
						Overrett med: 9837BP Retning: 241,3 Beskrivelse:	
						Overrett med: 9837AP Retning: 241,3 Beskrivelse:	

Fyrnr. Kartnr.	Område Navn Beliggenhet	Posisjon	Karakter	Lys høyde [m]	Beskrivelse Høyde over grunnen [m]	Lysvidde R G W	Sektor - farge - retning - beskrivelse			
9839P 116	Kirkenes Langfjorden, Ø side	69 43.2700 030 00.8467	Fast R lys				R	0,0	- 360,0	
984000 116	Lille Jarfjordneset Jarfjord Jarfjorden	69 48.4900 030 25.0776	FI R 5s	15,0	Lanterne på stang 3,7		1 R	0,0	- 360,0	Rundtlysende
9840P 116	Kirkenes Langfjorden Ø-side	69 43.1237 030 00.6054	Fast R lys				R	0,0	- 360,0	
984500 116	Kobbholmfjorden Ytre Kobbholmen Ytre Kobbholmen	69 47.5924 030 45.5655	FI W 3s	32,5	Lanterne på stativ 4,0		1 W	0,0	- 360,0	Rundtlysende.
985000 116	Grense Jakobselv Sjøgrensen Norge - Russland, N Grense Jakobselv	69 47.1932 030 48.2953	Oc WRG 6s	56,0	Lyktehus 3,0		1 G 2 W 3 R	192,2 - 203,0 203,0 - 213,6 213,6 - 225,0		Fra V av Revet til innpå Storsanden V side Til innpå Storsanden Ø side Til NNV av Storflua
							Overrett med: 985100 Retning: 207,9 Beskrivelse: Markerer grensen Norge - Russland			
985100 116	Grense Jakobselv Sjøgrensen, øvre Grense Jakobselv	69 47.0035 030 48.0023	Oc W 6s	97,0	Lyktehus på underbygning 20,0		1 W	190,3	- 223,4	Overrettlinje i 207.9 grader. Markerer grensen mellom Norge og Russland
							Overrett med: 985000 Retning: 207,9 Beskrivelse: Markerer grensen Norge - Russland			