

Fyrnr. Kartnr.	Område Navn Beliggenhet	Posisjon	Karakter	Lys høyde [m]	Beskrivelse Høyde over grunnen [m]	Lysvidde R G W	Sektor - farge - retning - beskrivelse
090100 12	Åna-Sira Egdeholmen Løyodden	58 16.5362 006 22.9734	FI WRG 5s	52,0	FL/SC 3,0	4,5 4,2 6,3	1 R 308,9 - 312,9 Fra inn på Brufjellet til retning S av Dragøya, 946m SV av Rossøy lykt. 2 W 312,9 - 78,4 Til klar S av Rasmusgrunnen. 3 G 78,4 - 89,6 Til klar N av Kollen. 4 W 89,6 - 99,4 Til klar S av Skjelshamarflua og Olsflua. 5 R 99,4 - 193,2 Til inn over Årebakken
090300 12	Åna-Sira Åna-Sira, øvre	58 16.7086 006 23.3744	Oc G 6s	13,5	Lanterne på stang 0,0	3,5	1 G 0,0 - 360,0 Rundtlysende. Overrett med: 090400 Retning: 77,3 Beskrivelse: Leder s. 1.3 m arunnen utffor Viaelslet.
090400 12	Åna-Sira Åna-Sira, nedre På odden Nibben	58 16.6945 006 23.2557		7,5	Lanterne på stang 0,0	3	1 G 0,0 - 360,0 Rundtlysende. Overrett med: 090300 Retning: 77,3 Beskrivelse: Leder s. 1.3 m arunnen utffor Viaelslet.
090800 12	Åna-Sira Sandsodden På molohodet	58 16.7120 006 23.2143	Iso R 2s	6,1	Lanterne på stativ 4,5	2,5	1 R 0,0 - 360,0 Rundtlysende.
090802 12	Mjølkholsundet Mjølkholman Mjølkholman	58 17.0798 006 20.7230	Iso R 2s	11,2	HIB på stang 7,2	2,8	1 R 0,0 - 360,0 Rundtlysende
090803 12	Mjølkholsundet Presteskeret Presteskeret	58 17.1311 006 20.8294	Iso G 2s	11,4	Lanterne på stang 7,9	2,7	1 G 0,0 - 360,0 Rundtlysende
090900 12	Åna-Sira Geitanflu	58 17.3485 006 25.6459	FI R 3s	5,1	Lanterne på stang 6,9	2,5	1 R 0,0 - 360,0 Rundtlysende.
091302 12	Jøssingfjorden Vestre Kvalen Innløpets V side på neset	58 18.6235 006 19.4014	Iso R 4s	17,0	HIB på stang 9,8	4,8	1 R 0,0 - 360,0 Rundtlysende
091304 12	Jøssingfjord Jøssingfjord Innseiling til Jøssingfjorden	58 18.7220 006 19.5773	Fast R lvs	11,5	HIB på stang 5,0	3,7	1 R 0,0 - 360,0 Rundtlysende
091400 12	Jøssingfjord Austre Kvalen Innløpets ø side	58 18.6298 006 19.6956	Oc WRG 6s	15,0	Lyktehus 3,0	7,3 6,9 9,6	1 G 26,6 - 79,4 Fra inn mot Buodden til klar N av Indre Båen og 100 m N av Dyngja 2 W 79,4 - 83,8 Til kloss i land ved Vestre Kvalen 3 R 83,8 - 202,6 Til 57m Ø av land V av Vinterstø 4 W 202,6 - 208,8 Til 80m V av Vinterstø lanterne 5 G 208,8 - 228,2 Til inn på Tollevikodden.

Fyrnr. Kartnr.	Område Navn Beliggenhet	Posisjon	Karakter	Lys høyde [m]	Beskrivelse Høyde over grunnen [m]	Lysvidde R G W	Sektor - farge - retning - beskrivelse
091505 12	Jøssingfjord Vinterstø Vinterstø	58 18.9018 006 20.0719	Fast G lys		HIB på stang	2,9	1 G 0,0 - 360,0 Rundtlysende
091601 12	Jøssingfjord Dyngjetoppen Dyngja	58 18.4351 006 18.4256	Q W	20,0	HIB på stang 9,8	5,5	1 W 0,0 - 360,0 Rundtlysende
091700 12	Rekefjord Vambelsundet SØ på Langholmen	58 18.9413 006 17.2284	FI R 3s	18,0	Lanterne på søyle 12,2	4,2	1 R 0,0 - 360,0 Rundtlysende.
092000 12	Rekefjord Litle Prestskjeret Innseiling Rekefjord	58 19.3740 006 15.4498	Iso W 2s	23,5	Rødt tårn m/1 hvitt belte 20,8	11,6	1 W 0,0 - 360,0 Rundtlysende.
092100 12	Rekefjord Alterodden Østre innløp	58 19.5570 006 15.5421	Oc WRG 6s	8,0	Lyktehus 4,0	2,6 2,4 3,9	1 R 337,1 - 344,7 Fra inn mot Valnesodden til 100m V av skjærene ved Valnesodden 2 W 344,7 - 347,3 Til klar Ø av 9,5m grunne på Indre Båen 3 G 347,3 - 0,8 Til klar V av Båen 4 W 0,8 - 2,6 Til 40m Ø av Lille Prestskjær 5 R 2,6 - 176,6 Til midt i leden mellom jst. og Lammenessteinen lanterne inn til havnen 6 G 176,6 - 193,6 Til innover land NØ av lykt
092202 12	Rekefjord Teineberget Innseilingen til Rekefjord	58 19.5702 006 15.4632	Fast R lys	11,0	HIB på stang 7,0	4,2	1 R 0,0 - 360,0 Rundtlysende
092300 12	Rekefjord Lammenessteinen	58 20.0251 006 15.4595	FI W 3s	5,2	Lanterne på stang 78,3	1,7	1 W 0,0 - 360,0 Rundtlysende.
092500 12	Rekefjord Knapperholmen	58 20.2481 006 15.5454	Fast G lys	7,5	Lanterne på stang 7,0	1,6	1 G 0,0 - 360,0 Rundtlysende.
092600 12	Rekefjord Rekefjord, øvre Rekefjord sentrum	58 20.3093 006 15.4512	Fast R lys	24,0	Lanterne på stang 4,0	4,3	1 R 355,7 - 0,7 Overrettlinje med Rekefjord nedre
						Overrett med: 092700 Retning: 358,1 Beskrivelse: Overrettlinje	
092700 12	Rekefjord Rekefjord, nedre Rekefjord sentrum	58 20.2719 006 15.4524	Fast R lys	18,0	Lanterne på stang 6,0	4,3	1 R 355,7 - 0,7 Overrettlinje med Rekefjord øvre
						Overrett med: 092600 Retning: 358,1 Beskrivelse: Overrettlinje	
092900 13	Egersund Svåholman	58 22.4636 006 02.5552	FI W 3s	21,9	Lanterne på varde 13,9	6	1 W 0,0 - 360,0 Rundtlysende.

Fyrnr. Kartnr.	Område Navn Beliggenhet	Posisjon	Karakter	Lys høyde [m]	Beskrivelse Høyde over grunnen [m]	Lysvidde R G W	Sektor - farge - retning - beskrivelse
093100 13	Egersund Skarvøya Øyas s pynt	58 24.3969 005 59.1498	Oc (2) WRG 8s	47,0	Lyktehus 3,5	5,7	1 G 223,0 - 322,1 Fra 40m SØ av Tingelsædet til 275m SV av skjer sv Svåholmene
						5,4	2 W 322,1 - 341,1 Til klar Ø av Merrra og 595m Ø av Stabbsædet
						7,8	3 R 341,1 - 13,3 Til 185m V av Stabbsædet
							4 W 13,3 - 29,3 Til klar Ø av Glåna og 270m SØ av Litle Svettingan
							5 G 29,3 - 58,0 Til 109m NV av Svettingan
							6 W 58,0 - 69,2 Til 172m SØ av Brønnesfluene båke
							7 R 69,2 - 100,7 Til 240m S av Flesa
093500 13	Egersund Vibberodden s innløps v side	58 25.1798 005 59.4132	Oc WRG 6s	22,4	Lyktehus på søyle 9,5	5,1	1 R 170,8 - 177,5 Fra inn på Jektevikodden til 35m Ø om Fugleodden
						4,7	2 W 177,5 - 194,7 Til inn på land S av Råshagen
						7	3 G 194,7 - 332,8 Til 260m SV av Svåholmene og klar NØ av Isakflu
							4 R 332,8 - 341,5 Til klar V av Isakflu
							5 W 341,5 - 354,8 Til klar Ø av Merrra
							6 G 354,8 - 9,7 Til innover Skarvøy
093505 13	Egersund Sundsodden Søndre innløp, Ø side	58 25.2285 005 59.7010	Iso G 2s	12,0	HIB på stang 7,2	2,7	1 G 0,0 - 360,0 Rundtlysende
093507 13	Egersund Sprengsodden Sprengsodden	58 25.9495 005 59.4347	Q G	8,0	Lanterne på stang 8,0	1,9	G 0,0 - 360,0
093800 13	Egersund Fuglodden Søre Eigerøya	58 26.1080 005 59.2883	Oc (3) WRG 10s	5,4	Lyktehus 3,0	3,7	1 R 163,6 - 174,7 Fra inn på land ved Kaubaneset til 56m Ø av kaiene ved sildoljefabrikken på
						3,4	2 W 174,7 - 178,0 Til 76m V av Vardbergodden
						5,3	3 G 178,0 - 260,0 Til rett mot land S for Synnavikodden
							4 R 260,0 - 350,2 Til 108m V av nærmeste land ved Musavikane
							5 W 350,2 - 351,9 Til 76m Ø av Vibberodden
							6 G 351,9 - 356,3 Til innover Vibberodden
093802 0	Egersund Fuglodden	58 26.1341 005 59.2748	Fast lys yellow		IB på stang		
094500 13	Eigersund Eigerøy Midtbrødøy S pynt	58 25.8488 005 52.0573	FI(3) W 30s	46,5	Rødt tårn m/1 hvitt belte 32,9		1 W 0,0 - 360,0 Rundtlysende
						18,8	
094600 13	Egersund Ruskodden Ca 5 kbl sv av Grunnesundholmen	58 27.2749 005 53.4082	Oc (2) WRG 8s	15,0	Lyktehus på stativ 6,0	7,7	1 G 52,0 - 89,3 Fra inn mot Sorpodden til 95m N av Tryet jst.
						7,3	2 W 89,3 - 93,9 Til 90m S av Gulholmen
						10,1	3 R 93,9 - 101,0 Til klar S av Litlegrunnen
							4 G 101,0 - 188,3 Til 60m Ø av Lusaskjæret
							5 W 188,3 - 209,9 Til 72m V av Grunnesundholmen
							6 R 209,9 - 225,4 Til innover Grunnesundholmen
094733 13	Egersund Æsandgrunnen østre Østkant Æsandgrunnen	58 27.8155 005 54.2965	Fast G lys	6,7	HIB på stang 10,7	4,2	1 G 0,0 - 360,0 Rundtlysende
094734 13	Egersund Grunnesundet, SØ Nordøst Grunnesundholmen	58 27.7542 005 54.1387	Fast R lys	6,0	HIB	3,4	1 R 0,0 - 360,0 Rundtlysende

Fyrnr. Kartnr.	Område Navn Beliggenhet	Posisjon	Karakter	Lys høyde [m]	Beskrivelse Høyde over grunnen [m]	Lysvidde R G W	Sektor - farge - retning - beskrivelse
094736 13	Egersund Grunnesundet, V Nordvest Grunnesundholmen	58 27.7376 005 54.0009	Iso R 2s	6,5	HIB på stang 11,5	3,2 R G W	1 R 0,0 - 360,0 Rundtlysende
094737 13	Egersund Grunnesundet, NV Sørkant Æsandgrunnen	58 27.7686 005 53.9829	Iso G 2s	6,5	HIB på stang 11,5	3,9 R G W	1 G 0,0 - 360,0 Rundtlysende
094741 13	Egersund Guleholmen På Guleholmen	58 27.3579 005 53.1064	Iso G 4s	12,5	HIB på stang 7,0	4,7 R G W	1 G 0,0 - 360,0 Rundtlysende
095000 13	Nysundet Krågeskjer	58 27.9510 005 55.6498	Iso G 4s	8,8	Lanterne på stativ 10,5	5 R G W	1 G 0,0 - 360,0 Rundtlysende. Overrett med: 095100 Retning: 76,9 Beskrivelse:
095100 13	Nysundet Håhellerholmen	58 28.0604 005 56.5495	Fast G lys	14,0	Lanterne på stativ 13,0	5,2 R G W	1 G 0,0 - 360,0 Rundtlysende. Overretlinje med Kråkeskjær lanterne Overrett med: 095000 Retning: 76,9 Beskrivelse:
095228 13	Nysundet Skogabergholmen Nysundet	58 28.1122 005 56.8647	Fast R lvs	8,6	HIB på stang 0,0	1,2 R G W	1 R 0,0 - 360,0 Lanteren rundtlysende rød
095326 13	Nysundet Napparen Nysundet	58 28.1620 005 57.4376	Fast R lys	6,3	HIB på stang 0,0	1,2 R G W	1 R 0,0 - 360,0 Lanteren rundtlysende rød
095424 13	Nysundet Leidland Nysundet	58 28.0136 005 57.9512	Fast R lvs	10,4	HIB på stang 0,0	1,2 R G W	1 R 0,0 - 360,0 Lanteren rundtlysende rød
095520 13	Nysundet Vestra Nysundet Nysundet	58 27.6125 005 58.6603	Fast R lys	5,2	HIB på stang	1,2 R G W	1 R 0,0 - 360,0 Lanteren rundtlysende rød
095621 13	Nysundet Øystra Nysundet SØ i sundet	58 27.6361 005 58.6717	Fast G lvs	7,0	HIB på stang 6,0	1,6 R G W	1 G 0,0 - 360,0 Rundtlysende
096204 13	Hellvik Øyaflua S av Øyaflu grunnen	58 27.9068 005 50.9060	Q R			3,8 R G W	1 R 0,0 - 360,0 Rundtlysende

Fyrnr. Kartnr.	Område Navn Beliggenhet	Posisjon	Karakter	Lys høyde [m]	Beskrivelse Høyde over grunnen [m]	Lysvidde R G W	Sektor - farge - retning - beskrivelse
096300 13	Jæren Ytre Hellevik, nedre Ved Vassviga	58 28.5260 005 51.3461	Fast R lvs	9,0	Lanterne på stang 4,0	4,9 	1 R 0,0 - 360,0 Overrettlinjen leder midt i leden og 126m Ø av Øyafllu lanterne
						Overrett med: 096400 Retning: 17,0 Beskrivelse: Leder øst om Øyafllu i retning 012/192 gr	
096400 13	Jæren Ytre Hellevik, øvre Ved Vassviga	58 28.5833 005 51.3797	Fast R lvs	16,5	Lanterne på stang 8,0	8,1 	1 R 14,0 - 19,0 Overrettlinjen leder midt i leden og 126m Ø av Øyafllu lanterne
						Overrett med: 096300 Retning: 17,0 Beskrivelse: Leder øst om Øyafllu i retning 012/192 gr	
096410 13	Jæren Hellevikrenna, ytre Hellevik	58 28.6187 005 51.6126	Iso R 2s	5,8	HIB på stang	4,3 	1 R 0,0 - 360,0 Lanteren rundtlysende rød
096411 13	Jæren Hellevikrenna, ytre Hellevik	58 28.5986 005 51.6422	Iso G 2s	5,8	HIB på stang	3,9 	1 G 0,0 - 360,0 Lanteren rundtlysende grønn
096414 13	Jæren Hellevikrenna, indre Hellevik	58 28.7126 005 51.8829	Fast R lvs	4,8	HIB på stang	1,2 	1 R 0,0 - 360,0 Lanteren rundtlysende rød
096415 13	Jæren Hellevikrenna, indre, Grønn Hellevik	58 28.6925 005 51.9101	Fast G lvs	4,8	HIB på stang	1,3 	1 G 0,0 - 360,0 Lanteren rundtlysende grønn
096500 13	Jæren Hellevikrenna, nedre På stang	58 28.7729 005 52.1001	Fast R lvs	4,5	Lanterne på stang 0,0	1,9 	1 R 3,0 - 103,0 Overrett med øvre i 56,4 grader, midt i renna
						Overrett med: 096600 Retning: 56,6 Beskrivelse:	
096600 13	Jæren Hellevikrenna, øvre I stolpe, v. lagerbygg, land	58 28.7982 005 52.1730	Fast R lvs	6,5	Lanterne på stang 0,0	1,9 	1 R 3,0 - 103,0 Overrett med nedre i 56,4 grader, midt i renna.
						Overrett med: 096500 Retning: 56,6 Beskrivelse:	
097000 13	Jæren Vatnemoholmene, Ø, nedre	58 29.0731 005 49.4029	Fast R lvs	6,0	Lanterne på stang 4,0	8,1 	1 R 21,6 - 29,6 0
						Overrett med: 097100 Retning: 25,6 Beskrivelse: Leder inn til havna	








Fyrnr. Kartnr.	Område Navn Beliggenhet	Posisjon	Karakter	Lys høyde [m]	Beskrivelse Høyde over grunnen [m]	Lysvidde R G W	Sektor - farge - retning - beskrivelse					
097100 13	Jæren Vatnemoholmene, Ø, øvre	58 29.1042 005 49.4311	Fast R lvs	11,5	Lanterne på stang 6,0	8,1 G W	1	R	21,6	- 29,6	0	
						Overrett med:	097000					
						Retning:	25,6					
						Beskrivelse:	Leder inn til havna					
097901 13	Jæren Sirevåg molo	58 30.4357 005 47.0914	Iso G 6s	13,5	HIB på stang 5,7	2,8 G W	1	G	0,0	- 360,0	Lanternen rundtlysende grønn	
097902 13	Jæren Persodden Sirevåg	58 30.4342 005 47.3035	Fast R lys	12,5	HIB på søyle 9,0	1,9 G W	1	R	0,0	- 360,0	Lanternen rundtlysende rød	
097904 13	Jæren Indreodden	58 30.3633 005 47.3680	Fast R lvs	8,6	HIB på stang 5,7	1,9 G W	1	R	0,0	- 360,0	Lanternen rundtlysende rød	
098000 13	Jæren Sirevåg, nedre	58 30.1836 005 47.6522	Fast R lys	15,0	Lanterne på stang 8,0	1 G W	1	R	0,0	- 360,0	Rundtlysende	
						Overrett med:	098100					
						Retning:	134,8					
						Beskrivelse:						
098100 13	Jæren Sirevåg, øvre	58 30.0986 005 47.8159	Fast R lvs	26,0	Lanterne på stang 8,0	1 G W	1	R	0,0	- 360,0	Rundtlysende	
						Overrett med:	098000					
						Retning:	134,8					
						Beskrivelse:						
098300 13	Jæren Raunen Ognabukti	58 31.6497 005 42.3011	FI W 5s	10,5	Lanterne på varde 8,0	7,4 G W	1	W	0,0	- 360,0	Rundtlysende.	
098600 13	Jæren Kvassheim Jæren	58 32.6665 005 40.8238	Oc (2) WRG 8s	11,7	Lyktehus på søyle 9,3	4,3 4 6,1 G W	1	R	305,8	- 340,3	Fra inn på land SØ av lykten til V av Rauna	
							2	G	340,3	- 12,0	Til V av 7,5m Raunafluna	
							3	W	12,0	- 108,2	Til SV av Øyartangen	
							4	R	108,2	- 151,4	Til innover Øyartangen	
099000 14	Jæren Obrestad Toppen av pynten	58 39.4808 005 33.2563	FFI W 30s	39,0	Fyrbygning med tårn 16,5	7,6 G W	1	W	343,9	- 180,5	Rundtlysende	
						Overrett med:	099400					
						Retning:	150,4					
						Beskrivelse:	Overrettlinjen leder utenom Klausarunnen.					
						Racon						
						Signal:	Morsetean Morsetean O m/utstrekninga 1.38 n.mil					
						Type:	ITOFAR					

Fyrnr. Kartnr.	Område Navn Beliggenhet	Posisjon	Karakter	Lys høyde [m]	Beskrivelse Høyde over grunnen [m]	Lysvidde R G W	Sektor - farge - retning - beskrivelse				
099100 14	Jæren Obrestad havn På molo	58 39.1233 005 33.9861	Oc WRG 6s	4,0	Lyktheus	3,8	1	G	45,4	- 65,0	Fra inn på grunna til ca. S kant renna inn til havnen
						3,5	2	W	65,0	- 69,2	Til N kant på renna inn til havnen
						5,5	3	R	69,2	- 88,8	Til innover grunnområde.
099200 0	Jæren Obrestad molo På v molo	58 39.0962 005 33.9408		4,8	0,0						
099400 14	Jæren Håtangen Tangen s pynt	58 40.1661 005 32.5099	Oc W 6s	8,0	Lyktheus på stativ		1	W	99,9	- 156,0	Overrett med Obrestad fyr i denne sektoren
						10,3					
						Overrett med:	099000				
						Retning:	150,4				
						Beskrivelse:	Overrettlinjen leder utenom Klausgrunnen.				
099800 14	Jæren Jærens rev V av Klausgrunnen	58 46.0592 005 26.2379	Q (9) W 15s	4,0	Lysbøye		1	W	0,0	- 360,0	Rundtlysende.
						5,6					
100000 14	Jæren Feistein	58 49.5825 005 30.3083	FFI(2) W 20s	37,0	Rødt tårn m/2 hvite belte		1	W	0,0	- 360,0	Rundtlysende.
						11,9					
						Racon	Morsetean Morsetean T m/utstrekning 1.0 n.mil				
						Signal:	FA				
						Type:					
100010 14	Jæren Feistein bifyr	58 49.5825 005 30.3083	Iso RG 6s	20,8	Rødt tårn m/2 hvite belte	10,8	1	R	17,5	- 30,4	Fra 160m Ø av Pikflua til 770m V av Klausgrunnen
						11	2	G	40,8	- 57,6	Fra klar SØ av Skotemedgrunnen til klar NV av Skotemedgrunnen
							3	R	160,8	- 184,2	Fra 400m V av Sørskot til 460m Ø av Steinbåane 7,7m grunne
100100 14	Jæren Sørskot	58 51.8097 005 29.2782	FI W 3s	18,5	Lanterne på søyle		1	W	0,0	- 360,0	Rundtlysende.
						2,8					
100200 14	Jæren Kolnesholmane Ausa n pynt	58 53.4127 005 32.6483	FI WRG 5s	18,2	Lyktheus på søyle	4,1	1	W	9,0	- 14,5	Fra 1132m V av Tangarhaugen båke. Til 404m Ø av Feisteinen
						3,8	2	G	14,5	- 24,1	Til 853m NV av Feistein FS, klar V av Hausen G-stake
						5,9	3	W	24,1	- 41,7	Til 453m SØ av Sørskott LA, klar SØ av Steinbåane R-stake
							4	R	41,7	- 61,6	Til 179m NV av Gårskot
							5	W	61,6	- 65,0	Til klar SØ av Steinbåane 13m gr. og 407m NV av Gårskot
							6	G	65,0	- 117,5	Til 523m NØ av Store Hua og klar SV av Nivlinggrunnen
							7	R	117,5	- 167,5	Til 424m Ø av Rott
							8	W	167,5	- 171,1	Til 441m V av Midtfjæra lanterne og klar Nilsgrunnen
							9	G	171,1	- 180,8	Til 617m Ø av Kjerten, klar Ø av Dalshaugflua og Bjørnaflu R-staker
							10	W	180,8	- 184,8	Til 276m V av Flatholmen fyr, klar V av Nesjaflua LB
							11	R	184,8	- 9,0	Til 1132m V av Tangarhaugen båke, klar V av Djupeflua

Fyrnr. Kartnr.	Område Navn Beliggenhet	Posisjon	Karakter	Lys høyde [m]	Beskrivelse Høyde over grunnen [m]	Lysvidde R G W	Sektor - farge - retning - beskrivelse
100500 14	Tananger Fladholmen Fladholmen	58 55.3454 005 33.3297	Oc WRG 6s	17,5	Lyktehus på søyle 8,2	6.8 6.4 9	1 G 341,4 - 347,5 Fra over Svartaskjer til 75m V av Gangvadskjeret 2 W 347,5 - 349,4 Til 153m V av Gangvadskjeret 3 R 349,4 - 4,1 Til klar Ø av Bolla og 306m V av Nesodden 4 G 4,1 - 18,7 Til klar V av 5,3 m Hausen og 676m NV av Feistein fyr 5 W 18,7 - 24,9 Til 770m SØ av Sørskot lanterne og klar SØ av Steinbåane 6 R 24,9 - 50,5 Til 240m NV av Nordskot og klar SØ av Rekkusen 7 G 50,5 - 173,9 Til klar Ø av Dalhaugflua og 212m Ø av Alstein 8 W 173,9 - 178,6 Til 193m V av Bøskjenane 9 R 178,6 - 205,1 Til innover land Tananger
100600 14	Tananger Tananger Havnetangen	58 55.8844 005 34.5132	Oc (3) WRG 10s	14,0	Lyktehus 3,0	1.6 1.4 2.5	1 W 181,3 - 216,7 Inn i Mellingsbukta uforsterket lys 2 R 216,7 - 58,9 Fra inn i Mellingsundet til 125 m NV av Laksholmbåen LA 3 W 58,9 - 70,4 Til klar S av 4,9m grunne på Steinboen 4 G 70,4 - 94,3 Til 186m N av Olleskjer 5 W 94,3 - 100,0 Til 280m S av Frøsboen stang 6 R 100,0 - 126,7 Til inn på land ved Tangen
100700 14	Tananger Melingsholmen Øyas S pynt	58 55.6658 005 35.0167	FI R 3s	4,0	Lanterne på stang 0,0	0.7	1 R 0,0 - 360,0 Rundtlysende.
100701 14	Tananger Laksholmbåen	58 55.7167 005 34.2271	Iso G 4s	8,1	Lanterne på stativ 0,0	3.2	1 G 0,0 - 360,0 Rundtlysende.
100800 14	Tananger Rottnesodden Rotts nv pynt	58 55.4781 005 30.3938	FI G 3s	14,2	Lanterne på stativ 10,2	4.8	1 G 0,0 - 360,0 Rundtlysende.
100900 16	Tananger Oksafodskjer Tananger	58 56.8170 005 31.8139	FI WRG 5s	10,5	Lyktehus på søyle 10,5	3.2 3 4.8	1 W 201,3 - 228,6 Fra 101m Ø av Kjerten til 457m NNV av Grunnaflua jst 2 R 228,6 - 269,5 Til N av Nesjaflu 3 G 269,5 - 306,4 Til 76m SV av Melingholmen 4 W 306,4 - 309,7 Til 85m NØ av Laksholmbåen lanterne 5 R 309,7 - 338,6 Til 290m VSV av Flatholmen v/lykt 6 G 338,6 - 355,7 Til 300m VSV av Kolnesholmane lykthus 7 W 355,7 - 1,3 Til 295m Ø av odden på østsiden av Rott, klar rød stake 8 R 1,3 - 37,1 Til 140 m SØ av Olleskjergrunnen j.st og 104m NV av Brønnesskjera 9 G 37,1 - 54,9 Til klar NV av st. Huva og Klossvikhausane 10 W 54,9 - 56,6 Til klar SØ av Håboskjer og Frøsboen 11 R 56,6 - 153,7 Til 276m Ø av Gåsa 12 G 153,7 - 201,3 Til førstnevnte grense
101000 14	Tananger Nilsagrunnen Nilsagrunnen Ø	58 56.3066 005 32.0139	FI (2) W 5s		Lysbøye 0,0	2.2	1 W 0,0 - 360,0 Rundtlysende
101100 16	Tananger Nesjarflua Nesjarflua N	58 56.7166 005 33.2827	Q W		Lysbøye 0,0	1.9	1 W 0,0 - 360,0 Rundtlysende











































Fyrnr. Kartnr.	Område Navn Beliggenhet	Posisjon	Karakter	Lys høyde [m]	Beskrivelse Høyde over grunnen [m]	Lysvidde R G W	Sektor - farge - retning - beskrivelse
101200 14	Rottsfjorden Midtfjæra Stavanger	58 55.8387 005 32.3691	VQ (3) W 5s	8,5	Lanterne på stang 16,0		1 W 0,0 - 360,0 Rundtlysende.
						Racon Signal: Type:	Morsetean Morsetean M m/uttrekninga 1.62 n.mil FA
101500 16	Håsteinfjorden Vistnestangen Tangens s pynt	58 58.8629 005 33.9378	Oc (2) WRG 8s	11,0	Lyktehus 3,0		1 R 301,6 - 321,1 Fra inn på Torsteinsviga til 96 m V av Hammaren 2 W 321,1 - 322,9 Til inn på nes v/Krabbaviga og 184m V av Hammaren 3 G 322,9 - 8,4 Til klar V av 20m kote N av Flatholmen og 375m V av Flatholmen fyr 4 W 8,4 - 13,0 Til 200 m Ø av Midtfjæra lanterne 5 R 13,0 - 17,0 Til 210m V av Midtfjæra lanterne 6 W 17,0 - 25,2 Til 225 m Ø av Oksafodskjær lykt 7 G 25,2 - 86,1 Til mellom Snørsgrunnane og Villebåane og 200m S av St. Grynningen 8 R 86,1 - 129,4 Til N av Monsagrunnen og N av Bjørnaflua 9 W 129,4 - 162,4 Til 295 m V av Bøskjenane 10 G 162,4 - 164,5 Inn over land N av lykta
101600 16	Håsteinfjorden Bøskjenane Grunnens V kant	59 00.4564 005 33.2929	FI G 3s	8,0	Lanterne på stativ 13,3		1 G 0,0 - 360,0 Rundtlysende.
101900 16	Kvitsøy Vestre Imsen	59 00.6554 005 22.0621	FI W 5s	20,7	Lanterne på søyle 11,5		1 W 0,0 - 360,0 Rundtlysende.
102000 16	Kvitsøy Kvitsøy Øyas SV side	59 03.7217 005 24.0058	FI(4) W 40s	45,2	Fyrbygning med tårn 27,0		1 W 0,0 - 360,0 Rundtlysende
102100 16	Kvitsøy Ydstebø Bladøya N pynt	59 03.2356 005 23.9268	Iso WRG 6s	7,5	Lyktehus 3,0		1 G 28,8 - 35,3 Fra inn på N Skotholmen til 38m NV av N Skotholmenog klar NV av Nonskjer 2 W 35,3 - 42,8 Til 29m SØ Harholmen, klar SØ av Kalvskinnbåen 3 R 42,8 - 45,4 Til inn på Harholmen 4 R 150,6 - 156,5 Fra inn på Saggaskjer til kloss NØ av Saggaskjer 5 G 156,5 - 187,5 Til kloss V av vestre Rossøygrunnen stang 6 R 187,5 - 192,6 Til inn på Rossøy
102200 16	Kvitsøy Heggerholmen Heggerholmen	59 03.4284 005 23.6596	FI R 3s	5,8	Lanterne på stang 4,1		1 R 0,0 - 360,0 Rundtlysende
102300 16	Kvitsøy Revingssundet, nedre Kalvhagneset	59 03.4406 005 23.6885	Fast R lys	3,0	Lanterne på stang 2,0		1 R 124,5 - 130,5 Overretten lyser i 127,48 grader midt i Revingsundet.
102301 16	Kvitsøy Revingssundet, øvre Grønningen	59 03.4084 005 23.7701	Fast R lys	7,5	Lanterne på stang 2,0		1 R 124,5 - 130,5 Overretten lyser i 127,48 grader midt i Revingsundet.

Fyrnr. Kartnr.	Område Navn Beliggenhet	Posisjon	Karakter	Lys høyde [m]	Beskrivelse Høyde over grunnen [m]	Lysvidde R G W	Sektor - farge - retning - beskrivelse				
102400 16	Kvitsøy Grøningsnaget S av Grøningsnaget	59 03.3607 005 23.8623	Q R	3,8	Lanterne på stang 5,0	2,3	1	R	0,0	- 360,0	Rundtlysende
102600 16	Kvitsøy Rossøyna	59 03.6187 005 24.2175	Iso G 2s	4,4	Lanterne på stang 0,0	1,6	1	G	0,0	- 360,0	Rundtlysende.
102800 16	Kvitsøy Nordre Elsegrunnen Elsene	59 03.5660 005 24.3772	Q R	3,9	Lanterne på stang 6,0	1,5	1	R	0,0	- 360,0	Rundtlysende
102821 16	Kvitsøy Straumsundet, S Sør på Binnholmen	59 03.4536 005 24.6093	Fast G lvs	6,7	HIB på stang	1,5		G	0,0	- 360,0	
102822 16	Kvitsøy Straumsundet, N Nord på Sysselskjær	59 03.4605 005 24.6192	Fast R lys	6,7	HIB på stang	1,5		R	0,0	- 360,0	
102900 16	Kvitsøy Nordra Fånøyskeret Fonnøyholmen	59 03.3890 005 24.8190	FI G 3s	4,7	Lanterne på stang 4,2	2,4	1	G	0,0	- 360,0	Rundtlysende.
103002 0	Kvitsøy Kobbaskjøne Kyrkjesundet	59 03.4605 005 25.2014	Fast lys yellow	5,5	IB på stang 5,5						
103029 16	Kvitsøy Duøyklubben Duøy	59 03.3588 005 25.1560	Fast G lvs	6,6	HIB på stang 5,7	2	1	G	0,0	- 360,0	Rundtlysende
103130 16	Kvitsøy Klauaskjera Klauaskjera	59 03.3153 005 25.3675	Fast R lys	6,8	HIB på stang 6,9	2	1	R	0,0	- 360,0	Rundtlysende
103131 16	Kvitsøy Krossholmen N av Krossholmen	59 03.2890 005 25.3092	Fast G lvs	6,8	HIB på stang 8,6	2	1	G	0,0	- 360,0	Rundtlysende
103232 16	Kvitsøy Klauagrunnen SV av Klauagrunnane	59 03.2755 005 25.4550	Fast R lys	6,8	HIB på stang 10,5	2	1	R	0,0	- 360,0	Rundtlysende
103233 16	Kvitsøy Flisagrunnen NØ av Flisagrunnane	59 03.2090 005 25.5466	Fast G lvs	9,2	HIB på stativ 14,9	1,9	1	G	0,0	- 360,0	Rundtlysende
103235 16	Kvitsøy Nordre Bussholmrunnen N av Bussholmen	59 03.3355 005 27.2830	Iso G 4s	6,0	HIB på stang 9,4	5	1	G	0,0	- 360,0	Rundtlysende
103334 16	Kvitsøy Vardholmskaget I sjøen Syd for Vardholmen	59 03.1734 005 25.8619	Q R	8,6	Lanterne på stativ	2,1	1	R	0,0	- 360,0	Rundtlysende rød.

Fyrnr. Kartnr.	Område Navn Beliggenhet	Posisjon	Karakter	Lys høyde [m]	Beskrivelse Høyde over grunnen [m]	Lysvidde R G W	Sektor - farge - retning - beskrivelse				
103600 16	Kvitsøy Stevensgrunnen	59 03.6591 005 25.8478	FI G 3s	4,3	Lanterne på stang 6,2		1	G	0,0	- 360,0	Rundtlysende.
103800 16	Kvitsøy Gjerdholmen På Gjerdholmens N pynt	59 02.7773 005 27.1784	Iso WRG 6s	7,3	Lyktheus på underbygning 3,6		1	G	39,0	- 61,8	Fra V av Gjerdholmen til 275m NV av Hogga
							2	W	61,8	- 67,2	Til 154m S av Sandholmen
							3	R	67,2	- 117,8	Til 53m SV av Vardholmskaget lanterne
							4	G	117,8	- 172,2	Til 227m Ø av Austre Jartholmgrunnen lanterne
							5	W	172,2	- 184,6	Til 338m V av stora Mele
							6	R	184,6	- 192,3	Til inn over Bussholmen. Herfra blir sektoren delvis skygget av øygruppen NØ av lykten
							7	G	192,3	- 245,5	Til 290m SØ av Seisboen
							8	W	245,5	- 253,0	Til 247m NNV av store Kråga
							9	R	253,0	- 264,9	Til 332m S av store Kråga
							10	W	264,9	- 270,7	Til 75m N av Gåsholmflu lanterne
							11	G	270,7	- 294,8	Til 158m SV av Gåsholmen og klar S av Alstein
							12	W	294,8	- 307,0	Til klar N av nordre Alsteinflu (kan oppfattes mørk nær sektorgrense grunnet vindussprosse)
							13	R	307,0	- 323,2	Til klar S av søre Alsteinflu
							14	W	323,2	- 339,6	Til innover Gjerdholmen
103802 16	Kvitsøy Bussholmflua Gjerdholmsundet	59 02.8659 005 27.2101	Q R	5,2	Lanterne på stang 8,0		1	R	0,0	- 360,0	Rundtlysende
103803 16	Kvitsøy Gåsholmflu Vest på Gåsholmen	59 02.7287 005 28.0919	Q G	5,6	Lanterne på stang			G	0,0	- 360,0	
103900 16	Kvitsøy Austre Jartholmgrunnen Jartholmen	59 04.4568 005 26.4889	FI R 3s	11,0	Lanterne på stativ 8,0		1	R	0,0	- 360,0	Rundtlysende
104300 16	Kvitsøy Sandholmen På Sandholmens S pynt	59 02.4722 005 25.3066	Iso WRG 2s	6,7	Lyktheus på stativ 6,0		1	R	200,6	- 225,3	Fra innover østre Vardholmen til klar NV av Nordre Bussholmgrunnen HIB
							2	G	225,3	- 298,7	Til 370m SV av Gjerdholmskota og klar SV av Alsteinfluane 8m grunne
							3	W	298,7	- 322,6	Til klar NØ av Skitgrunnane 2,4m grunne og klar NØ av Tormodflua 5,5m grunne
							4	R	322,6	- 75,7	Til 72m S av Søra Hestaskjeret og klar N av Sparholmskjeret
							5	G	75,7	- 124,8	Til klar SV av Piggskjeret FL
							6	R	124,8	- 133,6	Til innover vestre Vardholmen.
104400 16	Kvitsøy Piggskjer Piggskjer S pynt	59 02.8009 005 24.4411	Iso WRG 4s	6,1	Lyktheus på underbygning 5,4		1	G	286,8	- 316,3	Fra inn mot Vardholmen til klar SV av indre Leiabåflu 13m og 102m SV av Sandholmen
							2	W	316,3	- 318,3	Til 158m NØ av nordre Hogga og NØ av Skitgrunnane og Tormodflua
							3	R	318,3	- 334,4	Til 120m NØ av Stokken og klar NØ av nordre Hestaskjæret
							4	G	334,4	- 121,9	Til midt i løpet mellom Risøya og Austre Torholmen og 22m NØ av Skotholmnakken
							5	R	121,9	- 187,9	Til 54m Ø av nordre Lyngskjær
							6	W	187,9	- 195,5	Til 50m V av vestre Langholmen
							7	G	195,5	- 197,0	Til 30m V av vestre Langholmen

Fyrnr. Kartnr.	Område Navn Beliggenhet	Posisjon	Karakter	Lys høyde [m]	Beskrivelse Høyde over grunnen [m]	Lysvidde R G W	Sektor - farge - retning - beskrivelse
104500 16	Kvitsøy Kalvaneset Kalvaneset	59 04.5041 005 23.8216	LFI WRG 10s	16,2	Lyktheus på stativ 10,0	4.8	1 R 22,3 - 63,1 Fra vestkanten av Revingen til klar N av Nyggjet holme
						4.5	2 W 63,1 - 197,3 Til 205m V av Arsgrunnen lanterne
						6.7	3 R 197,3 - 201,6 Til 350m Ø av Arsgrunnen lanterne
							4 W 201,6 - 245,9 Til 480m N av Sveinane lanterne
							5 G 245,9 - 258,2 Til inn på Nordholmen
104800 16	Kvitsøyfjorden Fjøløy Øyas v side	59 05.3363 005 34.1274	Oc (2) WRG 8s	17,5	Lyktheus på søyle 8,2	10.6	1 R 329,2 - 339,3 Fra inn på Bruholmen til 425m V av vestligste j.st. på Kolsboane
						10.1	2 W 339,3 - 358,4 Til rett i vestkant av varden på Bragen.
						13.3	3 G 358,4 - 6,8 Til klar V av søre Tungeflu og 805m V av Bragen lykt
							4 W 6,8 - 18,8 Til 248m Ø av Alsteinen
							5 R 18,8 - 106,1 Til 382m N av nordligste skjer v/Sveinane
							6 W 106,1 - 122,8 Til 541m SV av Arsgrunnen lanterne
							7 G 122,8 - 130,0 Til 157m NØ av Kråga
							8 R 130,0 - 165,8 Til i veskanten av Lamholmen
105100 16	Kvitsøyfjorden Sveina	59 05.6821 005 30.2320	VQ (3) W 5s	13,5	Lanterne på søyle 9,7		1 W 0,0 - 360,0 Rundtlysende.
						6.2	
105500 16	Byfjorden Bragen Bragen	59 02.4632 005 34.3120	Oc WRG 6s	13,0	Lyktheus på søyle 14,0	6.1	1 G 17,0 - 52,4 Fra 153m V av Bøskjenane lanterne (kan oppfattes mørk i sektorskille grunnet vindussprosse) til klar NV av Snørsgrunnane 8,3m
						5.8	2 W 52,4 - 55,1 Til 530m SØ av Håboen og klar SØ av Håboflua
						8.3	3 R 55,1 - 134,0 Til 180m NØ av Ternøyskjeret
							4 W 134,0 - 138,1 Til 146m SV av Ternboane båke
							5 G 138,1 - 149,4 Til 310m Ø av Sveinane lanterne
							6 W 149,4 - 169,0 Til klar V av Kvernabofluene og 380m V av Kvernaboskjeret
							7 R 169,0 - 216,1 Til 209m NØ av sørvestre Kolsboane stang
							8 G 216,1 - 226,0 Til 204m SØ av sørvestre Kolsboane stang
							9 W 226,0 - 231,4 Til 280m NV av stang N på Soknarulla
							10 G 231,4 - 289,9 Til 175m SV av Persholmen
							11 W 289,9 - 296,4 Til 70m NØ av Galtasteinen stang
							12 R 296,4 - 17,0 Til førstnevnte grense
						Racon	
						Signal:	Morsetegn Morsetegn B m/utstrekning 12.0 n.mil
						Type:	ITOFAR
105600 16	Stavanger Gryda Byfjorden	59 02.9373 005 36.4883	Iso WRG 2s	8,0	Lyktheus på stativ 10,0	2.7	1 G 314,1 - 323,1 Fra innover land ved Håneset til 191 m V av Hånesholmen
						2.7	2 W 323,1 - 348,7 Til 153 m Ø av HIB på nordre moloen ved Mekjarvik
						3.6	3 R 348,7 - 18,1 Til innover land ved Galten
							4 G 18,1 - 58,8 Til 343m S av Bragen og klar NV av 9,5m grunne
							5 W 58,8 - 60,8 Til 256m S av Bragen
							6 R 60,8 - 69,2 Til klar N av Bragen
							7 G 69,2 - 80,1 Til 515m N av Bragen og klar N av 11m grunne
							8 W 80,1 - 139,1 Til 250 m V av Kolsboane vestligste stang
							9 R 139,1 - 170,6 Til klar Ø av midtre stang mellom Bøtta og Kolsboane
105703 16	Byfjorden Mekjarvik molo	59 01.5380 005 36.8655	Iso G 2s	9,3	HIB på stang	2.7	G 0,0 - 360,0

Fyrnr. Kartnr.	Område Navn Beliggenhet	Posisjon	Karakter	Lys høyde [m]	Beskrivelse Høyde over grunnen [m]	Lysvidde R G W	Sektor - farge - retning - beskrivelse
105900 16	Byfjorden Dusaviga På Vardeneset	58 59.9847 005 40.7811	Oc WRG 6s	5,0	Lyktehus 3,0	2 1,8 3,1	1 R 84,0 - 137,9 Fra inn på land N på Vardeneset til 130m NØ av Grødeimhammaren 2 W 137,9 - 143,3 Til 180m V av Hånesholmen 3 G 143,3 - 239,7 Til midt i leden mellom Spolen og Klovningen og 140m S av Spolen j.stg. 4 R 239,7 - 302,1 Til 150m NØ av Ulsnesgrunnen lanterne
1060AP 16	Langøya Langøya, nedre	59 00.5359 005 45.8271	Fast G lys	0,0	0,0		G 0,0 - 360,0 Overrett med: 1060P Retning: 28,3 Beskrivelse:
1060P 16	Langøya Langøya, øvre	59 00.5483 005 45.8400	Fast G lys	0,0	0,0		G 0,0 - 360,0 Overrett med: 1060AP Retning: 28,3 Beskrivelse:
1062AP 16	Langøya Langøya, SV	59 00.1037 005 46.0270	Fast R lys	0,0	0,0		R 0,0 - 360,0
106336 16	Byfjorden Ulsnesgrunnen Ulsnesgrunnen	58 59.2272 005 42.8178	Q R	6,5	Lanterne på stang	2,1	R 0,0 - 360,0
106700 16	Stavanger Tjuvholmen Holmens S side	58 58.9121 005 43.2721	Oc (2) WRG 8s	3,5	Lyktehus 8,0	1,8 1,6 2,8	1 G 112,8 - 133,0 Fra 14 m N av Kalhamar til 165 m NØ av Dusavika lykt 2 W 133,0 - 137,9 Til 440 m NØ av Dusavika lykt 3 R 137,9 - 281,1 Til 154m N av Majorskjeret 4 G 281,1 - 312,1 Til 20 m SV av Plenting lanterne 5 R 312,1 - 318,6 Til 128m SV av Plenting lanterne (Nr.44) 6 W 318,6 - 351,4 Til innpå Bjergsted, Sandvika 7 R 351,4 - 112,8 Til førstnevnte grense
106839 16	Stavanger Majorgrunnen Majorskjeret, Stavanger	58 58.7690 005 43.7054	Q G	5,6	Lanterne på stang 0,0	0,59	1 G 0,0 - 360,0 Rundtlysende.
107044 16	Stavanger havn Plenting Plenting	58 58.6005 005 43.9720	Fast R lys		HIB på stang	0,9	1 R 0,0 - 360,0 Rundtlysende
107242 16	Stavanger Søre Plentinggrunnen Plentinggrunnen	58 58.5194 005 43.9536	Iso R 2s	5,8	HIB på stang	0,8	R 0,0 - 360,0
107243 16	Stavanger Nordre Plentinggrunnen Stavanger	58 58.5335 005 44.0013	Iso G 2s	5,8	HIB på stang	0,7	1 G 0,0 - 360,0 Lanteren rundtlysende grønn

Fyrnr. Kartnr.	Område Navn Beliggenhet	Posisjon	Karakter	Lys høyde [m]	Beskrivelse Høyde over grunnen [m]	Lysvidde R G W	Sektor - farge - retning - beskrivelse				
107600 16	Stavanger Vassøytåna Horgefjorden	59 00.3213 005 47.3491	Iso W 2s	6,2	HIB på stang 5,5	   4,9	1	W	0,0	- 360,0	Rundtlysende
107602 16	Stavanger Vassøysundet Vassøysundet	59 00.3222 005 47.1270	Fast R lvs	4,7	HIB på stang 7,2	   2,7	1	R	0,0	- 360,0	Rundtlysende
107603 16	Stavanger Davidsholmen Vassøysundet	59 00.2476 005 46.9519	Fast G lvs	5,1	HIB på stang 8,4	   2,7	1	G	0,0	- 360,0	Rundtlysende
107607 16	Stavanger Hestholmen Vest av Vassøy	58 59.8560 005 46.4141	Iso W 4s	4,2	HIB på stang 8,1	   1,2	1	W	0,0	- 360,0	Rundtlysende
107608 16	Stavanger Søre Vassøygrunnen Vest av Vassøy	58 59.7014 005 46.6458	Fast R lvs	6,4	HIB på stang 12,0	   1,2	1	R	0,0	- 360,0	Rundtlysende
107611 16	Stavanger Kuppholmen Kuppholmen	58 59.1303 005 46.2256	Iso W 2s	10,3	HIB på stang 5,5	   1,2	1	W	0,0	- 360,0	Rundtlysende
107621 16	Stavanger Roaldsøy NØ Roaldsøy NØ	58 59.8188 005 46.1273	Fast G lvs	5,5	HIB på stang 5,5	   1,2	1	G	0,0	- 360,0	Rundtlysende
107631 16	Stavanger Engøysnaget Øst av Engøysnaget	58 58.9688 005 45.0260	Fast G lvs	5,1	HIB på stang 7,5	   1,2	1	G	0,0	- 360,0	Rundtlysende
107634 16	Stavanger Dynamittskjeret Vest av Dynamittskjæret	58 59.2908 005 45.2836	Fast R lvs	5,9	HIB på stang 7,9	   1,2	1	R	0,0	- 360,0	Rundtlysende
107636 16	Stavanger Ormøy Ormøy S pynt	58 59.1545 005 45.7151	Fast R lvs	4,4	HIB på stang 3,7	   1,2	1	R	0,0	- 360,0	Rundtlysende
107637 16	Stavanger Steinsøyskjeret SØ av Steinsøy	58 59.1087 005 45.5520	Fast G lvs	4,7	HIB på stang 6,3	   1,1	1	G	0,0	- 360,0	Rundtlysende
107646 16	Stavanger Bybrua Syd på grasholmen	58 58.4814 005 44.8382	Fast R lvs	5,5	HIB på stang	   0,8		R	0,0	- 360,0	
107647 16	Stavanger Verven Nord om Bananvika	58 58.4070 005 44.7414	Fast G lvs	5,5	HIB på stang	   1,2		G	0,0	- 360,0	
107648 16	Stavanger Grasholmskjæret Øst av Grasholmen	58 58.5591 005 45.0214	Fast R lvs	5,4	HIB på stang	   0,8		R	0,0	- 360,0	

Fyrnr. Kartnr.	Område Navn Beliggenhet	Posisjon	Karakter	Lys høyde [m]	Beskrivelse Høyde over grunnen [m]	Lysvidde R G W	Sektor - farge - retning - beskrivelse
107650 16	Stavanger Grasholmen Holmens s pynt	58 58.5011 005 44.8511	Oc WRG 6s	7,0	Lyktehus 3,2	1,7 1,6 2,7	1 R 213,4 - 242,2 Fra Ø av Steinsøy til 121m S av Vassøykalven. 2 W 242,2 - 267,6 Til 111m N av Fladaskjeret 3 G 267,6 - 277,9 Til 99m S av Fladaskjergrunnen lanterne 4 W 277,9 - 283,9 Til 77m N av lille Marøy lanterne 5 R 283,9 - 8,0 Til innover land på Storhaug 6 W 8,0 - 83,8 Til inn på land ved neset øst for Vågen
107651 16	Stavanger Strømsteinen I sjøen utenfor Strømsteinen	58 58.4299 005 45.0558	Fast G lys	4,5	HIB på stang 6,5	1	1 G 0,0 - 360,0 Rundtlysende
107700 16	Stavanger Pannevigodden Gandsfjord	58 57.7150 005 46.1561	Oc (2) WRG 8s	4,2	Lyktehus på stativ 6,0	1,8 1,7 2,9	1 G 153,0 - 185,3 Fra inn på land ved Pannevigodden til 140m Ø av Kuppholmen 2 W 185,3 - 209,7 Til 180m NV av Lindøys V re odde 3 R 209,7 - 258,8 Til 258.8 grader 4 G 258,8 - 353,2 Til 135m Ø av Gandsflua lanterne 5 W 353,2 - 5,9 Til 212m Ø av Fiskanaset 6 R 5,9 - 19,8 Til innover Ramsvikodden
107701 16	Stavanger Fladaskjeret Gandsfjorden	58 58.4808 005 48.0386	Iso R 4s	5,5	Lanterne på stang 5,7	2,1	1 R 0,0 - 360,0 Rundtlysende.
107702 16	Stavanger Stora Marøya Gandsfjorden	58 57.4741 005 47.1704	Iso G 2s	5,0	Lanterne på stang 6,9	2,3	1 G 0,0 - 360,0 Rundtlysende.
107800 16	Stavanger Gandsflua SV av Stora Marøya	58 57.1637 005 46.4294	FI R 3s	7,2	Lanterne på stativ 13,5	2,3	1 R 0,0 - 360,0 Rundtlysende
107902 16	Gandsfjorden Aspernesgrunnen	58 51.9923 005 45.2337	Q R	4,8	Lanterne på stang	2,2	R 0,0 - 360,0
108200 132	Høgsfjorden Tingholmen Holmens n pynt	58 58.3055 005 52.7940	Oc (2) WRG 8s	7,8	Lyktehus på underbygning 6,5	8,4 8 10,8	1 G 56,7 - 75,0 Fra innpå Brattholmen til 116m N av Torvaskjera og klar 3,7m grunnen 2 W 75,0 - 79,5 Til 60m S av sørligste Teistholmen 3 R 79,5 - 89,2 Til innpå sørligste Teistholmen 4 G 89,2 - 167,5 Til 333m Ø av Hidlekjerringa varde 5 W 167,5 - 180,2 Til 230m V av Makrellsteinen lanterne 6 R 180,2 - 274,9 Til klar S av Regsneset 7 W 274,9 - 295,1 Til 685m NØ av Håbakkhammaren og 48m NØ av Vierneset 8 G 295,1 - 308,4 Til innpå Tingholmen
108300 132	Høgsfjorden Aspøy Øyas ø pynt	58 55.9971 005 59.5406	Oc WRG 6s	5,0	Lyktehus 3,0	8,7 8,3 11,2	1 G 116,0 - 132,2 Fra inn på land ved Horpevigneset til 116 m NØ av nærmeste land ved Hammars 2 W 132,2 - 180,6 Til 110m V av Arholmen 3 R 180,6 - 308,0 Til 289m SV av Oaneset 4 W 308,0 - 313,2 Til 74m NØ av Adnøya 5 G 313,2 - 318,2 Til innpå Aspøy

Fyrnr. Kartnr.	Område Navn Beliggenhet	Posisjon	Karakter	Lys høyde [m]	Beskrivelse Høyde over grunnen [m]	Lysvidde R G W	Sektor - farge - retning - beskrivelse
108500 132	Lysefjorden Bergsholmen L.Bergsholmen	58 56.0781 006 06.2987	Oc (2) WRG 8s	20,0	Lyktehus 0,0	9,1 8,9 9,3	1 G 357,9 - 19,0 Fra inn på land ved Giskalineset til 120 m VNV av Forsand lanterne 2 W 19,0 - 23,9 Til 40 m ØSØ av Oanes lanterne, 80 m ØSØ av Nipo 3 R 23,9 - 220,0 Til 80 m ØSØ av slaggrunnen ved Fantagjuvet 4 W 220,0 - 222,0 Til 50 m ØNØ av 6 m grunne ved holmene utenfor neset ved Viga 5 G 222,0 - 233,0 Til innover land sør om Viga
108520 132	Lysefjorden Oanes	58 54.1101 006 04.5341	Fast R lys	5,5	HIB på stang 12,1	2,9	1 R 0,0 - 360,0 Lanteren rundtlysende rød
108521 132	Lysefjorden Forsand	58 53.9968 006 05.0366	Fast G lys	5,4	HIB på stang 11,6	2,9	1 G 0,0 - 360,0 Lanteren rundtlysende grønn
108600 132	Lysefjorden Kvassnos Kvassnes	58 58.3197 006 11.6161	FI G 3s	7,0	Lanterne på stang 3,5	5,1	1 G 0,0 - 360,0 Rundtlysende
108800 132	Lysefjorden Lysefjord Fjordens n side	59 01.0192 006 20.4330	Iso WRG 6s	7,0	Lyktehus 3,0	3,8 3,5 5,4	1 G 257,5 - 258,5 Fra inn på land øst om lykten til klar SSØ av odden øst av Håhellerneset 2 W 258,5 - 266,2 Til klar N av neset mellom Tjuvheller og Kvernehaugen 3 R 266,2 - 61,9 Til klar NV av Mulen 4 W 61,9 - 67,0 Til klar av neset øst for Skitvika 5 G 67,0 - 90,1 Til innover land ved Sandvika
109000 132	Lysefjorden Geitanes På Geitaneset	59 02.5371 006 34.9175	FI WRG 5s	4,8	Lyktehus 4,3	4,5 4,2 6,4	1 R 49,9 - 73,6 Fra inn på land ved Skarvasættet til 152m N av Flørneset 2 W 73,6 - 77,9 Til 311m S av Kallasteinneset 3 G 77,9 - 247,3 Til 111m SSØ av Måkastein 4 W 247,3 - 253,8 Til 115m N av nærmeste land på sørsiden av Lysefjorden inn mot Lysebotn 5 R 253,8 - 272,4 Til inn på land øst for Geitaneset
109500 16	Ryfylkefjordene Lindøysund Linøyas n pynt	58 59.5970 005 48.4412	Oc WRG 6s	8,0	Lyktehus 3,0	4,34 4,04 6,15	1 G 36,6 - 38,4 Fra innover land på Lindøy til 76m NV av Lindøy SV HIB 2 W 38,4 - 50,0 Til 110m SØ av Vassøykalven 3 R 50,0 - 148,5 Til 154m NØ av Vassøytåna 4 G 148,5 - 161,3 Til 153m Ø av Odda 5 W 161,3 - 164,1 Til klar V av Revingen 6 R 164,1 - 199,3 Til 190m Ø av Hidle 7 W 199,3 - 205,1 Til 137m NV av Horge 8 G 205,1 - 218,6 Til 120m SØ av Horge 9 W 218,6 - 257,0 Til 109m N av Kobbholmflu HIB 10 R 257,0 - 260,4 Til innover Lindøy
109552 16	Stavanger Nordvika	58 59.4978 005 48.2918	Fast R lys	7,5	HIB på stang 5,3	2,1	1 R 0,0 - 360,0 Lanteren rundtlysende rød
109553 16	Stavanger Vassøykalven Vassøykalven S-pynt	58 59.3329 005 47.6444	Fast G lys	6,7	HIB på stang 7,5	2,1	1 G 0,0 - 360,0 Rundtlysende

Fyrnr. Kartnr.	Område Navn Beliggenhet	Posisjon	Karakter	Lys høyde [m]	Beskrivelse Høyde over grunnen [m]	Lysvidde R G W	Sektor - farge - retning - beskrivelse				
109554 16	Stavanger Lindøy, SV	58 59.3521 005 48.1769	Fast R lvs	6,3	HIB på stang 5,5	2,1	1	R	0,0	- 360,0	Lanternen rundtlysende rød
109556 16	Stavanger Lindøygrunnen Hellesøysundet	58 59.1412 005 48.6802	Fast R lvs	5,7	HIB på stang 7,5	2,7	1	R	0,0	- 360,0	Rundtlysende
109557 16	Stavanger Tunsøy, N	58 59.0900 005 48.9760	Fast G lvs	6,5	HIB på stang 5,5	2,9	1	G	0,0	- 360,0	Lanternen rundtlysende grønn
109558 16	Stavanger Hellesøykaaien	58 59.1093 005 49.2912	Fast R lvs	4,3	HIB på stang 5,4	2,9	1	R	0,0	- 360,0	Lanternen rundtlysende rød
109560 16	Stavanger Hellesøy, Ø	58 59.0509 005 49.2735	Fast R lvs	6,4	HIB på stang 5,5	2,9	1	R	0,0	- 360,0	Lanternen rundtlysende rød
109561 16	Stavanger Tunsøyflua	58 58.8733 005 49.0333	Fast G lvs	5,7	HIB på stang 8,4	2,9	1	G	0,0	- 360,0	Lanternen rundtlysende grønn
109562 16	Stavanger Rausteinskjera	58 58.7415 005 48.4591	Iso W 4s	6,5	HIB på stang 5,5	2,5	1	W	0,0	- 360,0	Lanternen rundtlysende hvit
109563 16	Stavanger Bukkholmen, NV	58 58.5800 005 49.0242	Fast G lvs	4,9	HIB på stang 7,1	2,7	1	G	0,0	- 360,0	Lanternen rundtlysende grønn
109564 16	Stavanger Kalvøy, V V av Kalvøy	58 58.6085 005 49.5678	Fast R lvs	5,9	HIB på stang 5,5	2,9	1	R	0,0	- 360,0	Rundtlysende
109565 16	Stavanger Tyttebærholmen, NØ	58 58.5824 005 49.4293	Fast G lvs	5,2	Lanterne på stang m. ind* 7,7	0,5	1	G	0,0	- 360,0	Lanternen rundtlysende grønn
109566 16	Stavanger Tyttebærds., Ø Vest av Kalvøy	58 58.4384 005 49.6026	Fast R lvs	5,5	HIB på stang 8,6	2,9	1	R	0,0	- 360,0	Lanternen rundtlysende rød
109567 16	Stavanger Tyttebørsundet V Ø på Tyttebærholmen	58 58.4352 005 49.5645	Fast G lvs	5,5	HIB på stang 5,7	2,9	1	G	0,0	- 360,0	Rundtlysende
109568 16	Stavanger Uskakalven	58 57.8488 005 50.6566	Fast R lvs	5,8	HIB på stang 7,4	2,9	1	R	0,0	- 360,0	Lanternen rundtlysende rød
109569 16	Stavanger Tyttebærholmflua	58 58.3546 005 49.4803	Fast G lvs	5,1	HIB på stang 8,2	2,7	1	G	0,0	- 360,0	Lanternen rundtlysende grønn

Fyrnr. Kartnr.	Område Navn Beliggenhet	Posisjon	Karakter	Lys høyde [m]	Beskrivelse Høyde over grunnen [m]	Lysvidde R G W	Sektor - farge - retning - beskrivelse				
109574 16	Stavanger Hestvikflua	58 56.2069 005 50.9562	Fast R lys	5,5	HIB på stang 8,3	1,6 2,8	1	R	0,0	- 360,0	Lanternen rundtlysende rød
109575 16	Stavanger Hommersåkolmen	58 56.1517 005 50.5852	Iso W 2s	5,8	HIB på stang 8,3	2,8	1	W	0,0	- 360,0	Lanternen rundtlysende hvit
109580 14	Stavanger Nova	58 56.2615 005 49.5774	Fast R lys	10,0	HIB på stang 5,6	2,7	1	R	0,0	- 360,0	Lanternen rundtlysende rød
109581 14	Stavanger Riskaholmane	58 56.1086 005 49.1004	Q G	6,7	Lanterne på stang 5,6	2,6	1	G	0,0	- 360,0	Rundtlysende grønn
109591 16	Stavanger Marøysteinen	58 58.1575 005 47.1962	Q W	4,1	LA/SC 7,7	0,5	1	W	0,0	- 360,0	Rundtlysende hvit.
109592 16	Stavanger Fladaskjergrunnen	58 58.3072 005 48.2590	VQ R 0.5s	4,2	Lanterne på stang 7,5	2,1	1	R	0,0	- 360,0	Rundtlysende rød
109600 16	Ryfylkefjordene Revingen Horgefjord	58 59.9925 005 48.3704	Iso W 2s	6,3	Lanterne på stang 7,6	3,2	1	W	0,0	- 360,0	Rundtlysende.
109604 16	Ryfylkefjordane Horge Sørpynten av Horge	59 00.7966 005 50.1263	VQ (6) W LFI 10s	7,0	Lanterne på stang 8,0	3	1	W	0,0	- 360,0	Rundtlysende
109700 132	Ryfylkefjordene Knibringen Idsefjord	59 00.3469 005 54.4865	Oc (2) WRG 8s	6,7	Lyktehus 3,0	4,6 4,3 6,5	1	R	222,2	- 270,3	Til innpå land ved Krossneset til135m s av Raunane lanterne
							2	W	270,3	- 276,9	Til 191m N av Hinnarholmen
							3	G	276,9	- 71,5	Til 52m N av Kobbholmen lanterne
							4	W	71,5	- 74,8	Til 82m S av Herda lanterne
							5	R	74,8	- 123,5	Til over grunnene NV for Knibringen
109722 132	Ryfylkefjordene Raunane, SV	59 00.4030 006 00.8927	Q R	5,7	Lanterne på stang	2,2		R	0,0	- 360,0	
109723 132	Ryfylkefjordene Kobbholmflua Kobbholmflua	59 00.0996 005 53.2177	Iso G 2s	5,5	HIB på stang	2,6	1	G	0,0	- 360,0	Lanternen rundtlysende grønn
109724 132	Ryfylkefjordene Herda På Herda	59 00.2984 005 53.8200	Fast R lys	4,6	IB-LA/NE	1,2	1	R	0,0	- 360,0	Rundtlysende
109725 132	Ryfylkefjordene Larsholmflu Larsholmflu	59 00.1296 005 53.8332	Fast G lys	5,5	HIB på stang	2,6	1	G	0,0	- 360,0	Rundtlysende

Fyrnr. Kartnr.	Område Navn Beliggenhet	Posisjon	Karakter	Lys høyde [m]	Beskrivelse Høyde over grunnen [m]	Lysvidde R G W	Sektor - farge - retning - beskrivelse				
109732 132	Ryfylkefjordene Langholmgrunnen Langholmgrunnen	58 59.6466 005 54.0424	Fast R lvs	6,1	HIB på stang 12,0	2.6	1	R	0,0	- 360,0	Rundtlysende
109733 132	Ryfylkefjordene Tangane Tangane	58 59.6698 005 54.3382	Fast G lvs	6,2	HIB på stang	2.6	1	G	0,0	- 360,0	Lanternen rundtlysende grønn
1098AP 16	Hundvåg Kalvhagsundet, nedre	58 59.7763 005 45.0683	Fast G lvs	0,0	0,0			G	0,0	- 360,0	
									Overrett med: Retning: Beskrivelse:	1098P 208,3	
1098P 16	Hundvåg Kalvhagsundet, øvre	58 59.7492 005 45.0411	Fast G lvs	0,0	0,0			G	0,0	- 360,0	
									Overrett med: Retning: Beskrivelse:	1098AP 208,3	
109900 16	Ryfylkefjordene Håhammaren Ved Jørpeland	59 00.5374 006 02.9662	Oc WRG 6s	8,3	Lyktehus 4,0	1.96 1.79 3.08	1 2 3 4 5	R W G W R	305,9 316,0 319,6 67,5 80,5	- 316,0 - 319,6 - 67,5 - 80,5 - 151,7	Fra innover land til 160 m V-av neset v/Jøssang Til 88m Ø av Botnehagen Til 160m NV av Odda på Idsal Til 85m S av Raunane lanterne Til innover land NV av Håhammaren
109926 16	Ryfylkefjordene Jørpeland Jørpeland	59 00.7959 006 02.4568	Iso R 2s	5,5	HIB på stang	2.6	1	R	0,0	- 360,0	Lanternen rundtlysende rød
109927 132	Ryfylkefjordene Stålverket Stålverket	59 00.9199 006 02.2885	Fast G lvs	5,0	HIB på stang	1,9	1	G	0,0	- 360,0	Rundtlysende
109930 132	Ryfylkefjordene Jørpelandsholmen Jørpeland	59 01.0303 006 01.7281	Iso R 4s	6,0	Lanterne på stang 9,0	1.8	1	R	0,0	- 360,0	Rundtlysende
110000 16	Ryfylkefjordene Klovningen N for Sandøya	59 01.5714 005 46.4959	Oc (2) WRG 8s	14,0	Lyktehus 3,0	4.6 4.3 6.5	1 2 3 4 5 6 7 8 9 10	R W G R W G W R W G	49,3 64,2 78,3 190,4 206,9 208,5 254,2 254,2 284,4 284,4 294,7 301,7	- 64,2 - 78,3 - 190,4 - 206,9 - 208,5 - 254,2 - 284,4 - 284,4 - 294,7 - 301,7 - 315,2	Fra innover Hundvåg til klar N av 11m Lundegrunden og 413m N av Krokneset Til klar S av 8m Kobbholmflu og 458m S-av I. Storholmen Til midt i løpet mellom Åmøy og Lyrestein jst, 122m til jst Til 90m Ø av østre Lyrestein jst Til 75m V av Hille Kjøøy lanterne Til 145m S av Hilleneset. Til 144m N av Horge Til 116 m SV av Horge Til 56m NØ av Odda. Til innover Odda

Fyrnr. Kartnr.	Område Navn Beliggenhet	Posisjon	Karakter	Lys høyde [m]	Beskrivelse Høyde over grunnen [m]	Lysvidde R G W	Sektor - farge - retning - beskrivelse				
110100 16	Ryfylkefjordene Skaraberg	59 01.9066 005 42.4570	Iso R 2s	20,0	Lanterne på stang 0,0	4,6	1	R	0,0	- 360,0	Rundtlysende.
110200 16	Ryfylkefjordene Hidlekjeøya	59 02.3382 005 47.4046	FI G 3s	4,5	Lanterne på stang 7,0	2,4	1	G	0,0	- 360,0	Rundtlysende.
110310 16	Ryfylkefjordene Vågholmen	59 02.0413 005 45.0668	Iso R 2s	8,5	HIB på stang	2,7		R	0,0	- 360,0	
110411 16	Ryfylkefjordene Storholmen	59 01.8599 005 45.0704	Iso G 2s	8,6	HIB på stang	2,7		G	0,0	- 360,0	
110600 16	Ryfylkefjordene Åmøy Fuglaneset	59 02.8998 005 46.5860	Oc WRG 6s	4,5	Lyktehus på stativ 6,0	8,7 8,3 11,2	1 2 3 4 5 6 7 8 9 10	R W G W R G W R W G	127,9 - 130,1 130,1 - 134,3 134,3 - 190,0 190,0 - 192,5 192,5 - 221,8 221,8 - 228,9 228,9 - 233,1 233,1 - 339,3 339,3 - 347,3 347,3 - 351,2	Fra innenfor Torøy varde til 160m NØ av Torøy varde Til 107m SV av Fenes Til 177m Ø av neset v/ Gongenesflua Til 83m V av Kovaholmen Til 123m SØ av Halsen Til 183m SØ av sydligste Taade Til 212m NV av Aadnaskjæret Til 297m ØNØ av Revingen varde Til 120m Ø av Odda. Til innpå Odda	
110640 16	Ryfylkefjordene Hidlekjeøya, Ø Nord om Studhammaren, Hidle	59 02.3362 005 48.0613	VQ R 0.5s	5,9	Lanterne på stang 9,4	2,1	1	R	0,0	- 360,0	Rundtlysende
110642 16	Ryfylkefjordene Litle Prestholmen Nordvest om Hidle	59 03.0957 005 48.3114	Q R	7,5	Lanterne på stang 5,0	2,2	1	R	0,0	- 360,0	Rundtlysende
110700 16	Ryfylkefjordene Torøya Mastrafjord	59 05.0476 005 41.3706	FI W 3s	8,4	Lanterne på varde 8,3	6	1	W	0,0	- 360,0	Rundtlysende
110800 16	Ryfylkefjordene Heimdrag Mastrafjord	59 04.0605 005 42.7765	Q W	8,5	Lanterne på stang 7,7	5,2	1	W	0,0	- 360,0	Rundtlysende
110802 16	Ryfylkefjorden Skorpeskjer	59 03.5055 005 42.1841	FI R 3s	9,2	Lanterne på stang 6,3	2,4	1	R	0,0	- 360,0	Rundtlysende.
110803 16	Ryfylkefjordene Skorpeskjergrunnen Skorpeskjergrunnen	59 03.5836 005 42.1453	FI G 3s	4,0	Lanterne på stang 7,5	2,4	1	G	0,0	- 360,0	Rundtlysende
110900 16	Ryfylkefjordene Skarvaskjeret Mastrafjord	59 03.0975 005 41.3220	Q G	5,6	Lanterne på varde 8,2	3,1	1	G	0,0	- 360,0	Rundtlysende.

Fyrnr. Kartnr.	Område Navn Beliggenhet	Posisjon	Karakter	Lys høyde [m]	Beskrivelse Høyde over grunnen [m]	Lysvidde R G W	Sektor - farge - retning - beskrivelse
111000 16	Ryfylkefjordene Linesundet Tørrskjæret, Sundets Ø side	59 02.6369 005 40.8321	Oc WRG 6s	4,1	Lyktheus på varde 3,8	2,6 2,4 3,9	1 R 318,5 - 332,6 Til klar SV-av Åmøy og 144 m Ø av Litleholmen 2 W 332,6 - 334,2 Til 123m Ø av Litleholmen 3 G 334,2 - 39,3 Til 88m NV av Raunegrunden stang 4 R 39,3 - 42,4 Til 77m SØ av nes S av Bru 5 G 42,4 - 74,7 Til 22m S av stang ved N. Kupholmen 6 R 74,7 - 115,5 Til 42m N av N. Kupholmen 7 W 115,5 - 119,7 Til 52m S av stein SV side av Lamholmen 8 G 119,7 - 194,0 Til midt i seilløpet under Linesundet bru 9 R 194,0 - 233,7 Til inn på Vestre Åmøy
111200 16	Ryfylkefjordene Austnesgrunnen	59 02.5813 005 40.2822	Q G	5,0	Lanterne på stang 8,0	2	1 G 0,0 - 360,0 Rundtlysende.
111300 16	Ryfylkefjordene Linegrunnen Lineosen	59 02.1415 005 39.9131	FI W 3s	6,2	Lanterne på stang 10,0	2	1 W 0,0 - 360,0 Rundtlysende
111400 16	Ryfylkefjordene Persholmen Persholmen	59 01.5389 005 39.9100	Q W	13,0	Lanterne på stang 4,4	2,3	1 W 0,0 - 360,0 Rundtlysende
111622 16	Ryfylkefjordene Laaderflua Mastrafjorden	59 06.7758 005 35.1295	Q R	9,7	Lanterne på stang	1,9	1 R 0,0 - 360,0 Rundtlysende
111700 16	Ryfylkefjordene Mastrafjord Klosterøyas n pynt	59 06.5162 005 35.7471	Oc WRG 6s	4,5	Lyktheus 5,0	8,7 8,3 11,2	1 G 89,8 - 100,2 Fra inn over Lamholmen til 215m N av hlm. på Lamhims N side 2 W 100,2 - 115,8 Til 165 m V av Låderflua lanterne 3 R 115,8 - 142,3 Til 165m Ø av Låderflua lanterne 4 W 142,3 - 289,5 Til 154m N av ytterste molo ved Høgvaldstad 5 G 289,5 - 290,0 Til 135m N av ytterste molo ved Høgvaldstad
111800 132	Ryfylkefjordene Kvermanes Innløpet til Tau	59 03.7636 005 54.3830	Oc WRG 6s	4,6	Lyktheus på stativ 9,0	2 1,8 3,1	1 W 215,2 - 265,2 Fra inn mot fergekaien til 80m N av Sagholmen lanterne 2 G 265,2 - 345,6 Til 137m V av Prestneset 3 R 345,6 - 18,7 Til 120m NV av Makrellsteinen lanerne 4 W 18,7 - 86,0 Til 163m S av Hidlekjerringa varde 5 R 86,0 - 104,2 Til 273mSSV av Harholmen
111851 132	Ryfylkefjordene Makrellsteinen Makrellsteinene	59 01.5410 005 53.0584	Fast G lvs	5,5	HIB på stang 10,5	2,9	1 G 0,0 - 360,0 Rundtlysende
111852 16	Ryfylkefjordene Hidleneset Sørspissen av Hidle	59 02.1477 005 49.8752	Q R	8,9	Lanterne på stang 7,8	2,2	1 R 0,0 - 360,0 Rundtlysende
111853 132	Ryfylkefjordene Kyrkjeflua Kyrkjeflua	59 01.6004 005 53.9811	Fast G lvs	5,5	HIB på stang	2,9	1 G 0,0 - 360,0 Lanteren rundtlysende grønn
111854 16	Ryfylkefjordene Studhammaren Øst av Studhammaren	59 02.8247 005 50.0418	Fast R lvs	5,0	HIB på stang	2,9	1 R 0,0 - 360,0 Lanteren rundtlysende rød

Fyrnr. Kartnr.	Område Navn Beliggenhet	Posisjon	Karakter	Lys høyde [m]	Beskrivelse Høyde over grunnen [m]	Lysvidde R G W	Sektor - farge - retning - beskrivelse			
111856 16	Ryfylkefjordene Maglaholmen Nord om Maglaholmen	59 03.2925 005 49.4153	Fast R lvs	6,0	HIB på stang	2,9	1 R	0,0	- 360,0	Lanternen rundtlysende rød
111857 132	Ryfylkefjordene Sagholmen innseiling til Tau	59 03.7250 005 54.4986	Fast G lvs	5,0	HIB på stang 8,0	2,1	1 G	0,0	- 360,0	Rundtlysende
111858 16	Ryfylkefjordene Fjæreflua Sørøst om Brimse	59 04.1681 005 50.0764	Q W	5,9	Lanterne på stang 10,9	4,5	1 W	0,0	- 360,0	Rundtlysende
111859 132	Ryfylkefjordene Harholmen Nordvest om Tau	59 04.0895 005 53.2239	Q G	8,0	Lanterne på stang 6,4	2,2	1 G	0,0	- 360,0	Rundtlysende
111900 16	Ryfylkefjordene Marshovet Hidlefjord	59 05.1322 005 53.4248	Iso WRG 6s	10,0	Lyktehus 3,3	4,7 4,4 6,6	1 R 2 W 3 G 4 W 5 R 6 W 7 G 8 W 9 R 10 W 11 G 12 W 13 R	8,6 10,3 20,2 25,6 29,8 68,0 73,0 97,8 109,8 152,6 161,2 218,0 219,6 223,8	- 10,3 - 20,2 - 25,6 - 29,8 - 68,0 - 73,0 - 97,8 - 109,8 - 152,6 - 161,2 - 218,0 - 219,6 - 223,8	Fra 36m V av Harholmen. Til 90m V av Harholmen Til 190m SØ av Horge Til 260m NV av Horge Til 205m SØ av Hidle LA Til 180m NV av Espholmen Til 250m SØ av Brimse Til 250m N av Stolsundholmen Til 220m SV av Prestnesboen LA Til 90m NØ av Tåde Til 70m SV av Tådeflua jernstang Til 115m SØ av Buøy Til 145m NV av Ådnaskjeret Til 230m NV av Kue
111962 16	Ryfylkefjordene Tåde Sørøst om Talgje	59 05.7134 005 52.5814	Q R	6,5	Lanterne på stang 10,4	2,2	1 R	0,0	- 360,0	Rundtlysende
111964 16	Ryfylkefjordene Sørvåggrunnen Øst om Fogn	59 07.7842 005 56.7610	Q R	5,5	Lanterne på stang 9,5	2,2	1 R	0,0	- 360,0	Rundtlysende
111966 16	Ryfylkefjordene Buøytangane Sørspissen på Buøy	59 08.8902 005 58.6966	VQ (6) W LFI 10s	6,0	Lanterne på stang 8,0	4	1 W	0,0	- 360,0	Rundtlysende
111967 15	Ryfylkefjordene Fisterhammaren Ryfylkefjordene	59 10.8346 006 03.4801	Fast G lys	6,2	HIB på stang 9,3	2,9	1 G	0,0	- 360,0	Rundtlysende
111968 15	Ryfylkefjordene Litla Kvaløyna Ryfylkefjordene	59 12.0815 006 04.2288	Fast R lvs	8,8	HIB på stang 6,0	2,9	1 R	0,0	- 360,0	Lanternen rundtlysende rød
111969 15	Ryfylkefjordene Espholmen Ryfylkefjordene	59 12.2032 006 04.6972	Fast G lys	10,8	HIB på stang 6,0	2,9	1 G	0,0	- 360,0	Lanternen rundtlysende grønn

Fyrnr. Kartnr.	Område Navn Beliggenhet	Posisjon	Karakter	Lys høyde [m]	Beskrivelse Høyde over grunnen [m]	Lysvidde R G W	Sektor - farge - retning - beskrivelse
112000 16	Ryfylkefjordene Talgje Øyas sø pynt	59 06.2177 005 51.5207	Oc WRG 6s	6,0	Lyktheus på stativ 5,5	8,1 7,6 10,5	1 G 185,5 - 191,7 Fra inn på land på Nådøya til 197m Ø av Fåholmflua jernstang 2 W 191,7 - 198,9 Til 101m V av Oksa 3 R 198,9 - 278,1 Til 150m S av Tådeflua j.st. 4 W 278,1 - 299,8 Til 120m NNØ av nordligste Tåde 5 G 299,8 - 339,4 Til 130m VSV av norenden på Harholmen 6 R 339,4 - 354,5 Til 610m V av Makrellsteinen LA/IB 7 W 354,5 - 9,0 Til 222m Ø av østligste punktet på Hille 8 G 9,0 - 23,0 Til 210m NV av Fjæreflu lanterne 9 R 23,0 - 30,2 Til 193m ØSØ av Halsen på Brimse
112043 16	Ryfylkefjordene Kovaholmen Vest på Kovaholmen	59 05.2033 005 47.6730	Fast G lvs	8,1	HIB på stang	2,9	1 G 0,0 - 360,0 Lanteren rundtlysende grønn
112046 16	Ryfylkefjordene Skallen Ryfylkefjordene	59 06.2009 005 47.2847	Fast R lvs	5,0	HIB på stang	2,3	1 R 0,0 - 360,0 Lanteren rundtlysende rød
112047 16	Ryfylkefjordene Prestnesboen Sørvest om Talgje	59 06.0999 005 48.8571	Q G	4,5	Lanterne på stang 7,9	2,1	1 G 0,0 - 360,0 Rundtlysende
112060 16	Ryfylkefjordene Gardsgrunnane Ryfylkefjordene	59 05.8747 005 50.9707	Fast R lvs	5,0	HIB på stang	2,3	1 R 0,0 - 360,0 Lanteren rundtlysende rød
112200 16	Årdalsfjorden Skoraneset Rogaland	59 08.0397 006 03.8883	Q G	5,1	Lanterne på stang 8,5	2,9	1 G 0,0 - 360,0 Rundtlysende
112201 16	Årdalsfjorden Notaskjeret Rogaland	59 08.1024 006 04.0543	Q R	5,2	Lanterne på stang 8,0	2,9	R 0,0 - 360,0
112202 16	Årdalsfjorden Småskjera Rogaland	59 08.2030 006 04.8194	VQ R 0,5s	4,4	Lanterne på stang 8,0	3	R 0,0 - 360,0
112203 16	Årdalsfjorden Kvannaholmen Rogaland	59 08.4456 006 05.2989	Q G	4,5	Lanterne på stang 8,0	2,9	1 G 0,0 - 360,0 Rundtlysende
112400 16	Ryfylkefjordene Halaneset Nordskorneset	59 08.5191 006 04.0429	Iso R 4s	9,0	Lanterne på stang 5,0	2,8	1 R 0,0 - 360,0 Rundtlysende.

Fyrnr. Kartnr.	Område Navn Beliggenhet	Posisjon	Karakter	Lys høyde [m]	Beskrivelse Høyde over grunnen [m]	Lysvidde R G W	Sektor - farge - retning - beskrivelse			
112500 16	Ryfylkefjordene Langholmen Årdalsfjord	59 08.4765 006 04.0864	Oc WRG 6s	4,8	Lyktheus 5,5	6 5,7 8,1	1 G	210,4	- 237,8	Fra innover land til 36m SØ av land øst av Abalviga
							2 W	237,8	- 240,5	Til 72m SØ av land øst av Abalviga og klar NV av 3.8 m grunnen v/Ågerhl.
							3 R	240,5	- 265,3	Til 54m sør av landet på nordsidenden av Årdalsfjorden
							4 W	265,3	- 266,3	Til 124m N av Kvannholmen lanterne
							5 G	266,3	- 313,4	Til 62m SV av Tjøreneset
							6 R	313,4	- 28,1	Til 98m NV av Uraneset
							7 W	28,1	- 45,2	Til 110m SØ av Kvera holmane
							8 G	45,2	- 55,3	Til 170m NV av Kvera holmane
							9 R	55,3	- 68,2	Til 99m NNV av Høylandsklubben
							10 W	68,2	- 69,9	Til 106m S av Helgøy
							11 G	69,9	- 83,3	Til inn på land ved Nordskor
112601 16	Fisterfjorden Lindøygrunnen SV av Lindøya	59 09.2562 005 56.7441	Q G	5,0	Lanterne på stang 8,0	2,3	1 G	0,0	- 360,0	Rundtlysende
112602 16	Fisterfjorden Kråka Kråka	59 09.3191 005 57.4666	Q W	4,5	Lanterne på stang 8,0	2,7	1 W	0,0	- 360,0	Rundtlysende
112603 16	Fisterfjorden Turkskeret	59 09.5680 005 56.0542		5,0	Lanterne på stang 8,0	2,1	1 G	0,0	- 360,0	Rundtlysende.
112681 16	Ryfylkefjordene Teistholmgrunnen Nordøst om Fogn	59 08.9274 005 57.1548	VQ G 0.5s	6,0	Lanterne på stang 8,5	4,5	1 G	0,0	- 360,0	Rundtlysende
112683 16	Ryfylkefjordene Søre Skarveskjer Fisterfjorden	59 09.3280 005 58.1825	Fast G lvs	7,4	HIB på stang 5,2	2,9	1 G	0,0	- 360,0	Lanternen rundtlysende grønn
112787 16	Ryfylkefjordene Børøyholmane, S Sørvest om Børøyholmane, Børøy	59 10.2800 006 00.3542	Q G	4,5	Lanterne på stang 9,0	4,7	1 G	0,0	- 360,0	Rundtlysende
112789 15	Ryfylkefjordene Håganeset Ryfylkefjordene	59 10.8999 005 59.2845	Fast G lvs	5,5	HIB på stang 9,0	2,9	1 G	0,0	- 360,0	Lanternen rundtlysende grønn
112790 16	Ryfylkefjordene Kolhaugneset Ryfylkefjordene	59 08.6095 006 01.3597	Fast R lvs	7,0	HIB på stang 5,0	2,9	1 R	0,0	- 360,0	Lanternen rundtlysende rød
112791 16	Ryfylkefjordene Helgøysundet Ryfylkefjordene	59 08.3500 006 01.8585	Fast G lvs	6,0	IB-LA/NE	1,3	1 G	0,0	- 360,0	Lanternen rundtlysende grønn
112800 15	Ryfylkefjordene Ølesund Sundets ø side	59 13.1750 006 06.0767	Oc WRG 6s	9,3	Lyktheus på underbygning 6,5	8,7 8,4 11,2	1 G	37,0	- 38,5	Fra inn på land på Espeholmen til 86 m NV av Espeholmen
							2 R	38,5	- 184,1	Til 110 m Ø av Tjuveneset
							3 W	184,1	- 229,4	Til 119 m NNV av Langhammaren
							4 R	229,4	- 251,4	Til 125 m SØ av Raunane varde
							5 G	251,4	- 255,9	Inn mot Askholmen

Fyrnr. Kartnr.	Område Navn Beliggenhet	Posisjon	Karakter	Lys høyde [m]	Beskrivelse Høyde over grunnen [m]	Lysvidde R G W	Sektor - farge - retning - beskrivelse
112873 15	Ryfylkefjordene Raunane Hjelmeland	59 13.4857 006 07.4710	Q G	6,8	Lanterne på stang 7,8	2,3	1 G 0,0 - 360,0 Rundtlysende
112900 15	Ryfylkefjordene Jøsneset Jøsenfjord	59 15.6856 006 10.0270	Oc (2) WRG 8s	8,3	Lyktehus 3,3	8,4 8 10,8	1 G 242,7 - 247,7 Fra inn på land på land ved Jøsneset til 178 m SØ av Vardane 2 W 247,7 - 253,4 Til 225 m NNV av Vikeneset 3 R 253,4 - 348,8 Til 130 m VSV av Mula 4 W 348,8 - 5,5 Til inn i bukten ved Sande, vest av fergekai 5 G 5,5 - 32,8 Til 190 m NNV av Raunane varde 6 W 32,8 - 40,9 Til 86 m SØ av dampskipskaaien i Ølesund 7 R 40,9 - 63,9 Til 180 m NNV av Tapp pynten 8 G 63,9 - 67,1 Til 100 m N av Espeneset på Halsnøyana 9 W 67,1 - 68,8 Til 100 m av neset ved Straumsvika på Ombo 10 R 68,8 - 81,2 Til innover land på Porsberg SV av Jøsneset
113000 15	Ryfylkefjordene Barkaneset Grunne SØ av Barkaneset	59 19.5358 006 05.1317	Iso WRG 4s	7,6	Lyktehus på stativ 6,5	5,4 5,4 6,7	1 G 184,0 - 194,3 Fra innover land ved Soleim til midt i Hestholmsundet 2 R 194,3 - 299,7 Til 89m SV av landet ved Kleiva 3 G 299,7 - 338,4 Til klar V av 4,6m Skarvagrunden ved Skarvaneset 4 W 338,4 - 348,5 Til klar Ø av nærmeste land ved Breidanestet 5 R 348,5 - 29,8 Til innover Røykjanes 6 G 29,8 - 62,1 Til klar NV av Jørstadskjera lanterne 7 W 62,1 - 88,4 Til klar S av 9,6 m grunne SØ av Oksen 8 R 88,4 - 98,0 Til innover land ved Giljeneset.
113090 15	Ryfylkefjordene Jelsahunden	59 19.8636 006 01.9007	Fast R lvs	6,2	HIB på stang 8,4	2,9	1 R 0,0 - 360,0 Rundtlysende
113091 15	Ryfylkefjordene Klubbaneset På land på nes v/ Klubbaneset	59 19.7150 006 02.3083	Fast G lys	11,3	HIB på stang 5,8	2,9	1 G 0,0 - 360,0 Rundtlysende
113093 15	Ryfylkefjordene Foreneset I sjøen vest av Foreneset	59 19.8108 006 05.8610	Fast G lvs	5,6	HIB på stang 9,2	2,9	1 G 0,0 - 360,0 Rundtlysende
113097 15	Ryfylkefjordene Smedvikholmen På Smedvikholmen i Bogsfjorden	59 19.4221 006 11.2065	Fast G lys	8,0	HIB på stang 5,7	2,9	1 G 0,0 - 360,0 Rundtlysende
113100 15	Ryfylkefjordene Kilaneset Ertfjord	59 18.9476 006 15.9911	Iso WRG 6s	4,5	Lyktehus 3,0	5,2 5,2 6,6	1 R 339,7 - 353,0 Fra V av Tåneset til 55m V av Sandvikneset 2 G 353,0 - 85,1 Til klar N av Stongnes 3 W 85,1 - 86,6 Til klar S av Ormannsvikneset 4 R 86,6 - 119,8 Til innover land ved Bøen 5 G 119,8 - 137,8 Til 114m NØ av nærmeste land ved Sauaneset 6 W 137,8 - 145,3 Til klar SV av 2,5m grunne SV av Osnes 7 R 145,3 - 161,0 Til innover land ved Åssjøen.

Fyrnr. Kartnr.	Område Navn Beliggenhet	Posisjon	Karakter	Lys høyde [m]	Beskrivelse Høyde over grunnen [m]	Lysvidde R G W	Sektor - farge - retning - beskrivelse
113400 16	Ryfylkefjordene Vignes Finnøy v side	59 09.2821 005 46.3442	Oc WRG 6s	6,9	Lyktehus 3,0	8,1 7,6 10,5	1 R 330,6 - 346,0 Fra innover land til 96m V av jernstang ved Bruarvigflaket 2 W 346,0 - 350,3 Til 65m Ø av Skallen lanterne/HIB 3 G 350,3 - 79,5 Til 330m N av Flusteinen varde og klar S av Ryggjungskjæra 4 R 79,5 - 152,4 Til 140m Ø av Kalvhagflua jernstang 5 W 152,4 - 165,8 Til 158m V av Abalflua jernstang 6 G 165,8 - 182,7 Til over land i Abalviga
1134A 16	Ryfylkefjordene Ertensøyfluene mast Finnøy v side	59 09.5055 005 41.1243		0,0	Radiofyr, sirkulært 0,0		
113500 15	Ryfylkefjordene Høna N på Finnøy	59 12.1169 005 49.7476	Oc (2) WRG 8s	9,5	Lyktehus på stativ 13,0	7,7 7,3 10,1	1 R 53,8 - 70,3 Fra inn på land ved Mjølvsnes til 160m N av norligste Åtholmene 2 W 70,3 - 99,2 Til klar S om Lyrgrunnen og 255m S av Fureholmen 3 G 99,2 - 105,1 Til klar N om Lyrgrunnen og 150m S av Fureholmen 4 W 105,1 - 109,3 Til 60m S av Fureholmen og klar S av Terneskjær 5 R 109,3 - 212,3 Til 110m SØ av østre Kvellandsholmen lanterne 6 G 212,3 - 236,7 Til 175m SØ av sørligste pynten på Hidle 7 W 236,7 - 277,8 Til 105m N av Kjeringsgrunnen lanterne 8 R 277,8 - 304,0 Til inn på land ved Vardanes
113600 16	Ryfylkefjordene Arsgrunnen Skudefjorden	59 08.2535 005 26.3281	Q (6) W LFI 15s	14,5	Lanterne på søyle 14,2	6,8	1 W 0,0 - 360,0 Rundtlysende. Racon Signal: Type: Morsetegn Morsetegn M m/utstrekning 0.88 n.mil ITOFAR
113688 16	Ryfylkefjordene Mortavigneset Mortavigneset	59 08.5155 005 35.9993	Fast R lys	14,0	HIB på stativ	2,3	R 0,0 - 360,0
113690 16	Ryfylkefjordene Mortaviga Mortaviga	59 08.3933 005 35.5847	Fast R lys	14,0	HIB på stativ	1,9	R 0,0 - 360,0
113691 16	Ryfylkefjordene Mortaviga molo Mortaviga	59 08.3972 005 35.3577	Fast G lys	14,0	HIB på stativ	2	G 0,0 - 360,0
113702 0	Ryfylkefjordene Langholmen Ryfylkefjordene	59 07.2236 005 48.8708	Fast lys yellow				
113704 16	Ryfylkefjordene Navarskjeret Ryfylkefjordene	59 08.1520 005 47.9307	Fast R lys	5,0	HIB på stang	3,4	1 R 0,0 - 360,0 Lanteren rundtlysende rød
113706 16	Ryfylkefjordene Vardaneset Ryfylkefjordene	59 08.3064 005 49.6166	Fast R lys	7,5	HIB på stang	3,4	1 R 0,0 - 360,0 Lanteren rundtlysende rød
113707 16	Ryfylkefjordene Fjellbergøyna Sørvest på Fogn	59 07.5094 005 52.5004	Q G	7,9	Lanterne på stang 6,4	4,7	1 G 0,0 - 360,0 Rundtlysende

Fyrnr. Kartnr.	Område Navn Beliggenhet	Posisjon	Karakter	Lys høyde [m]	Beskrivelse Høyde over grunnen [m]	Lysvidde R G W	Sektor - farge - retning - beskrivelse
113708 16	Ryfylkefjordene Espholmflua Ryfylkefjordene	59 08.4612 005 51.0054	Fast R lvs	6,0	HIB på stang	3,4	1 R 0,0 - 360,0 Lanterner rundtlysende rød
113709 16	Ryfylkefjordene Ytstholmen Nordsiden av Ytstholmen	59 08.2286 005 53.0249	Fast G lvs	9,2	HIB på stang 5,7	3,7	1 G 0,0 - 360,0 Rundtlysende
113710 16	Ryfylkefjordene Oppsalholmen I sjøen sør for Oppsalholmen	59 08.1243 005 53.6448	Fast R lvs	6,0	HIB på stang 7,8	2,9	1 R 0,0 - 360,0 Rundtlysende
113711 16	Ryfylkefjordene Sauholmgrunnen I sjøen nord for Sauholmen	59 08.0591 005 53.5951	Fast G lvs	6,2	HIB på stang 8,5	2,9	1 G 0,0 - 360,0 Rundtlysende
113713 16	Ryfylkefjordene Bøholmen På Bøholmen	59 08.4405 005 53.5294	Fast G lvs	7,7	HIB på stang 5,7	3,7	1 G 0,0 - 360,0 Rundtlysende
113800 15	Ryfylkefjordene Øksnes Halsne v side Finnøyfjorden	59 12.2531 005 55.2085	Oc WRG 6s	9,5	Lyktehus 3,0	8,1 7,6 10,5	1 R 346,4 - 358,1 Fra V av Storøy til 128m V av Viglaren 2 G 358,1 - 17,5 Til 180m V av Oksa 3 W 17,5 - 23,8 Til 270m Ø av nærmeste land på Nådøya 4 R 23,8 - 88,4 Til 95m N av Høna lykt 5 W 88,4 - 90,3 Til 134m S av Fureholmen 6 G 90,3 - 166,6 Til 236m Ø av land v/ Skallnes, klar av 5 m grunne Ø av Slåttholmen 7 W 166,6 - 171,6 Til 132m V av lanterne sør av Gapa 8 R 171,6 - 176,6 Til 155m Ø av jernstang på Austrestaken 9 W 176,6 - 179,5 Til 120m V av nærmeste land på Klubbane 10 G 179,5 - 190,0 Til 74m V av grønn lanterne/HIB i Eidssundet 11 R 190,0 - 221,3 Til inn på land ved Øksnes
113818 15	Ryfylkefjordene Kjerringgrunnen I sjøen i Finnøyfjorden	59 11.8931 005 51.9969	VQ (3) W 5s	6,7	Lanterne på stang 8,7	5,3	1 W 0,0 - 360,0 Rundtlysende
113820 15	Ryfylkefjordene Eidsund, N Eidssundet SV på Ombo	59 13.8325 005 55.7512	Iso R 4s	5,6	HIB på stang 4,0	2,8	1 R 0,0 - 360,0 Rundtlysende
113821 15	Ryfylkefjordene Eidssund, S I sjøen sørvest på Ombo	59 13.7848 005 55.8212	Fast G lvs	5,8	HIB på stang 7,7	2,9	1 G 0,0 - 360,0 Rundtlysende
113822 15	Ryfylkefjordene Eidsholmen Eidsholmen sørvest på Ombo	59 13.8974 005 55.9187	Fast R lvs	8,3	HIB på stang 5,8	2,9	1 R 0,0 - 360,0 Rundtlysende

Fyrnr. Kartnr.	Område Navn Beliggenhet	Posisjon	Karakter	Lys høyde [m]	Beskrivelse Høyde over grunnen [m]	Lysvidde R G W	Sektor - farge - retning - beskrivelse
113900 15	Ryfylkefjordene Ombo På Ombo V side	59 16.4665 005 55.4894	Iso WRG 2s	19,4	Lyktheus på underbygning 6,0	5,1 5,1 6,4	1 W 13,2 - 16,3 Fra klar V av Klubbane til 100m Ø av Hidle 2 R 16,3 - 35,7 Til 128m NV av Ådnaneset 3 W 35,7 - 38,1 Til 56m SV av Kvellandsholmen 4 G 38,1 - 92,5 Til 155m S av lanterne sør av Gapaskjeret 5 R 92,5 - 129,6 Til 135m NØ av stang NØ av Gapaskjeret 6 W 129,6 - 190,6 Til 145m V av Flåge, på nordvest sida av Foldøy 7 R 190,6 - 208,2 Til 285m SØ av Foldøy 8 W 208,2 - 213,8 Til 365m NV av Jørstadskjeret lanterne 9 G 213,8 - 215,0 Til inn på land nordøst av lykten
113926 15	Ryfylkefjordene Kvellandsholmen Kvellandsholmen sø av Bjergøy	59 14.9693 005 53.1149	FI R 3s	9,5	Lanterne på stang 6,4	5	1 R 0,0 - 360,0 Rundtlysende
113928 15	Ryfylkefjordene Gapaskjer Vestre Ombofjorden	59 16.5723 005 54.1101	FI W 3s	5,8	Lanterne på stang 8,0	5,3	1 W 0,0 - 360,0 Rundtlysende
113931 15	Ryfylkefjordene Jørstadskjæret I sjøen på nv-siden av Ombo	59 17.2345 005 56.9533	Q G	6,1	Lanterne på stang 8,3	2,9	1 G 0,0 - 360,0 Rundtlysende
114000 15	Ryfylkefjordene Helgøysund Talgje ø pynt	59 13.4226 005 50.3832	Oc WRG 6s	6,5	Lyktheus 3,0	5,4 5 7,4	1 R 163,2 - 268,0 Fra innover land på Talgje til over Helgøy 2 G 311,6 - 318,1 Fra innover land på Helgøyhunden til 30 m SV av Helgøyhunden LA/IB 3 W 318,1 - 328,9 Klar av Helgøyhunden LA/IB til 145 m NØ av Kjeringsgrunnen lanterne 4 R 328,9 - 338,4 Til innover land på søre Talgje
114001 15	Ryfylkefjordene Helgøysund, N Helgøysundet	59 13.5317 005 50.3824	VQ G 0.5s	4,4	Lanterne på stang 7,0	2,1	1 G 0,0 - 360,0 Rundtlysende.
114002 15	Ryfylkefjordene Tjularflua	59 14.4425 005 50.3355	FI W 3s	4,0	Lanterne på stang 0,0	4,1	W 0,0 - 360,0
114024 15	Ryfylkefjordene Kunesgrunnen I sjøen nordvest av Helgøy	59 14.0140 005 51.5807	Q R	5,7	Lanterne på stang 8,2	4,6	1 R 0,0 - 360,0 Rundtlysende
114027 15	Nord Hidle Ådnaneset Ådnaneset	59 14.4129 005 52.7401	Iso G 2s	5,0	HIB på stang 7,8	3,4	1 G 0,0 - 360,0 Rundtlysende
114033 15	Ryfylkefjordene Helgøyhunden I sjøen på sørsiden av Helgøy	59 13.2153 005 50.7964	Iso G 4s	5,5	HIB på stang 8,8	4	1 G 0,0 - 360,0 Rundtlysende
114035 15	Ryfylkefjordene Kremarholmskjæret På skjæret nordvest om Helgøy	59 13.8767 005 50.3238	Fast G lvs	7,8	HIB på stang 5,8	2,9	1 G 0,0 - 360,0 Rundtlysende

Fyrnr. Kartnr.	Område Navn Beliggenhet	Posisjon	Karakter	Lys høyde [m]	Beskrivelse Høyde over grunnen [m]	Lysvidde R G W	Sektor - farge - retning - beskrivelse				
114036 15	Ryfylkefjordene Tjul På nordøst siden av Tjul	59 14.5661 005 50.0448	Fast R lvs	7,0	HIB på stang 5,8	2,9 3,4 4,8	1	R	0,0	- 360,0	Rundtlysende
114038 15	Ryfylkefjorden Tjularkjeringa På nordsiden av Tjul	59 14.7632 005 49.6463	Fast R lvs	6,3	HIB på stang	2,9 3,4 4,8	1	R	0,0	- 360,0	Rundtlysende
114039 15	Ryfylkefjordene Aubøneset På sørsiden av Aubø	59 14.7289 005 50.3816	Iso G 4s	6,3	HIB på stang 5,8	2,8 3,4 4,8	1	G	0,0	- 360,0	Rundtlysende
114041 15	Ryfylkefjordene Hestholmgrunnen Jernstang vest av Hestholmen	59 14.9199 005 49.4194	Fast W lvs	5,2	HIB på stang 9,8	3,4 4,8	1	W	0,0	- 360,0	Lanterne rundtlysende
114043 15	Ryfylkefjordene Stornes Storneset sydøst av Kyrkjøy	59 15.0293 005 49.3781	Fast G lys	6,6	HIB på stang 5,6	2,9 3,4 4,8	1	G	0,0	- 360,0	Lanterne rundtlysende
114100 15	Ryfylkefjordene Furasundet Grunnasundholmen	59 16.0316 005 50.5474	Iso WRG 4s	9,5	Lyktehus 3,0	3,3 3 4,8	1	G	347,0	- 355,0	Fra inn på Bjergøya til 33m V av HIB Kalvanesgr.
							2	W	355,0	- 3,4	Til 45m Ø av landet ved Ramsvik
							3	R	3,4	- 72,1	Til rett mot land på Kyrkjøy
							4	G	120,0	- 148,9	Fra inn på Kyrkjøy til 180 m NØ av Kyrkjøyna N lanterne
							5	W	148,9	- 190,3	Til 589m V av Dyrholmen og klar V av slaggr vestre Furahl
							6	R	190,3	- 206,1	Til inn på Furaholmane
114145 15	Ryfylkefjordene Kalvanesgrunnen I sjøen nordom Kalvaneset	59 15.7888 005 50.6311	Fast G lvs	6,3	HIB på stang 9,7	2,9 3,4 4,8	1	G	0,0	- 360,0	Lanterne rundtlysende
114146 15	Ryfylkefjordene Kyrkjøyna Nordøstsiden av Kyrkjøy	59 15.9542 005 50.4329	Fast R lys	7,4	HIB på stang 5,7	2,9 3,4 4,8	1	R	0,0	- 360,0	Lanterne rundtlysende
114195 15	Ryfylkefjordene Søra Ådnaholmflua Vestsørvest om Staup	59 16.4122 005 47.9865	FI W 3s	10,2	Lanterne på stativ 12,0	5,2 6,6 8,0	1	W	0,0	- 360,0	Rundtlysende
114197 15	Ryfylkefjordene Staup På vestsiden av øya Staup	59 16.5725 005 48.6234	Q G	8,3	Lanterne på stang 5,3	2,9 3,4 4,8	1	G	0,0	- 360,0	Rundtlysende
114199 15	Ryfylkefjordene Kyrkjøyna, N Nordsiden av Kyrkjøy	59 16.3046 005 49.9688	Q W	5,7	Lanterne på stang	5 6,6 8,0	1	W	0,0	- 360,0	Rundtlysende

Fyrnr. Kartnr.	Område Navn Beliggenhet	Posisjon	Karakter	Lys høyde [m]	Beskrivelse Høyde over grunnen [m]	Lysvidde R G W	Sektor - farge - retning - beskrivelse
114500 17	Ryfylkefjordene Toftøy Toftøy s pynt Nedstrandfjorde	59 15.7308 005 40.1256	Oc (3) WRG 10s	12,3	Lyktehus på underbygning 5,5	7,3 7,3 8,9	1 G 231,3 - 235,3 Fra innover land ved Toftøy til klar SØ av Tanganeset
							2 W 235,3 - 246,7 til klar NV av Norheimsøya
							3 R 246,7 - 290,5 til midt i sundet mellom Talgje og Kyrkjøy
							4 G 290,5 - 313,3 Til klar SV av Store Andregrunnen
							5 W 313,3 - 343,4 Til klar NØ av Lyregrunnen
							6 R 343,4 - 8,0 Til klar V av Tjelmen
							7 G 8,0 - 22,8 Til klar NV av Torr
							8 W 22,8 - 56,6 Til klar S av Rovetærne lykt
							9 R 56,6 - 64,0 Til innover land ved Stongshælen.
114501 17	Ryfylkefjordene Bakkavikholmane Ryfylkefjordene	59 16.1180 005 37.2130	FI G 5s	11,7	Lanterne på stativ	5,6	1 G 0,0 - 360,0 Rundtlysende.
					0,0		
114502 17	Ryfylkefjordene Følgje Følje	59 15.1908 005 34.6235	FI R 5s	10,2	Lanterne på stang	5,6	1 R 0,0 - 360,0 Rundtlysende.
					8,0		
114600 17	Ryfylkefjordene Årviksundet Årvikundets S side	59 15.9178 005 32.7709	Oc WRG 6s	5,0	Lyktehus på stativ 7,0	4 4 5,2	1 W 84,4 - 96,0 Fra klar N av 4,7m grunne V av lykten til klar S av sikkerhetssone ved Kårstø terminal
							2 R 96,0 - 162,8 Til 104 m V av Haugskjeret
							3 G 162,8 - 217,5 Til 108m SØ av Haugneset
							4 W 217,5 - 239,4 Til klar NV av Rypeneset
							5 R 239,4 - 248,1 Til klar S av Munkholmen
							6 G 248,1 - 278,1 Til klar S av Stonghælen
							7 W 278,1 - 301,4 Til klar NØ av Lyrgrunnen og Følje
							8 R 301,4 - 10,3 Til klar NV av Rovetærna lykt
							9 G 10,3 - 84,4 Til første grense.
114601 17	Ryfylkefjordene Billingen	59 15.0090 005 31.4338	Iso G 6s	10,3	Lanterne på søyle	2,6	1 G 0,0 - 360,0 Rundtlysende.
					0,0		
114603 17	Ryfylkefjordene Billingen, øvre Falkeidflæet	59 15.0638 005 31.5950	Fast R lys	14,5	Lanterne på stativ	5,35	1 R 52,0 - 60,0 Overrettlinje leder klar SØ av rørledning
					14,0		
114700 15	Ryfylkefjordene Muslandsvåg På Lamholmen	59 19.6197 005 45.1922	Iso WRG 6s	9,4	Lyktehus 3,0	5,2 5,2 6,6	1 G 136,9 - 153,9 Fra innover land Skarpaneset til klar Ø av Laksaklubben
							2 W 153,9 - 161,8 Til klar V av 3,4m grunne inne i Muslandsvågen
							3 R 161,8 - 265,1 Til innover land ved Ramsvikhaugen
							4 G 265,1 - 282,9 Til 158m S av Tveiteneset
							5 W 282,9 - 303,9 Til klar NØ av Austre Ternholmflu stang
							6 R 303,9 - 324,9 Til klar NØ av Norheimsøyna
							7 G 324,9 - 4,1 Til klar V av Andregrunnen stang
							8 W 4,1 - 26,0 Til klar Ø av Ternholmen
							9 R 26,0 - 40,1 Til innover Håskjeret.

Fyrnr. Kartnr.	Område Navn Beliggenhet	Posisjon	Karakter	Lys høyde [m]	Beskrivelse Høyde over grunnen [m]	Lysvidde R G W	Sektor - farge - retning - beskrivelse
115000 15	Ryfylkefjordene Nedstrand Tanganeset	59 20.2363 005 52.4975	Iso WRG 4s	6,5	Lyktehus 3,0	5,9 5,9 7,3	1 G 250,6 - 255,4 Fra innover Ommundsholmen til klar S av Vardnes
							2 W 255,4 - 262,9 Til klar N om Foldøya
							3 R 262,9 - 288,9 Til klar S av 6 m grunne sør av Oksen
							4 G 288,9 - 348,6 Til klar av Gapaskjeret lanterne
							5 W 348,6 - 353,8 Til klar Ø av Gebastneset
							6 R 353,8 - 9,9 Til klar V av Dyrholmen
							7 G 9,9 - 41,2 Til klar N av Norheimsøyna og klar N av Arsteingrunnen
							8 W 41,2 - 52,1 Til klar S av Litla Færøyna
							9 R 52,1 - 121,5 Til klar SV av stang og HIB midt i havna.
115048 15	Ryfylkefjordene Litla Færøyna På østsiden av Litla Færøyna	59 20.1578 005 52.0689	Fast R lvs	6,3	HIB på stang 8,8	1,6	1 R 0,0 - 360,0 Rundtlysende
115049 15	Ryfylkefjordene Svanholmen Nedstrand	59 20.5365 005 51.7296	Fast G lvs	5,8	HIB på stang 10,0	1,6	1 G 0,0 - 360,0 Rundtlysende
115100 15	Ryfylkefjordene Frøvikneset På Frøvikneset	59 22.8805 005 53.8091	Iso WRG 6s	13,0	Lyktehus 3,0	4,9 4,9 6,2	1 G 147,9 - 156,6 Fra innover mot Håneset til klar NØ av Metteneset lanterne
							2 W 156,6 - 185,0 Til klar V av Kråkenes
							3 R 185,0 - 197,2 Til 216m NV av Østabøhammaren
							4 G 197,2 - 315,6 Til 170m SV av neset ved Torskabua
							5 W 315,6 - 353,6 Til klar Ø av Vikaneset
							6 R 353,6 - 357,2 Til innover land ved Vikaneset.
115152 15	Haugalandet Metteneset Yrkefjorden	59 26.2424 005 50.5772	FI R 3s	7,8	Lanterne på stang 6,3	4,8	1 R 0,0 - 360,0 Rundtlysende
115200 15	Ryfylkefjordene Kviteholmen På Kviteholmen	59 22.8126 006 02.5289	Iso WRG 2s	12,6	Lyktehus 3,0	4,7 4,7 6	1 G 219,8 - 233,3 Fra inn på Midholmen til 62m SØ av sørøstkant av Berakvamsskorpa
							2 W 233,3 - 236,3 Til 63 m NV av Straumbergneset
							3 R 236,3 - 0,0 Til 105 m V av Kvernakulten
							4 G 0,0 - 18,5 Til 167m NV av Holeneset
							5 W 18,5 - 30,8 Til 361m SØ av Foldøyna
							6 R 30,8 - 48,6 Til klar NV av Floge og 83m SØ av Vardneset
							7 G 48,6 - 58,7 Til 91m NV av Skolten stg.
							8 R 58,7 - 109,1 Til midt inn på Bjørnavågen
							9 G 109,1 - 126,6 Til innover Hestenes
115258 15	Hebnes Ommundsholmen Ommundsholmen S-pynt	59 21.1317 005 57.6826	Iso R 2s	6,6	HIB på stang 5,6	2,8	1 R 0,0 - 360,0 Rundtlysende
115260 15	Ryfylkefjordene Vardnes Sandsfjorden	59 21.1233 005 58.6659	Q R	8,0	Lanterne på stang 6,5	3,7	1 R 0,0 - 360,0 Lanterne rundtlysende
115261 15	Ryfylkefjordene Sknryggen Foldøy	59 20.4771 005 58.7919	Q G	6,9	Lanterne på stang 10,2	3,7	1 G 0,0 - 360,0 Lanterne rundtlysende

Fyrnr. Kartnr.	Område Navn Beliggenhet	Posisjon	Karakter	Lys høyde [m]	Beskrivelse Høyde over grunnen [m]	Lysvidde R G W	Sektor - farge - retning - beskrivelse				
115263 15	Ryfylkefjordene Tjørnanesgrunnen Sandsfjorden	59 22.2186 006 02.3864	Fast G lvs	6,5	HIB på stang 12,0	2,9	1	G	0,0	- 360,0	Lanterne rundtlysende
115264 15	Ryfylkefjordene Kvitholmsgrunnen Kvitholmgrunnen	59 22.6113 006 02.1946	Iso R 6s	6,0	Lanterne på stang 15,0	3,9	1	R	0,0	- 360,0	Rundtlysende
115265 15	Ryfylkefjordene Kjelvikneset Sandsfjorden	59 22.8089 006 03.0122	Fast G lvs	8,0	HIB på stang 8,0	4,2	1	G	0,0	- 360,0	Lanterne rundtlysende grønn
115268 15	Ryfylkefjordene Skorpeskjæret Sandsfjorden	59 23.3720 006 03.6858	Fast R lvs	7,7	HIB på stang 6,7	2,9	1	R	0,0	- 360,0	Lanterne rundtlysende
115300 15	Ryfylkefjordene Ottøya Ottøyas N pynt	59 24.2470 006 05.5391	Oc WRG 6s	28,0	Lyktehus med IB 6,0	5,6 5,6 7	1	G	23,6	- 43,2	Fra klar V av Skreddarneset til 107m NV Kjelvikneset
							2	W	43,2	- 44,3	Til klar SØ av Grunnasundholmen
							3	R	44,3	- 138,4	Til innover land ved Marvik
							4	G	138,4	- 273,3	Til 71m S av Fureholmen
							5	W	273,3	- 279,4	Til midt i sundet mellom Fureholmen og Neset
							6	R	279,4	- 282,4	Til klar NØ av Neset.
115370 15	Ryfylkefjordene Hellevikholmen Sandsfjorden	59 24.4878 006 05.7368	Fast R lvs	10,3	HIB på stang 5,7	2,9	1	R	0,0	- 360,0	Lanterne rundtlysende
115500 15	Ryfylkefjordene Fureholmen Sandsfjorden	59 24.2578 006 06.4859	Q R	10,6	Lanterne på stang 4,6	2,9	1	R	0,0	- 360,0	Rundtlysende.
115574 15	Ryfylkefjordene Straumskorane Sandsfjorden	59 24.3417 006 07.2258	Fast R lvs	8,0	HIB på stang 6,0	3	1	R	0,0	- 360,0	Rundtlysende
115576 15	Ryfylkefjordene Åsarøyholmen Sandsfjorden	59 24.5306 006 07.3612	Fast R lvs	5,2	HIB på stang 5,8	3	1	R	0,0	- 360,0	Lanterne rundtlysende
115600 15	Ryfylkefjordene Omsmaneset Sandsfjorden	59 24.6032 006 07.6323	Q G	15,0	Lanterne på stang 4,7	2,9	1	G	0,0	- 360,0	Rundtlysende
115877 15	Ryfylkefjordene Hamborgneset Sandsfjorden	59 24.9706 006 07.9382	Fast G lvs	6,0	HIB på stang 6,6	2,9	1	G	0,0	- 360,0	Rundtlysende
116200 15	Ryfylkefjordene Nevøya Sandsfjorden. På Nævøy v side	59 25.6933 006 09.9917	Iso WRG 2s	13,8	Lyktehus 3,0	4,7 4,7 6	1	G	54,9	- 57,7	Fra inn på Hamborgneset til 89m NV av Hamborgneset
							2	W	57,7	- 62,8	Til 82m SØ av Arapynten lanterne
							3	R	62,8	- 75,7	Til klar N av Arapynten lanterne
							4	G	75,7	- 210,7	Til 91m SØ av Kråkeneset
							5	W	210,7	- 229,1	Til 325m NV av Lovranestangen
							6	R	229,1	- 232,1	Til kloss i Lovranestangen

Fyrnr. Kartnr.	Område Navn Beliggenhet	Posisjon	Karakter	Lys høyde [m]	Beskrivelse Høyde over grunnen [m]	Lysvidde R G W	Sektor - farge - retning - beskrivelse
116278 15	Ryfylkefjordene Arapynten Sandsfjorden	59 25.5720 006 09.3351	Q R	7,3	Lanterne på stang 10,5	2,9 6 7,4	1 R 0,0 - 360,0 Rundtlysende
116300 15	Ryfylkefjordene Eidsneset Sandsfjorden	59 29.6316 006 14.9009	Oc WRG 6s	5,5	Lyktehus på underbygning 6,0	6 6 7,4	1 G 14,1 - 25,4 Fra klar V av Fiskerberget til klar NV av Døvikskjeret 2 W 25,4 - 33,5 Til 183 m SØ av neset ved Ara 3 R 33,5 - 39,8 Til inn på land ved Kråkeneset 4 G 39,8 - 194,8 Til 144 m ØSØ av Åsneset lanterne 5 W 194,8 - 197,8 Til 113m V av land ved Skifteshaugen og klar V av Sandvikneset 6 R 197,8 - 203,6 Til inn mot land ved Eidsneset.
116400 15	Ryfylkefjordene Åsneset Saudafjorden	59 32.2161 006 16.1085	FI R 3s	11,5	Lanterne på stang 4,7	4,1 6 7,4	1 R 0,0 - 360,0 Rundtlysende.
116500 15	Ryfylkefjordene Solandsneset Saudafjorden	59 34.5745 006 18.3785	Oc (2) WRG 8s	8,5	Lyktehus med IB 5,5	5,9 5,9 7,3	1 G 180,0 - 183,6 Fra innover land ved Solandsnes til 160m Ø av Bølsnes 2 W 183,6 - 191,8 Til 155m V av Ramnes 3 R 191,8 - 9,8 Til inn på land ved Nordskog 4 G 9,8 - 22,6 Til 80m V av Kjelkaneset 5 W 22,6 - 24,8 Til 85m Ø av Åsneset 6 R 24,8 - 27,9 Til inn på land ved Åsneset
116600 15	Saudafjorden Saudaskjeret På Saudaskjeret	59 38.2674 006 18.7565	VQ (3) W 5s	5,5	Lanterne på stang 0,0	2,1 6 7,4	1 W 0,0 - 360,0 Rundtlysende.
116800 15	Saudafjorden Ekkjegrunnen På Ekkjegrunnen	59 38.5970 006 21.4456	FI (2) W 5s	5,8	Lanterne på varde 0,0	2,5 6 7,4	1 W 0,0 - 360,0 Rundtlysende.
116900 15	Saudafjorden Ramsnes Ramsnes	59 37.6206 006 19.8889	Q G	7,0	Lanterne på stang 0,0	3,8 6 7,4	1 G 0,0 - 360,0 Rundtlysende.
117500 15	Ryfylkefjordene Sønnanåneset På Sønnanåneset	59 28.9020 005 53.1225	Iso WRG 2s	8,5	Lyktehus med IB 6,0	5,1 5,1 6,4	1 G 337,6 - 349,8 Fra innover Brenneholmen til klar V av Straumneset 2 W 349,8 - 39,3 Til 107m SØ av neset på Fløkje 3 R 39,3 - 115,4 Til klar NØ av Lauvvikneset 4 G 115,4 - 138,5 Til 123m NØ av Torsneset 5 W 138,5 - 152,9 Til 148m SV av Oppsalsholmen lanterne 6 R 152,9 - 191,7 Til innover Osavika
117555 15	Sandeid Oppsalsholmen Sandeidfjorden	59 29.9770 005 52.2243	Q G	7,8	Lanterne på stang 6,3	2,9 6 7,4	1 G 0,0 - 360,0 Rundtlysende

Fyrnr. Kartnr.	Område Navn Beliggenhet	Posisjon	Karakter	Lys høyde [m]	Beskrivelse Høyde over grunnen [m]	Lysvidde R G W	Sektor - farge - retning - beskrivelse
117600 15	Ryfylkefjordene Hettanes Krossfjorden	59 27.3738 005 50.3280	Iso WRG 4s	7,3	Lyktehus 3,0	4,9 4,9 6,2	1 G 230,2 - 256,4 Fra klar SØ av Fløkje til klar S av Bushammar
							2 W 256,4 - 271,0 Til 175m N av Drageneset lykt
							3 R 271,0 - 315,2 Til klar SV av Vormestrand
							4 G 315,2 - 326,4 Til klar SV av Straumneset
							5 W 326,4 - 337,1 Til klar NØ av Frøvikneset lykt
							6 R 337,1 - 354,5 Til innover Metteneset
							7 G 354,5 - 48,6 Til klar NV av Ramsvikneset
							8 W 48,6 - 56,7 Til klar SØ av Kattrauv
							9 R 56,7 - 67,3 Til innover land ved Digranes
117700 15	Ryfylkefjordene Dragneset Krossfjorden	59 27.2289 005 55.7560	Iso WRG 6s	8,0	Lyktehus med IB 6,3	6,3 6,3 7,8	1 G 58,8 - 72,2 Fra inn på Kråkenes til 232m N av Metteneset lanterne
							2 W 72,2 - 122,6 Til klar SV av Sørflua 9m grunne
							3 R 122,6 - 136,4 Til 140m SV av Brenneholmen
							4 G 136,4 - 257,6 Til klar S av Kragen
							5 W 257,6 - 259,7 Til klar N av Andvikneset
							6 R 259,7 - 276,6 Til klar N av Nautadalsneset
117800 15	Haugalandet Skjervheim Vatsfjorden	59 28.0826 005 44.7469	Oc WRG 6s	3,0	Lyktehus 3,0	3,1 3,1 4,1	1 G 334,9 - 347,1 Fra innpå land ved Snipe til 76m V av Foreholmen
							2 W 347,1 - 351,2 Til 37m Ø av Raudnes og klar Ø av Gåsavika 5,9m grunne
							3 R 351,2 - 147,6 Til innover land på Åmsosen
117900 17	Ryfylkefjordene Klovskjær	59 18.9338 005 35.9203	Q R	5,0	Lanterne på stang 0,0	2,3	1 R 0,0 - 360,0 Rundtlysende.
118000 17	Ryfylkefjordene Raudholmen Hervikfjorden	59 19.4745 005 37.1142	Iso WRG 2s	8,0	Lyktehus 3,2	4,7 4,7 6	1 G 349,7 - 1,9 Fra innover Stong til klar V av Sveinane lanterne
							2 W 1,9 - 29,7 Til 247m SØ av land ved Saltkjelvika og klar SØ av Årvikholmen
							3 R 29,7 - 180,0 Til midt i Narraviksundet
							4 G 180,0 - 230,0 Til 168m SØ av Svartaberget
							5 W 230,0 - 242,7 Til klar NV av 6m grunne ved Storflua
							6 R 242,7 - 268,0 Til innover Bøvikneset.
118100 17	Skjoldastraumen Høneholmen Høneholmen	59 23.4300 005 37.5899	Iso WRG 4s	10,0	Lyktehus 3,0	3,1 3,1 4,2	1 G 164,9 - 175,2 Fra inn over land ved Neset til 118m Ø av stang ved Neset
							2 W 175,2 - 177,8 Til 40m V av landet ved Hesthammar
							3 R 177,8 - 245,8 Til inn mot neset sør for Vik
							4 G 245,8 - 334,4 Til 73m Ø av Tingvikholmen og klar Ø av 5m grunnen nord for Tingvikholmen
							5 W 334,4 - 335,3 Til 50m Ø av Tingvikholmen
							6 R 335,3 - 9,3 Til midt i dypeste renna ved Slogvikøya
							7 G 9,3 - 22,3 Til inn over land ved Slogvik
118282 17	Slåttevik Hamnarholmen Hamnarholmen Ø side	59 17.9394 005 27.6933	Iso R 4s	5,0	HIB på stang 2,8	2,8	1 R 0,0 - 360,0 Rundtlysende
118283 17	Slåttevik Urholmbåen Urholmbåen	59 18.2364 005 27.6494	Iso G 4s	4,5	HIB på stang 7,7	2,8	1 G 0,0 - 360,0 Rundtlysende
118286 17	Slåttevik Lamholmflua Lamholmflua	59 18.5053 005 27.6518	Iso W 4s	4,6	HIB på stang 9,0	3,3	1 W 0,0 - 360,0 Rundtlysende

Fyrnr. Kartnr.	Område Navn Beliggenhet	Posisjon	Karakter	Lys høyde [m]	Beskrivelse Høyde over grunnen [m]	Lysvidde R G W	Sektor - farge - retning - beskrivelse
118500 17	Ryfylkefjordene Raudholmflu Boknaflæet	59 16.2516 005 26.6916	Oc (3) WRG 10s	4,0	Lyktehus på søyle 7,0	4,5 4,5 5,8	1 G 349,4 - 11,7 Fra V av Kjeøy til 195m NV av nærmeste av Fløysundholmene
							2 W 11,7 - 23,0 Til klar SØ av Svartøynas sørspiss og klar Ø av 9m grunnen
							3 R 23,0 - 70,1 Til midt i Breisund
							4 G 70,1 - 116,1 Til klar S av 5m grunnen Vindballskjer
							5 R 116,1 - 150,8 Til midt i sundet mellom Vindvall og Austerøya
							6 G 150,8 - 197,6 Til 36m Ø av Hamnarholmen HIB
							7 W 197,6 - 199,0 Til 80m V av Eikesflua stang
							8 R 199,0 - 252,6 Til N av Ognøya
							9 G 252,6 - 289,2 Til inn på Ognøya
118701 17	Ryfylkefjordene Susort, øvre	59 16.7455 005 28.6316	Fast R lvs	25,5	Lanterne på stang 0,0		1 R 0,0 - 360,0 Rundtlysende.
							Overrett med: 118702 Retning: 330,4 Beskrivelse: Overrettllys for sikkerhetssone Kårstø
118702 17	Ryfylkefjordene Susort, nedre	59 16.7103 005 28.6693	Oc R 6s	22,0	Lanterne på stang 0,0		1 R 0,0 - 360,0 Rundtlysende.
							Overrett med: 118701 Retning: 330,4 Beskrivelse: Overrettllys for sikkerhetssone Kårstø
118801 17	Ryfylkefjordene Ognakalven, Ø, øvre	59 16.0895 005 28.9638	Fast R lvs	12,0	Lanterne på stang 0,0		1 R 0,0 - 360,0 Rundtlysende.
							Overrett med: 118802 Retning: 268,5 Beskrivelse: Overrettlinje for sikkerhetssone Kårstø
118802 17	Ryfylkefjordene Ognakalven, Ø, nedre	59 16.0905 005 29.0400	Oc R 6s	9,5	Lanterne på stang 0,0		1 R 0,0 - 360,0 Rundtlysende.
							Overrett med: 118801 Retning: 268,5 Beskrivelse: Overrettlinje for sikkerhetssone Kårstø
118803 17	Ryfylkefjordene Ognakalven, S, øvre	59 16.0899 005 28.9634	Fast G lvs	15,5	Lanterne på stang 0,0		1 G 0,0 - 360,0 Rundtlysende.
							Overrett med: 118804 Retning: 332,3 Beskrivelse: Overrett for innseiling til Kårstø.
118804 17	Ryfylkefjordene Ognakalven, S, nedre	59 16.0395 005 29.0152	Fast G lvs	9,5	Lanterne på stang 0,0		1 G 0,0 - 360,0 Rundtlysende.
							Overrett med: 118803 Retning: 332,3 Beskrivelse: Overrett for innseiling til Kårstø.

Fyrnr. Kartnr.	Område Navn Beliggenhet	Posisjon	Karakter	Lys høyde [m]	Beskrivelse Høyde over grunnen [m]	Lysvidde R G W	Sektor - farge - retning - beskrivelse				
118805 0	Falkeidflæet Ognakalvskjeret Kårstø havn	59 16.0065 005 29.1428	Fast lys yellow	7,2	IB på stang 6,9						
118900 17	Ryfylkefjordene Ognaskjeret Skjæret under Ognasundbrua	59 15.0887 005 28.3151	Oc WRG 6s	8,5	Lyktehus på søyle 9,0	5,1 5,1 6,5	1 W 122,9 - 131,3 2 R 131,3 - 248,0 3 G 248,0 - 277,4 4 W 277,4 - 287,9 5 R 287,9 - 297,9 6 G 297,9 - 311,3 7 W 311,3 - 320,2 8 R 320,2 - 21,4 9 G 21,4 - 122,9	Fra 83m NØ av Brattholmen til 80m SV av Kjøeya Til klar NV av Årviksundet stang Til 230m SV av Billingen lanterne - brokar skjærmer deler av G sektor Til godt klar SV av Gåsaholmen Til klar SV av Nautøya Til klar SV av Rovetærne lykt Til klar NØ av Austre Vågholmflua lykt Til innover land ved Håtong Til førstnevnte grense.			
118901 17	Ryfylkefjordene Svartskjær Ognasundet	59 15.0338 005 28.3286	Iso R 2s	5,2	Lanterne på stang 0,0	1,8	1 R 0,0 - 360,0	Rundtlysende			
118902 17	Ryfylkefjordene Vardnesskjer	59 15.2682 005 27.6283	Iso R 6s	6,4	Lanterne på stang 0,0	1,8	1 R 0,0 - 360,0	Lanterne rundtlysende rød			
119000 17	Boknasund Aksdalsneset Austre Bokn S pynt	59 12.5252 005 29.0546	Oc WRG 6s	8,0	Lyktehus på stativ 6,0	3,1 3,1 4,1	1 G 300,7 - 317,0 2 W 317,0 - 6,4 3 R 6,4 - 21,9 4 G 21,9 - 113,9 5 W 113,9 - 131,8 6 R 131,8 - 136,4	Fra innpå Søre Vågholmen til 398 m SV av Søre Vågholmen Til 272 m Ø av Lamholmen Til 120 m SØ av Sandvikskjeret Til 128 m NØ av Knarrholmflua HIB Til 116 m SV av land ved Strandavik Til inn mot land ved Strandavik			
119010 17	Ryfylkefjordene Austre Vågholmflua Sørøstsiden av Austre Bokn	59 13.1044 005 31.0864	Iso R 6s	10,6	Lyktehus på søyle 17,0	2,8	1 R 0,0 - 360,0	Rundtlysende.			
119011 17	Ryfylkefjordene Rovetærne Falkeidflæet	59 13.4412 005 32.4232	Oc (2) WRG 8s	11,0	Lyktehus på søyle 9,7	3,9 3,9 5	1 G 127,7 - 148,3 2 W 148,3 - 159,0 3 R 159,0 - 227,7 4 G 227,7 - 243,0 5 W 243,0 - 262,8 6 R 262,8 - 269,9 7 G 269,9 - 277,8 8 W 277,8 - 290,1 9 R 290,1 - 321,7 10 G 321,7 - 357,7 11 W 357,7 - 26,7 12 R 26,7 - 127,7	Fra midt i Ognasundet til 135m Ø av Ognakalvskjeret Til 163m V av Billingen lanterne Til klar SØ av Nautøya Til klar SSØ av Toftøy lykt Til klar N av Andregrunnen stang Til klar N av Lyregrunnen Til klar S av Lyregrunnen Til klar NØ av Galten Til klar SV av Midflu Til klar V av 3,6m Kvernabåfluane og klar V av Torr Til klar SØ av Arsgrunnen lanterne Til første grense midt i Ognasundet.			













Fyrnr. Kartnr.	Område Navn Beliggenhet	Posisjon	Karakter	Lys høyde [m]	Beskrivelse Høyde over grunnen [m]	Lysvidde R G W	Sektor - farge - retning - beskrivelse			
119200 17	Boknasund Austbåen Boknasunds broens brokar	59 13.3776 005 27.6205	Oc (2) WRG 8s	6,0	Lyktehus på søyle 5,3	2,5 2,5 3,4	1 G	309,9 - 324,3	Fra inn på land ved Strandvik til 86 m V av Strandvik stang	
							2 W	324,3 - 335,3	Til 71 m Ø av Knarrholmen HIB	
							3 R	335,3 - 135,6	Til midt i leden mellom Føresvik kai og Taa varde	
							4 G	135,6 - 144,9	Til 142m Ø av Taa varde	
							5 W	144,9 - 151,5	Til 101 m SV av Bleika	
							6 R	151,5 - 167,6	Til inn på land ved Øvrabøneset.	
119202 16	Vestre Bokn Solholmen, N Solholmen	59 10.1694 005 27.8633	Fast R lys		HIB på stang	4,9	1 R	0,0 - 360,0	Rundtlysende	
119206 17	Vestre Bokn Knarholmflu Ø av Knarholmen	59 12.6447 005 28.1876	Fast R lys		HIB på stang	2	1 R	0,0 - 360,0	Rundtlysende	
119300 17	Boknasund Boknasund Sundets V side	59 13.4624 005 27.4487	Q R	5,7	Lanterne på varde 5,8	1,9	1 R	0,0 - 360,0	Rundtlysende.	
119310 17	Boknasundet Taa På Taa varde	59 14.0634 005 26.5033	Fast R lys	6,4	Lanterne på varde med IB	1,9	1 R	0,0 - 360,0	Rundtlysende	
119312 17	Boknasundet Brattholmflu Karmøy	59 14.5982 005 25.4532	Q R	5,8	Lanterne på stang	3,4	1 R	0,0 - 360,0	Rundtlysende	
119600 17	Boknasundet Brattholmskjeret Brattholmskjeret	59 14.8029 005 25.0375	Q W	9,4	Lanterne på stang 4,4	3,4	1 W	0,0 - 360,0	Rundtlysende.	
119615 17	Karmøy Persloen Boknasundet	59 15.0707 005 24.6403	Iso G 2s		HIB på stang	3	1 G	0,0 - 360,0	Rundtlysende	
119700 16	Ryfylkefjordene Drivsund Bokn - Krabbaskjer	59 09.7324 005 25.3772	Iso WRG 4s	9,3	Lyktehus på søyle 9,1	4,6 4,6 5,9	1 G	290,0 - 324,0	Fra inn på Teistholmen til 412m SV av Teistholmen og klar SV av Skolleflua	
							2 W	324,0 - 356,8	Til 130m Ø av Kråga, Arsgrunnen ligger i sektoren	
							3 R	356,8 - 54,9	Til 89m NV av Sauøya	
							4 G	54,9 - 110,9	Til 55m NØ av Drevsundholmen	
							5 W	110,9 - 119,9	Til 79m SV av Brokholmene	
							6 R	119,9 - 135,9	Til over Brokholmen og Dyna stang	
119900 16	Karmsundet Klepp Kjølevikneset	59 10.3983 005 22.7102	Oc WRG 6s	17,8	Lyktehus på stativ 6,0	7,9 7,5 10,3	1 G	341,6 - 354,8	Fra inn på Austvigskjæret til klar V av Kleppflua	
							2 W	354,8 - 168,1	Til 256m V av Smørstakk	
							3 R	168,1 - 169,8	Til inn på land ved Rørviga	

Fyrnr. Kartnr.	Område Navn Beliggenhet	Posisjon	Karakter	Lys høyde [m]	Beskrivelse Høyde over grunnen [m]	Lysvidde R G W	Sektor - farge - retning - beskrivelse
120000 17	Karmsundet Boknahovet Vestre Bokns NV pynt	59 14.7995 005 23.3826	Iso WRG 2s	24,0	Lyktehus 3,0	4,7 4,7 6	1 G 35,7 - 36,7 Innover vestre Bokn til 178m NV fra Lammaneset 2 W 36,7 - 61,3 Til 106m SØ av Ternholmflua lanterne 3 R 61,3 - 77,9 Til innover Ternholmen 4 G 77,9 - 89,3 Til 80m N av Ternholmskjær lanterne 5 W 89,3 - 90,8 Til klar 81m S av Lauvøy lanterne og klar S av 2,6m grunne 6 R 90,8 - 163,4 Til 123m Ø av Dyna HIB og klar Ø av Guleskjeret 7 G 163,4 - 252,0 Til klar 95m S av Svartøyna 8 W 252,0 - 266,2 Til 102m N av Brattholmskjeret lanterne 9 R 266,2 - 273,3 Til innpå Store Brattholmen
120116 17	Karmøy Teistholmen Boknasundet	59 15.1473 005 24.2920	Iso R 2s	9,0	HIB på stang 5,0	3	1 R 0,0 - 360,0 Rundtlysende
120117 17	Karmøy Store Megerøy Boknasundet	59 15.3536 005 23.9515	Iso G 4s	6,3	HIB på stang 7,7	3,1	1 G 0,0 - 360,0 Rundtlysende
120118 17	Karmøy Lille Megerøy Boknasundet	59 15.3372 005 23.8902	Iso R 4s	6,3	HIB på stang 4,0	3,1	1 R 0,0 - 360,0 Rundtlysende.
120120 17	Karmsundet Dyna Krokaleia	59 16.3871 005 22.3309	Iso R 2s	6,7	HIB på stang	4	1 R 0,0 - 360,0 Rundtlysende.
120121 17	Karmsundet Vågavåg Krokaleia	59 16.4823 005 22.0584	Fast G lys	6,3	HIB på stang	3,3	1 G 0,0 - 360,0 Rundtlysende
120122 17	Karmsundet Sauøyskjæret Krokaleia	59 16.3696 005 21.7877	Fast R lvs	7,7	HIB på stang 5,0	3,2	1 R 0,0 - 360,0 Rundtlysende.
120123 17	Karmsundet Krokane Krokaleia	59 16.2626 005 21.6133	Fast G lys	6,1	HIB på stang	3,3	1 G 0,0 - 360,0 Rundtlysende
120125 17	Karmsundet Krokeneiset Krokaleia	59 16.1031 005 21.4138	Iso G 2s	10,3	HIB på stang	3,8	1 G 0,0 - 360,0 Rundtlysende.
120126 17	Karmsundet Gulskjer Krokaleia	59 15.8960 005 21.3352	Q R	5,8	Lanterne på stang	3,8	1 R 0,0 - 360,0 Rundtlysende
120200 17	Karmsundet Ternholmskjær Lauvøysund	59 14.7491 005 21.9204	Q W	7,9	Lanterne på stang 7,0	3,8	1 W 0,0 - 360,0 Rundtlysende.
120229 17	Karmsundet Lauvøy	59 14.8543 005 21.9474	Q G	5,5	Lanterne på stang	3,8	G 0,0 - 360,0

Fyrnr. Kartnr.	Område Navn Beliggenhet	Posisjon	Karakter	Lys høyde [m]	Beskrivelse Høyde over grunnen [m]	Lysvidde R G W	Sektor - farge - retning - beskrivelse
120230 17	Sælen Terneholmflua Austdjupet	59 14.3978 005 21.7037	VQ (6) W LFI 10s	12,4	Lanterne på stang 17,5		1 W 0,0 - 360,0 Rundtlysende
120234 17	Førresfjorden Risholmen Austdjupet	59 15.9258 005 22.4948	Iso R 4s	8,5	HIB på stang 3,2		1 R 0,0 - 360,0 Rundtlysende
120235 17	Førresfjorden Austdjupholmane Austdjupet	59 16.3045 005 23.0618	Iso G 2s	11,5	HIB på stang 9,7		1 G 0,0 - 360,0 Rundtlysende
120236 17	Førresfjorden Austnes Fosnasundet	59 17.0200 005 22.9957	Iso R 4s	9,5	HIB på stang 7,6		1 R 0,0 - 360,0 Rundtlysende
120237 17	Førresfjorden Høvring V side Fosnasundet	59 16.8838 005 23.3821	Iso G 4s	9,7	HIB på stang 10,5		1 G 0,0 - 360,0 Rundtlysende
120238 17	Førresfjorden Vaagaholmen Fosnasundet	59 17.7070 005 23.0615	Iso R 2s	9,3	HIB på stang 9,5		1 R 0,0 - 360,0 Rundtlysende
120239 17	Førresfjorden Store Floholmen Fosnasundet	59 17.8257 005 23.4977	Iso G 2s	9,6	HIB på stang 7,8		1 G 0,0 - 360,0 Rundtlysende
120240 17	Førresfjorden Fosnaholmen Fosnasundet	59 18.5632 005 23.1574	Iso R 4s	8,5	HIB på stang 7,5		1 R 0,0 - 360,0 Rundtlysende
120241 17	Førresfjorden Fosnasundet Fosnasundet	59 18.7744 005 23.4785	Iso G 4s	8,0	HIB på stang 7,0		1 G 0,0 - 360,0 Rundtlysende
120244 17	Førresfjorden Lindøytåna Lindøy NØ spiss	59 20.0200 005 22.6725	Iso R 2s	9,6	HIB på stang 8,8		1 R 0,0 - 360,0 Rundtlysende
120300 16	Karmsundet Svorting	59 09.6900 005 18.7195	FIR 3s	9,9	Lanterne på stang 0,0		1 R 0,0 - 360,0 Rundtlysende.
120337 0	Førresfjorden Høvring V side Fosnasundet	59 16.8838 005 23.3821	Fast lys yellow		HIB på stang		
120400 17	Karmsundet Smørstakk Holmens V kant	59 15.1266 005 21.0252	Iso WRG 4s	12,5	Lyktehus på søyle 10,4		1 G 340,3 - 351,4 Fra V av Ternholmflua lanterne til 189 m V av Røyrvikneset 2 W 351,4 - 11,2 Til klar Ø av Svorting lanterne 3 R 11,2 - 22,1 Til 97m Ø av Ladbergskjæret ved Tømmervik 4 G 22,1 - 159,1 Til 194m Ø av Mandalsflua lanterne 5 W 159,1 - 169,0 Til 145m V av Dua lykt 6 R 169,0 - 174,5 Til inn på Fosen

Fyrnr. Kartnr.	Område Navn Beliggenhet	Posisjon	Karakter	Lys høyde [m]	Beskrivelse Høyde over grunnen [m]	Lysvidde R G W	Sektor - farge - retning - beskrivelse			
120500 17	Karmsundet Kopervik På Koparnaglen	59 17.3715 005 19.1037	Oc (2) WRG 8s	5,5	Lyktehus på varde 7,0	2,2 2,2 3	1 R 151,7 - 190,9 2 G 190,9 - 201,7 3 W 201,7 - 328,8 4 R 328,8 - 3,0 5 G 3,0 - 33,7	Fra innover Gofarnes til 55m Ø-av Hydro kaihjorne, dykdalb Til klar SØ-av Storetång 8m gr. Til 101m NØ-av Mandalsflu HIB Til 69m Ø-av piren i Kopervik. Til innover piren i Kopervik		
120546 17	Karmsundet Mandalsflua Kopervik	59 17.0103 005 19.3963	Iso R 2s	6,7	HIB på stang	2,4	1 R 0,0 - 360,0	Rundtlysende		
120800 17	Karmsundet Dua På skjeret Dua	59 17.9488 005 20.0894	Oc WRG 6s	4,8	Lyktehus på søyle 5,7	6,2 6,2 7,6	1 G 343,5 - 352,7 2 W 352,7 - 1,9 3 R 1,9 - 107,5 4 G 107,5 - 165,7 5 W 165,7 - 174,2 6 R 174,2 - 185,0	Fra innover land ved Tjoland til 200m V av Smørstakk fyrlykt Til 180m Ø av landet ved Breivik Til 90m NNØ av kaien på Byggnes Til 117m Ø av Kulorten varde Til 150m V av landet ved Skumshaug Til innover land på Fosen nord om Dua		
120952 17	Karmsundet Kulorten Kulorten	59 19.1526 005 19.3632	Iso R 2s	9,3	HIB på søyle 10,2	2,5	1 R 0,0 - 360,0	Rundtlysende		
120954 17	Karmsundet Holmen Høyevarde	59 19.4164 005 19.0613	Iso R 4s	9,7	HIB på søyle 13,3	2,2	1 R 0,0 - 360,0	Rundtlysende		
120955 17	Karmsundet Søra Flatskjeret S av Søra Flatskjeret	59 19.9811 005 18.9411	Iso G 4s	9,4	HIB på søyle 16,0	2,2	1 G 0,0 - 360,0	Rundtlysende		
120956 17	Karmsundet Kolstø Kolstøneset	59 19.8265 005 17.9590	Fast R lvs	9,6	HIB på søyle 17,4	2,2	1 R 0,0 - 360,0	Rundtlysende		
120959 17	Karmsundet Søre Treholmskjer Eidsvågen	59 20.2045 005 17.3194	Iso G 6s	6,6	Lanterne på stang 10,0	2	1 G 0,0 - 360,0	Rundtlysende		
120960 17	Karmsundet Nordre Flatskjer Husøy	59 20.4150 005 18.8163	Fast R lvs	7,4	HIB på stang	2,6	1 R 0,0 - 360,0	Rundtlysende		
120961 17	Karmsundet Sniksflua Karmøy	59 20.4148 005 19.1950	Iso G 2s	6,4	HIB på stang	2,4	1 G 0,0 - 360,0	Rundtlysende		
120963 17	Karmsundet Sniksholmen Karmøy	59 20.6635 005 18.9992	Fast G lvs	6,1	HIB på stang	2,7	1 G 0,0 - 360,0	Rundtlysende		
121200 17	Karmsundet Snikspynten Sør for Vormedal i Karmsundet	59 20.9470 005 18.9574	Oc (2) WRG 8s	6,5	Lyktehus på underbygning 5,0	2,5 2,5 3,4	1 G 347,0 - 152,3 2 W 152,3 - 154,7 3 R 154,7 - 168,3	Fra inn på Sniksholmen til kloss Til 88m Ø av Søra Flatskjæret HIB Til 76m V av Skarhauglandet Til innover land ved Vormedal		

Fyrnr. Kartnr.	Område Navn Beliggenhet	Posisjon	Karakter	Lys høyde [m]	Beskrivelse Høyde over grunnen [m]	Lysvidde R G W	Sektor - farge - retning - beskrivelse
121300 17	Karmsundet Bukkøya Bukkøya	59 21.2112 005 18.5906	Oc WRG 6s	14,2	Lyktehus 6,4	3.3 3.3 4.4	1 G 144,7 - 147,4 Fra klar NØ av Svinatangen og over Bukkøyholmen til 144m NØ av Svinatangen og over Bukkøyholmen 2 W 147,4 - 155,7 Til 166m V av Moksheim 3 R 155,7 - 309,7 Til innover land NØ av Snikpynten lykt 4 G 309,7 - 342,0 Til 51 m V av Sniksflua HIB 5 W 342,0 - 347,5 Til 103 m Ø av Kulorten HIB og klar Ø av Nordra Flatskjæret 6 R 347,5 - 356,8 Til innpå Nordra Flatskjæret
121366 17	Karmsundet Nottehamn Bøvågen	59 21.3839 005 18.4134	Fast R lys	8,1	HIB på stang	2.7	1 R 0,0 - 360,0 Rundtlysende
121367 17	Karmsundet Vormedal Vormedal	59 21.4331 005 18.7046	Fast G lys	8,4	HIB på stang	2.7	1 G 0,0 - 360,0 Rundtlysende
121500 17	Avaldsnes Norheim Karmsund bru	59 22.5308 005 17.8400	Iso G 4s	5,3	Lanterne på stang 5,5	2	1 G 0,0 - 360,0 Rundtlysende.
121571 17	Karmsundet Norheim Salhusstrømmen	59 22.7735 005 17.7709	Iso G 6s	10,4	HIB på søyle 19,8	3.41	1 G 0,0 - 360,0 Rundtlysende
121672 17	Karmsundet Søra Storasundsflua Søra Storasundsflua	59 23.3786 005 16.7879	Iso R 4s	6,0	HIB på stang 10,3	2	1 R 0,0 - 360,0 Rundtlysende
121673 17	Karmsundet Rossabønakken Rossabønakken	59 23.5878 005 17.0857	Iso G 4s	6,0	HIB på stang	2	1 G 0,0 - 360,0 Rundtlysende
121674 17	Karmsundet Storasundskjer Haugesund	59 24.0635 005 16.5362	Iso R 2s	7,4	HIB på stang	1	1 R 0,0 - 360,0 Rundtlysende
121779 17	Karmsundet Risøyskjer SV av Risøyskjer	59 24.1656 005 16.2397	Iso G 6s	7,0	HIB på stang 12,0	3	1 G 0,0 - 360,0 Rundtlysende
122100 0	Haugesund Havn Austra Storasundflua	59 24.2361 005 16.5239	Fast lys yellow		HIB på stang 8,5		
122176 17	Haugesund Havn Austra Storasundflua	59 24.2361 005 16.5239	Fast R lys	6,4	HIB på stang 8,5	1	1 R 0,0 - 360,0 Rundtlysende.
122600 17	Haugesund Havn Kortanaset Risøy N pynt	59 24.8319 005 15.7546	Fast R lys	5,0	Lanterne på stang 3,5	1.1	1 R 0,0 - 360,0 Rundtlysende.
122700 17	Haugesund Havn Lothebryggen Hasseløy sø pynt	59 24.8645 005 15.7044	Fast G lys	6,8	Lanterne på stang 7,5	1.1	1 G 0,0 - 360,0 Rundtlysende.

Fyrnr. Kartnr.	Område Navn Beliggenhet	Posisjon	Karakter	Lys høyde [m]	Beskrivelse Høyde over grunnen [m]	Lysvidde R G W	Sektor - farge - retning - beskrivelse
123600 17	Haugesund Havn Garpeskjærkaia N ende av kaia	59 24.7427 005 15.3057	Fast G lys	6,5	Lanterne på stang 4,5		1 G 0,0 - 360,0 Rundtlysende.
123683 17	Haugesund Kisteskeret I Vierandsøysundet	59 24.8978 005 15.2046	Iso G 2s	8,2	HIB på stang		G 0,0 - 360,0
123684 17	Haugesund Havn Varøy	59 25.0264 005 14.9902	Fast R lys	6,2	HIB på stang		R 0,0 - 360,0
123685 17	Haugesund Havn Hansavågflu	59 25.1356 005 14.9507	Fast G lys	6,4	HIB på stang		G 0,0 - 360,0
123687 17	Haugesund Killingøy Killingøy vestside	59 25.3303 005 14.7997	Iso G 2s	7,5	Lanterne på stang 2,0		1 G 0,0 - 360,0 Rundtlysende
124200 17	Haugesund Osnesgavlen Vikklubben	59 24.5318 005 14.7962	Oc WRG 6s	13,0	Lyktehus 3,0		1 G 137,5 - 143,5 Fra inn på land til 117m Ø av Vestre Karmsund lykt 2 W 143,5 - 148,4 Til 60m V av Åkerøya lanterne 3 R 148,4 - 231,0 Til 57m SØ av Møllerodden 4 G 231,0 - 307,2 Til klar SV av Vestre Storasundflua 5 W 307,2 - 310,8 Til NØ av landet Vik og Litlasund og 42m Ø av bunkerskai 6 R 310,8 - 315,5 Til innover land
124300 17	Haugesund Vestre Karmsund Steinskjæret	59 24.9631 005 14.0162	Oc (2) WRG 8s	10,6	Lyktehus på stativ 13,6		1 R 115,6 - 152,0 Fra inn mot Storøya til klar Ø av Nordre Molskjer og klar Ø av Djuplua 6,6m grunne. 2 G 152,0 - 169,2 Til 153m Ø av Skåre-Treboen LA. 3 W 169,2 - 171,8 Til 89m V av Tonjerskjærene HIB. 4 R 171,8 - 255,9 Til over Åkerøya LA. 5 G 255,9 - 304,6 Til 75 m SV av Trollholmen. 6 W 304,6 - 313,6 Til Ø av Osnesgavlen lykt. 7 R 313,6 - 326,8 Til inn på land ved Gavlen.
124393 17	Karmsundet Trollholmen	59 24.7830 005 14.6696	Fast G lys	7,8	HIB på stang 5,6		1 G 0,0 - 360,0 Lanteren rundtlysende grønn.
124396 17	Haugesund Nordre Molskjer Vest av Karmsund	59 25.1764 005 13.4903	Iso R 4s	10,4	HIB på stativ		R 0,0 - 360,0
124397 17	Haugesund Tonjerskjærene	59 25.5296 005 13.9512	Iso G 2s	0,0	HIB på stativ 0,0		1 G 0,0 - 360,0 Rundtlysende
124400 17	Haugesund Åkerøya	59 25.0017 005 14.3095	Q G	0,0	Lanterne på stativ 13,3		1 G 0,0 - 360,0 Rundtlysende.
124401 17	Haugesund Vibrandøya, nedre Åkerøya	59 25.0485 005 14.3798	Fast R lys	14,5	Lanterne på stativ 8,0		1 R 137,0 - 143,0 Overrettlinje midt i Skårerenna

Fyrnr. Kartnr.	Område Navn Beliggenhet	Posisjon	Karakter	Lys høyde [m]	Beskrivelse Høyde over grunnen [m]	Lysvidde R G W	Sektor - farge - retning - beskrivelse
124402 17	Haugesund Vibrandøya, øvre Åkerøya	59 24.9852 005 14.4845	Fast R lys	20,5	Lanterne på stativ 15,0	4 3 2	1 R 137,0 - 143,0 Overrettlinje midt i Skårerenna
124498 17	Karmsundet Kråkeflua Ø kant Kråkeflua	59 25.3838 005 13.5913	FI R 2s		Lysbøye	2,1 1 0	1 R 0,0 - 360,0 Rundtlysende
124588 17	Haugesund Sjursholmen Sjursholmen	59 25.4275 005 14.5212	Fast R lys	8,1	HIB på stang	2,6 1 0	R 0,0 - 360,0
124590 17	Haugesund Tonjer N av Haugesund havn	59 25.5797 005 14.3199	Iso R 2s	11,3	HIB på stativ	2,4 1 0	R 0,0 - 360,0
124600 17	Haugesund Kvalen Nord om Haugesund	59 25.9825 005 14.3332	Oc WRG 6s	8,0	Lyktehus på stativ 8,0	3,7 3,7 4,9	1 R 320,6 - 344,2 Fra over Mannabergsholmane til 85m V av Killingøy molo 2 G 344,2 - 31,1 Til 116m NV av Tonjerskjerene HIB 3 W 31,1 - 42,2 Til klar SV av 8m grunne på Kråkeflua og 56m NV av stang NØ av Hauskeskjære 4 R 42,2 - 68,2 Til klar S av 3m grunne på Indreflua og klar N av 3,5m grunne N av Kråkene 5 G 68,2 - 151,5 Til klar Ø av 10m grunne N av store Bleiskjær 6 W 151,5 - 168,0 Til klar V av landet ved Bleivik lykt 7 R 168,0 - 183,0 Til inn på landet N av Kvalen lykt
124800 17	Haugesund Skåre-Treboen Båens Ø side	59 25.8942 005 13.4982	VQ (3) W 5s	12,0	Lanterne på stang 15,8	3,2 1 0	1 W 0,0 - 360,0 Rundtlysende. Racon Signal: Type: Morsetean Morsetean T m/utstrekning 0.38 n.mil ITOFAR
124801 17	Sletta Reidungen SV kant Reidungen	59 26.1523 005 12.9126	FI G 2s		Lysbøye	2,1 1 0	1 G 0,0 - 360,0 Rundtlysende
124802 17	Sletta Skåreholmflua Ø Ø kant Skåreholmflua	59 25.9614 005 12.4392	FI R 2s		Lysbøye	2,1 1 0	1 R 0,0 - 360,0 Rundtlysende
125400 16	Skudenes Skudenes Karmøy SØ pynt	59 08.4453 005 17.5757	Oc (3) WRG 10s	22,0	Lyktehus 3,5	2,7 2,7 3,6	1 G 200,0 - 209,4 Fra inn på Beiningen til 183m Ø av Svorting lanterne 2 W 209,4 - 20,2 Til 200m SØ av Austboen Båke 3 R 20,2 - 49,0 Til 170m NV av Treboen stang 4 G 49,0 - 51,6 Til 112m SØ av Skarveskjer 5 R 51,6 - 64,7 Til inn forbi Skarvaskjeret.
125500 16	Skudenes Vikaholmen Holmens Ø side	59 08.5172 005 16.5630	Oc WRG 6s	7,5	Lyktehus 4,5	2,5 2,5 3,4	1 G 126,5 - 128,3 Fra 66m NØ av Ringaskjer lanterne til 92m NV av Ringaskjer lanterne 2 W 128,3 - 131,0 Til 25m SV av kaifront 3 R 131,0 - 171,4 Til innover grønn HIB i innseilingen 4 G 171,4 - 299,8 Til 142m SV av minste holme ved Skudesloen 5 W 299,8 - 323,7 Til 292m NØ av Skarveskjeret 6 R 323,7 - 344,6 Til godt inn på landet ved Stavebergsodden.

Fyrnr. Kartnr.	Område Navn Beliggenhet	Posisjon	Karakter	Lys høyde [m]	Beskrivelse Høyde over grunnen [m]	Lysvidde R G W	Sektor - farge - retning - beskrivelse					
125553 16	Skudenes Nesodden S på Nesodden	59 08.5831 005 16.5441	Q G	10,0	HIB på stang	2,8	1	G	0,0	- 360,0	Rundtlysende	
125554 16	Skudenes Nesagapet SV Nesagapets V side	59 08.5771 005 16.3995	Iso R 2s	10,0	HIB på stang	2	1	R	0,0	- 360,0	Rundtlysende	
125555 16	Skudenes Nesagapet Ø Nesagapets Ø side	59 08.6130 005 16.4015	Iso G 2s	10,0	HIB på stang	2,3	1	G	0,0	- 360,0	Rundtlysende	
125556 16	Skudenes Nesagapet NV Nesagapets V side	59 08.6071 005 16.3211	Iso R 4s	10,0	HIB på stang	2	1	R	0,0	- 360,0	Rundtlysende	
125800 16	Skudenes Skagaskjeret	59 08.6345 005 15.4925	Iso R 2s	10,2	Lanterne på stang 0,0	5,1	1	R	321,4	- 325,4	Overrettlinje klar SV av Høgseteholmen og NØ av 4,5m gr N av Austbåen	
							Overrett med:	125900				
							Retning:	323,4				
							Beskrivelse:	Leder inn farvannet mot havna				
125900 16	Skudenes Skudeneshavn molo På molohodet	59 08.5996 005 15.5429	Q W	6,8	Lanterne på stang 3,5	2	1	W	0,0	- 360,0	Lanterne rundtlysende hvit	
							Overrett med:	125800				
							Retning:	323,4				
							Beskrivelse:	Leder inn farvannet mot havna				
126200 16	Skudenes Ringaskjer Ringaskjeret	59 08.6928 005 15.9733	Q R	5,0	Lanterne på stang 7,0	1,8	1	R	0,0	- 360,0	Rundtlysende.	
126500 16	Karmøy S og SV side Geitungen Skudenesfjorden, Karmøy	59 07.8877 005 14.5618	Oc WRG 6s	41,0	Fyrbygning med tårn 11,2	11,8 11,3 14,6	1 2 3 4 5 6 7 8 9 10	R G W R G W R G W R	248,7 257,0 261,1 265,3 269,4 271,3 284,0 315,1 341,7 77,8	- 257,0 - 261,1 - 265,3 - 269,4 - 271,3 - 284,0 - 315,1 - 341,7 - 77,8 - 113,7	Fra inn på land v/ Beiningen til 165m S av Bussholmane Til 457m S av Kråga Til 211m N av Arsgrunnen lanterne Til 525m S av Arsgrunnen lanterne Til 919m S av Arsgrunnen lanterne Til 304m NØ av Sveina lanterne Til rett over rundkjøring i Skuddefjorden Til klar VSV av 7m Skoraflua Til klar S av 7m Midtflu og 454m S av Kavholmane Til inn på sørpynten av Skarsteinen og Jarlsteinen	
							Racon					
							Signal:	Morsetegn Morsetegn G m/utstrekning 1.13 n.mil				
							Type:	FA				

Fyrnr. Kartnr.	Område Navn Beliggenhet	Posisjon	Karakter	Lys høyde [m]	Beskrivelse Høyde over grunnen [m]	Lysvidde R G W	Sektor - farge - retning - beskrivelse
126600 16	Karmøy S side Syrevågen Karmøy S side. På vestre molohode	59 08.8270 005 13.5187	Iso WRG 2s	8,0	Lyktehus på stativ 6,0	2,2 2,2 3	1 R 101,3 - 162,1 Fra inn på molofeste til klar V av stang 2 G 162,1 - 303,5 Til klar N av Avlingholmen 3 R 303,5 - 359,0 Til 103m V av Skardsteinen 4 G 359,0 - 8,0 Til 325m V av Skardsteinen og klar V av 4,2 m gr. på Skardsteinflu 5 W 8,0 - 15,5 Til 143m Ø av lille Kavholmen og kloss i Matlaugeholmen 6 R 15,5 - 26,1 Til inn på Matlaugeholmen.
126700 16	Karmøy S side Hekseterholmen Ved Nalei	59 08.4326 005 14.3008	Iso RG 6s	9,5	Lyktehus på søyle 5,5	5,1 5,1	1 G 77,2 - 88,8 Fra 104m N av Kavholmen til 105m S av Flagholmen. 2 R 88,8 - 308,6 Til midt i leden mellom Kjenholmen og Geitungane.196m V av Høynebsollen stang 3 G 308,6 - 315,0 Ti 54m NØ av Sandholmen
126800 16	Karmøy Jarsteinen Jarsteinen	59 09.1195 005 10.4610	Iso WRG 4s	28,0	Lyktehus 6,0	6,2 6,2 7,7	1 W 19,9 - 140,7 Fra 427m NV av Svelgjeskjer til klar SV av Liknesøyholmen 2 R 140,7 - 146,0 Til innover Ferkingstadøyane 3 G 146,0 - 149,8 Til klar NØ av Kjerringøyholmen 4 W 149,8 - 167,1 Til 241m V av Håskjer og klar V av Vikraboen 5 R 167,1 - 194,3 Til innover Sandve Vestre molo 6 G 194,3 - 308,4 Til 90m SV av Lyraskjer 7 W 308,4 - 310,6 Til 76m NØ av Kavholmane 8 R 310,6 - 319,8 Til 189m SV av Kavholmane og klar V av 9m grunne Skvetta. 9 G 319,8 - 328,7 Til 628m SV av Kavholmane, klar SV av 7,5m grunne Midtflu 10 W 328,7 - 344,2 Til 240m Ø av Svelgjeskjer. Melflua 4,5 m grunne ligger i hvit sektor 11 R 344,2 - 351,3 Til 99m Ø av Svelgeskjer 12 G 351,3 - 19,9 Til første grense,
126810W 0	Vest av Karmøy Hywind demo	59 08.4160 005 01.7806		60,0	60,0		Y 0,0 - 360,0
127100 16	Karmøy s og sv side Sandve V molo	59 10.4598 005 11.1143	Iso R 2s	5,5	Lanterne på stang 0,0	6	1 R 0,0 - 360,0 Rundtlysende.
127200 16	Karmøy s og sv side Sandve Ø molo	59 10.5013 005 11.1967	Fast G lvs	7,0	Lanterne på stang 0,0	4	1 G 0,0 - 360,0 Rundtlysende.
127300 16	Karmøy v side Sandve I Sandvehamn, sørvest på Karmøy	59 10.6295 005 11.4631	Oc WRG 6s	25,0	Lyktehus 3,5	3,1 3,1 4,1	1 G 2,7 - 18,9 Fra Ø av Nyvingen til 129m V av vestligste Nyvingen 2 W 18,9 - 23,1 Til klar SØ av 2m båen og 223m SØ av Nordre Håskjer 3 R 23,1 - 27,0 Til 122m SØ av av Nordre Håskjer og klar Ø av 2m grunne 4 G 27,0 - 43,7 Til klar NV av 4m grunne N av Norde Håskjer og 158m NV av Håskjer 5 W 43,7 - 49,1 Til 121m SØ av holme vest av innløpet 6 R 49,1 - 63,7 Til S av 2m Vikraboen.

Fyrnr. Kartnr.	Område Navn Beliggenhet	Posisjon	Karakter	Lys høyde [m]	Beskrivelse Høyde over grunnen [m]	Lysvidde R G W	Sektor - farge - retning - beskrivelse
127500 17	Karmøy V Ferkingstadneset S for Åkrahamn	59 13.6090 005 10.1797	Oc (2) WRG 8s	23,0	Lyktehus på søyle 9,5	3,9 3,9 5	1 G 352,3 - 17,6 Fra inn på land Rullevik til klar V av Sverdholmflua og 386m V av Sverdholmen. 2 W 17,6 - 84,5 Til klar S av Rauneflua og 498m S av Rauneskjerene. 3 R 84,5 - 95,0 Til innover Kjerringøya. 4 G 95,0 - 103,5 Til 285m N av Liknesøya. 5 W 103,5 - 144,8 Til klar SV av Svortingflua 9m grunne. 6 R 144,8 - 183,5 Til midt i leden mellom 4 m Stabben og nordre Grunnflu, klar Ø av Hamreskjæret båke. 7 G 183,5 - 207,8 Til innover land ved Åkra.
127521 17	Karmøy v side Ferkingstad På molohodet	59 14.0178 005 10.6277	Q G	10,0	Lanterne på stang med IB 5,8	2,1	1 G 0,0 - 360,0 Rundtlysende grønn
127800 17	Karmøy V side Åkrehamn På Mortholmen	59 15.2552 005 10.4233	Oc WRG 6s	8,0	Lyktehus på varde 6,0	1,7 1,7 2,4	1 G 3,8 - 7,0 Fra inn på Ferkingstadneset til midt i mellom rød stake Grunnflu og grønn stake Stabbane 2 R 7,0 - 52,5 Til midt i Sildeleia 3 G 52,5 - 169,2 Til klar Ø av Klovningen 4 W 169,2 - 171,9 Til klar V av 6 m grunne på Midtflua 5 R 171,9 - 179,4 Til inn mot Småskjer.
127900 17	Åkra Åkrehamn molo Varholmen	59 15.4302 005 10.6424	Fast WRG lvs		Lyktehus	4,4 4,4 6,7	1 G 117,0 - 118,5 Fra klar NØ av Svortingbrassen til klar NØ av Svortingbrassen. 2 W 118,5 - 120,5 Til klar SV av 8m grunne SV av Rauvflesk. 3 R 120,5 - 122,0 Til klar SV av 8m grunne SV av Rauvflesk.
127924 17	Karmøy v side Åkrehamn molo På molohodet	59 15.2419 005 10.5517	Iso R 2s	7,0	HIB på stang 3,9	2,7	R 0,0 - 360,0 Overrett med: 127928 Retning: 13,9 Beskrivelse: Leder inn Leiasundet
127928 17	Karmøy v side Åkrehamn molo, øvre	59 15.4298 005 10.6422	Iso W 4s	11,3	Lanterne på stativ 4,8	3,2	1 W 180,0 - 40,0 Overretlinje leder midt i leden N av Svortingbrassen og Sandholmane Overrett med: 127924 Retning: 13,9 Beskrivelse: Leder inn Leiasundet
128500 17	Karmøy v side Svorting Åkrehamn	59 15.5213 005 09.0482	FI W 3s	21,0	Lanterne på varde 13,5	2,8	1 W 0,0 - 360,0 Rundtlysende.
128700 17	Karmøy v side Småskjæret Småskjæret	59 15.8695 005 10.5894	FI G 3s	5,0	Lanterne på stang 5,0	2,1	1 G 0,0 - 360,0 Rundtlysende
128832 17	Karmøy v side Sævelandsvik molo	59 16.3620 005 11.2879	Fast R lys	7,5	HIB på stang 5,8	2,4	R 0,0 - 360,0
128900 17	Karmøy v side Kjelafu	59 16.3965 005 11.1062	FI G 3s	6,9	Lanterne på stang	2,1	1 G 0,0 - 360,0 Rundtlysende.

Fyrnr. Kartnr.	Område Navn Beliggenhet	Posisjon	Karakter	Lys høyde [m]	Beskrivelse Høyde over grunnen [m]	Lysvidde R G W	Sektor - farge - retning - beskrivelse
129000 17	Karmøy V side Marøya På Marøya NV for Sevlandsvik, Karmøy	59 16.6018 005 10.7704	Oc WRG 6s	3,0	Lyktehus 11,8	3,1 3,1 4,1	1 G 5,8 - 31,9 Fra midt på Geining til 152m NV av vestligste pynten på nordre Sandholmen 2 W 31,9 - 35,1 Til 115m ØSØ av Svorting 3 R 35,1 - 117,6 Til klar SV for Klovningen og klar NØ av Skateflua 8,5m grunne 4 G 117,6 - 134,8 Til klar NØ av ytterste stein utenfor nordre pynten av Kløvningen. 5 W 134,8 - 159,5 Til klar V av Djupålen 2,3m grunne 6 R 159,5 - 177,8 Til østkant av Keipen.
129100 17	Karmøy V side Veavågen På Veavågneset	59 18.4222 005 12.9490	Oc WRG 6s	6,9	Lyktehus 3,2	3,1 3,1 4,1	1 R 318,5 - 321,1 Fra inn på land på NØ siden av Vevågen til midt i innseilingen mellom moloene. 2 G 321,1 - 138,0 Til klar NØ av Kvitinggrunnen og klar NØ av Kvitingane. 3 W 138,0 - 142,7 Til klar SV av vestligste Meldrane. 4 R 142,7 - 152,3 Til innover land på Brandøya N av lykten.
129101 17	Karmøy V side Veavågen molo, V	59 17.9241 005 13.6990	Fast G lys	6,5	Lanterne på stang 4,0	2,6	1 G 0,0 - 360,0 Lanterne rundtlysende grønn
129102 17	Karmøy V side Veavågen molo, Ø	59 17.9342 005 13.7451	Fast R lvs	6,5	Lanterne på stang 5,0	2,4	1 R 0,0 - 360,0 Lanterne rundtlysende rød
129200 17	Karmøy Kallstø Kvalavåg NV	59 20.3074 005 11.3449	Oc (3) WRG 10s	22,6	Lyktehus på underbygning 6,0	4,5 4,2 6,4	1 G 347,4 - 9,3 Fra innover mot land ved Lamholmen til klar V av holmen NV av Lamholmen 2 R 9,3 - 25,5 Til klar NV av Skåteflua og klar NV av Ryvingen 3 G 25,5 - 35,5 Til klar NV av Liknesøya 4 W 35,5 - 99,3 Til klar S av største holme i Svenskeskjera 5 R 99,3 - 109,4 Til innover Urter 6 G 109,4 - 130,7 Til klar NØ av Sveagrunnen 7 W 130,7 - 138,4 Til klar SV av Bjørkegrunnen 8 R 138,4 - 164,3 Til 276m V av Helganesboen båke 9 G 164,3 - 168,7 Til innover land nord for lykten
129500 17	Utsira Utsira Øyas v side	59 18.4120 004 52.2737		80,0	Malmlykt på steinmur 13,3	10,6	1 W 0,0 - 360,0 Rundtlysende.
129600 17	Utsira Nordvikvågen v molohode	59 18.8429 004 53.1181	Oc WRG 6s	7,2	Lyktehus på søyle med IB 6,4	2,4 2,4 3,3	1 G 153,6 - 172,7 Fra innover land på Nordvikvågens vest side til klar Ø av Mikkelett. 2 W 172,7 - 176,6 Til klar V av Fiskholmen 3 R 176,6 - 279,9 Til inn mot land på sørsiden av østre molo 4 G 279,9 - 14,6 Til inn Norvikvågen
129606 17	Utsira Nordvikvågen, Ø	59 18.8505 004 53.1674	Fast R lvs	7,5	HIB på stang 0,0	3,7	1 R 0,0 - 360,0 Rundtlysende lanterne
129700 17	Utsira Bermesholmen	59 18.9501 004 54.5414	FI R 3s	15,0	Lanterne på søyle 6,0	4,8	1 R 0,0 - 360,0 Lanterne rundtlysende rød

Fyrnr. Kartnr.	Område Navn Beliggenhet	Posisjon	Karakter	Lys høyde [m]	Beskrivelse Høyde over grunnen [m]	Lysvidde R G W	Sektor - farge - retning - beskrivelse
129800 17	Utsira Vindballen Sørsida av Utsira	59 17.5744 004 53.2784	Iso WRG 4s	15,5	Lyktehus på søyle 10,0	5 5 6.4	1 G 307,5 - 354,7 Fra innover Litla Seiskjæret til 762m V av Litla Seiskjæret 2 W 354,7 - 18,1 Til klar Ø av 14m grunne Skallen 3 R 18,1 - 23,0 Til inn over 14m grunne Skallen 4 G 23,0 - 28,1 Til klar V av 14m grunne Skallen 5 W 28,1 - 36,9 Til klar SØ av Grunnfallet og 303m SØ av Lausingen 6 R 36,9 - 53,9 Til 190m SØ av sørligste Spannholmane 7 G 53,9 - 84,8 Til klar N av Holmegrunka. 8 W 84,8 - 91,9 Til klar S av slaggrunnen S av Spannanesholmen og 247m S av Spannanesholmen 9 R 91,9 - 111,4 Til innover land ved Spannanesholmen
129900 17	Utsira Beiningskalven Utsira S	59 17.6454 004 54.0187	FI WRG 5s	12,5	Lyktehus på søyle med IB	6.3 6.3 7,8	1 R 330,9 - 235,3 Fra 248m m Ø av Litla Seiskjæret til 344m S av Skardholmen 2 G 235,3 - 245,4 Til 535m S av Skardholmen 3 W 245,4 - 330,9 Til førstnevnte grense
130000 17	Utsira Tuavågen, nedre Utsira	59 17.8424 004 53.6876	Fast R lvs	7,0	Lanterne på stang 6,0	2.4	1 R 0,0 - 360,0 Rundtlysende
						Overrett med: 130100 Retning: 22,3 Beskrivelse: Leder inn til Tuavågen.	
130100 17	Utsira Tuavågen, øvre	59 17.9302 004 53.7591	Fast R lvs	15,0	Lanterne på stang 7,0	2.4	1 R 0,0 - 360,0 Leder midt i leden mellom Kløvholmen og Vindballen
						Overrett med: 130000 Retning: 22,3 Beskrivelse: Leder inn til Tuavågen.	
130200 17	Utsira Spannholmane Spannholmane	59 16.9731 004 50.8672	FI W 5s	19,3	Lanterne på stativ 7,5	5.3	1 W 0,0 - 360,0 Rundtlysende.
130601 17	Utsira Beiningsundet, N Sundets n side	59 17.7120 004 53.8285	Fast G lvs	9,0	HIB på stativ 9,6	3.4	1 G 0,0 - 360,0 Lanterne rundtlysende.
130603 17	Utsira Skarveskjeret Beiningsundet	59 17.7142 004 53.7629	Iso G 2s	9,4	HIB på stativ 8,5	3.2	G 0,0 - 360,0
130702 17	Utsira Beiningsundet, S Sundets s side	59 17.6909 004 53.8222	Fast R lvs	9,0	HIB på stativ 12,0	3.4	1 R 0,0 - 360,0 Lanterne rundtlysende.
131000 17	Feøy og Kvaløy Feøy Vindkjeftholmen, sørvest av Feøy	59 22.3296 005 10.3153	Iso WRG 2s	12,0	Lyktehus på underbygning 6,0	3.8 3.8 4.9	1 G 192,8 - 235,6 Fra inn på holmen N av Feøy lykt til midt i Kyrkjesundet. 2 R 235,6 - 331,6 Til klar V av Sandholmane. 3 G 331,6 - 353,0 Til klar V av 6m grunne og klar V av Helganesbåen. 4 W 353,0 - 4,1 Til 159m Ø av Gangvaskjer. 5 R 4,1 - 48,6 Til Ø av Feøytangen.

Fyrnr. Kartnr.	Område Navn Beliggenhet	Posisjon	Karakter	Lys høyde [m]	Beskrivelse Høyde over grunnen [m]	Lysvidde R G W	Sektor - farge - retning - beskrivelse				
131100 17	Feøy og Kvaløy Flatmøy På Flatmøyskjeret	59 22.4489 005 11.9687	Iso WRG 6s	8,8	Lyktehus på stativ	2,22	1	G	19,7	- 28,4	Fra kloss til Helganeset til 200m V av Helganesboen j.st. og V av slaggrunnen ved Helganesboen
					9,0	2,03	2	W	28,4	- 43,0	Til 150m SØ av Kolgarden j.st.
					3,43	3	R	43,0	- 59,6	Til 180m S av Gangvarfluholmen	
					4	G	59,6	- 159,9	Til 111m Ø av Engelskmannen j.st. NØ for Gitterøya		
					5	W	159,9	- 161,9	Til 117m V av Reidungen j.st. og klar V av slaggrunnen ved Reidungen		
					6	R	161,9	- 183,4	Til 180m V av lite skjær nord for Ternholmen og Ø av 6 m grunne på Reidungbåen		
					7	G	183,4	- 186,9	Til 100m V av lite skjær nord for Ternholmen		
131101 17	Feøy og Kvaløy Kjerringsund Skjer øst om Skjerandskjer	59 22.5908 005 11.5202	Q R	7,3	Lanterne på stang	3,4	1	R	0,0	- 360,0	Rundtlysende
					7,1						
131120 17	Nord Karmøy Langøy Langøy	59 22.4207 005 12.7753	Fast R lys	6,5	Lanterne på stang	0,5	1	R	0,0	- 360,0	Rundtlysende
					5,8						
131121 17	Nord Karmøy Småurter N kant Småurter	59 22.4484 005 13.1276	Fast G lvs	4,0	HIB på stang	2,9	1	G	0,0	- 360,0	Rundtlysende
					6,0						
131122 17	Nord Karmøy Nordre Småurter Lite skjer Kveitevika	59 22.4533 005 13.0191	Fast R lys	3,5	Lanterne på stang	1,5	1	R	0,0	- 360,0	Rundtlysende
					5,0						
131124 17	Nord Karmøy Kveitevika Holme i innløpet til Kveitevika	59 22.5121 005 13.3283	Fast R lvs	4,0	HIB på stang	2,9	1	R	0,0	- 360,0	Rundtlysende
					6,0						
131200 17	Feøy og Kvaløy Kvaløysundet På Gitterøy, nordvest av Karmøy	59 23.1496 005 11.0332	Iso WRG 4s	10,0	Lyktehus	3,7	1	R	74,2	- 101,5	Fra inn på Ulvøya til midt i Kvaløysundet
					3,0	3,5	2	G	101,5	- 154,8	Til 200m Ø av skjer NØ av Kvaløya og klar Ø av Rassenesfluene
					5,4	3	W	154,8	- 182,2	Til 380 m V av Skåreskaget og V av Vestreflua	
					4	R	182,2	- 188,8	Til 340 m V av Torvestad-Treboen stang		
					5	G	188,8	- 282,0	Til inn mot land på Gitterøya, øst for lykta		
131242 17	Feøy Helleholmen, S N av Duøy	59 22.7054 005 09.7698	Fast R lys	4,9	HIB på stang	2	1	R	0,0	- 360,0	Rundtlysende
					8,2						
131243 17	Feøy Duøy, N N av Duøy	59 22.6779 005 09.8377	Fast G lvs	5,0	HIB på stang	2	1	G	0,0	- 360,0	Rundtlysende
					8,0						
131244 17	Feøy Trulsholmen, S S av Ulvøy	59 22.6151 005 10.3345	Fast R lys	5,1	HIB på stang	2	1	R	0,0	- 360,0	Rundtlysende
					8,9						
131246 17	Feøy Gitterøysund, SV Karmøy	59 22.8003 005 10.7197	Fast R lvs	5,6	HIB på stang	2,9	1	R	0,0	- 360,0	Rundtlysende
					6,9						

Fyrnr. Kartnr.	Område Navn Beliggenhet	Posisjon	Karakter	Lys høyde [m]	Beskrivelse Høyde over grunnen [m]	Lysvidde R G W	Sektor - farge - retning - beskrivelse
131247 17	Feøy Glitterøysund, Ø Karmøy	59 22.8172 005 10.7311	Fast G lvs	4,9	HIB på stang 7,6	2,9	1 G 0,0 - 360,0 Rundtlysende
131248 17	Feøy Glitterøysund, NV Karmøy	59 22.8585 005 10.6907	Fast R lvs	6,7	HIB på stang 5,8	2,9	1 R 0,0 - 360,0 Rundtlysende
131250 17	Feøy Kyrkjesundet, NV S Fjørholmen	59 22.6150 005 10.9708	Fast R lvs	8,4	HIB på stang 5,6	2,9	1 R 0,0 - 360,0 Rundtlysende
131252 17	Feøy Kyrkjesundet Karmøy	59 22.6372 005 11.1590	Fast R lvs	6,2	HIB på stang 6,6	2,9	1 R 0,0 - 360,0 Rundtlysende
131253 17	Feøy Kyrkjesundet, SØ Karmøy	59 22.6780 005 11.3359	Fast G lvs	6,7	HIB på stang 9,8	2,9	1 G 0,0 - 360,0 Rundtlysende
131254 17	Feøy Kyrkjesundet, NØ Karmøy	59 22.6813 005 11.2938	Fast R lvs	6,2	HIB på stang 5,7	2,9	1 R 0,0 - 360,0 Rundtlysende
131300 17	Feøy og Kvaløy Middagsnes Feøy sv side	59 22.6005 005 08.8915	Oc WRG 6s	10,0	Lyktehus 3,0	5,3 5,3 6,6	1 G 320,2 - 351,7 Fra inn på land på Sørøya til klar V av Sørøyas vestsida 2 W 351,7 - 354,4 Til klar Ø av Sauøyas østside 3 R 354,4 - 29,7 Til midt innpå holmen Sileningen 4 G 29,7 - 64,0 Til klar N av Little Sileningen 5 W 64,0 - 68,9 Til klar S av Lamholmen 6 R 68,9 - 142,9 Til inn på land på Tørholmens vestsida.
131600 17	Haugesund Kvaløytåi Kvaløytåna	59 24.1964 005 09.4600	FI WRG 5s	12,5	Lyktehus på søyle 6,5	7,6 7,6 9,3	1 G 21,3 - 33,0 Fra innover Trongholmene til 405m V av Svartetangsskoltene 2 W 33,0 - 46,8 Til klar SØ av Urter 3 R 46,8 - 51,6 Til klar SØ av Urter 4 G 51,6 - 83,5 Til klar S av Skotleskjeret og godt klar S av Stora Svea 5 R 83,5 - 86,3 Til klar S av Skotleskjeret og klar S av Stora Svea 6 G 86,3 - 97,6 Til klar SV av Læggerskjer og mellom Perskjeret og Skotleskjeret 7 R 97,6 - 134,0 Til 40 m SV av Vårskru 8 G 134,0 - 152,2 Til innover Indrevær 9 R 152,2 - 164,2 Til 153m Ø av Seiskjær og klar Ø av Indrevær 10 G 164,2 - 176,3 Til klar Ø av Bramsflua 11 W 176,3 - 185,5 Til 602 m V av Stora Bleiskjer 12 R 185,5 - 204,5 Til klar V av Skåreskaget 13 G 204,5 - 239,7 Til 163m S av Kråkene lykt 14 W 239,7 - 241,3 Til 177m NV av Hauskeskjær 15 R 241,3 - 271,5 Til SV av Flataskjer

Fyrnr. Kartnr.	Område Navn Beliggenhet	Posisjon	Karakter	Lys høyde [m]	Beskrivelse Høyde over grunnen [m]	Lysvidde R G W	Sektor - farge - retning - beskrivelse
131700 17	Karmøy nv side Kråkene På Kråkene, nord for Karmøy	59 25.2255 005 12.5805	Oc WRG 6s	11,8	Lyktheus på søyle 8,9	4,2 4,2 5,5	1 G 221,6 - 248,7 Fra170 m SØ av Skåre-Treboen til klar S av Kråkeflu
							2 W 248,7 - 264,6 Til klar N av 7 m grunne ved Djupeflu, 168 m N av Nordre Molskjær HIB
							3 R 264,6 - 2,8 Til 44 m V av holme NV av Hauskjeskeret.
							4 G 2,8 - 28,8 Til 332 m NV av Flatskjer
							5 W 28,8 - 42,9 Til 195 m S av Torvestad-Treboen stang
							6 R 42,9 - 64,3 Til 447 m N av Kalvøytåi lykt
							7 G 64,3 - 72,3 Til 385 m S av Skotleskjer
							8 R 72,3 - 79,9 Til 452 m S av Indrevær og klar av Juleboane grunne
							9 G 79,9 - 117,0 Til 481 m NØ av Nipsholmen
							10 W 117,0 - 119,8 Til klar SV av Vestreflua
							11 R 119,8 - 126,3 Til inn mot Vestreflua
131800 17	Karmøy nv side Kobbholmen, øvre	59 24.3654 005 14.0205	Fast R lys	11,8	Lanterne på stang 4,5	4,4	1 R 142,0 - 150,0 Lyser fra 142 til 150 grader
							Overrett med: 131900 Retning: 146,1 Beskrivelse: Leder inn Osnesgavlen.
131900 17	Karmøy nv side Kobbholmen, nedre	59 24.3884 005 13.9899	Fast R lys	9,5	Lanterne på stang 0,0	8	1 R 142,0 - 150,0 Lyser fra 142 til 150 grader
							Overrett med: 131800 Retning: 146,1 Beskrivelse: Leder inn Osnesgavlen.
132000 17	Karmøy NV side Hanseskjer Nordvestspissen på Karmøy	59 23.8937 005 12.5211	Iso WRG 2s	8,0	Lyktheus 3,0	1,6 1,4 2,5	1 G 14,3 - 17,8 Fra inn mot Flatmøy til midt i leden V av Flatmøy og 160m Ø av Kolgarden stang
							2 R 17,8 - 22,4 Til 162m SØ av Reidungen
							3 G 22,4 - 112,2 Til 480m NNØ av Kvaløya
							4 W 112,2 - 119,6 Til 160m SV av sørligste Flatskjer
							5 R 119,6 - 217,0 Til midt i løpet mellom Gigjarøy HIB og Gigjarøygrunnen HIB
							6 G 217,0 - 224,2 Til inn på Gigjarøy
132002 17	Osnesgavlen Skorpa Nord Karmøy	59 23.7740 005 12.3246	Q R	10,0	HIB på stang 7,0	2	1 R 0,0 - 360,0 Rundtlysende
132003 17	Osnesgavlen Lamholmgrunnen Nord Karmøy	59 23.8688 005 12.6160	Fast G lys	6,9	HIB på stang 11,4	2	1 G 0,0 - 360,0 Lanterner rundtlysende grønn.
132004 17	Osnesgavlen Hansaholmen Nord Karmøy	59 23.8832 005 12.5464	Fast R lys	7,4	HIB på stang 7,6	2	1 R 0,0 - 360,0 Rundtlysende
132005 17	Osnesgavlen Svorteskerene Nord Karmøy	59 24.0120 005 12.7129	Fast G lys	6,8	HIB på stang 10,2	2	1 G 0,0 - 360,0 Rundtlysende

Fyrnr. Kartnr.	Område Navn Beliggenhet	Posisjon	Karakter	Lys høyde [m]	Beskrivelse Høyde over grunnen [m]	Lysvidde R G W	Sektor - farge - retning - beskrivelse
132006 17	Osnegavlen Loppo Nord Karmøy	59 24.1189 005 12.7680	Fast R lvs	5,8	HIB på stang 5,5	2 2 2	1 R 0,0 - 360,0 Rundtlysende
132007 17	Osnegavlen Strumpogrunnen Nord Karmøy	59 24.2600 005 13.0569	Fast G lvs	5,8	HIB på stang 11,2	2 2 2	1 G 0,0 - 360,0 Rundtlysende
132008 17	Osnegavlen Torleifskjerene Nord Karmøy	59 24.2913 005 13.0161	Fast R lvs	6,5	HIB på stang 6,0	2 2 2	1 R 0,0 - 360,0 Rundtlysende
132009 17	Osnegavlen Gjarøy Nord Karmøy	59 24.3249 005 13.2035	Fast G lvs	8,0	HIB på stang 6,4	2 2 2	1 G 0,0 - 360,0 Rundtlysende
132010 17	Osnegavlen Gjarøygrunnen Nord Karmøy	59 24.3467 005 13.1518	Fast R lvs	5,6	HIB på stang 8,4	2 2 2	1 R 0,0 - 360,0 Rundtlysende
132011 17	Osnegavlen Småholmane Nord Karmøy	59 24.5051 005 13.5923	Fast G lvs	5,9	HIB på stang 5,5	2 2 2	1 G 0,0 - 360,0 Rundtlysende
132012 17	Osnegavlen Kjøtrot Nord Karmøy	59 24.5376 005 13.5921	Fast R lvs	6,8	HIB på stang 5,6	2 2 2	1 R 0,0 - 360,0 Rundtlysende
132300 17	Røvær Glette Midt på Glette	59 25.4693 005 07.5261	Iso WRG 2s	23,0	Lyktehus 3,0	4,7 4,7 6	1 G 247,7 - 265,7 Fra klar NV av Skåreskaget til 365m S av Skåreholmen. 2 W 265,7 - 266,8 Til 368m N av Kråkene (Sør Kardinal stake Vestreflua i sektoren). 3 R 266,8 - 316,1 Til klar NØ av Tåskjeret NØ av Kvaløy. 4 G 316,1 - 357,4 Til 363m V av Svartetangskoltene. 5 W 357,4 - 15,0 Til 195m SØ av Lægerskjer. 6 R 15,0 - 79,5 Til klar N av Nordbåen. 7 G 79,5 - 116,4 Til klar S av stang SV av Flatholmen og 147 m SV av Flatholmen.
132301 17	Røvær Glette, V Glettes V side	59 25.4420 005 07.3410	VQ G 0.5s	14,2	Lanterne på stang 5,2	2,1 2,1 2,1	1 G 0,0 - 360,0 Rundtlysende
132302 17	Røvær Melerane Kvaløyfjorden	59 25.3522 005 07.2335	VQ R 0.5s	7,0	Lanterne på stang 7,0	2,6 2,6 2,6	1 R 0,0 - 360,0 Rundtlysende

Fyrnr. Kartnr.	Område Navn Beliggenhet	Posisjon	Karakter	Lys høyde [m]	Beskrivelse Høyde over grunnen [m]	Lysvidde R G W	Sektor - farge - retning - beskrivelse
132400 17	Rønvær Gløppene Nordre Glåpen	59 25.7424 005 07.6383	Iso WRG 6s	11,7	Lyktheus på stativ 6,0	5.2 5.2 6.6	1 G 164,2 - 193,1 Fra inn på Gitterøya østpynt til klar Ø av Bramsflua 11m grunne 2 W 193,1 - 211,7 Til 260m NV av Stora Bleiskjær 3 R 211,7 - 253,5 Til klar N av Skåreslaget 4 G 253,5 - 274,4 Til klar S av Skåreholmen 5 W 274,4 - 306,7 Til 109m NØ av Indrevær 6 R 306,7 - 342,3 Til midt over Midt-Gloppen 7 G 342,3 - 54,0 Til klar NV av Svarteskjeret og klar N av Rolsbåen 8 W 54,0 - 63,5 Til klar S av Store Hatt og klar S av Stora Svea 9 R 63,5 - 88,4 Til 71m S av Flatholmbåen stang 10 G 88,4 - 114,8 Til inn på Gitterøya.
132578 17	Rønvær Bryggjelandsosen Bryggjelandsosen	59 25.8876 005 05.7526	Iso R 4s	6,5	HIB på stang 10,8	3.6	1 R 0,0 - 360,0 Rundtlysende
132579 17	Rønvær Hillerøy Sør 2 Bryggjelandsosen	59 25.9061 005 05.9901	Iso G 4s	6,7	HIB på stang 10,3	3.5	1 G 0,0 - 360,0 Rundtlysende
132580 17	Rønvær Rønvær S N av Bryggjelandsosen	59 25.9505 005 05.6904	Iso R 2s	6,5	HIB på stang 7,5	3.5	1 R 0,0 - 360,0 Rundtlysende
132581 17	Hillerøy Hillerøy, S Inn seiling til Bekkarvik	59 25.9551 005 05.7936	Iso G 2s	7,3	HIB på stang	3	1 G 0,0 - 360,0 Rundtlysende
132582 17	Rønvær Torgersnes Torgersnes	59 26.0891 005 05.6330	Q R	5,6	HIB på stang 10,0	2.9	1 R 0,0 - 360,0 Rundtlysende
132584 17	Rønvær Likholmen	59 26.1855 005 05.6476	Fast R lvs	7,3	HIB på stang 5,7	1.4	1 R 0,0 - 360,0 Rundtlysende
132600 17	Rønvær Holkopp	59 26.7236 005 05.6711	Q R	11,8	Lanterne på stang 5,5	3.5	1 R 0,0 - 360,0 Rundtlysende.
132671 17	Nipsholmen Mjåsund, NV Rønvær	59 26.7126 005 05.5721	Fast G lvs	13,6	HIB på stang 6,5	2.9	1 G 0,0 - 360,0 Rundtlysende
132672 17	Rønvær Mjåsund, Ø	59 26.6186 005 05.5152	Fast R lvs	4,9	HIB på stang 6,1	2.9	1 R 0,0 - 360,0 Rundtlysende
132673 17	Rønvær Mjåsund, V	59 26.6221 005 05.4929	Fast G lvs	6,2	HIB på stang 5,7	2.9	1 G 0,0 - 360,0 Rundtlysende
132674 17	Rønvær Mjåsund, SØ	59 26.5506 005 05.5318	Fast R lvs	6,0	HIB på stang 5,5	2.9	1 R 0,0 - 360,0 Rundtlysende

Fyrnr. Kartnr.	Område Navn Beliggenhet	Posisjon	Karakter	Lys høyde [m]	Beskrivelse Høyde over grunnen [m]	Lysvidde R G W	Sektor - farge - retning - beskrivelse				
132675 17	Røvær Mjåsund, SV	59 26.5436 005 05.5126	Fast G lvs	7,6	HIB på stang 5,7	2,9	1	G	0,0	- 360,0	Rundtlysende
132900 17	Sletta, Sirahavet Røværsholmen N for Røvær	59 27.1011 005 04.1588	Iso WRG 4s	22,5	Fyrbygning med tårn 15,5	10,2 9,8 12,8	1	G	351,1	- 355,6	Fra inn på Røvær til klar V av Bjørkeværgrunnen
							2	W	355,6	- 8,1	Til klar Ø av Urter
							3	R	8,1	- 26,1	Til godt klar NV av Næstholmlua og SV av Vieflua
							4	G	26,1	- 47,7	Til klar NV av Nordboen
							5	W	47,7	- 166,8	Til klar V av Utnørdingen
							6	R	166,8	- 199,5	Til klar V av Lyngsøya og klar Ø av Meleneklubben
							7	G	199,5	- 230,6	Til 308m SØ av Ramsholmane
							8	W	230,6	- 238,2	Til klar N av Bramsflu
							9	R	238,2	- 245,9	Til klar S av Bramsflua, og klar N av Store Bleiskjeret
							10	G	245,9	- 269,6	Til klar S av Grunnane 12m.
							11	W	269,6	- 274,3	Til klar N av 8m Nordre Skolten
							12	R	274,3	- 276,3	Til S av Nordre Skolten
133000 17	Sletta og Bømlafjord Bleivika På neset vest om Bleivika	59 28.7745 005 13.5230	Iso WRG 4s	23,0	Lyktehus 3,0	5,7 5,7 7,1	1	R	299,2	- 325,0	Fra inn på Bleivika til midt i sundet mellom Stølsbolmen og Säteholmen
							2	G	325,0	- 357,1	Til klar V av Tonjerskjærene HIB
							3	W	357,1	- 2,1	Til klar Ø av Reidungfluene og klar Ø av Reidungen
							4	R	2,1	- 34,8	Til 365m SØ av Little Bleiskjeret
							5	G	34,8	- 82,7	Til klar N av Bramsflu
							6	W	82,7	- 104,5	Til klar S av Gåseskallen
							7	R	104,5	- 145,9	Til inn på Ramsholmane
							8	G	145,9	- 155,5	Til 178m NØ av Ramsholmane
							9	W	155,5	- 171,0	Til 330m V av Smørsundbåen stang
							10	R	171,0	- 179,3	Til inn på land ved Stemmevika
133100 17	Sletta og Bømlafjorden Mølstrevågen Laksnotholmen	59 31.3355 005 15.1233	Oc WRG 6s	3,8	Lyktehus 3,0	4 4 5,5	1	R	271,8	- 303,5	Fra inn på kaihjørnet ved gamlebutikken til midt i sundet inn mot Voll
							2	G	303,5	- 84,5	Til klar N av 4m grunnen NV av Eikeholmen og klar N av Eikeholmen
							3	W	84,5	- 85,4	Til klar S av odde V av Grabbevikodden
							4	R	85,4	- 101,7	Til innover land ved Fauskevik
133200 17	Bømlafjorden Ryvarden På Ryvardsneset	59 31.6169 005 13.5117	Oc (3) WRG 10s	22,3	Fyrbygning med tårn 10,0	9,8 9,3 12,4	1	G	358,8	- 7,1	Fra 170m V av Lakseklubben til 177m V av Smørsundneset.
							2	W	7,1	- 34,2	Til 211m SØ av Søre pynt på Ramsholmane.
							3	R	34,2	- 42,0	Til inn på østlige Ramsholmen.
							4	G	42,0	- 63,8	Til klar N av Gåseskallen og 467m S av Gåseskeret.
							5	W	63,8	- 65,9	Til 237m S av Gåseskeret.
							6	R	65,9	- 92,0	Til inn på Lyngsøya.
							7	G	92,0	- 131,7	Til 284m NNØ av Gunnarskeret.
							8	W	131,7	- 153,4	Til klar SV av Little Bloksen og 167m V av Ådneskeret.
							9	R	153,4	- 170,7	Til klar Ø av Bloksflua og 255m Ø av Little Bloksen.
							10	G	170,7	- 184,0	Til 145m Ø av Store Bloksen.
							11	W	184,0	- 193,2	Til 174m V av Håskru lykt og klar V av Skagaholmen.
							12	R	193,2	- 202,3	Til over Skagaholmen.















Fyrnr. Kartnr.	Område Navn Beliggenhet	Posisjon	Karakter	Lys høyde [m]	Beskrivelse Høyde over grunnen [m]	Lysvidde R G W	Sektor - farge - retning - beskrivelse				
133300 19	Sletta og Bømlafjord Little Bloksen På Little Bloksen	59 32.4356 005 12.9770	VQ (9) W 10s	16,5	Lanterne på stativ 16,5		1	W	0,0	- 360,0	Rundtlysende.
						Racon Signal: Type:	Morsetean Morsetean B m/utstrekning 0.0 n.mil FA				
133301 19	Sletta, Bømlafjorden Store Bloksen På Store Bloksen	59 32.6015 005 13.4753	Q W	13,5	Lanterne på stang 13,8		1	W	0,0	- 360,0	Rundtlysende
133400 19	Sletta og Bømlafjord Håskru Sør i Bømlafjord	59 32.9102 005 14.3096	Iso WRG 2s	11,8	Lyktehus på stativ 6,5		1	G	6,8	- 22,4	Fra innover land ved Ryvardsvik til 165m V av Ryvardneset
							2	W	22,4	- 42,0	Til klar SØ av 9,5 m på Bloksflua og 360m SØ av Lille Bloksen lanterne
							3	R	42,0	- 62,5	Til 217m NV av Lille Bloksen
							4	G	62,5	- 189,9	Til klar Ø av Stora Bleikja
							5	W	189,9	- 203,5	Til 93m NV av Kjøholmen
							6	R	203,5	- 225,1	Til inn på land ved Lyngholmane
133500 19	Sletta og Bømlafjord Raudholmane Gunnarskjærsholet	59 33.4894 005 08.5265	Oc WRG 6s	16,0	Lyktehus på stativ 6,5		1	R	40,9	- 75,5	Fra 435m NV av Låtersøy til mellom Utnøringsbåen og Utnøringshausen
							2	G	75,5	- 82,7	Til klar N av 6,6m grunne Utnøringshausen
							3	W	82,7	- 124,4	Til klar SV av 10m Kvaløyflua og 225 m SV av Gunnarskjær SV skjær
							4	R	124,4	- 142,7	Til klar SV om 1,3m Langboen og 730m SV av Søra Kringkjæret
							5	G	142,7	- 200,8	Til 130m Ø av Ådneøy
							6	W	200,8	- 208,4	Til 115m NV av Osneset
							7	R	208,4	- 231,0	Til innover Bømlahuk
							8	G	231,0	- 241,9	Til 180m SØ av Bømlahuk v/Barlindeflu
							9	W	241,9	- 286,8	Til 185m NØ av Store Bloksen
							10	R	286,8	- 329,2	Til 180m NØ av østre Ramsholmen
							11	G	329,2	- 40,9	Til førstnevnte grense.
133800 19	Sletta og Bømlafjord Bømlahamn Bømmelhavn v siden av innløpet	59 35.7032 005 13.9320	Oc (3) WRG 10s	9,3	Lyktehus på søyle 5,7		1	G	261,8	- 289,1	Fra inn på Luten til klar S av liten holme Ø av lykten
							2	W	289,1	- 303,1	Til klar NØ av stangen N av Hamnholmen
							3	R	303,1	- 334,4	Til innover Hamnholmen
							4	G	334,4	- 8,5	Til klar V av Hamnholmen
							5	W	8,5	- 18,7	Til klar Ø av Flistangen
							6	R	18,7	- 29,4	Til innover Flistangen.
134000 19	Sletta og Bømlafjord Langevåg Lille Bleikja, Bømlafjorden	59 36.8438 005 14.9143	Oc WRG 6s	5,3	Lyktehus 3,5		1	G	183,1	- 191,8	Fra inn på land ved Klubben til 101m Ø av lille Flatholmen i Børøyfj.
							2	W	191,8	- 193,1	Til 177m V av Flatholmfluene j.st.
							3	R	193,1	- 200,0	Til innover Ramsholmen
							4	G	200,0	- 209,0	Til 130m SØ av lite skjær SØ av Totsholmen
							5	W	209,0	- 231,4	Til 183m NV av Hjartholmen
							6	R	231,4	- 261,5	Til innover land ved Tjernagelhaugen
							7	G	261,5	- 279,5	Til 68m S av Store Bleikja
							8	W	279,5	- 322,3	Til 87m NØ av Urdatangsholmen
							9	R	322,3	- 93,0	Til midt på Rundøy

Fyrnr. Kartnr.	Område Navn Beliggenhet	Posisjon	Karakter	Lys høyde [m]	Beskrivelse Høyde over grunnen [m]	Lysvidde R G W	Sektor - farge - retning - beskrivelse				
134016 19	Bømlafjorden Store Bleikja Utenfor Langevåg	59 36.9272 005 15.3499	Iso R 2s	8,1	HIB på stang	4,3	1	R	0,0	- 360,0	Rundtlysende
134017 19	Sletta og Bømlafjord Rundøy Langevåg	59 36.9431 005 14.7982	Fast G lvs	10,5	HIB på stang	3,7	1	G	0,0	- 360,0	Rundtlysende
134019 19	Sletta og Bømlafjorden Rundøya, SØ Tange sørøst Rundøya	59 36.7773 005 14.4804	Fast G lvs	10,0	HIB på stang 8,0	4,2	1	G	0,0	- 360,0	Rundtlysende
134021 19	Sletta og Bømlafjord Rundøyflu Langevåg	59 36.6767 005 14.2981	Fast G lvs	5,1	HIB på stang	3,7	1	G	0,0	- 360,0	Rundtlysende
134022 19	Sletta og Bømlafjorden Langetangen Nordpynt på Langetangen	59 36.5884 005 14.3294	Fast R lvs	10,0	HIB på stang 8,0	3,4	1	R	0,0	- 360,0	Rundtlysende
134223 19	Sletta og Bømlafjord Mjåsundflu Langevåg	59 36.4850 005 13.9379	Fast G lvs	5,1	HIB på stang 8,0	4,5	1	G	0,0	- 360,0	Rundtlysende
134325 19	Sletta og Bømlafjord Buavåg, V Austre Buavågen	59 36.0292 005 18.9235	Fast G lvs	5,0	HIB på stang 7,1	1,9	1	G	0,0	- 360,0	Rundtlysende
134326 19	Sletta og Bømlafjord Buavåg, Ø Austre Buavågen	59 36.0377 005 18.9753	Fast R lvs	4,8	HIB på stang 8,0	1,6	1	R	0,0	- 360,0	Rundtlysende
134423 19	Bømlafjorden Kvitaneset På Kvitaneset	59 36.1145 005 18.4452	Iso G 4s	11,0	HIB på stang 7,0	6	1	G	0,0	- 360,0	Rundtlysende
134424 19	Sletta og Bømlafjord Buaneset Sveio	59 36.1309 005 18.9253	Iso R 4s	8,5	HIB på stang 3,0	4,1	1	R	0,0	- 360,0	Rundtlysende.
134500 19	Bømlafjorden Nappholmen Nappholmene	59 38.4829 005 20.3095	Oc (2) WRG 8s	14,7	Lyktehus 3,5	7,2 7,2 8,7	1	G	24,6	- 33,1	Fra inn på land ved Tjernagelshøyden til klar NV av Litle Bloksen.
							2	W	33,1	- 44,8	Til klar SØ av Skarveberget
							3	R	44,8	- 135,6	Til klar SV av sydspiss av Søra Lamøya.
							4	G	135,6	- 141,6	Til 108m NØ av Nordra Lamøya.
							5	W	141,6	- 145,1	Til 183m SV av Ramsholmfluene NV stang.
							6	R	145,1	- 153,6	Til klar Ø av Totsholmen.
							7	G	153,6	- 208,7	Til klar SØ av Midtholmen.
							8	W	208,7	- 217,8	Til 212m NV av Hjartholmen.
							9	R	217,8	- 244,8	Til 188m NV av Grimsholmen.
							10	G	244,8	- 282,5	Til kloss S av Litibleika S avStorøya.
							11	W	282,5	- 284,6	Til 45m N av Snøreholmen.
							12	R	284,6	- 292,9	Til inn på vestre Øklandsvåg.


































Fyrnr. Kartnr.	Område Navn Beliggenhet	Posisjon	Karakter	Lys høyde [m]	Beskrivelse Høyde over grunnen [m]	Lysvidde R G W	Sektor - farge - retning - beskrivelse
134600 19	Sletta og Bømlafjord Mosterhamn Kaninholmen, Bømlafjorden	59 41.9405 005 23.6069	Oc WRG 6s	11,5	Lyktehus 3,0	5.5 5.5 6.9	1 G 205,1 - 232,9 Fra inn på Fyrholmen til 126m SØ av Hestholmflua lanterne 2 W 232,9 - 257,8 Til klar N av Nappen 3 R 257,8 - 327,4 Til klar Ø av Midvikøya 4 G 327,4 - 346,9 Til klar V av vestligste punkt på Ytre Hauglandsneset 5 W 346,9 - 348,7 Til klar Ø av land V i Førdespollen 6 R 348,7 - 21,8 Til klar SØ av Knappholmane 7 G 21,8 - 29,9 Til klar NV av søre Nappholmen, klar av Nappholmflu 8,5m 8 W 29,9 - 41,5 Til kloss i land ved Mosterhuk 9 R 41,5 - 43,2 Til inn på land ved Mosterhuk
134630 19	Mosterhamn Mosterhamn molo Mosterhamn molo	59 41.8978 005 23.3979	Fast R lvs	9,5	HIB på stang 6,2	2.1	1 R 0,0 - 360,0 Rundtlysende
134631 19	Mosterhamn Kaninholmen Kaninholmen	59 41.9310 005 23.6121	Fast G lvs	9,3	HIB på stang	2.1	1 G 0,0 - 360,0 Rundtlysende
134700 19	Bømlafjorden Hestholmflu Spysøysundet	59 42.6513 005 25.2426	Q (9) W 15s	4,0	Lanterne på stang 0,0	3.5	1 W 0,0 - 360,0 Rundtlysende
134701 19	Bømlafjorden Austneset Spysøysundet	59 42.7016 005 23.7852	Q R	3,5	Lanterne på stang 0,0	2.2	1 R 0,0 - 360,0 Rundtlysende
1347BP 0	Nappen Valevåg havn, privat gatelys Bømlø	59 42.2696 005 28.0390	Fast lys yellow	0,0	Indirekte belysning 0,0		
134800 19	Sletta og Bømlafjord Skjersholmane molo (privat)	59 44.9402 005 28.1809	Iso R 2s	6,2	Lanterne på stang 4,4	2.5	R 0,0 - 360,0
134801 19	Sletta og Bømlafjord Skjersholmane fergeleie (privat)	59 44.9565 005 28.0968	Fast R lys	5,0	Lanterne på stang 4,5	2.6	R 0,0 - 360,0
134802 19	Sletta og Bømlafjord Sæbøskjæra S av Sæbøskjæra	59 45.0144 005 28.3606	Q (6) W LFI 15s	5,5	Lanterne på stang 8,0	2	1 W 0,0 - 360,0 Rundtlysende
134803 19	Sletta og Bømlafjord Sørøy Eldøyane	59 45.0252 005 29.2482	FI G 3s	6,0	Lanterne på stang 6,0	3	1 G 0,0 - 360,0 Rundtlysende
135000 19	Espevær Marholmen På Marholmen	59 34.8945 005 08.6707	Iso WRG 6s	8,6	Lyktehus 3,0	3.8 3.5 5.4	1 R 154,3 - 159,1 Fra inn mot Romsholmen N-spiss til midt i sundet mellom Romshl og Danmarksundet 2 G 159,1 - 292,8 Til 110m SV av Bømlahuk og klar SV av Saugøyboen. 3 W 292,8 - 346,0 Til 250m Ø av Lille Raudholmen 4 R 346,0 - 4,3 Til inn på AustreMarholmane østside
135001 19	Espevær Saugøybåen sør av Saugøy	59 34.8684 005 08.8335	Q G	5,2	Lanterne på stativ	3.8	G 0,0 - 360,0

Fyrnr. Kartnr.	Område Navn Beliggenhet	Posisjon	Karakter	Lys høyde [m]	Beskrivelse Høyde over grunnen [m]	Lysvidde R G W	Sektor - farge - retning - beskrivelse
135100 19	Espevær Dørøy På Dørøy	59 35.2274 005 09.2686	Iso WRG 2s	8,3	Lyktehus 3,0	<div style="display: flex; flex-direction: column; align-items: center;"> <div style="width: 10px; height: 10px; background-color: #f08080; margin-bottom: 2px;"></div> <div style="width: 10px; height: 10px; background-color: #90ee90; margin-bottom: 2px;"></div> <div style="width: 10px; height: 10px; background-color: #ffff00;"></div> </div>	1 G 219,5 - 278,7 Fra inn på Ådneøy til klar S av Ådneøyflu HIB
							2 W 278,7 - 284,0 Til klar N av Skardholmen
							3 R 284,0 - 339,2 Til innover Skardholmen
							4 G 339,2 - 16,3 Til klar V av skjæret sør av Skardholmen og 178m V av Seiskjæret
							5 W 16,3 - 22,4 Til 113m Ø av Saugøybåen lanterne, i sektoren ligger 4,5 m grunnen på Raudholmflua
							6 R 22,4 - 28,0 Til inn mot land på Sauøy
135104 19	Skardholmen	59 35.1931 005 09.4407	Fast R lys	6,2	HIB på stang	<div style="display: flex; flex-direction: column; align-items: center;"> <div style="width: 10px; height: 10px; background-color: #f08080; margin-bottom: 2px;"></div> <div style="width: 10px; height: 10px; background-color: #90ee90; margin-bottom: 2px;"></div> <div style="width: 10px; height: 10px; background-color: #ffff00;"></div> </div>	R 0,0 - 360,0
135105 19	Espevær Ådnøyflua	59 35.2224 005 09.3951	Fast G lvs	6,1	HIB på stang	<div style="display: flex; flex-direction: column; align-items: center;"> <div style="width: 10px; height: 10px; background-color: #f08080; margin-bottom: 2px;"></div> <div style="width: 10px; height: 10px; background-color: #90ee90; margin-bottom: 2px;"></div> <div style="width: 10px; height: 10px; background-color: #ffff00;"></div> </div>	G 0,0 - 360,0
135108 19	Espevær Espevær havn Kjeholmsund v side	59 35.5830 005 09.4831	Fast R lys	5,8	HIB på stang 7,3	<div style="display: flex; flex-direction: column; align-items: center;"> <div style="width: 10px; height: 10px; background-color: #f08080; margin-bottom: 2px;"></div> <div style="width: 10px; height: 10px; background-color: #90ee90; margin-bottom: 2px;"></div> <div style="width: 10px; height: 10px; background-color: #ffff00;"></div> </div>	1 R 0,0 - 360,0 Rundtlysende rød.
135109 19	Espevær Litle Kjeholmen	59 35.5696 005 09.4927	Fast G lvs	5,8	HIB på stang	<div style="display: flex; flex-direction: column; align-items: center;"> <div style="width: 10px; height: 10px; background-color: #f08080; margin-bottom: 2px;"></div> <div style="width: 10px; height: 10px; background-color: #90ee90; margin-bottom: 2px;"></div> <div style="width: 10px; height: 10px; background-color: #ffff00;"></div> </div>	G 0,0 - 360,0
135400 19	Bømlo vestsida Eideneset	59 35.4777 005 10.5782	VQ (6) W LFI 10s	11,0	Lanterne på stang 8,6	<div style="display: flex; flex-direction: column; align-items: center;"> <div style="width: 10px; height: 10px; background-color: #f08080; margin-bottom: 2px;"></div> <div style="width: 10px; height: 10px; background-color: #90ee90; margin-bottom: 2px;"></div> <div style="width: 10px; height: 10px; background-color: #ffff00;"></div> </div>	1 W 0,0 - 360,0 Rundtlysende.
135411 19	Osneset	59 35.3683 005 10.6910	Q G	12,1	Lanterne på stang	<div style="display: flex; flex-direction: column; align-items: center;"> <div style="width: 10px; height: 10px; background-color: #f08080; margin-bottom: 2px;"></div> <div style="width: 10px; height: 10px; background-color: #90ee90; margin-bottom: 2px;"></div> <div style="width: 10px; height: 10px; background-color: #ffff00;"></div> </div>	G 0,0 - 360,0
135500 19	Bømlo vestsida Dyrnes Bømløs sørvestside	59 36.9663 005 09.8923	Iso WRG 4s	20,0	Lyktehus 3,0	<div style="display: flex; flex-direction: column; align-items: center;"> <div style="width: 10px; height: 10px; background-color: #f08080; margin-bottom: 2px;"></div> <div style="width: 10px; height: 10px; background-color: #90ee90; margin-bottom: 2px;"></div> <div style="width: 10px; height: 10px; background-color: #ffff00;"></div> </div>	1 G 357,8 - 7,4 Fra innover Dyrneset og til 90m V av Dyrnesflu stang, og 55m Ø av Klumsholmen
							2 R 7,4 - 37,4 Til 150m NV av Svartanesflu stang
							3 G 37,4 - 97,4 Til 217m N av skjæret nord for Rongkalsøy
							4 W 97,4 - 108,4 Til klar S av Boaskjersgrunnen og 1180m S av Boaskjæret
							5 R 108,4 - 177,1 Til midt i Gissøysundet og 75m Ø av nordøstspissen på Søre Gissøya
							6 G 177,1 - 207,3 Til 120m SØ av stang S av Marlaukholmane

Fyrnr. Kartnr.	Område Navn Beliggenhet	Posisjon	Karakter	Lys høyde [m]	Beskrivelse Høyde over grunnen [m]	Lysvidde R G W	Sektor - farge - retning - beskrivelse
135501 19	Bømlo vestside Lyngøyosen Lyngøy, Bømlos vestside	59 40.1535 005 08.2854	Iso WRG 2s	10,5	Lyktehus på søyle 5,5	4	1 R 153,0 - 156,4 Fra inn på Lyngøy nord for lykten til 64m SV av sørvestligste neset på Geitung
						4	2 G 156,4 - 180,0 Til 90m Ø av Brattholmane
						5.2	3 W 180,0 - 184,4 Til 81m V av Skjeldaskjer
							4 R 184,4 - 189,0 Til inn på Jamholmen
							5 G 189,0 - 194,0 Til klar Ø av søre Lyklingholmen
							6 W 194,0 - 196,1 Til klar V av Utslætteneset
							7 R 196,1 - 204,2 Til 129m NV av Nordreneset
							8 G 204,2 - 288,7 Til 91m S av Hestaneset
							9 R 288,7 - 339,3 Til midt i Gissøysundet og 57m Ø av Kjeholmane
							10 G 339,3 - 357,1 Til 63m V av Nordra Gissøy
							11 W 357,1 - 0,5 Til 74m Ø av Pustaren
							12 R 0,5 - 9,8 Til inn på Pustaren.
135600 19	Bømlo vestside Skotningen På Skotningen v side	59 41.5597 005 05.5369	FI WRG 5s	43,0	Lyktehus på underbygning 9,5	7.1	1 G 325,9 - 332,4 Fra innover Pustaren til 289m SV av Pustaren
						6.7	2 W 332,4 - 338,1 Til 227m NØ av Slagøya
						9.3	3 R 338,1 - 8,4 Til klar Ø av Boaskjæret og klar V av Kvaløyflua 10,5m
							4 G 8,4 - 28,7 Til klar NV av 15m grunnen på Holsflua.
							5 W 28,7 - 128,7 Til klar SV av 17m grunne Yraskallen
							6 R 128,7 - 132,3 Til over 17m grunne Yraskallen
							7 G 132,3 - 136,1 Til klar NØ av 17m grunne Yraskallen
							8 W 136,1 - 157,6 Til klar V av 12,4m grunne Måksteinsflua
							9 R 157,6 - 164,9 Til 353m V av Olvondo og klar V av Søra Terneskjer
							10 G 164,9 - 169,7 Til 159m V av Olvondo og klar V av Måkesteinen
							11 R 169,7 - 192,7 Til 136m Ø av skjæret NØ for Olvondo
							12 G 192,7 - 195,1 Til 222m V av Sveinane
							13 R 195,1 - 216,1 Til inn på Toska
							14 G 216,1 - 231,9 Til 258m SØ av Toska og klar SØ om Toskaboen
							15 W 231,9 - 238,3 Til 150m N av Ystaskaget
							16 R 238,3 - 243,5 Til inn mot Ystaskaget.
135700 19	Bømlo Hiskjø Hiskhovet	59 43.2485 005 07.7333	Iso WRG 6s	18,8	Lyktehus på søyle 5,0	4.7	1 G 229,8 - 242,6 Fra Hiskholmen til 93m S av Hanaskjeret varde
						4.4	2 W 242,6 - 291,3 Til 126m NØ av Gangvadskjeret
						6.6	3 R 291,3 - 317,7 Til innover Nordre Lyklingholmen
							4 G 317,7 - 344,9 Til 65m V av Svartaskjeret
							5 W 344,9 - 349,7 Til 80m Ø av Litle Brattholmane
							6 R 349,7 - 354,1 Til 145m Ø av holme S av Småskjera og klar Ø av 2.5m grunne
							7 G 354,1 - 77,4 Til 152m N av skjæret NØ av Olvondo
							8 W 77,4 - 101,3 Til klar S av 17 m grunne på Yraskallen
							9 R 101,3 - 105,1 Til midt over 17 m grunne på Yraskallen
							10 G 105,1 - 108,0 Til klar N av 17 m grunne på Yraskallen
							11 W 108,0 - 132,1 Til 166m SV av Skarvaskjeret
							12 R 132,1 - 147,6 Til innover land på Hiskjø.
136000 19	Bømlo vestside Melandsvåg Arholmosen, Bømlo	59 45.4092 005 09.9535	Iso WRG 2s	3,5	Lyktehus 3,5	3.3	1 R 207,8 - 212,4 Fra inn på Hillesholmen til 43m Ø av Hillesholmen lanterne
						3	2 G 212,4 - 341,5 Til 75m V av stang ved Fylkesneset
						4.8	3 W 341,5 - 347,5 Til 52m Ø av Rysteinen
							4 R 347,5 - 44,1 Mellom Grytholmen og Arholmen
							5 G 44,1 - 91,2 Til 70m N av stang i Arholmosen
							6 R 91,2 - 93,8 Til innpå holmen ved lykta.

Fyrnr. Kartnr.	Område Navn Beliggenhet	Posisjon	Karakter	Lys høyde [m]	Beskrivelse Høyde over grunnen [m]	Lysvidde R G W	Sektor - farge - retning - beskrivelse
136100 19	Melandsvågen Hillesholmen	59 45.6954 005 10.2588	FI R 3s	3,5	Lanterne på stang 4,1		1 R 0,0 - 360,0 Rundtlysende.
136400 19	Kuleseidkanalen - Bømlø Vordnesholmen På holmens n side	59 44.6567 005 12.3004	FI W 3s	10,4	Lanterne på stang 3,5		1 W 0,0 - 360,0 Rundtlysende
136500 19	Kuleseidkanalen - Bømlø Kuleseidkanalen, 1 Kanalens s side	59 44.2705 005 13.4378	Fast R lys	4,5	Lanterne på stang 5,0		1 R 0,0 - 360,0 Rundtlysende
136600 19	Kuleseidkanalen - Bømlø Kuleseidkanalen, 2 Kanalens s side	59 44.2395 005 13.7673	Fast R lys	4,5	Lanterne på stang 6,0		1 R 0,0 - 360,0 Rundtlysende
136700 19	Kuleseidkanalen - Bømlø Kuleseidkanalen, 3 Kanalens s side	59 44.2986 005 13.8021	Fast R lys	4,5	Lanterne på stang 5,0		1 R 0,0 - 360,0 Rundtlysende
136800 19	Kuleseidkanalen - Bømlø Kuleseidkanalen, 4 Kanalens s side	59 44.4859 005 14.0134	Fast R lys	4,5	Lanterne på stang 6,0		1 R 0,0 - 360,0 Rundtlysende
136900 19	Kuleseidkanalen - Bømlø Kuleseidkanalen, 5 Kanalens s side	59 44.5305 005 14.0698	Fast R lys	4,5	Lanterne på stang 5,0		1 R 0,0 - 360,0 Rundtlysende
137000 19	Kuleseidkanalen - Bømlø Kuleseidkanalen, 6 Kanalens s side	59 44.5879 005 14.1778	Fast R lys	4,5	Lanterne på stang 5,0		1 R 0,0 - 360,0 Rundtlysende
137100 19	Kuleseidkanalen - Bømlø Kuleseidkanalen, 7 Kanalens s side	59 44.6290 005 14.2853	Fast R lys	4,5	Lanterne på stang 5,0		1 R 0,0 - 360,0 Rundtlysende
137200 19	Kuleseidkanalen - Bømlø Kuleseidkanalen, 8 Kanalens s side	59 44.6478 005 14.4481	Fast R lys	4,5	Lanterne på stang 5,0		1 R 0,0 - 360,0 Rundtlysende
137300 19	Kuleseidkanalen - Bømlø Kuleseidkanalen, 9 Kanalens s side	59 44.6555 005 14.5572	Fast R lys	4,5	Lanterne på stang 5,0		1 R 0,0 - 360,0 Rundtlysende
137400 19	Kuleseidkanalen - Bømlø Kuleseidkanalen, 10 Kanalens n side	59 44.2907 005 13.4235	Fast G lys	4,5	Lanterne på stang 5,0		1 G 0,0 - 360,0 Rundtlysende
137500 19	Kuleseidkanalen - Bømlø Kuleseidkanalen, 11 Kanalens n side	59 44.2378 005 13.5327	Fast G lys	4,5	Lanterne på stang 5,0		1 G 0,0 - 360,0 Rundtlysende
137600 19	Kuleseidkanalen - Bømlø Kuleseidkanalen, 12 Kanalens n side	59 44.3558 005 13.8800	Fast G lys	4,5	Lanterne på stang 5,0		1 G 0,0 - 360,0 Rundtlysende.

Fyrnr. Kartnr.	Område Navn Beliggenhet	Posisjon	Karakter	Lys høyde [m]	Beskrivelse Høyde over grunnen [m]	Lysvidde R G W	Sektor - farge - retning - beskrivelse				
137700 19	Kuleseidkanalen - Bømlø Kuleseidkanalen, 13 Kanalens n side	59 44.4365 005 13.9707	Fast G lvs	4,5	Lanterne på stang 5,0		1	G	0,0	- 360,0	Rundtlysende.
137800 19	Kuleseidkanalen - Bømlø Kuleseidkanalen, 14 Kanalens n side	59 44.6444 005 14.3303	Fast G lvs	4,5	Lanterne på stang 4,0		1	G	0,0	- 360,0	Rundtlysende
138000 19	Kuleseidkanalen - Bømlø Askhusholmane På ø Kubholmen	59 44.2305 005 15.9502	FI R 3s	7,7	Lanterne på stang 4,5		1	R	0,0	- 360,0	Rundtlysende.
138400 19	Kuleseidkanalen - Bømlø Søre Klubbsundet Mellom Børøy og Hanshovdeholme	59 43.3693 005 16.5396	Q G	5,5	Lanterne på stang 9,0		1	G	0,0	- 360,0	Rundtlysende.
138800 19	Bømlø v side Aksteinen	59 46.9495 005 06.2652	Iso WRG 4s	16,5	Lyktehus på varde 6,6		1	R	5,8	- 14,2	Fra inn mot landet ved Melingsneset til 71m V av Nordre Skarvaskjeret
							2	G	14,2	- 25,2	Til klar V av skjeret 0,2 nautiske mil sørsørvest av Aksteinen
							3	W	25,2	- 31,4	Til klar SØ av 4,7m grunne på Indreskjersfluene
							4	R	31,4	- 55,3	Til innover Klekkjesteiane
							5	G	55,3	- 86,9	Til klar N av 3,5m grunne på Langskjerflu og 172m N av Langaskjeret
							6	W	86,9	- 90,0	Til 83m S av Gulo
							7	R	90,0	- 125,1	Til innover Hansaholmen
							8	G	125,1	- 190,5	Til 124m Ø av Kjerringholmflu stang
							9	W	190,5	- 198,4	Til 89m V av Lamholmen
							10	R	198,4	- 203,9	Til inn på Lamholmen.
138842 19	Bømlø V Kattholmen Kattholmen	59 46.7332 005 06.4631	Q R	11,0	Lanterne på stang 3,8		1	R	0,0	- 360,0	Rundtlysende
139200 19	Øklandsvåg - Bømlø Samningsøy På Samningsøya	59 48.5293 005 06.0109	Iso RG 2s	5,1	Lyktehus 3,0		1	G	143,7	- 149,0	Fra inn på Rogøy til 52m V av Litla Bukkøy
							2	R	149,0	- 312,9	Til midt mellom Brekkeskeret og Brekholmen
							3	G	312,9	- 319,3	Til inn på Brekholmen
139248 19	Bømlø V side Øklandsvåg Molo Ø Øklandsvåg	59 48.0452 005 07.6469	Fast R lvs	6,7	HIB på stang 6,3		1	R	0,0	- 360,0	Rundtlysende
139249 19	Bømlø V side Øklandsvåg Molo V Øklandsvåg	59 48.0236 005 07.6039	Fast G lys	6,7	HIB på stang 6,3		1	G	0,0	- 360,0	Rundtlysende
139251 19	Bømlø V side Akselholmen Akselholmen	59 48.1122 005 06.8857	Iso G 2s	6,4	HIB på stang 5,3		1	G	0,0	- 360,0	Rundtlysende
139252 19	Bømlø V side Brekkeholmen Brekkeholmen	59 48.1318 005 06.7503	Iso R 2s	6,3	HIB på stang 6,5		1	R	0,0	- 360,0	Rundtlysende

Fyrnr. Kartnr.	Område Navn Beliggenhet	Posisjon	Karakter	Lys høyde [m]	Beskrivelse Høyde over grunnen [m]	Lysvidde R G W	Sektor - farge - retning - beskrivelse				
139253 19	Bømlo V side Hillesøya S SV av Hillesøya	59 48.4376 005 06.2886	Q G	5,0	HIB på stang 8,5	 3,3  	1	G	0,0	- 360,0	Rundtlysende
139254 19	Bømlo V side Brekkeskjeret Brekkeskjeret	59 48.2052 005 06.7863	Q R	6,4	HIB på stang 6,2	 3,4  	1	R	0,0	- 360,0	Rundtlysende
139255 19	Bømlo V side Hillesøysundet Hillesøysundet	59 48.5796 005 06.0314	Iso G 4s	5,5	HIB på stang 5,3	 3,5  	1	G	0,0	- 360,0	Rundtlysende
139257 0	Bukkøysundet Bukkøysundet Ø Bukkøysundet	59 49.1400 005 05.3276	Fast lys yellow		HIB på stang	  					
139258 0	Bømlo V side Bukkøysundet V Bukkøysundet	59 49.1957 005 05.1320	Fast lys yellow		HIB på stang	  					
139259 19	Bømlo V side Bukkøysundet Ø Bukkøysundet	59 49.1400 005 05.3276	Iso G 2s	5,7	HIB på stang 8,3	 3,4  	1	G	0,0	- 360,0	Rundtlysende
139262 19	Bømlo V side Bukkøysundet V Bukkøysundet	59 49.1957 005 05.1320	Iso R 2s	5,6	HIB på stang 5,3	 3,5  	1	R	0,0	- 360,0	Rundtlysende
139600 19	Melingsvåg - Bømlo Litlanesholmen På holmens sv pynt	59 46.8806 005 06.9072	Q G	5,1	Lanterne på stang 4,3	 2,3  	1	G	0,0	- 360,0	Rundtlysende.
139800 19	Goddo Trettholmen Trettholmen Ø side	59 50.0691 005 04.2241	Iso WRG 6s	17,2	Lyktehus med IB 3,1	 3,9  3,6  5,6	1	G	123,0	- 125,2	Fra inn på holmen til 395 m SV av Nordre Fiskholmen
							2	W	125,2	- 135,0	Til 100 m SV av Nordre Fiskholmen
							3	R	135,0	- 330,1	Til 48m V av Litla Bukkøy og klar Ø av Andersbleikja
							4	G	330,1	- 335,8	Til inn på Rogøy
139859 19	Goddo Boen Trettholmosen	59 50.1827 005 04.2502	Iso G 4s	12,0	Lanterne på stativ 15,0	 2  	1	G	0,0	- 360,0	Rundtlysende
140000 19	Bømlafjorden Førdespollen Øyasundet	59 38.1816 005 24.9653	Oc WRG 6s	5,0	Lyktehus på søyle 6,8	 3,3  3,3  4,4	1	G	159,8	- 172,2	Fra inn på Eikelandsneset til Ø av Grimsholmsskjeret.
							2	W	172,2	- 175,3	Til 76m V av Ytre Hauglandsneset.
							3	R	175,3	- 233,2	Til 64m SØ av Asaleholmen og klar NV av stang V av Skipavikneset.
							4	G	233,2	- 283,7	Til 98m S av Lindøya.
							5	W	283,7	- 293,2	Til 81m NØ av Austra Kalløya.
							6	R	293,2	- 319,9	Til 123m SV av Kubbøya, klar 2,5m grunne.
							7	G	319,9	- 359,4	Til 152m V av Kråkenesholmen.
							8	W	359,4	- 4,2	Til klar Ø Klubben.
							9	R	4,2	- 12,0	Til inn på land ved Klubben.

Fyrnr. Kartnr.	Område Navn Beliggenhet	Posisjon	Karakter	Lys høyde [m]	Beskrivelse Høyde over grunnen [m]	Lysvidde R G W	Sektor - farge - retning - beskrivelse
140200 20	Bjoafjorden Svollandsnes N av Bjoaneset	59 41.2938 005 36.4053	Oc (2) WRG 8s	6,6	Lyktehus på varde 8,0	4,4 4,4 5,6	1 G 23,5 - 141,8 Fra innover land på Svollandneset til 115m NØ av Tittelsnes og SØ av Tittelsnesflua.
							2 W 141,8 - 154,5 Til 159m V av Søre Ilholmen.
							3 R 154,5 - 168,1 Til mellom Søre Ilholmen og Terneskjeret
							4 G 168,1 - 178,1 Til 390m Ø av Nordre Ilholmen
							5 W 178,1 - 194,7 Til 428m V av Bongsen varde
							6 R 194,7 - 243,1 Til 67m SØ av Østre Sæbøholmen
							7 G 243,1 - 260,4 Til klar S av Melskomla LA
							8 W 260,4 - 270,8 Til klar N av Fornesholmen lykt
							9 R 270,8 - 292,8 Til 325m NØ av Rossaneset stang (sektor overgangen kan oppleves mørk grunnet en vindussprosse)
							10 G 292,8 - 334,8 Til inn på land ved Svollandneset øst for lykten.
140300 20	Bjoafjorden Utboja Utboja	59 40.9144 005 36.9838	Q G	5,5	Lanterne på stang 6,3	2	1 G 0,0 - 360,0 Rundtlysende
140301 20	Bjoafjorden Utboja fergeleie, Ø Nord på Husøy	59 40.8692 005 37.1055	Q R	6,4	Lanterne på stang 6,4	2	1 R 0,0 - 360,0 Rundtlysende.
140400 20	Ålfjorden Ålfjord På Nesjaneset	59 35.6227 005 31.5419	Oc WRG 6s	8,2	Lyktehus 3,0	7,3 7,3 8,9	1 G 177,6 - 186,0 Fra inn mot land ved Stualand til klar Ø av Storeviknibba.
							2 W 186,0 - 194,0 Til 124m V av neset ved Hopen.
							3 R 194,0 - 279,9 Til 209m S av Flesjane.
							4 G 279,9 - 325,5 Til 191 m SV av Buholmen.
							5 W 325,5 - 343,4 Til 126m Ø av Framneset.
							6 R 343,4 - 355,0 Til innover land ved Selsåsneset.
140532 20	Bjoafjorden Haugssundet Haugssundet	59 39.9411 005 43.4126	FI R 3s	8,2	Lanterne på stang 4,8	4,2	R 0,0 - 360,0
140534 20	Bjoafjorden Brattholmen Haugssundet	59 39.5252 005 45.0794	Q R	6,9	Lanterne på stang	3,8	R 0,0 - 360,0
140535 20	Bjoafjorden Stavanes Bjoafjorden	59 38.9264 005 46.3731	Q G	6,5	Lanterne på stang	3,8	G 0,0 - 360,0
140600 20	Bjoafjorden Fornesholmen N på Store Romsa	59 41.1014 005 43.7803	Iso WRG 4s	7,0	Lyktehus 3,2	5,9 5,9 7,3	1 R 59,4 - 72,9 Fra inn mot Rossaneset til 90m N av Bleng
							2 G 72,9 - 95,1 Til 226m N av Svollandsnes fyrlykt
							3 W 95,1 - 105,0 Til 307m SV av Søre Ilholmen
							4 R 105,0 - 112,6 Til klar NØ av Terneskjeret
							5 G 112,6 - 121,0 Til klar NØ av Nordre Ilholmen
							6 W 121,0 - 125,7 Til klar SV av Flatholmen
							7 R 125,7 - 184,7 Til 117m Ø av Melskomla lanterne
							8 G 184,7 - 217,6 Til klar SØ av Seglberget og klar av oppdrettsanlegg ved Seglberget
							9 W 217,6 - 233,7 Til klar N av Taraldsøya (Brattholmen) fyrlykt
							10 R 233,7 - 268,9 Til klar N av Kjølbegneset stang

Fyrnr. Kartnr.	Område Navn Beliggenhet	Posisjon	Karakter	Lys høyde [m]	Beskrivelse Høyde over grunnen [m]	Lysvidde R G W	Sektor - farge - retning - beskrivelse
140642 20	Bjoafjorden Melskomla	59 42.2361 005 43.8443	Q R		Lanterne på stang	3,8 3,8 3,8	R 0,0 - 360,0
140700 20	Ølsfjorden Kampareholmen Etnesundet	59 38.6624 005 47.5345	Iso WRG 2s	6,8	Lyktehus 3,0	4,1 4,1 5,3	1 G 360,0 - 117,9 Fra Ø av Ulvaneset til 85m NØ av Stavaneset LA og klar NØ av 3,5m grunnen 2 W 117,9 - 120,4 Til 84m SV av Haugsundet LA 3 R 120,4 - 139,0 Til inn på Tolløya østpynt 4 G 139,0 - 158,9 Til klar Ø av Storeflua 5 W 158,9 - 168,0 Til klar V av Nervikkklubben og 257m V av Kjølbergneset stang 6 R 168,0 - 214,6 Til inn på Bjørkjenesklubben sørøstpynt 7 G 214,6 - 253,1 Til 81m S av Holmaseidholmen 8 W 253,1 - 259,8 Til 93m N av Vesteneset 9 R 259,8 - 265,2 Til innover land ved Vesteneset.
140736 20	Ølsfjorden Myraflu	59 36.0686 005 45.7476	Q R	5,3	Lanterne på stang	1,6 1,6 1,6	R 0,0 - 360,0
141000 20	Klosterfjorden Nordre Fjelbergsund Fjelbergsundet	59 44.2634 005 41.2785	Iso WRG 4s	5,1	Lyktehus 3,7	2,6 2,6 3,5	1 G 116,4 - 137,7 Fra inn på Borgundøya til 31m NØ av Ljosneset HIB. 2 W 137,7 - 141,5 Til klar SV av Kobbholmgrunnane N HIB og 95m NØ av Ljosneset. 3 R 141,5 - 213,8 Til innover land NV av Rongedalsneset. 4 G 213,8 - 290,8 Til klar SV av Parisnesflua HIB. 5 W 290,8 - 295,5 Til klar NØ av Karteigskjerene stang. 6 R 295,5 - 304,3 Til innover land på Vikeneset.
141050 20	Fjelbergsund Karteigpynten Klosterfjorden	59 43.8998 005 42.5743	Fast R lys	5,9	HIB på stang	3,5 3,5 3,5	R 0,0 - 360,0
141051 20	Fjelbergsund Parisnesflua Klosterfjorden	59 44.1671 005 41.8374	Fast G lys	5,2	HIB på stang	2,9 2,9 2,9	G 0,0 - 360,0
141052 20	Fjelbergsund Vikaneset Klosterfjorden	59 44.1136 005 41.7546	Fast R lys	5,2	HIB på stang	3,5 3,5 3,5	R 0,0 - 360,0
141053 20	Fjelbergsund Rongedalsbleikja Klosterfjorden	59 44.2787 005 41.3744	Fast G lys	6,4	HIB på stang	3,5 3,5 3,5	G 0,0 - 360,0
141054 20	Fjelbergsund Kobbholmgrunnane, S Klosterfjorden	59 44.3185 005 41.1642	Fast R lys	5,2	HIB på stang	3,5 3,5 3,5	R 0,0 - 360,0
141054 0	Fjelbergsund Kobbholmgrunnane Søndre Klosterfjorden	59 44.3185 005 41.1642	Fast lys yellow		HIB på stang	3,5 3,5 3,5	
141055 20	Fjelbergsund Kobbholmgrunnane, N Klosterfjorden	59 44.3761 005 41.1180	Fast G lys	5,2	HIB på stang	3,5 3,5 3,5	G 0,0 - 360,0

Fyrnr. Kartnr.	Område Navn Beliggenhet	Posisjon	Karakter	Lys høyde [m]	Beskrivelse Høyde over grunnen [m]	Lysvidde R G W	Sektor - farge - retning - beskrivelse					
141056 20	Fjelbergsund Ljosneset Klosterfjorden	59 44.5343 005 40.7341	Iso R 2s	5,2	HIB på stang	3,8	R	0,0	-	360,0		
141056 0	Fjelbergsund Ljosneset Klosterfjorden	59 44.5343 005 40.7341	Fast lys yellow		HIB på stang							
141060 20	Klosterfjorden Fjæreskjerflu Nord av Fjelbergøy	59 45.4271 005 43.5956	Q R	5,0	Lanterne på stang	3,8	R	0,0	-	360,0		
141061 20	Klosterfjorden Østre Sjøholmflu Sør av Sæbøvik	59 47.2059 005 42.5149	Fast G lys	6,1	HIB på stang	1,8	G	0,0	-	360,0		
141062 20	Klosterfjorden Vestre Sjøholmflu Inseiling til Sæbøvik	59 47.1847 005 42.4079	Fast R lys	6,1	HIB på stang	1,8	R	0,0	-	360,0		
141100 20	Klosterfjorden Fjelbergsund Fjelbergsundet	59 43.8341 005 42.5971	Iso WRG 2s	7,0	Lyktehus 3,0	2,4 2,4 3,2	1 2 3 4 5 6	G W R G W R	157,3 163,0 180,7 238,5 317,7 328,0	- - - - - -	163,0 180,7 238,5 317,7 328,0 336,8	Fra inn på land ved Karteig til 157m NØ av Karteiggrunnen stang. Til 27m V av Sengjaneset. Til inn på Kyrkjeholmen vestpynt. Til 80m SV av Ternholmflu HIB. Til 33m NØ av Vågsholmflu HIB. Til innover land på Ramseid.
141143 20	Klosterfjorden Ternholmflu I Sundnessundet	59 43.2520 005 43.7635	Q G	6,6	HIB på stang	2,8	G	0,0	-	360,0		
141144 20	Klosterfjorden Vågsholmflu Fjelbergsund søre	59 43.2914 005 43.2215	Q R	6,7	HIB på stang	2,8	R	0,0	-	360,0		
141145 20	Klosterfjorden Bleikja	59 43.5015 005 43.6109	Iso G 4s	6,1	HIB på stang	3,4	G	0,0	-	360,0		
141147 20	Fureholmen Øyaskjeret n Fureholmen	59 43.7994 005 43.9969	Iso G 4s	6,5	HIB på stang	3,4	G	0,0	-	360,0		
141149 20	Fjelbergsundet Kyrkjeholmbåen Klosterfjorden	59 43.7866 005 42.7243	Fast G lys	5,2	HIB på stang	3,5	G	0,0	-	360,0		

Fyrnr. Kartnr.	Område Navn Beliggenhet	Posisjon	Karakter	Lys høyde [m]	Beskrivelse Høyde over grunnen [m]	Lysvidde R G W	Sektor - farge - retning - beskrivelse				
141300 20	Skåneviksfjorden Taraldsøya N av Taraldsøya	59 43.5542 005 50.8654	Iso WRG 6s	8,0	Lyktheus 3,0	4,9 4,9 6,2	1	G	36,7	- 44,7	Fra innover Taraldsøy til klar NV av Kjølbjergneset stang (oppdrettsanlegg ligger i hvit sektor)
							2	W	44,7	- 66,2	Til klar S av Melskomla (kan oppleves mørk i sektor overgang grunnet vindussprosse)
							3	R	66,2	- 83,9	Til 146m S av Narravikneset
							4	G	83,9	- 162,2	Til 30m V av Bukkaskjeret v/Toftekalven
							5	R	162,2	- 189,8	Til 90m Ø av Raudholmflu lanterne
							6	G	189,8	- 206,0	Til 242m SØ av Ølfernesholmen
							7	W	206,0	- 236,7	Til 485m N av Leknestangen og klar av Tendalsvik oppdrett
							8	R	236,7	- 275,1	Til inn på Skråanes.
141366 20	Hardangerfjorden Raudholmflu	59 45.2903 005 51.3497	Q R	6,2	Lanterne på stang	3,8	R	0,0	- 360,0		
141400 20	Skåneviksfjorden Skånevik Trøskenesfluno	59 44.6843 005 55.6015	Iso WRG 2s	5,0	Lyktheus på stativ 9,0	2,6 2,6 3,5	1	G	299,2	- 328,6	Fra inn på Møllesvik til 100m V av Revaholmflu stang og klar V av 4 m grunne
							2	W	328,6	- 340,6	Til 64m Ø av Skåno
							3	R	340,6	- 8,9	Til 20m V av Skåno
							4	G	8,9	- 71,8	Til 84m N av Leknestangen
							5	W	71,8	- 94,1	Til 162m S av Toftekalven
							6	R	94,1	- 99,8	Til innover Toftekalven
							7	G	99,8	- 116,9	Til 197m NØ av Notavågflua stang
							8	W	116,9	- 130,0	Til 180m SV av Ølfernesholmen
							9	R	130,0	- 138,8	Til innover land ved Ølfernes
							10	G	138,8	- 165,4	Til 120m Ø av nes ved fergekaien Ø av Eikenes
							11	W	165,4	- 180,3	Til 120m V av Vannes
							12	R	180,3	- 221,7	Til NV av Trøskeneset.
141463 20	Skåneviksfjorden Skaano, N	59 44.3486 005 55.7077	Iso G 2s	7,2	HIB på stang	1,7	G	0,0	- 360,0		
141600 20	Åkra fjorden Susodden Åkra fjordens S side	59 44.6768 006 02.6217	Iso WRG 6s	6,6	Lyktheus 3,0	4,5 4,5 5,8	1	G	99,1	- 116,8	Fra klar N av Krossen til klar NØ av Straumsneset.
							2	W	116,8	- 119,6	Til SV av Søllesviklandet.
							3	R	119,6	- 204,0	Til innover Krossnes.
							4	G	204,0	- 233,5	Til 179m SØ av Alsåkereset.
							5	W	233,5	- 262,2	Til 169m N av enden på Laksaneset molo.
							6	R	262,2	- 301,2	Til innover land ved Susodden.
141700 20	Åkra fjorden Skålnes Åkra fjordens S side	59 49.8609 006 15.0281	Oc (2) WRG 8s	12,7	Lyktheus 3,0	7 6,6 9,2	1	G	50,7	- 52,3	Fra klar NV av Storatåna til klar SØ av Brøllaskjer.
							2	W	52,3	- 246,3	Til 340m SØ av Mosnes lykt.
							3	R	246,3	- 249,4	Til klar N av Langfossnes.
141800 20	Åkra fjorden Mosnes Mosnes	59 51.2326 006 20.3738	Oc WRG 6s	5,6	Lyktheus på underbygning 6,0	4 4 5,2	1	R	216,4	- 219,0	Fra 75m SØ av Raudnabben til klar NV av Ømbesneset.
							2	G	219,0	- 56,8	Til klar NV av Viskjer.
							3	W	56,8	- 63,5	Til 71 m SØ av Bråskot.
							4	R	63,5	- 67,8	Til inn mot Otraskor.

Fyrnr. Kartnr.	Område Navn Beliggenhet	Posisjon	Karakter	Lys høyde [m]	Beskrivelse Høyde over grunnen [m]	Lysvidde R G W	Sektor - farge - retning - beskrivelse
142200 20	Skåneviksfjorden Hillestadholmen Høylandssundet	59 47.7304 005 48.0013	Iso WRG 4s	18,8	Lyktehus 3,0		1 R 59,9 - 87,8 Fra inn på Langaneset til 55m N av Fjellandsneset og klar S av Tofteskjeret
							2 G 87,8 - 145,2 Til 120m NØ av Trollskjeret og klar NØ av Kanelen HIB
							3 W 145,2 - 156,3 Til 170m SV av Ytre Valøya (kan oppleves mørk i overgang grunnet vindussprosse)
							4 R 156,3 - 162,3 Til 98m V av Bleikjo sørpynt
							5 G 162,3 - 193,8 Til 95m Ø av stang på 2,2m Sandvollgrunnen sør av Bleikjo
							6 W 193,8 - 199,9 Til 194M Ø av stang på 2,2m grunne sør på Bleikjo (kan oppleves mørk i overgang grunnet vindussprosse)
							7 R 199,9 - 250,4 Til inn på Kringleneset
							8 G 250,4 - 307,3 Til 126m SV av Ølfernesholmen
							9 W 307,3 - 318,4 Til 259m Ø av Hammaren
							10 R 318,4 - 3,5 Til inn på Slettaneset.
142270 20	Høylandssundet Kanelen	59 48.7406 005 46.2290	Iso R 2s	7,5	HIB på stang		R 0,0 - 360,0
142272 20	Høylandssundet Skottaflu Bømlo	59 49.3826 005 44.7096	Iso W 4s	7,1	HIB på stang		W 0,0 - 360,0
142276 20	Høylandssundet Blokkebærholmen	59 48.6737 005 44.6993	Q W	6,0	Lanterne på stang		W 0,0 - 360,0
142277 20	Høylandssundet Midtflu	59 48.9226 005 44.3541	Q G	5,5	Lanterne på stang		G 0,0 - 360,0
142380 20	Husnesfjorden Little Svinøy, V	59 48.9883 005 39.5120	Fast R lvs	7,7	HIB på stang		R 0,0 - 360,0
142381 20	Husnesfjorden Kuneset	59 48.9689 005 39.4290	Fast G lys	7,9	HIB på stang		G 0,0 - 360,0
142382 20	Husnesfjorden Little Svinøyflu Halsnøy n side	59 48.9332 005 39.5835	Fast R lvs	6,4	HIB på stang 7,0		R 0,0 - 360,0
142384 20	Husnesfjorden. Store Svinøy, S	59 49.2119 005 39.6811	Iso R 4s	7,9	HIB på stang		R 0,0 - 360,0
142483 20	Husnesfjorden Little Svinøy, NØ	59 49.0712 005 39.6546	Iso G 2s	6,9	HIB på stang		G 0,0 - 360,0
142486 20	Husnesfjorden Ikorntåa 3m grunne Ikorntåa	59 48.9966 005 40.1076	Q R	5,6	Lanterne på stang		1 R 0,0 - 360,0 Rundtlysende

Fyrnr. Kartnr.	Område Navn Beliggenhet	Posisjon	Karakter	Lys høyde [m]	Beskrivelse Høyde over grunnen [m]	Lysvidde R G W	Sektor - farge - retning - beskrivelse
142500 20	Husnesfjorden Bjellandsøya Nord for Halsnøya	59 49.4013 005 41.7501	Iso WRG 6s	25,0	Lyktehus 3,0	4 4 5.2	1 G 257,6 - 259,8 Fra inn på Opsangerneset til 107m S av Opsangerneset. 2 W 259,8 - 267,0 Til 166m N av Skottaflua HIB. 3 R 267,0 - 323,5 Til 72m V av Kvimseflua stang. 4 G 323,5 - 358,6 Til 95m V av Salsundholmen. 5 W 358,6 - 8,6 Til 100m Ø av Limovnen. 6 R 8,6 - 77,0 Til midt i Storesvinøysund og 86m S av Store Svinøya. 7 G 77,0 - 96,2 Til 92m N av Store Svinøya. 8 W 96,2 - 149,6 Til 133m SV av landet mellom Mekjesvika og Støvika. 9 R 149,6 - 152,3 Til innpå neset V av Bjellandshamn.
142501 20	Husnesfjorden Lille Klubbholmen	59 49.3327 005 40.4010		13,4	Lanterne på stang 3,4		1 W 0,0 - 360,0 Rundtlysende.
142573 20	Høylandsundet Opsangerneset På holme V av Opsangerneset	59 49.7001 005 42.5524	Iso G 2s	6,6	HIB på stang	1,1	1 G 0,0 - 360,0 Rundtlysende
142574 20	Høylandssundet Opsangerflu NØ på holme Ø av Torsøya	59 49.6859 005 42.4592	Iso R 2s	6,4	HIB på stang	1,1	1 R 0,0 - 360,0 Rundtlysende
142575 20	Høylandssundet Bjellandsøy, NV	59 49.6377 005 41.4754	Q G	6,3	Lanterne på stang	3,8	G 0,0 - 360,0
142600 20	Husnesfjord Åskesholmane v Holme	59 51.1333 005 40.4872	FI G 3s	7,4	Lanterne på stang 6,8	4,8	1 W 0,0 - 360,0 Rundtlysende.
142800 20	Husnesfjord Hågarnsnes N på neset	59 52.6428 005 44.2763	Iso WRG 4s	6,0	Lyktehus på søyle 5,7	2.2 2 3.5	1 G 42,8 - 53,6 Fra 180 m NV av Nebbo til 169 m NV av Åskesholmane lanterne 2 W 53,6 - 76,9 Til 141 m S av Kråka lanterne 3 R 76,9 - 148,9 Til 161 m SV av Flatøya 4 G 148,9 - 179,0 Til 150 m Ø av Tangaflua båke 5 W 179,0 - 203,1 Til 154 m VNV av Herøy 6 R 203,1 - 256,2 Til inn på Bleikneset
142900 20	Husnesfjord Bleikflu	59 52.7282 005 45.1706	FI G 3s	4,9	Lanterne på stang 5,7	2,3	1 G 0,0 - 360,0 Rundtlysende.

Fyrnr. Kartnr.	Område Navn Beliggenhet	Posisjon	Karakter	Lys høyde [m]	Beskrivelse Høyde over grunnen [m]	Lysvidde R G W	Sektor - farge - retning - beskrivelse
143200 22	Hardangerfjorden Skorpen Skorpegavlen	59 56.0122 005 47.5647	Iso WRG 2s	22,0	Lyktehus 3,0	2,4 2,4 3,2	1 R 304,8 - 15,4 Fra innover Bergsfjell til klar V av Berget. 2 G 15,4 - 37,7 Til klar NV av Åsgardsholmen og 91m NV av Herøy. 3 W 37,7 - 61,0 Til 128m SØ av Søre Ånugletangen. 4 R 61,0 - 85,3 Til innover Ånuglo. 5 G 85,3 - 105,9 Til 177m N av Tangaflua båke. 6 W 105,9 - 127,7 Til 260m SV av Fjæreflua varde. 7 R 127,7 - 130,6 Til over Fjæreflua varde. 8 G 130,6 - 133,1 Til 255m NØ av Fjæreflua varde. 9 W 133,1 - 151,7 Til 135m V av Store Arholmen lanterne og klar V av Hammarhaugfluene FL. 10 R 151,7 - 161,9 Til midt i Terøysundet. 11 G 161,9 - 213,4 Til klar SØ av Limbuneset. 12 W 213,4 - 217,0 Til klar NV av Jektholmen. 13 R 217,0 - 220,6 Til innover land på Skorpo. (grensen er uklar fordi lyset forsvinner bakom terrenget)
143289 22	Hardangerfjorden Haugaklubbflu Herøy syd	59 55.1407 005 46.9699	Fast G lys	6,0	HIB på stang	1,8	G 0,0 - 360,0
143291 22	Hardangerfjorden Vågsnes Vågsneset	59 56.0481 005 48.6652	Fast G lys	8,2	HIB på stang	4	G 0,0 - 360,0
143294 22	Hardangerfjorden Skjeret Storsundet	59 57.4993 005 56.8621	Q R	8,0	Lanterne på varde 7,0	3,8	R 0,0 - 360,0
143300 22	Hardangerfjorden Fjæreflu Kvinnheradsfjorden	60 02.4682 005 55.5647	Oc (3) WRG 10s	7,5	Lyktehus på søyle 10,0	7,3 7,3 8,9	1 G 169,7 - 181,9 Fra innover land ved Stakkaliskora til 257 m Ø av Vongskjæret. 2 W 181,9 - 204,7 Til 103 m NV av Varaldsøy HIB. 3 R 204,7 - 215,3 Til innover Hestevikneset. 4 G 215,3 - 226,6 Til klar SØ av Kobbeskeret. 5 W 226,6 - 238,8 Til klar NV av Ænes lykt. 6 R 238,8 - 283,6 Til inn på neset N av Stykkeholmen. 7 G 283,6 - 330,7 Til 147 m SV av land ved Nes. 8 W 330,7 - 342,5 Til 170 m Ø av Kalven. 9 R 342,5 - 347,0 Til innover Kalven. 10 G 347,0 - 353,3 Til 315 m V av Kalven. 11 W 353,3 - 25,9 Til 105 m SØ av Seltangen. 12 R 25,9 - 74,7 Til innover land ved Tømmervika.
143566 22	Hardangerfjorden Hamnatangen Hamnatangen Gjermundshavn	60 03.8717 005 55.3353	Fast R lys		HIB på stang	3,2	1 R 0,0 - 360,0 Rundtlysende
143567 0	Hardangerfjorden Haugevågen Gjermundshavn	60 03.9064 005 55.2021	Fast lys yellow		HIB på stang 0,0		
143569 22	Hardangerfjorden Hestevikneset Varaldsøy S	60 04.1817 005 58.0238	Q (9) W 15s	5,0	Lanterne på stang 4,0	4	W 0,0 - 360,0

Fyrnr. Kartnr.	Område Navn Beliggenhet	Posisjon	Karakter	Lys høyde [m]	Beskrivelse Høyde over grunnen [m]	Lysvidde R G W	Sektor - farge - retning - beskrivelse
143571 117	Øynefjorden Varaldsøy Skjelnesodden, NV	60 05.1937 005 58.2127	Fast G lvs	3,3	HIB på stang	2,1	1 G 0,0 - 360,0 Rundtlysende.
143600 117	Hardangerfjorden Bondesund Øynefjorden	60 07.9801 005 54.3562	Oc (2) WRG 8s	16,2	Lyktheus 3,0	5,3 5,3 6,7	1 G 181,1 - 225,4 Fra inn mot Furuhovdknappen til 100m SØ av Kråkeflu lanterne. 2 W 225,4 - 230,5 Til 153m NV av land ved Oldervik. 3 R 230,5 - 265,0 Til innover land N av Lyrehola. 4 G 265,0 - 335,9 Til klar SV av Hestviksneset. 5 W 335,9 - 345,9 Til 152m Ø av Vestrevika. 6 R 345,9 - 352,3 Til inn på land ved Sagholmen.
143632 117	Hardangerfjorden Kraakeflua Bondesund	60 09.3468 005 56.9751	Q R	7,0	Lanterne på stang 0,0	3,5	1 R 0,0 - 360,0 Rundtlysende
143700 117	Hardangerfjorden Ænes Sildafjorden	60 05.7676 006 06.9279	Oc (2) WRG 8s	12,2	Lyktheus på underbygning 6,5	6 6 7,5	1 G 52,2 - 56,0 Fra inn på landet ved Trommo til 232m NV av Svoldalsneset. 2 W 56,0 - 66,9 Til klar SØ av Låtrevikklubben. 3 R 66,9 - 120,4 Til 297m SV av Vetlesild SV pynt. 4 G 120,4 - 155,3 Til 316m Ø av Seltevikneset. 5 W 155,3 - 168,8 Til klar V av Hamaren fyrlykt. 6 R 168,8 - 207,9 Til 159m NV av Maurangneset. 7 G 207,9 - 248,1 Til 124m S av Digraneset. 8 W 248,1 - 250,2 Til klar N av Silkebergneset. 9 R 250,2 - 258,3 Til inn på Fureberg.
143800 117	Hardangerfjorden Hamaren Hissfjorden	60 11.4867 006 05.0045	Oc (3) WRG 10s	18,5	Lyktheus 4,1	6 6 7,5	1 G 340,1 - 344,2 Fra inn på land ved Årvikeneset til klar V av Maurangneset. 2 W 344,2 - 0,9 Til klar Ø av Sild. 3 R 0,9 - 9,0 Til 130m Ø av Naustneset. 4 G 9,0 - 62,3 Til 215m N av Steinbitneset 5 W 62,3 - 210,9 Til 143m N av land ved Furevik. 6 R 210,9 - 219,1 Til inn på landet ved Kysnes.
143900 117	Hardangerfjorden Ljonestangen Hissfjorden	60 14.6182 006 09.3508	Oc WRG 6s	4,7	Lyktheus på underbygning 5,0	3,1 3,1 4,1	1 G 201,8 - 211,0 Fra inn på landet ved Tangen til 167m SØ av Straumsteinen. 2 W 211,0 - 227,7 Til 256m N av Sætveitneset. 3 R 227,7 - 236,1 Til N av Belsneset. 4 G 236,1 - 38,9 Til 235m NV av Grotneset. 5 W 38,9 - 51,9 Til 974m NV av Grotneset. 6 R 51,9 - 58,6 Til inn på land ved Vikingenes.
144000 117	Hardangerfjorden Jonanes Samlafjorden	60 17.6330 006 13.3417	Oc (2) WRG 8s	8,0	Lyktheus på underbygning 8,0	6 6 7,5	1 R 347,3 - 355,0 Fra inn mot Sætveitneset til 159 m V av Snauholmen. 2 G 355,0 - 18,4 Til klar V av Torsnes. 3 W 18,4 - 31,0 Til klar SØ av Ljonestangen. 4 R 31,0 - 105,5 Til mellom HIB'ene og innover Tørvikbygd ferjekai i Skutevik. 5 G 105,5 - 183,4 Til 276 m Ø av Aksneset. 6 W 183,4 - 218,9 Til klar NV av Samlaneset. 7 R 218,9 - 225,2 Til inn mot Jonaneset.
144078 117	Hardangerfjorden Jondalsøyri Jondalsøyri	60 16.5887 006 14.8966	Fast R lvs		HIB på stang	1,6	1 R 0,0 - 360,0 Rundtlysende

Fyrnr. Kartnr.	Område Navn Beliggenhet	Posisjon	Karakter	Lys høyde [m]	Beskrivelse Høyde over grunnen [m]	Lysvidde R G W	Sektor - farge - retning - beskrivelse				
144079 117	Hardangerfjorden Skutevik Hardangerfjorden	60 18.0640 006 10.4812	Fast G lvs	7,0	HIB på stang 11,0	1,9	1	G	0,0	- 360,0	Rundtlysende
144080 117	Hardangerfjorden Tørvikbygd Tørvikbygd	60 17.9906 006 10.3676	Fast R lvs	7,0	HIB på stang 10,0	1,9	1	R	0,0	- 360,0	Rundtlysende
144085 0	Hardangerfjorden Sandvenholmen Innseiling Norheimsund	60 21.8469 006 09.5061	Fast lys yellow		HIB på stang						
144290 117	Hardangerfjorden Kvamsøy SØ side Kvamsøy	60 21.7394 006 16.9394	FI R 3s	8,5	Lanterne på stang 8,0	5	1	R	0,0	- 360,0	Rundtlysende
144291 117	Hardangerfjorden Samlaneset På Samlaneset	60 22.2276 006 21.1665	FI G 3s	8,5	Lanterne på stang 8,0	5,6	1	G	0,0	- 360,0	Rundtlysende
144400 118	Hardangerfjorden Håstabbenes Granvinsfjorden	60 27.5309 006 36.1707	Oc (2) WRG 8s	11,0	Lyktehus på underbygning 6,0	8,38 7,96 10,81	1	R	224,8	- 230,3	Fra inn på land ved Sauaneset til 195m SØ av Sauaneset og 282m NV av Kjerringstø
							2	G	230,3	- 311,2	Til 193m SV av land v/Eikenes.
							3	W	311,2	- 325,6	Til 204m NØ av Troneset.
							4	R	325,6	- 343,9	Til 58m NØ av Tingnesflui jernstang.
							5	G	343,9	- 46,7	Til 189m NV av Steinkrossen.
							6	W	46,7	- 63,4	Til klarTveitaneset og 1029m SØ av Urdaneset
							7	R	63,4	- 74,7	Til inn på land ved Beggevik.
144517 118	Hardangerfjorden Tingnesflua På Tingnesflua	60 25.5698 006 37.2030	Fast G lvs	7,0	HIB på stang 10,5	2,4	1	G	0,0	- 360,0	Rundtlysende
144521 118	Hardangerfjorden Skallen Kinsarvik	60 22.6193 006 43.0822	Fast G lvs	5,0	HIB på stang 0,0	2,9		G	0,0	- 360,0	
144600 118	Hardangerfjorden Slåttenes Slåttenes	60 25.8421 006 42.0252	Oc WRG 6s	8,6	Lyktehus 3,0	8,72 8,29 11,19	1	G	209,0	- 230,1	Fra inn på Vikaneset til 147m SØ av neset ved Villaviki.
							2	W	230,1	- 235,9	Til 201m NV av Gangstø.
							3	R	235,9	- 354,5	Til 149m V av Kyrkjeneset.
							4	G	354,5	- 15,2	Til 220m Ø av Ernes
							5	W	15,2	- 27,7	Til 171m Ø av Trones
							6	R	27,7	- 85,3	Til inn på Eikenes
144623 118	Eidfjord Eidfjord Hardangerfjorden	60 28.2228 007 04.1375	Fast G lvs	8,0	HIB på stang	1,5		G	0,0	- 360,0	
144800 118	Sørfjorden Børvenes Børvenes	60 16.8496 006 37.1073	Oc (2) WRG 8s	4,5	Lyktehus 3,0	4,64 4,33 6,51	1	G	7,4	- 13,9	Fra inn mot Skutenes til 405m V av Tednenes.
							2	W	13,9	- 194,8	Til 248m V av Ernes.
							3	R	194,8	- 201,3	Til inn på Rosstadneset
145000 118	Hardangerfjorden Tednenes Sørfjorden	60 10.2634 006 34.2860	Oc R 6s	10,5	Lanterne på stang	2,6	1	R	0,0	- 360,0	Rundtlysende.

Fyrnr. Kartnr.	Område Navn Beliggenhet	Posisjon	Karakter	Lys høyde [m]	Beskrivelse Høyde over grunnen [m]	Lysvidde R G W	Sektor - farge - retning - beskrivelse
145100 118	Sørfjorden Mulen Sørfjorden	60 06.6605 006 32.3231	Iso WRG 6s	12,0	Lyktehus 7,0	3 3 4	1 G 171,9 - 190,0 Fra inn på Fureneset til 136m Ø av Klumpen 2 W 190,0 - 193,5 Til 179m V av Ternenes og klar Kvalnes 3 R 193,5 - 269,8 Til S av Tyssedal 4 G 269,8 - 351,4 Til 111m V av Byrkjenes 5 W 351,4 - 355,3 Til 124m Ø av Eitrheimsneset 6 R 355,3 - 10,8 Til inn på Eitrheimsneset.
145200 22	Hardangerfjorden Hamarhaugfluene Lukksund S ende	60 00.1220 005 43.4814	Oc (2) WRG 8s	5,0	Lyktehus på stativ 9,3	8 7,6 9,3	1 G 285,3 - 291,1 Fra inn mot Hamarhaug til klar S av Hamarhaugodden. 2 W 291,1 - 302,8 Til 180m NØ av Nordøy. 3 R 302,8 - 318,0 Inn på Nordøya 4 G 318,0 - 336,9 Til 95m SV av Arholmen. 5 W 336,9 - 353,7 Til 225m Ø av Tangeflu båke. 6 R 353,7 - 4,6 Til 210m Ø av Fjæreflu varde. 7 G 4,6 - 16,6 Til 460m V av Fjæreflu varde. 8 W 16,6 - 39,1 Til 135m Ø av Nesaholmen. 9 R 39,1 - 153,3 Til 100m NØ av jernstang v/Nymark. 10 G 153,3 - 167,7 Til 85m Ø av land N-av Krokavik. 11 W 167,7 - 168,8 Til 115m V av Solhaug. 12 R 168,8 - 188,5 Til inn på Gjerdsheimholmane
145201 22	Onarheimfjorden Store Arholmen	59 58.6737 005 44.8874	Q G	9,5	Lanterne på stang	3,8	G 0,0 - 360,0
145202 22	Hardangerfjorden Sandsøya, N Lukksund	60 00.3343 005 42.8787	Q R	5,8	Lanterne på stang	1,6	R 0,0 - 360,0
145204 22	Hardangerfjorden Vikanesflu Lukksund	60 01.4054 005 42.7688	Iso R 4s	5,5	HIB på stang	1,7	R 0,0 - 360,0
145205 22	Hardangerfjorden Akslaneset Lukksund	60 01.8619 005 42.9316	Fast G lys	8,5	HIB på stang	4	G 0,0 - 360,0
145206 22	Hardangerfjorden Saltkjelen Lukksund	60 01.8110 005 42.6488	Fast R lys	7,9	HIB på stang	4	R 0,0 - 360,0
145400 22	Hardangerfjorden Søra Lukksundet Moseknappen	60 02.3522 005 42.5771	Iso WRG 2s	10,3	Lyktehus 3,0	3,2 2,9 4,7	1 G 337,0 - 349,8 Fra Ø av Skottholmen til 80m V av Hammarhaugflu lykt 2 W 349,8 - 353,3 Til 150m Ø av Sandsøya og 29m Ø av Vikanesflu LA 3 R 353,3 - 177,9 Til inn mot Moseknappen
145600 22	Hardangerfjorden Nordra Lukksundet Vesletorva	60 03.1715 005 42.3188	Iso WRG 4s	5,6	Lyktehus 3,0	3,3 3 4,8	1 G 176,4 - 177,7 Fra land nord for lykta til 283m Ø av Korsneset 2 W 177,7 - 187,0 Til 343m V av Neset 3 R 187,0 - 14,1 Til innover land sør for lykta og vest av Lukksundet
145800 22	Hardangerfjorden Bergsvågklubben Lukksund	60 03.0552 005 42.3987	Q G	9,4	Lanterne på stang 3,9	2,3	1 G 0,0 - 360,0 Rundtlysende.

Fyrnr. Kartnr.	Område Navn Beliggenhet	Posisjon	Karakter	Lys høyde [m]	Beskrivelse Høyde over grunnen [m]	Lysvidde R G W	Sektor - farge - retning - beskrivelse
146000 22	Fusafjorden Hattvikneset Fusafjorden	60 12.6051 005 32.7364	Fast R lvs	9,1	HIB på stang 5,5	2,9 5,5	1 R 0,0 - 360,0 Rundtlysende
146001 22	Fusafjorden Hattvik Hattvika	60 12.6862 005 32.5430	Fast G lvs	9,6	HIB på stang 5,5	2,9 5,5	1 G 0,0 - 360,0 Rundtlysende
146200 22	Fusafjorden Venjaneset Venjaneset	60 12.3624 005 35.5299	Oc WRG 6s	10,6	Lyktheus på søyle 6,0	4,9 4,57 6,82	1 G 4,4 - 17,3 Fra inn på Høganaset til klar V av 3 m grunnen og 268m V av Skåtaholmen. 2 W 17,3 - 44,3 Til 189m SØ av Bjørnatrynet. 3 R 44,3 - 60,8 Til 125m NV av Sandholmflua. 4 W 60,8 - 65,5 Til 126m SSØ av Langhamarneset. 5 G 65,5 - 102,1 Til 105m N av Hattvikneset. 6 R 102,1 - 169,6 Til 100m Ø av neset Rødsteinen. 7 W 169,6 - 173,8 Til 97m V av Hovdaneset. 8 G 173,8 - 199,7 Til klar Ø av skvalpeskjæret v/Kollevika. 9 W 199,7 - 204,7 Til 97m VNV av Sjonaneset. 10 R 204,7 - 214,2 Til 227m SØ av Altaneset. 11 W 214,2 - 232,4 Til 174m NV av Gjerdavikflua jernstang. 12 G 232,4 - 247,3 Til inn mot Gjerdavik
146203 22	Fusafjorden Klemetsholmen Ø av Venjaneset ferjekai	60 12.3662 005 35.9064	Iso G 2s	6,0	HIB på stang 8,5	1,5 8,5	1 G 0,0 - 360,0 Rundtlysende
146300 22	Fusafjorden Kvålsneset Eikelandsfj.	60 13.9089 005 41.1208	Iso G 4s	6,9	Lanterne på stang 0,0	1,8 0,0	1 G 0,0 - 360,0 Lanterne rundtlysende grønn
146500 22	Fusafjorden Ådlandsholmen Ådlandsfj.	60 15.9438 005 39.3346	FI W 3s	10,7	Lanterne på stang 4,7	5 4,7	1 W 0,0 - 360,0 Rundtlysende
146700 22	Samnangerfjorden Hovdaneset	60 15.1666 005 35.0439	FI G 3s	17,5	Lanterne på stang 5,0	3,6 5,0	1 G 0,0 - 360,0 Rundtlysende.
146800 22	Samnangerfjorden Ospenes	60 17.2360 005 36.8893	Iso R 4s	6,9	Lanterne på stang 3,6	1,8 3,6	1 R 0,0 - 360,0 Lanterne rundtlysende rød
146900 22	Samnangerfjorden Utskott	60 20.1695 005 39.3979	Fast G lvs	10,4	Lanterne på stang 0,0	4,5 0,0	1 G 0,0 - 360,0 Rundtlysende.
147000 22	Samnangerfjorden Oldervik Lialandet	60 22.2233 005 41.0065	Oc WRG 6s	9,1	Lyktheus 3,2	3,8 3,5 5,4	1 R 246,2 - 252,8 Fra inn på Straumneset til 60m S av Straumneset. 2 W 252,8 - 258,5 Til 95m N av Furøyi. 3 G 258,5 - 3,2 Til 110m V av Knarrdalsnes. 4 W 3,2 - 16,1 Til 95m Ø av landet v/Brattli. 5 R 16,1 - 22,1 Til inn på landet ved Li

Fyrnr. Kartnr.	Område Navn Beliggenhet	Posisjon	Karakter	Lys høyde [m]	Beskrivelse Høyde over grunnen [m]	Lysvidde R G W	Sektor - farge - retning - beskrivelse
147400 22	Bjørnafjorden Malkenes Jektaneset	60 04.7725 005 41.1501	Oc (2) WRG 8s	5,2	Lyktehus 3,0	8.72 8.29 11.19	1 G 99,0 - 106,5 Fra inn på Malkenes til klar N av Seiafluene.
							2 W 106,5 - 139,7 Til 179m SV av Hatlemnet.
							3 R 139,7 - 157,3 Inn på Salbuвика
							4 G 157,3 - 183,6 Til 132m Ø av Lauvholmen.
							5 W 183,6 - 188,8 Til klar V av 4,3m grunnen og 318m V av Mjånestangen.
							6 R 188,8 - 207,0 Til klar av Lyngneset
							7 G 207,0 - 237,0 Til inn mot Andaneset.
							8 W 237,0 - 284,2 Til 330m N av Korsneset.
							9 R 284,2 - 294,0 Til inn på Jektaneset
147500 22	Bjørnafjorden Prestaskjeret Tysnes	60 03.2482 005 31.8702	Oc (3) WRG 10s	6,0	Lyktehus på underbygning 6,0	3.6 3.3 5.2	1 G 355,1 - 15,8 Fra 203m V av Tysnes til 34 m V av stang i havnen
							2 W 15,8 - 21,8 Til 57 m Ø av ytterst på fergekaien
							3 R 21,8 - 65,0 Inn på land N av Våge
							4 G 65,0 - 100,6 Til 63 m N av Gjeslingane
							5 R 100,6 - 106,7 Til klar S av 5,2m grunnen N av Gjeslingane
							6 G 106,7 - 114,2 Til klar N av 5,2m grunnen N av Gjeslingane
							7 W 114,2 - 119,9 Til 49m SV av stang SV av Helgestein
							8 R 119,9 - 135,0 Til innpå Helgesteinen
							9 G 135,0 - 149,8 Til 55m NØ av Helgesteinsflua stang
							10 W 149,8 - 153,9 Til 153m SV av Lyngøya
							11 R 153,9 - 170,0 Inn på Vesøyane
							12 G 170,0 - 188,9 Til 247m Ø av Flataskjeret
							13 W 188,9 - 191,8 Til 82m V av Storeflua stang
							14 R 191,8 - 196,0 Inn på grunnene ved Storeflua
							15 G 196,0 - 203,0 Til 87m SØ av Fjæreflu stang
							16 W 203,0 - 205,8 Til 85m NV av Godøyskautet
							17 R 205,8 - 214,5 Til innover Ratholmen
147534 22	Bjørnafjorden Helgesteinflua, NV	60 03.5240 005 31.0896	Fast R lvs	7,0	HIB på stang	2.2	R 0,0 - 360,0
147535 22	Bjørnafjorden Gjeslingene	60 03.2718 005 31.2168	Fast G lys	8,0	HIB på stang 4,0	2.2	G 0,0 - 360,0
147600 22	Fusafjorden Steineset molo Os	60 10.8700 005 28.3671	Iso G 4s	5,5	Lanterne på stang 4,9	2.8	1 G 0,0 - 360,0 Rundtlysende.
147902 20	Langenuen Sponaholmen	59 46.4965 005 31.2048	Iso R 2s	5,8	HIB på stang 0,0	2,3	1 R 0,0 - 360,0 Rundtlysende rød.
147903 20	Langenuen Ytstøy	59 46.6220 005 32.1075	Iso G 2s	11,3	HIB på stang	2,3	G 0,0 - 360,0
147904 20	Langenuen Skottaflu På molohodet	59 46.8291 005 30.5881	Fast R lys	5,4	HIB på stang 0,0	2,3	1 R 0,0 - 360,0 Rundtlysende rød.

Fyrnr. Kartnr.	Område Navn Beliggenhet	Posisjon	Karakter	Lys høyde [m]	Beskrivelse Høyde over grunnen [m]	Lysvidde R G W	Sektor - farge - retning - beskrivelse
148000 20	Langenuen Leirvik Øst for Leirvik, Langenuen	59 46.7557 005 32.5109	Oc WRG 6s	14,0	Lyktheus 3,0	4,4 4,1 6,2	1 G 179,6 - 181,7 Fra inn på Valøyodden til 512m Ø av St. Grovahln. 2 W 181,7 - 189,4 Til 300m V av Leirflu j.st. 3 R 189,4 - 205,0 Inn mot Grønevika 4 G 205,0 - 216,2 Til 281m SØ av St. Tveitøy. 5 W 216,2 - 221,0 Til 285m NV av Aaskeshln. lanterne. 6 R 221,0 - 230,7 Til klar av Hardinganeset 7 G 230,7 - 269,6 Til 388m S av Hille. 8 W 269,6 - 38,8 Til 279m SØ av Eldøyane 9 R 38,8 - 43,0 Til inn på Eldøyane
148010 20	Hystadflu	59 47.0814 005 32.6881	Fast R lvs	6,6	HIB på stang	2,3	R 0,0 - 360,0
1481P 20	På molo Tyneset Langenuen	59 47.8795 005 32.3132	Fast R lvs	0,0	0,0		R 0,0 - 360,0
148206 20	Langenuen Leirvik hamn S av Husøy	59 46.9039 005 31.4672	Iso W 2s	6,0	HIB på stang 9,0	2,7	1 W 0,0 - 360,0 Rundtlysende
148207 20	Langenuen Lyrasundet N av Midtøy	59 46.9462 005 32.2802	Iso G 2s	6,2	HIB på stang 10,4	2,2	1 G 0,0 - 360,0 Rundtlysende
148208 20	Langenuen Valøypynten S av Valøy	59 46.9776 005 32.4152	Iso R 2s	6,0	HIB på stang 9,0	2,2	1 R 0,0 - 360,0 Rundtlysende
148500 20	Langenuen Grovaholmen Stord Ø side	59 50.5024 005 32.1759	Oc (2) WRG 8s	8,0	Lyktheus 3,0	8,38 7,96 10,81	1 G 166,2 - 175,6 Fra inn på land nord for lykta til 125m Ø av Træneset 2 W 175,6 - 190,5 Til 150m V av Fjæreflu varde 3 R 190,5 - 268,4 Til 116m SV av Huglhamaren 4 G 268,4 - 320,5 Inn på Skarvene 5 W 320,5 - 324,4 Til 129m NØ av Hilleskjærene 6 R 324,4 - 333,0 Til klar SV av 4m grunne vest av Hille og 260m SV av Hille 7 G 333,0 - 334,6 Til klar SV av 4m grunne vest av Hille og 260m SV av Hille 8 W 334,6 - 354,4 Til 140m Ø av Hystadflu HIB 9 R 354,4 - 7,9 Til inn på Kvernaneset
148631 20	Langenuen Fjæreflu	59 52.5961 005 33.1252	VQ (9) W 10s	8,0	Lanterne på stang 9,0	4,5	1 W 0,0 - 360,0 Rundtlysende
148640 20	Langenuen Huglavik Bømlo	59 52.3147 005 33.9828	Fast R lvs	8,1	HIB på stang 10,0	2,9	1 R 0,0 - 360,0 Rundtlysende
148641 20	Langenuen Storholmen Bømlo	59 52.3947 005 33.8406	Iso G 4s	7,0	HIB på stang 10,0	2,9	1 G 0,0 - 360,0 Rundtlysende

Fyrnr. Kartnr.	Område Navn Beliggenhet	Posisjon	Karakter	Lys høyde [m]	Beskrivelse Høyde over grunnen [m]	Lysvidde R G W	Sektor - farge - retning - beskrivelse
148643 20	Langenuen Huglaneset Bømlø	59 52.1957 005 33.8752	Fast G lvs	7,2	HIB på stang 10,0	2,9	1 G 0,0 - 360,0 Rundtlysende
148700 20	Langenuen Skor Tysnesøy SV're side	59 54.4924 005 31.6526	Oc WRG 6s	12,0	Lyktheus 3,0	8,72 8,29 11,19	1 G 336,5 - 347,5 Fra inn på Grovaneset til 146m V av Håmannaneset 2 W 347,5 - 355,2 Til 120m Ø av Grovaholmen 3 R 355,2 - 15,3 Til inn mot Klubben 4 G 15,3 - 129,4 Til inn mot land sør for Naustneset 5 W 129,4 - 138,5 Til 201m SV av Straumsneset 6 R 138,5 - 156,3 Til 100m Ø av Storholmen 7 G 156,3 - 157,5 Til 135m Ø av Storholmen, fjellet danner grensen
148711 20	Hardangerfjorden Kråka Huglo E	59 51.9152 005 37.4075	Q G	6,0	Lanterne på stang	3,8	G 0,0 - 360,0
148712 20	Hardangerfjorden Seldalsneset Laukhammarsundet	59 52.2245 005 36.4065	Fast R lvs	7,0	HIB på stang 0,0	3,7	R 0,0 - 360,0
148713 20	Laukhammarsundet Laukhammarsundet, Ø Kjerringreva	59 52.5678 005 36.0268	Fast G lvs	7,0	HIB på stang 6,0	3,6	1 G 0,0 - 360,0 Rundtlysende
148714 20	Hardangerfjorden Laukhammarsundet, V N på Huglo	59 52.5734 005 35.7173	Fast R lvs	7,0	HIB på stang 0,0	3,6	R 0,0 - 360,0
148715 20	Hardangerfjorden Paddeborgsneset SV på Skorpo	59 53.0654 005 35.0664	Fast G lvs	7,0	HIB på stang 0,0	3,6	G 0,0 - 360,0
148716 20	Langenuen Storeflu Skorpo	59 53.2377 005 34.3724	Q W	4,7	Lanterne på stang	3,6	W 0,0 - 360,0
148717 20	Langenuen Bakkaneset S på Tysnesøya	59 53.2710 005 33.5484	Fast G lvs	6,5	HIB på stang 10,0	2,9	1 G 0,0 - 360,0 Rundtlysende
148719 20	Langenuen Storvågen S på Tysnesøya	59 53.2499 005 33.2363	Iso W 4s	5,8	HIB på stang 10,0	3	1 W 0,0 - 360,0 Rundtlysende
148720 20	Langnuen Jektevik, S Stord Øst	59 53.1312 005 31.4263	Fast R lvs	10,8	HIB på stang 5,5	2,9	1 R 0,0 - 360,0 Rundtlysende
148721 20	Langenuen Storneset	59 53.2506 005 32.9621	Q G	7,7	Lanterne på stang 6,5	3,3	1 G 0,0 - 360,0 Rundtlysende grønn
148722 20	Langenuen Jektevik Stord Øst	59 53.2414 005 31.2167	Fast R lvs	9,1	HIB på stang 5,5	2,9	1 R 0,0 - 360,0 Rundtlysende

Fyrnr. Kartnr.	Område Navn Beliggenhet	Posisjon	Karakter	Lys høyde [m]	Beskrivelse Høyde over grunnen [m]	Lysvidde R G W	Sektor - farge - retning - beskrivelse
148724 20	Langenuen Jektvik, N Stord Øst	59 53.3628 005 31.1881	Fast R lvs	11,2	HIB på stang 5,5	2,9 G W	1 R 0,0 - 360,0 Rundtlysende
149000 21	Langenuen Landrøypynten Tysnesøy V side	59 58.7499 005 23.0141	Iso WRG 6s	17,0	Lyktheus 3,0	4,7 4,4 6,6	1 G 305,4 - 310,9 Fra inn på landet S for lykta til 146m SV av Straumsneset 2 W 310,9 - 318,1 Til 140m Ø av Eideklubben 3 R 318,1 - 341,3 Til 109m Ø av skjeret ved Engjavikneset og inn i Vistvika 4 G 341,3 - 40,0 Til 172m N av skjær ved Færøya 5 R 40,0 - 80,7 Ny sektor..... 6 G 80,7 - 99,8 Til 178m N av nordre Raudholmen 7 W 99,8 - 138,4 Til 154m SV av landet ved Bårdsund 8 R 138,4 - 141,1 Til innover land N av lykta
149100 21	Langenuen Raudholmene, NV På Raudholmenes NV side	59 58.9343 005 19.5820	Fast R lvs	9,0	HIB på stang 5,5	2,9 G W	1 R 0,0 - 360,0 Rundtlysende
149101 21	Langenuen Austreneset På Austrenesets NØ side	59 58.8972 005 19.2036	Fast G lys	10,5	HIB på stang 5,5	2,9 G W	1 G 0,0 - 360,0 Rundtlysende
149102 21	Langenuen Raudholmene, S På Raudholmenes S side	59 58.8064 005 19.8382	Fast R lvs	7,0	HIB på stang 5,5	2,9 G W	1 R 0,0 - 360,0 Rundtlysende
149103 21	Langenuen Stokken Nord for Stokken	59 58.7392 005 19.4986	Fast G lys	7,5	HIB på stang 6,5	2,9 G W	1 G 0,0 - 360,0 Rundtlysende
149105 21	Langenuen Raudholmene SØ På Raudholmenes sørøstre side	59 58.8119 005 19.9430	Fast G lvs	7,0	HIB på stang 5,5	2,9 G W	1 G 0,0 - 360,0 Rundtlysende
149106 21	Langenuen Sandvikvåg, Ø Færøyosen	59 58.2599 005 20.1133	Iso R 2s	8,8	HIB på stang 0,0	1,9 G W	1 R 0,0 - 360,0 Rundtlysende rød.
149107 21	Langenuen Sandvikvåg, V Færøyosen	59 58.2481 005 20.0434	Iso G 2s	8,7	HIB på stang 0,0	1,9 G W	1 G 0,0 - 360,0 Rundtlysende grønn.
149108 21	Sandvikvåg, SØ	59 58.2365 005 20.1105	Fast R lvs	8,7	HIB på stang	2,1 G W	R 0,0 - 360,0
149109 21	Sandvikvåg, SV	59 58.2335 005 20.0451	Fast G lvs	9,0	HIB på stang	2,1 G W	G 0,0 - 360,0
149110 21	Langenuen Sandvikvåg nedre Kaien Sandvikvåg	59 58.1021 005 20.0615	Fast R lvs	9,5	Lanterne på stativ 0,0	4,4 G W	1 R 179,0 - 185,0

Fyrnr. Kartnr.	Område Navn Beliggenhet	Posisjon	Karakter	Lys høyde [m]	Beskrivelse Høyde over grunnen [m]	Lysvidde R G W	Sektor - farge - retning - beskrivelse
149112 21	Langenuen Sandvikvåg øvre Fjellskjering langs vei	59 58.0692 005 20.0588	Fast R lvs	12,5	Lanterne på stang 0,0	4,4	1 R 179,0 - 185,0
149200 21	Langenuen Rommelines Reksterens v side	60 01.3186 005 20.4101	Oc (2) WRG 8s	11,0	Lyktehus 3,0	8,38 7,96 10,81	1 G 334,2 - 341,5 Fra inn på landet ved Flygansværsvågen til 120m V av SV Reksteren 2 W 341,5 - 43,4 Til 203m SØ av Blænesøy. 3 R 43,4 - 107,1 Til N av Tobbeholmene 4 G 107,1 - 162,7 Til klar Ø av 8 m grunnen og 278m Ø av Ospøyskjæret. 5 W 162,7 - 178,2 Til 1045 m V av Neset. 6 R 178,2 - 180,2 Til innpå Ersvikklubben
149314 21	Langenuen Husavik N av Åsholmane	60 00.9128 005 17.5666	Iso R 4s	6,8	HIB på stang 10,9	3,75	1 R 0,0 - 360,0 Rundtlysende
149500 21	Bjørnafjorden Røtingtangen Røtinga, Bjørnafjorden	60 07.8532 005 21.5360	Iso WRG 6s	14,2	Lyktehus 3,0	3,8 3,5 5,4	1 R 274,7 - 290,8 Fra innover Røtinga til 98 m St. av Gulholmflu 2 G 290,8 - 6,1 Til 162m V av Ersvikklubben 3 W 6,1 - 122,9 Til 144 m SV av Alholmen 4 R 122,9 - 125,3 Til 76 m SV av Alholmen, grensen dannes av terrenget nordvest av lykta
149700 21	Haljem Bleikja Bleikja	60 08.3324 005 25.6474	Iso WRG 2s	5,4	Lyktehus på søyle med IB 7,4	2,9 2,7 4,3	1 R 173,1 - 325,6 Fra 28m V av ytterst på Halhjem ferjekai til 70m V av Bjørnatrynet, deler av sektor i skjul 2 W 325,6 - 357,7 Til 55m Ø av Skjerholmen, N HIB 3 G 357,7 - 170,0 Til 37m Ø av Halhjemsøya HIB 4 W 170,0 - 173,1 Til førstnevnte grense
149720 21	Bjørnafjorden Skjerholmen	60 07.9621 005 25.5519	Iso R 2s	7,1	HIB på stang 0,0	4,4	R 0,0 - 360,0
149722 21	Bjørnafjorden Skjerholmen, N	60 08.0795 005 25.6021	Fast R lvs	8,7	HIB på stang 0,0	4	R 0,0 - 360,0
149723 22	Bjørnafjorden Bjørnaåsen S S av Mjølkevika	60 08.0222 005 26.1675	Iso G 4s	10,0	HIB på stang 9,5	5	1 G 0,0 - 360,0 Rundtlysende
149725 21	Bjørnafjorden Bjørnaåsen Bjørnaåsen	60 08.2210 005 25.9994	Iso G 2s		HIB på stang	4,4	G 0,0 - 360,0
149726 21	Bjørnafjorden Bleikjebåen	60 08.3389 005 25.8040		5,2	HIB på stang	1,8	R 0,0 - 360,0
149727 21	Bjørnafjorden Haljemsosen Haljem	60 08.4769 005 25.7548		7,4	HIB på stang	1,8	G 0,0 - 360,0
149728 21	Bjørnafjorden Haljemøy	60 08.5053 005 25.5393	Fast R lvs	5,7	HIB på stang 0,0	1,8	1 R 0,0 - 360,0 Rundtlysende.

Fyrr. Kartnr.	Område Navn Beliggenhet	Posisjon	Karakter	Lys høyde [m]	Beskrivelse Høyde over grunnen [m]	Lysvidde R G W	Sektor - farge - retning - beskrivelse				
149729 21	Bjørnefjorden Naustvågen Haljem	60 08.6445 005 25.6733	Fast G lvs	5,7	HIB på stang	1,8	G	0,0	-	360,0	
149730 21	Bjørnefjorden Innerøy	60 08.6840 005 25.5062		7,5	HIB på stang 0,0	1,8	R	0,0	-	360,0	
149732 21	Bjørnefjorden Innerøyskjeret	60 08.7674 005 25.5036		7,0	HIB på stang 0,0	1,8	R	0,0	-	360,0	
149734 21	Bjørnefjorden Haljemsjøen Haljem	60 08.8028 005 25.5283		6,6	HIB på stang	1,8	R	0,0	-	360,0	
149900 21	Bjørnefjorden Litle Laugarøy På Litle Laugarøy	60 08.9950 005 14.9392	Iso WRG 6s	16,0	Lyktehus på underbygning 5,0	4,7 4,4 6,6	1 G 2 W 3 R 4 G 5 W 6 R	122,9 - 131,2 - 176,4 - 206,3 - 290,9 - 335,7 -	-	131,2 176,4 206,3 290,9 335,7 345,7	Fra inn over Tagholmen til 293m NØ av Kyrholmen Til 199m V av Korsen. Til 736m SØ av Rishavnholmen lanterne Til 211m S av Røtingtangen Til 316m Ø av Ospøyskjer Til inn over Trolløya
150000 21	Bårdsund Bårdsund	59 59.7101 005 22.8180	FI WRG 3s	6,6	Lanterne på stang 0,0	2,6 2,4 4	1 G 2 R 3 W	356,5 - 37,5 - 79,3 -	-	37,5 79,3 356,5	Fra inn på Tysnes til midt i Bårdsundet og 86m NV av landet på Tysnes Til inn på land ved Reksteren Til førstnevnte grense
150001 21	Bårdsund Sundeholmen	59 59.8993 005 22.9871	Q R	4,5	Lanterne på stang 0,0	2,3	1 R	0,0	-	360,0	Rundtlysende.
150100 21	Bårdsund Lassabåen Lassaboen	60 00.0661 005 23.4980	Q G	3,7	Lanterne på stang 0,0	2,3	1 G	0,0	-	360,0	Rundtlysende
150200 21	Bårdsund Leidasund S av Seiaholmane	60 00.2523 005 24.7675	Q R	5,4	Lanterne på stang 3,6	2,3	1 R	0,0	-	360,0	Rundtlysende.
150300 21	Bårdsund Rundebleike SØ av Rundbleike	60 00.3909 005 25.4774	FI R 3s	4,1	Lanterne på stang 0,0	2,4	1 R	0,0	-	360,0	Rundtlysende.
150400 22	Bårdsund Hovanes Hovaneset	60 00.7787 005 26.2630	FI W 3s	6,5	Lanterne på stang 5,0	3,6	1 W	0,0	-	360,0	Rundtlysende
150407 19	Bømlo Røyksundkanalen Ø-innløp S Røyksundkanalen	59 43.4645 005 20.9990	Iso G 2s	3,5	HIB på stang 5,5	2,7	1 G	0,0	-	360,0	Rundtlysende
150408 19	Bømlo Røyksundkanalen Ø-innløp N Røyksundkanalen	59 43.4681 005 20.9873	Iso R 2s	3,5	HIB på stang 4,5	2,8	1 R	0,0	-	360,0	Rundtlysende

Fyrnr. Kartnr.	Område Navn Beliggenhet	Posisjon	Karakter	Lys høyde [m]	Beskrivelse Høyde over grunnen [m]	Lysvidde R G W	Sektor - farge - retning - beskrivelse				
150500 19	Stokksund Brunsholmen Brunsholmen	59 44.2373 005 22.9243	Q G	9,1	Lanterne på stang	2,6	1	G	0,0	- 360,0	Rundtlysende
150501 19	Stokksundet Tjøregrovneset Sagvågen	59 46.4117 005 22.8844	Fast R lvs	4,2	Lanterne på stang 7,2	2,3	1	R	0,0	- 360,0	Rundtlysende
150506 19	Stokksund Gassasundet S av Litla Risøya	59 44.0545 005 21.0630	Q R	4,6	Lanterne på stang	2,3	1	R	0,0	- 360,0	Rundtlysende
150600 19	Stokksund Stokkbleikjene NV på holme	59 47.0886 005 20.0727	Iso WRG 4s	8,5	Lyktehus på varde 7,0	4,6 4,3 6,5	1	G	323,0	- 334,1	Fra 101m V av Bleikja til 65m V av Brunsholmen
							2	W	334,1	- 335,8	Til 96m Ø av Spysøya og klar Ø av Austnes
							3	R	335,8	- 135,3	Til midt i Foldrøysundet
							4	G	135,3	- 151,2	Til 96m NØ av Flatøya
							5	W	151,2	- 160,7	Til 98m V av Koløyflui stang
							6	R	160,7	- 167,2	Til inn mot Selevikneset
150601 19	Siggjarvåg Siggjarvåg, SØ Rennas S side	59 46.0325 005 19.3001	Fast R lvs	4,0	Lanterne på stang 0,0	1,4	1	R	0,0	- 360,0	Rundtlysende.
150602 19	Siggjarvåg Siggjarvåg, SV Rennas S side	59 46.0070 005 19.2336	Fast R lvs	4,0	Lanterne på stang 0,0	1,4	1	R	0,0	- 360,0	Rundtlysende.
150603 19	Siggjarvåg Siggjarvåg, NV Rennas N side	59 46.0284 005 19.2371	Fast G lvs	4,0	Lanterne på stang 0,0	1,5	1	G	0,0	- 360,0	Rundtlysende.
150604 19	Siggjarvåg Siggjarvåg, NØ Rennas N side	59 46.0509 005 19.3028	Fast G lys	4,0	Lanterne på stang 0,0	1,5	1	G	0,0	- 360,0	Rundtlysende.
150638 19	Stokksundet Folderøyholmen NØ av Folderøyholmen	59 48.0738 005 18.8486	Q R	5,0	Lanterne på stang	4,2		R	0,0	- 360,0	
150639 19	Stokksundet Flatøya Sydspissen av Flatøya	59 48.8370 005 17.8672	Q G	10,0	Lanterne på stang	3,5		G	0,0	- 360,0	
150640 19	Stokksundet Tangane	59 48.7282 005 17.2872	Q R	8,2	HIB på stang	3,1		R	0,0	- 360,0	

Fyrnr. Kartnr.	Område Navn Beliggenhet	Posisjon	Karakter	Lys høyde [m]	Beskrivelse Høyde over grunnen [m]	Lysvidde R G W	Sektor - farge - retning - beskrivelse
150700 19	Stokksundet Osparøy Øyas v side	59 49.0565 005 17.0479	Iso WRG 2s	8,5	Lyktehus 5,8	3,2 2,9 4,7	1 G 306,1 - 310,1 Fra inn på Osparøy til 173m SV av Flatøya LA
							2 W 310,1 - 315,2 Til 117m NØ av Folderøyholmen LA
							3 R 315,2 - 328,0 Til inn i Hamnsundet og så vidt klar SV av Folderøyholmen
							4 G 328,0 - 124,0 Til 33m NØ av Lyra LA
							5 W 124,0 - 125,9 Til 37m SV av sydspissen av Vedøy
							6 R 125,9 - 140,0 Til 67m Ø av Søre Klakksøyflu stang
							7 G 140,0 - 166,7 Inn på Søre Vedøytangen
							8 W 166,7 - 170,1 Til 100 m V av Brømenholmen
							9 R 170,1 - 173,0 Til innpå Brømenholmen
150748 19	Stokksundet Veøy Sørenden av Veøy	59 49.2625 005 16.6606	Q R	7,0	HIB på stang	3,1	R 0,0 - 360,0
150751 19	Stokksund Brømenholmen	59 50.5048 005 16.7078	FI W 3s	17,9	Lanterne på stang	4,4	W 0,0 - 360,0
150800 19	Stokksund Lyra Holmens SØ side	59 49.3516 005 16.0911	Q R	6,5	Lanterne på stang 3,5	2,3	1 R 0,0 - 360,0 Rundtlysende.
151000 19	Stokksund Brømenholmflu Fluas s ende	59 50.5709 005 16.0607	Oc WRG 6s	9,0	Lyktehus på stativ 12,0	7,4 7 9,7	1 G 140,0 - 146,8 Fra NØ av Orrøy til 63m NØ av Knottholmen j.st.
							2 W 146,8 - 149,9 Til klar SV av Krabbavikflu og 64m SV av Ålforo
							3 R 149,9 - 192,4 Til x m NV av Tangableikja
							4 G 192,4 - 206,0 Til 62m SØ av j.st. ved Tangableikja.
							5 W 206,0 - 208,9 Til 81m NV av Koløy.
							6 R 208,9 - 229,3 Til midt i seilløpet mellom jst S av Koløy og Dåseholmen
							7 G 229,3 - 294,4 Til 85m SV av Brømenholm.
							8 W 294,4 - 327,9 Til 119m NØ av Flatøy.
							9 R 327,9 - 348,5 Til inn på Klakksøy
151153 19	Nyleid Krabbavikflu Bømlo	59 51.4231 005 15.2339	Q G	5,3	Lanterne på stang 11,2	4,2	1 G 0,0 - 360,0 Rundtlysende
151155 19	Nyleia Slåtto	59 52.8083 005 13.5604	Q G	4,9	HIB på stang	3,2	1 G 0,0 - 360,0 Rundtlysende
151200 19	Nyleia Ringholmen Øyas Ø side	59 53.2291 005 12.9827	Oc (2) WRG 8s	2,8	Lyktehus 3,0	6,7 6,3 8,9	1 G 134,9 - 154,7 Fra inn på Tranøya til 28 m NØ av Tranøya
							2 W 154,7 - 158,1 Til 55 m SV av Dalestein lanterne
							3 R 158,1 - 233,0 Til 43 m SØ av kaien Hatlevik havn N side
							4 G 233,0 - 329,2 Til 84 m SV av Krabbavikflu lanterne
							5 W 329,2 - 331,9 Til 129 m NØ av Austneset
							6 R 331,9 - 340,2 Til 55 m Ø av Knottholmflu stang
151357 19	Nyleia Vestre Vika	59 53.4847 005 12.9631	Fast G lvs	5,3	HIB på stang	3,5	G 0,0 - 360,0

Fyrnr. Kartnr.	Område Navn Beliggenhet	Posisjon	Karakter	Lys høyde [m]	Beskrivelse Høyde over grunnen [m]	Lysvidde R G W	Sektor - farge - retning - beskrivelse					
151358 19	Nyleia Tranøyklubben	59 53.6212 005 12.5778	Fast R lvs	6,8	HIB på stang	3,5	R	0,0	-	360,0		
151359 19	Nyleia Dalsteinen	59 53.8577 005 12.5436	Q G	6,8	Lanterne på stang	3,2	G	0,0	-	360,0		
151400 19	Nyleia Eggøy Øyas ø pynt	59 55.4476 005 10.3947	Oc WRG 6s	7,5	Lyktehus 3,0	9,15 8,71 11,66	1 G 2 W 3 R 4 G 5 W 6 R	130,1 - 144,6 - 184,7 - 303,5 - 326,8 - 328,4 -	144,6 184,7 303,5 326,8 328,4	-	144,6 184,7 303,5 326,8 328,4	Fra inn på Eggøy til 1095m NØ av Eggholmskjæra båke Til klar V av Sigleflu og 477m V av Sigleodden. Inn på Siglo Til 56m SV av Dalestein HIB Til 45m NØ av Tranøyklubben Til inn på Torsdagsøy
151800 19	Engesundsleia Hjelmen Øyas SV pynt	59 53.1992 005 16.0513	Q G	6,3	Lanterne på stang 5,0	2,3	1 G	0,0	-	360,0	Rundtlysende	
151801 19	Engesundsleia Hyseholmskjær V av Hyseholmen	59 53.8588 005 15.8993	VQ G 0.5s	4,4	Lanterne på stang 0,0	2,7	1 G	0,0	-	360,0	Rundtlysende	
151815 19	Fitjar Hellandstraumen NØ Hellandstraumen	59 53.1921 005 17.5862	Fast G lvs	6,0	HIB på stang	2,9	1 G	0,0	-	360,0	Rundtlysende	
151816 19	Fitjar Hellandstraumen NV Hellandstraumen	59 53.1955 005 17.5571	Fast R lvs	6,0	HIB på stang	2,9	1 R	0,0	-	360,0	Rundtlysende	
151900 19	Engesundsleia Gassatåa Bømlo	59 54.8292 005 15.7182	Iso R 4s	5,0	Lanterne på stang 9,0	2,8	1 R	0,0	-	360,0	Rundtlysende.	
152300 19	Fonnosen Smedøy Smedasundets v side	59 55.3190 005 15.9873	Q R	6,5	Lanterne på stang 4,8	2,3	1 R	0,0	-	360,0	Rundtlysende.	
152301 19	Fonnosen Smedaholmen Ø av Smedøya	59 55.3539 005 16.0426	Q G	4,0	Lanterne på stang 0,0	2,3	1 G	0,0	-	360,0	Rundtlysende.	
152400 19	Fonnosen Osaskjer På varden	59 55.8078 005 16.2558	FI W 3s	7,0	Lanterne på varde 7,0	2,8	1 W	0,0	-	360,0	Rundtlysende	
152401 19	Fonnosen Smedskjær Fonnosen	59 55.6454 005 16.5648	VQ G 0.5s	6,2	Lanterne på stang 7,4	2,1	1 G	0,0	-	360,0	Rundtlysende.	
152500 19	Fonnosen Hattelekeflu Fitjarvika	59 55.2826 005 17.9451	Iso R 4s	5,0	Lanterne på stang 7,3	1,8	1 R	0,0	-	360,0	Rundtlysende.	

Fyrnr. Kartnr.	Område Navn Beliggenhet	Posisjon	Karakter	Lys høyde [m]	Beskrivelse Høyde over grunnen [m]	Lysvidde R G W	Sektor - farge - retning - beskrivelse				
152700 19	Fonnosen Magnetten Fitjarvika	59 55.2565 005 17.7273	Iso G 4s	5,5	Lanterne på stang 8,0	1,8	1	G	0,0	- 360,0	Rundtlysende.
152800 19	Fonnosen Manetene Fitjarvika	59 55.2984 005 17.6948	Q R	4,8	Lanterne på stang 0,0	1,8	1	R	0,0	- 360,0	Rundtlysende.
152900 19	Fonnosen Hegrenesflu Fitjarvika	59 55.2375 005 18.2507	Q G	5,0	Lanterne på stang	1,9	1	G	0,0	- 360,0	Rundtlysende.
153300 19	Sørosen Selsøy Øst for Gisøyna	59 53.4585 005 05.6843	Iso WRG 2s	12,8	Lyktheus 3,0	3,6 3,4 5,3	1 2 3 4 5	G R G W R	326,3 32,6 44,5 168,4 169,4	- 32,6 - 44,5 - 168,4 - 169,4 - 170,7	Fra inn på Vikøya til 405 SØ av Jarnnagleholmen lykt Til 82m SØ av Jarnnagleholmen Til 18m Ø av landet på Gisøya Til 48m V av Stålhuva Til inn på vest siden av kant land ved Eidet
153400 19	Sørosen Jarnnagleholmen Sør om Gisøya	59 52.8884 005 04.4513	Iso WRG 4s	14,8	Lyktheus på søyle 9,2	5 5 6,3	1 2 3 4	R G W R	224,5 231,7 44,2 54,7	- 231,7 - 44,2 - 54,7 - 82,5	Fra Gisøya til midt i sundet mellom Selsøy og Vikøy og 61m NV av Vikøya Til 215m NV av Vestra Goddeskjeret Til klar SØ av 3 m og 17m grunne på Hausabåen Til inn mot Hamnaboden
1535 0	Selbjørnsfjorden Slåtterøy Øyas n ende	59 54.4830 005 04.0354		0,0	25,1	0 0 0					
153500 19	Selbjørnsfjorden Slåtterøy Øyas N ende	59 54.4830 005 04.0354	FI(2) W 30s	45,8	Rødt tårn m/1 hvitt belte 25,1	18,5	1	W	0,0	- 360,0	Rundtlysende
153600 19	Selbjørnsfjorden Stålhuva NØ av Gisøya	59 54.4531 005 05.4012	Iso WRG 6s	18,0	Lyktheus på søyle 9,2	5,1 5,1 6,4	1 2 3 4 5 6	W R G W R G	353,9 354,9 122,8 141,2 214,6 232,3	- 354,9 - 122,8 - 141,2 - 214,6 - 232,3 - 353,9	Fra 66m V av Selsøy lykt og midt i sundet, til 55m Ø av landet på Gisøya Til klar SV av 3m ved Vestre Høkkelboen Til klar NØ av 5,6m grunne ved Indre Høkkelboen Til 363m NV av Nordra Eggholmskjeret Til 309m N av Molteholmen Til førstnevnte grense.
153900 19	Spannsosen Kastevika molo På molohodet	59 53.7489 005 06.1550	Iso R 2s	5,2	Lanterne på stang 3,0	1,3	1	R	0,0	- 360,0	Rundtlysende.
154000 19	Spannsosen Risøysund	59 53.1695 005 07.8406	FI R 3s	7,7	Lanterne på stang 5,0	3,1	1	R	0,0	- 360,0	Rundtlysende.
154100 19	Spannsosen Kaperskjær Selsøy s side	59 53.7926 005 06.8455	FI R 3s	4,5	Lanterne på stang 7,0	2,4	1	R	0,0	- 360,0	Rundtlysende.

Fyrnr. Kartnr.	Område Navn Beliggenhet	Posisjon	Karakter	Lys høyde [m]	Beskrivelse Høyde over grunnen [m]	Lysvidde R G W	Sektor - farge - retning - beskrivelse				
154200 19	Spannsosen Østre Kaperskjær Selsøy s side	59 53.8209 005 07.0983	Q R	4,2	Lanterne på stang 7,5	2,3	1	R	0,0	- 360,0	Rundtlysende.
154300 19	Spannsosen Nordre Spannsolmen Nordre Spannsolmens NV side	59 53.8986 005 07.3822	Q G	6,8	Lanterne på stang 3,8	2,3	1	G	0,0	- 360,0	Rundtlysende.
154600 19	Trollosen Soløysundet Soløysundet	59 54.5232 005 09.0036	FI R 3s	5,8	Lanterne på stang 5,0	2,4	1	R	0,0	- 360,0	Rundtlysende.
154700 19	Trollosen Kyrkjesusundet	59 54.9401 005 10.1468	FI G 3s	7,2	Lanterne på stang 4,8	2,4	1	G	0,0	- 360,0	Rundtlysende.
155061 19	Nyleia Nordre Langøyvågskjeret	59 54.6872 005 12.1104	Q G	6,8	HIB på stang	3,2		G	0,0	- 360,0	
155062 19	Langøysundet Arneholmen	59 54.9302 005 12.3153	Fast R lvs	8,0	HIB på stang 4,8	3,5		R	0,0	- 360,0	
155063 19	Langøysundet Arholmen	59 55.0218 005 12.7084	Fast G lys	7,6	HIB på stang	3,5		G	0,0	- 360,0	
155164 19	Langøysundet Trehaugbleikja	59 55.4034 005 13.2169	Fast R lvs	7,2	HIB på stang	3,5		R	0,0	- 360,0	
155165 19	Langøysundet Ivarsøysnaget	59 55.3567 005 13.3752	Fast G lys	625,0	HIB på stang 6,2	3,5		G	0,0	- 360,0	
155166 19	Langøysundet Silkebærbleikja	59 55.5372 005 13.3817	Fast R lvs	7,3	HIB på stang	3,5		R	0,0	- 360,0	
155267 19	Langøysundet Galtesteinen	59 55.5890 005 13.5731	Fast G lys	7,1	HIB på stang 6,3	3,5		G	0,0	- 360,0	
155268 19	Langøysundet Håboholmen	59 56.0729 005 13.4974	Fast R lvs	7,6	HIB på stang	3,5		R	0,0	- 360,0	
155400 19	Engesundsleia Dyrholmflu Nord av Madsagavlen	59 55.8404 005 14.4181	Q G	5,0	Lanterne på stang 5,5	2,3	1	G	0,0	- 360,0	Rundtlysende.
155600 19	Selbjørnsfjorden Porsholmen	59 56.2725 005 13.6339	FI G 3s	10,0	Lanterne på stang 6,5	3,5	1	G	0,0	- 360,0	Rundtlysende.

Fyrnr. Kartnr.	Område Navn Beliggenhet	Posisjon	Karakter	Lys høyde [m]	Beskrivelse Høyde over grunnen [m]	Lysvidde R G W	Sektor - farge - retning - beskrivelse
155670 19	Selbjørnsfjorden Nordre Håboholmen	59 56.2983 005 13.3159	Q R	7,6	Lanterne på stang	4,4	R 0,0 - 360,0
155700 19	Selbjørnsfjorden Leidarholmen Engesundsleia	59 56.4269 005 14.4497	FI W 3s	14,8	Lanterne på stang 5,0	3,6	1 W 0,0 - 360,0 Rundtlysende
155900 21	Selbjørnsfjorden Stolmasundet Vågholmen, Selbjørnsfjorden	59 58.9341 005 05.4176	Oc (2) WRG 8s	23,1	Lyktehus 3,0	7,7 7,3 10,1	1 G 192,9 - 307,7 Fra inn mot land ved Gyrihamaren til 182m SV av Ådno 2 W 307,7 - 359,9 Til rett på Stålhovo lykt 3 R 359,9 - 20,6 Til klar V av 2,5 m grunne ved Høklo 4 W 20,6 - 23,8 Til klar SØ av 5 m grunne ved indre Høkkelboen 5 G 23,8 - 32,7 Til klar NV av 2 m grunne ved vestre Høkkelboen 6 W 32,7 - 37,4 Til klar SØ av 4,7 m Holmaskaget og 333m SØ av Furen 7 R 37,4 - 92,7 Til inn på land vest av lykten v/Vaage
155901 21	Selbjørnsfjorden Stolmavågen, S N på Vågholmen	59 59.0785 005 05.3240	Q R	4,3	Lanterne på stang 0,0	2,3	1 R 0,0 - 360,0 Rundtlysende.
155902 21	Selbjørnsfjorden Stolmavågen, N Vågasjøen	59 59.1003 005 05.2802	Q G	4,5	Lanterne på stang 5,0	2,3	1 G 0,0 - 360,0 Rundtlysende.
156000 21	Selbjørnsfjorden Selbjørn Brosmevikpynten, sør på Selbjørn	59 58.5503 005 11.7919	Oc (3) WRG 10s	14,0	Lyktehus 3,0	7,7 7,3 10,1	1 R 230,0 - 242,4 Fra inn på Setrholmen til 108m SØ av Vadlandstå 2 G 242,4 - 256,4 Til 176m S av Kalvssundboen 3 W 256,4 - 262,3 Til 128m N av nordre stang på Austrenesboene 4 R 262,3 - 15,0 Til 453m V av Siglodden og klar av Sigleflua 5 W 15,0 - 22,0 6 G 22,0 - 39,0 Til 259m NV av Nordra Eggholmskjeret 7 W 39,0 - 55,0 Til klar S av søre Høkkelboen 8 R 55,0 - 66,4 Til 123m S av Torsteinskyrkjene
156400 21	Bekkjarviksundet Økshammaren Selbjørns ø pynt	59 59.3336 005 13.3138	Oc (2) WRG 8s	21,5	Lyktehus 3,0	7,6 7,2 10	1 R 156,0 - 169,6 Fra inn over land nord for lykta til 131m Ø av Ringaskjærflu lanterne 2 W 169,6 - 199,4 Til 219 m NV av Hjartholmen. 3 G 199,4 - 215,0 Til 139 m SØ av Hjartholmen. 4 W 215,0 - 223,2 Til innløpet til Vestre Vinnesvågen. 5 R 223,2 - 263,0 Til inn på sørligste neset på nordsida av Kalsundet 6 G 263,0 - 283,0 Til 149m SV av Kalsundbåen varde 7 W 283,0 - 317,5 Til 144 m NØ av Matløysa. 8 R 317,5 - 351,1 Til 145 m V av skjæret NV-av Leidarholmen. 9 W 351,1 - 6,2 Til inn på landet sør for lykta
156500 21	Bekkjarviksundet Bekkjarviksundet På østre brukar	60 00.9635 005 12.1240	Oc WRG 6s	13,0	Lyktehus 12,0	2,99 2,75 4,45	1 G 284,2 - 319,4 Fra inn på landet sør for lykta til 74m SV av Stonganaset 2 W 319,4 - 328,1 Til 110m NØ av Ringaskjærflua lanterne 3 R 328,1 - 133,7 Til 321m NØ av Krabbhausane. 4 W 133,7 - 146,4 Til 161m SV av Grønningen. 5 G 146,4 - 154,0 Til inn mot Bjørmanaset
156514 21	Austevoll Ringaskjærflu Bekkjarviksundet	60 00.3021 005 12.7992	Q R	9,6	Lanterne på stativ	3,2	1 R 0,0 - 360,0 Rundtlysende

Fyrnr. Kartnr.	Område Navn Beliggenhet	Posisjon	Karakter	Lys høyde [m]	Beskrivelse Høyde over grunnen [m]	Lysvidde R G W	Sektor - farge - retning - beskrivelse				
156516 21	Austevoll Trædsklubben Bekkjarviksundet	60 00.5715 005 12.4340	Fast R lvs	9,5	HIB på stang	4 4 4	1	R	0,0	- 360,0	Rundtlysende
156518 21	Austevoll Bekkjarviksundet, V Bekkjarviksundet	60 00.9736 005 11.8111		9,0	HIB på stang	4 4 4	1	R	0,0	- 360,0	Rundtlysende
156700 21	Hundvåkosen Pirholmen Sørøst om Hundvåko	60 05.4488 005 10.8673	Iso WRG 2s	7,0	Lyktehus 3,0	3,2 2,9 4,7	1 2 3 4 5 6 7	G W R W G W R	8,2 9,4 11,1 43,6 48,3 179,6 184,1	- 9,4 - 11,1 - 43,6 - 48,3 - 179,6 - 184,1 - 186,1	Fra inn på Littlaskjeret til 68 m V av Littlaskjeret Til 36 m Ø av Rød lanterne på skjær Ø av Klammerholmen Til 38 m NV av Litla Flatøya Til 68m SØ av Risøya Til 48 m Ø av landet ved Kongsvarden Til 20 m V av Ringaskjeret Til midt på Ringskeret
156741 21	Møkstrafjorden Risøyflu	60 04.9895 005 09.2523	Q G	5,0	Lanterne på stang	3,8 3,8 3,8		G	0,0	- 360,0	
156743 21	Møkstrafjorden Little Bakholmen	60 05.4714 005 10.0203	Fast G lvs	7,5	HIB på stang	4 4 4		G	0,0	- 360,0	
156744 21	Møkstrafjorden Bakholmsundet	60 05.5833 005 10.0418	Fast R lvs	8,0	HIB på stang	4 4 4		R	0,0	- 360,0	
156745 21	Møkstrafjorden Ståløya	60 05.6903 005 10.4118	Fast G lvs	10,0	HIB på stang	4 4 4		G	0,0	- 360,0	
156752 21	Møkstrafjorden Store Flatøya På sydspiss av Flatøya	60 04.5581 005 10.1593	Iso R 2s	12,5	HIB på stang	4,4 4,4 4,4		R	0,0	- 360,0	
156753 21	Møkstrafjorden Sandholmen På sydspissen på øya	60 04.6999 005 10.8205	Iso W 2s	11,5	HIB på stang	4,4 4,4 4,4		W	0,0	- 360,0	
156754 21	Møkstrafjorden Klammerholmen På syd enden på holmen	60 04.8356 005 10.5797	Fast R lvs	9,0	HIB på stang	4 4 4		R	0,0	- 360,0	
156756 21	Møkstrafjorden Little Flatøy SØ- siden på holmen	60 05.1987 005 10.6658	Fast R lvs	7,5	HIB på stang	4 4 4		R	0,0	- 360,0	
156757 21	Møkstrafjorden Pirholmen, V Vest side av holmen	60 05.4494 005 10.8617	Fast G lvs	8,0	HIB på stang	4 4 4		G	0,0	- 360,0	
156758 21	Møkstrafjorden Ståløy, Ø På øya's østside	60 05.6045 005 10.7412	Fast R lvs	8,2	HIB på stang	4 4 4		R	0,0	- 360,0	

Fyrnr. Kartnr.	Område Navn Beliggenhet	Posisjon	Karakter	Lys høyde [m]	Beskrivelse Høyde over grunnen [m]	Lysvidde R G W	Sektor - farge - retning - beskrivelse
156759 21	Møkstrafjorden Ringskjer	60 05.8225 005 10.9520	Iso G 2s	9,5	HIB på stang	3,8	G 0,0 - 360,0
156800 21	Hundvåkosen Rostøy På Rostøy	60 05.5684 005 12.2458	Iso WRG 6s	9,8	Lyktehus på søyle 5,2	1,5 1,3 2,4	1 R 23,2 - 31,9 Fra inn på Rostøy til 63m V av Sandsundholmen 2 W 31,9 - 35,1 Til 30m SØ av Seiholmen 3 G 35,1 - 49,9 Til 63m NV av Seiholmen 4 W 49,9 - 57,1 Til 72m SØ av Pirholmen og klar 2,4 m grunne 5 R 57,1 - 90,2 Til 60m N av Kjøpmannsholmen 6 W 90,2 - 96,2 Til 60m S av stang sør av Austre Bakholmen 7 G 96,2 - 141,1 Til inn i bukta mellom Austre Bakholmen og Storholmen 8 R 141,1 - 260,0 Til 177m N av Little Netholmen 9 W 260,0 - 267,6 Til 44m N av Vestre Storebøflu stang 10 G 267,6 - 281,6 Til inn mellom Store Netholmen og Bjånesøy
156802 21	Hundvaakosen Kjeholmen Ø av Kjeholmen	60 05.8276 005 12.5357	Q G	3,5	Lanterne på stang 8,0	3,3	1 G 0,0 - 360,0 Rundtlysende.
156803 21	Hundvaakosen Hundvaakosen V av Indreholmen	60 06.1562 005 12.0871	Q R	3,5	Lanterne på stang 7,0	3,2	1 R 0,0 - 360,0 Rundtlysende.
156863 21	Møkstrafjorden Rostøyflua Møkstrafjorden	60 05.3413 005 11.8046	Fast G lys	10,3	HIB på stang 17,4	4	G 0,0 - 360,0
156864 21	Møkstrafjorden Skarvaskjeret Ved Austervoll	60 05.6824 005 12.5508	Fast R lvs	5,8	HIB på stang	2,2	R 0,0 - 360,0
156867 21	Hundvåkosen Bjånesgrunnen Hundvåkosen	60 05.4645 005 12.8132	Iso G 4s	5,0	Lanterne på stang 10,0	3,8	G 0,0 - 360,0
156901 21	Hundvåkosen Vågskjærflu NØ av Torangsneset	60 07.0316 005 10.2780	Q R	4,7	Lanterne på stang 0,0	3,2	1 R 0,0 - 360,0 Rundtlysende.
157000 21	Hundvåkosen Ståløy Øyas v side	60 08.7440 005 11.3662	Iso WRG 2s	10,0	Lyktehus 3,0	3,6 3,4 5,3	1 G 357,9 - 358,9 Fra 43m V av Kamøya LA til 98m V av Kamøya LA 2 W 358,9 - 5,4 Til Ø av Hundvåko og 45m Ø av V brukar 3 R 5,4 - 13,4 Til 238m Ø av Djupaflu jernstang 4 G 13,4 - 174,5 Til 75m Ø av store Skorpo 5 W 174,5 - 177,6 Til 124m V av Eljarnets vestpynt 6 R 177,6 - 187,3 Til 120m Ø av Eldjarnets østpynt 7 W 187,3 - 194,2 Til 149m V av stang på Kyrholmflua 8 G 194,2 - 196,0 Til inn på Ståløy N av lykten og 29m V av Kyrholmflua stang
157069 21	Hundvåkosen Kamsøya Kamsøy`s vestside	60 08.1232 005 11.5002	Q G	4,8	Lanterne på stang	3,9	G 0,0 - 360,0

Fyrnr. Kartnr.	Område Navn Beliggenhet	Posisjon	Karakter	Lys høyde [m]	Beskrivelse Høyde over grunnen [m]	Lysvidde R G W	Sektor - farge - retning - beskrivelse				
157070 21	Hundvåkosen Krosshamn	60 08.5476 005 11.1626	Fast R lvs	8,0	HIB på stang	4	R	0,0	-	360,0	
157071 21	Hundvåkosen Krosshamnsundet	60 08.7323 005 11.3526	Fast G lvs	7,8	HIB på stang	4	G	0,0	-	360,0	
157072 21	Hundvåkosen Krossøy, N	60 08.9444 005 11.1487	Fast R lvs	7,7	HIB på stang	4	R	0,0	-	360,0	
157074 21	Hundvåkosen Stora Skorpa	60 09.5948 005 11.1069	Q R	9,0	HIB på stang	3,2	R	0,0	-	360,0	
157075 21	Korsfjorden Eldjarnet	60 09.9640 005 11.4066	Q G	11,3	Lanterne på stang	4,4	G	0,0	-	360,0	
157080 21	Hundvåkosen Sjøbuholmen Sjøbuholmen, østside	60 08.8118 005 12.1455	Fast R lvs	7,5	HIB på stang	3,5	R	0,0	-	360,0	
157081 21	HUNDVÅKOSEN Sandtorv Santorv vestside	60 08.8265 005 12.2074	Fast G lvs	7,3	HIB på stang	3,5	G	0,0	-	360,0	
157284 21	Hundvåkosen Lindholmen SV enden på Lindholmen	60 07.6058 005 11.9936	Fast R lvs	7,5	HIB på stang 6,0	4	1 R	0,0	-	360,0	Rundtlysende
157285 21	Hundvåkosen Indreholmen Hufthamarsundet	60 07.6289 005 12.5213	Iso G 4s	7,0	HIB på stang 13,0	4,4	1 G	0,0	-	360,0	Rundtlysende
157286 21	Hundvåkosen Hufthamarssundet Hufthamarssundet	60 07.6460 005 12.4567	Iso WRG 4s	6,0	HIB på stang 12,5	4,7 4,7 6	1 G 2 W 3 R 4 G 5 W 6 R 7 G 8 W 9 R	127,4 - 231,9 231,9 - 233,7 233,7 - 262,0 262,0 - 271,3 271,3 - 286,1 286,1 - 30,0 30,0 - 50,2 50,2 - 70,3 70,3 - 127,4	-	231,9 233,7 262,0 271,3 286,1 30,0 50,2 70,3	Fra midt på Lindholmen til 75m SØ av Stora Lauerøya lanterne Til 53m NV av Trolløysundet Til klar S av Grøningen Til 110m S av Trolløyskalven stang Til inn på Indreholmen Til innover Hufthammar Til 75m NV av stang ved Huftarøy N Til 75m S av Lindholmen Til midt på Lindholmen
157287 21	Hundvåkosen Trolløysundet, S	60 08.5330 005 14.9872	Q G	5,5	Lanterne på stang	3,8	G	0,0	-	360,0	
157288 21	Hundvåkosen Store Laugarøy Trolløysundet	60 08.6380 005 14.8707	Q R	5,0	Lanterne på stang	1,6	R	0,0	-	360,0	

Fyrnr. Kartnr.	Område Navn Beliggenhet	Posisjon	Karakter	Lys høyde [m]	Beskrivelse Høyde over grunnen [m]	Lysvidde R G W	Sektor - farge - retning - beskrivelse
157400 21	Møkstrafjorden og Skoltafjorde Stallaren Stallareskjer	60 01.2584 005 05.8676	Iso WRG 6s	9,0	Lyktheus på stativ 6,7	5 4,7 6,9	1 W 192,5 - 194,1 Fra 79m Ø av Møkstra til 90m V av stang SV av Krabbehausene
							2 R 194,1 - 214,0 Til 125m Ø av store Flatøy
							3 W 214,0 - 221,8 Til 146m NV av Grønningen
							4 G 221,8 - 238,1 Til 187m NV av lite skjær NV av Lunnøy
							5 R 238,1 - 290,5 Til 139m S av stang SV av Lunnøykalven
							6 W 290,5 - 314,6 Til midt i innl Djupavåg
							7 G 314,6 - 346,2 Til 100m V av vestre Vadholmen
							8 R 346,2 - 40,6 Til 64m NV om holme, innseiling Kvalvåg
							9 G 40,6 - 88,7 Til 69m N av lite skjær nord for Myrbærholmen
							10 W 88,7 - 90,8 Til 33m S av Buholmen
							11 R 90,8 - 122,7 Til 166m NØ av Mælaren
							12 W 122,7 - 137,9 Til 188m SV av Brørne
							13 G 137,9 - 192,5 Til 79m Ø av Møkstra - første grense
157500 21	Møkstrafjorden og Skoltafjorde Grønningen Grønningen N pynt	60 03.2107 005 09.6363	Iso WRG 4s	14,7	Lyktheus 3,5	4,8 4,5 6,7	1 W 5,1 - 8,2 Fra 110m V av stang vest av Veidvågholmen til 80m Ø av Leiarholmen
							2 R 8,2 - 35,6 Til 160m NV av holme V av Lunnøya
							3 W 35,6 - 42,3 Til 132m SØ av Stallaren lykt
							4 G 42,3 - 47,8 Til 181m NV av Stallarskjerbåen stang
							5 W 47,8 - 50,5 Til klar SØ av holme ved Buholmen
							6 R 50,5 - 97,4 Til 60m S av Møkster molo HIB
							7 G 97,4 - 122,4 Til 222m NØ av land NØ på Møkster
							8 W 122,4 - 132,9 Til 96m SV av Terneskeret
							9 R 132,9 - 197,0 Til 47m Ø av Klammerholmskjeret HIB
							10 W 197,0 - 199,2 Til 63m V av land på Sandholmen
							11 G 199,2 - 278,7 Til 37m S av vestligste stang N av Busesundholmen
							12 R 278,7 - 332,1 Til 73m V av landet ved brua i Bekkjarviksundet
							13 W 332,1 - 353,1 Til 115m Ø av Litlalunnøybåen stang
							14 G 353,1 - 5,1 Til førstnevnte grense
157549 21	Møkstrafjorden Svarteskjeret SØ av Grønningen fyrlyppe	60 03.0386 005 10.2845	Q G	8,5	Lanterne på stang	3,8	G 0,0 - 360,0
157551 21	Møkstrafjorden Litlaskjeret NØ av Grønningen fyrlyppe	60 03.8646 005 10.4197	Iso G 4s	8,5	Lanterne på stang	3,9	G 0,0 - 360,0
157600 21	Møkstrafjorden og Skoltafjorde Rosmunnholmen Kalsøy	60 02.4288 005 04.5412	Iso WRG 2s	24,0	Lyktheus på underbygning 6,0	4,5 4,2 6,4	1 G 293,9 - 334,7 Fra inn over Litla Kalsøy til 118m SV av Stallarskjerbåen stang
							2 W 334,7 - 337,7 Til klar Ø av Brørne og 67m Ø av Stolmen
							3 R 337,7 - 79,4 Til 190m N av Skolten
							4 W 79,4 - 89,7 Til 257m S av Englamarkskaget
							5 G 89,7 - 211,3 Til 30m Ø av Uteløyskjerene
							6 R 211,3 - 219,2 Til 69m SØ av Eriksholmen HIB
							7 W 219,2 - 220,5 Til 311m NV av Møkstragrønningen lanterne
							8 G 220,5 - 239,1 Til innover Litla Kalsøya
157700 21	Møkstrafjorden og Skoltafjorde Makrellstallen Marsteinen	60 02.3781 005 05.6054	FI R 3s	4,8	Lanterne på stang 0,0	2	1 R 0,0 - 360,0 Rundtlysende.

Fyrnr. Kartnr.	Område Navn Beliggenhet	Posisjon	Karakter	Lys høyde [m]	Beskrivelse Høyde over grunnen [m]	Lysvidde R G W	Sektor - farge - retning - beskrivelse
157728 21	Møkstrafjorden Kalsøyflua Møkstrafjorden	60 02.3366 005 06.7337	FI W 3s	5,3	Lanterne på stang	3.8	1 W 0,0 - 360,0 Rundtlysende
157729 21	Møkstrafjorden Larsaskjeret Ø Litla Kalsøy	60 02.3345 005 06.0255	Q G	6,0	Lanterne på stang	3.2	1 G 0,0 - 360,0 Rundtlysende
157731 21	Møkstrafjorden Vardholmen Vardholmen nordvest	60 02.5942 005 05.6380	Fast G lys	7,6	HIB på stang	4	1 G 0,0 - 360,0 Rundtlysende
157732 21	Møkstrafjorden og Skoltafjorde Kyrkjeskjærflu S av Kyrkjeskjeret	60 02.6393 005 05.6480	Fast R lvs	6,7	HIB på stang 0,0	4	1 R 0,0 - 360,0 Rundtlysende.
157733 21	Møkstrafjorden og Skoltafjorde Hestholmgrunnen Hestholmsundet	60 02.8121 005 05.8048	Fast G lys	6,7	HIB på stang 0,0	4	1 G 0,0 - 360,0 Rundtlysende
157734 21	Møkstrafjorden Kalsøyynes Hestholmsundet	60 02.8273 005 05.7348	Fast R lvs	7,5	HIB på stang	4	1 R 0,0 - 360,0 Rundtlysende
157735 21	Møkstrafjorden Møkstragrøningen Marsteinen	60 03.2587 005 06.3929	Q W	5,7	Lanterne på stang	3.6	1 W 0,0 - 360,0 Rundtlysende
157736 21	Møkstrafjorden Eriksholmen Eriksholmen	60 03.2979 005 05.8626	Fast R lvs	9,5	HIB på stang	4.7	1 R 0,0 - 360,0 Rundtlysende
157737 21	Møkstrafjorden Møkster molo Ytterst på molohodet	60 03.4896 005 05.9137	Fast G lys	8,0	HIB på stang 0,0	4	1 G 0,0 - 360,0 Rundtlysende
157905 21	Møkstrafjorden Stutaflua Salthella	60 00.4356 005 06.1703	Iso W 2s	4,5	Lanterne på stang 10,5	5.5	1 W 0,0 - 360,0 Rundtlysende
157906 21	Møkstrafjorden Fjordaflua Salthella	60 00.8215 005 06.5545	Q W	9,8	Lanterne på stativ 16,0	5.2	1 W 0,0 - 360,0 Rundtlysende
157907 21	Møkstrafjorden Lunnøykalvstallen Salthella	60 01.0976 005 07.1244	Q G	10,3	Lanterne på stang 14,0	4.5	1 G 0,0 - 360,0 Rundtlysende
158001 21	Møkstrafjorden Salthellebleikja	60 00.1442 005 06.6943	FI W 3s	6,1	LA/SC 4,7	2.7	
158101 21	Møkstrafjorden Bleikjo Bleikjo	60 00.4753 005 07.2385	Fast G lys	10,0	HIB på stang 10,0	2.1	1 G 0,0 - 360,0 Rundtlysende

Fyrnr. Kartnr.	Område Navn Beliggenhet	Posisjon	Karakter	Lys høyde [m]	Beskrivelse Høyde over grunnen [m]	Lysvidde R G W	Sektor - farge - retning - beskrivelse				
158102 21	Møkstrafjorden Rabbabåen Rabbabåen	60 00.5361 005 07.7502	Fast R lvs	8,0	HIB på stang 10,0	2,1 3,6 5,2	1	R	0,0	- 360,0	Rundtlysende
158104 21	Møkstrafjorden Djupavåg, NV Ytterste holme i Djupevågen	60 00.3362 005 07.5664	Fast R lvs	9,0	HIB på stang 9,0	2,1 3,6 5,2	1	R	0,0	- 360,0	Rundtlysende
158200 21	Austevoll Litla Lunnøy Møkstrafjorden	60 01.4133 005 09.7490	FI W 3s	10,5	Lanterne på stang 5,2	3,6 5,2	1	W	0,0	- 360,0	Rundtlysende.
158221 21	Møkstrafjorden Nordre Leiarholmen Nordre Leiarholmen	60 01.8104 005 08.8953	Q G	7,5	HIB på stang	3,2 5,2		G	0,0	- 360,0	
158222 21	Møkstrafjorden Leiarholmskjeret Leiarholmen	60 01.7829 005 08.9293	Q R	6,8	HIB på stang	3,2 5,2	1	R	0,0	- 360,0	Rundtlysende
158223 21	Møkstrafjorden Lunnøya, V Lunnøya V	60 01.7242 005 08.6641	Iso G 4s	6,7	HIB på stang	3,4 5,2	1	G	0,0	- 360,0	Rundtlysende
158224 21	Møkstrafjorden Lunnøya, Ø Lunnøy NØ	60 01.7310 005 08.7138	Iso R 4s	7,0	HIB på stang	3,4 5,2	1	R	0,0	- 360,0	Rundtlysende
158226 21	Møksterfjorden Lunnøybåen NØ av Nordre Leiarholmen	60 01.9763 005 08.9718	VQ R 0.5s	6,9	Lanterne på stang 10,0	3,7 5,2	1	R	0,0	- 360,0	Rundtlysende
158300 21	Austevoll Rabben molo Møkstrafjorden	60 00.5428 005 08.2424	FI G 3s	5,2	Lanterne på stang 0,0	1,7 5,2	1	G	0,0	- 360,0	Rundtlysende.
158500 21	Horgefjorden Horgesund På Leiskjer	60 05.2621 005 07.7160	Iso WRG 6s	7,0	Lyktehus 4,0	3,3 3 4,8	1	G	343,3	- 352,7	Fra over det store skjæret NØ av Midtskjeret til 44m V av samme skjæret
							2	W	352,7	- 357,5	Til 30m V av Midtskjeret
							3	R	357,5	- 12,3	Til 95m V av vestre stang ved Krabbehausane
							4	W	12,3	- 13,3	Til 86m Ø av Møkstra Grøningen klar 8m
							5	G	13,3	- 161,7	Til midt i Horgesund og klar V av slaggrunn V av Trettholmane
							6	R	161,7	- 177,4	Til klar Ø av Trettholmane
							7	G	177,4	- 183,1	Til ca 35m V av Midtre Navholmen
158600 21	Horgefjorden Kassholmboen Horgefjorden	60 07.7211 005 05.6603	Iso WRG 2s	6,0	Lyktehus på stativ	1,3 1,2 2,2	1	R	189,5	- 209,6	Rødt fra inn på Kvaløy til midt mellom ø. Fluhl. og Gulaskjera, 36m NV av Litla-Navøya
							2	G	209,6	- 350,0	Grønt derfra til 42m V av Kubholmen
							3	W	350,0	- 351,9	Hvitt derfra til 31m Ø av Hillerøy
							4	R	351,9	- 37,1	Rødt derfra til 100m V av Hillerøy
							5	W	37,1	- 43,5	Hvitt derfra til 96m Ø av stang Grunnevågsundflu
							6	G	43,5	- 52,5	Grønt derfra til litt inn på Kalsøy

Fyrnr. Kartnr.	Område Navn Beliggenhet	Posisjon	Karakter	Lys høyde [m]	Beskrivelse Høyde over grunnen [m]	Lysvidde R G W	Sektor - farge - retning - beskrivelse
158700 21	Horgefjorden Bakkasund Horgefjorden	60 07.9553 005 06.0598	Iso WRG 6s	9,0	Lyktehus 4,0	1,4 1,3 2,3	1 R 357,3 - 50,9 Fra kloss V av Ærholmen til midt i sundet mellom Kvaløya og Nautøya 2 G 50,9 - 175,9 Grønt derfra til 88m Ø av Austrafua stang 3 W 175,9 - 183,3 Hvit derfra til 31m V av Austre Fluholmen 4 R 183,3 - 197,1 Rødt derfra til inn på lille Gulaskjera
158800 21	Horgefjorden Kalsøyvik	60 07.1412 005 05.6186	FI W 3s	5,5	Lanterne på stang 0,0	2,7	1 W 0,0 - 360,0 Rundtlysende.
158901 21	Horgefjorden Svartaskjer Svartaskjer	60 07.3038 005 06.9804	FI G 3s	8,5	Lanterne på stang 7,0	4,4	1 G 0,0 - 360,0 Rundtlysende
159000 21	Korsfjorden Marstein st Marsteinen	60 07.8397 005 00.5500	Iso WR 4s	37,5	Fyrbygning med tårn 17,3	10,6 10,6	1 W 88,0 - 62,3 NEsten rundtlysende 2 R 62,3 - 88,0 Over Hillagrunnene
						Racon Signal: Type:	Morsetegn Morsetegn M m/utstrekning 0.88 n.mil ITOFAR
159200 21	Korsfjorden Skjeljaboskaget Stora Kalsøy NV pynt	60 08.1338 005 02.5091	LFI WRG 10s	17,0	Lyktehus på stativ 5,7	6,2 6,2 7,7	1 R 24,9 - 34,1 Fra inn på landet på Stora Kalsøy vestsida til 129m V av Stora Kalsøy 2 W 34,1 - 47,1 Til 353m SØ av sørligste pynten på Lille Marstein 3 G 47,1 - 91,9 Til 288m av nordligste pynten på Skjerskaget 4 W 91,9 - 113,7 Til 1145m SSV av Tekslo SV-pynt og klar S av Hysteinen 5 R 113,7 - 165,2 Til 129m V av Mulen 6 G 165,2 - 195,9 Til klar av Little Flesa lant. og 66m V av Stongarholmen lanterne 7 R 195,9 - 229,2 Til 122m SØ av Kleppholmen 8 W 229,2 - 239,0 Til 97m N av landet ved Hillavik 9 G 239,0 - 243,2 Til inn på land ved Hillavik
159400 21	Korsfjorden Tekslo Innløpet til Korsfjorden	60 09.2893 005 00.3816	FI WRG 5s	26,0	Lyktehus på underbygning 6,0	5,7 5,3 7,7	1 R 249,6 - 263,8 Fra klar S av 2 m grunne på søre Mulen til 218 m S av store Flesa 2 W 263,8 - 283,2 Til 198 m N av Steinneset 3 G 283,2 - 3,4 Til 235 m V av Marstein 4 W 3,4 - 18,0 Til 265 m Ø av slaggrunnslinjen ved Marsteinboen 5 R 18,0 - 27,5 Til 290 m V av slaggrunnslinjen ved Marsteinboen 6 W 27,5 - 79,6 Til klar av sydkanten på Teksleboane 7 G 79,6 - 127,9 Til 162 m SV av Lyroddane 8 R 127,9 - 135,3 Til inn på land ved Lyroddane
159501 21	Korsfjorden Stongarholmen Store Stongarholmen	60 09.7323 005 03.5098	Q G	10,0	Lanterne på stang 0,0	2,3	1 G 0,0 - 360,0 Rundtlysende.
159502 21	Korsfjorden Little Flesa Toftøya	60 09.6680 005 03.2724	Q R	7,4	Lanterne på stang 7,5	2,3	1 R 0,0 - 360,0 Rundtlysende
159605 21	Korsfjorden Hummelsund Hummelsundet	60 10.0870 005 03.4535	Q G	5,0	Lanterne på stang 8,0	0,9	1 G 0,0 - 360,0 Rundtlysende.

Fyrnr. Kartnr.	Område Navn Beliggenhet	Posisjon	Karakter	Lys høyde [m]	Beskrivelse Høyde over grunnen [m]	Lysvidde R G W	Sektor - farge - retning - beskrivelse
159800 21	Korsfjorden Austefjorden På Selsvikneset	60 10.4777 005 05.1194	Iso WRG 2s	9,0	Lyktheus 4,0	3.6 3.4 5.3	1 R 163,2 - 168,4 Rødt fra innover land N-av lykten til 66m V av Steinsland molo 2 G 168,4 - 340,6 Til 76m V av Usholmane 3 W 340,6 - 355,7 Til 131m Ø-av nes ved 5m grunnen og klar denne 4 R 355,7 - 9,6 Til innover land sør for lykta
159900 21	Korsfjorden Steinsland molo	60 12.1001 005 04.5298	Iso G 2s	5,0	Lanterne på stang 0,0	3.2	1 G 0,0 - 360,0 Rundtlysende.
160000 21	Korsfjorden Ytstaskjeret Håkholmens S spiss	60 10.2522 005 06.6741	Iso WRG 6s	11,5	Lyktheus 3,0	4.7 4.4 6.6	1 G 223,3 - 239,3 Fra inn over land ved Gangstøa til 125m S av Kleppeholmen. 2 W 239,3 - 273,1 Til 130m N av Kyrholmflu stang 3 R 273,1 - 279,4 Til 147m N av Stora Skorpo N spiss 4 G 279,4 - 2,8 Til 130m V av Navøytangen. 5 R 2,8 - 46,6 Til 195m NV av Skjeljaboskaget og 145m SØ av Litle Marstein. 6 W 46,6 - 61,5 Til 112m S av Hellenen. 7 G 61,5 - 74,7 Til inn over Flatøyna.
160100 21	Korsfjorden Børnestangen Tangens ø pynt	60 12.1168 005 10.2128	Oc WRG 6s	13,5	Lyktheus på stativ 3,5	4.41 4.1 6.23	1 R 156,4 - 172,3 Fra inn mot Limavågen til 103m Ø av Svenestangen. 2 W 172,3 - 189,1 Til midt i sundet NV av Buarøy og 51m V av HIB Visterøyna NV 3 G 189,1 - 224,8 Til 198m SØ av skjæret på SØ-siden av Bjelkarøy-Buarøy. 4 R 224,8 - 233,2 Til 160m SØ av Herøy. 5 G 233,2 - 269,5 Til 142m S av Kroken. 6 W 269,5 - 272,2 Til 130m N av Blia. 7 R 272,2 - 275,5 Til 114m S av Blia. 8 W 275,5 - 287,9 Til 93m N av minste Leieskjæret 9 G 287,9 - 308,8 Til 206m SV av Alholmen. 10 W 308,8 - 18,7 Til 111m SØ av Høylandskjæret. 11 R 18,7 - 27,3 Til inn mot land ved Slettвика
160290 21	Korsfjorden Rishavholmen Lysefjorden	60 12.6071 005 17.6504	Iso R 4s	6,0	Lanterne 0,0	2.22	1 R 0,0 - 360,0 Rundtlysende
160292 21	Korsfjorden Krabbasundet, V N for Sata	60 13.0767 005 17.6980	Fast R lys	7,0	HIB på stang 0,0	2.6	1 R 0,0 - 360,0 Rundtlysende.
160293 21	Korsfjorden Krabbasundet, Ø N for Sata	60 13.1581 005 17.7146	Fast G lys	7,0	HIB på stang 0,0	2.5	1 G 0,0 - 360,0 Rundtlysende.
160295 21	Korsfjorden Skiparvikskjæret Eidsvågen	60 13.3423 005 17.6112	Fast G lys	7,0	HIB på stang 0,0	3.7	1 G 0,0 - 360,0 Rundtlysende grønn.
160301 21	Lerøyosen Klokkekarvik Molo på molo	60 13.4506 005 09.4035	Fast G lys	8,5	HIB på stang	4	G 0,0 - 360,0
160304 21	Lerøyosen Brakholmen	60 13.5447 005 10.5163	Fast R lys	6,8	HIB på stang	3.5	R 0,0 - 360,0

Fyrnr. Kartnr.	Område Navn Beliggenhet	Posisjon	Karakter	Lys høyde [m]	Beskrivelse Høyde over grunnen [m]	Lysvidde R G W	Sektor - farge - retning - beskrivelse
160305 21	Lerøyosen Visterøyna, NV	60 13.5696 005 10.7439	Fast G lys	8,4	HIB på stang	3,5	G 0,0 - 360,0
160307 21	Lerøyosen Visterøyflu	60 13.5784 005 10.9461	Fast G lys	6,4	HIB på stang	5,5	G 0,0 - 360,0
160308 21	Lerøyosen Kalsneset	60 13.5469 005 11.2075	Fast R lys	6,4	HIB på stang	3,5	R 0,0 - 360,0
160309 21	Lerøyosen Visterøysundet	60 13.5188 005 11.2741	Fast G lys	7,2	HIB på stang	3,5	1 G 0,0 - 360,0 Lanterne rundtlysende grønn
160310 21	Lerøyosen Skurvholmgrunnen	60 13.6489 005 11.7557	Fast R lys	6,1	HIB på stang	3,5	R 0,0 - 360,0
160312 21	Lerøyosen Viberholmen	60 13.9609 005 12.8137	Iso R 2s	6,0	Lanterne på stang	3,8	R 0,0 - 360,0
160313 21	Lerøyosen Buarøyana	60 14.0097 005 13.2176	Q G	5,5	Lanterne på stang	3,2	G 0,0 - 360,0
160316 21	Lerøyosen Åleknappsundet, V	60 15.1447 005 13.7732	Fast R lys	8,2	HIB på stang	4	R 0,0 - 360,0
160317 21	Lerøyosen Åleknappsundet, Ø	60 15.0929 005 13.8620	Fast G lys	8,2	HIB på stang	4	G 0,0 - 360,0
160400 21	Lerøyosen Lerøyana Brakholmen v side	60 13.6297 005 10.3305	Oc (2) WR 8s	6,3	Lyktehus på stativ 6,0	4,9 6,9	1 R 313,3 - 328,7 Fra innover sørvestsiden av Buarøyana til klar SV av 7,2m grunnen og 239m til land Buarøyana. 2 W 328,7 - 159,2 Til 131m V av Tangafllu. 3 R 159,2 - 164,4 Til inn på land på Lerøy nord for lykta
160421 21	Lerøyosen Tangafllu NV på Lerøyana	60 14.5060 005 09.8177	Iso G 6s	5,2	LA-IB/NE 0,0	2,2	1 G 0,0 - 360,0 Lanteren rundtlysende grønn
160500 21	Raunefjorden Raunane Flatøy nv pynt	60 15.8327 005 10.9383	Fast G lys	13,5	Lyktehus på søyle 9,0	1,6	1 G 20,4 - 199,4

Fyrnr. Kartnr.	Område Navn Beliggenhet	Posisjon	Karakter	Lys høyde [m]	Beskrivelse Høyde over grunnen [m]	Lysvidde R G W	Sektor - farge - retning - beskrivelse
160600 21	Raunefjorden Rauneskjerane Raunane	60 15.8414 005 10.0324	Oc WRG 6s	6,0	Lyktheus på stativ 6,0	3,1 3,1 4,1	1 G 324,1 - 8,5 Fra inn mot store Brattholmen til 160 m V av Tangafllu HIB.
							2 W 8,5 - 24,9 Til innover land ved Laksen.
							3 R 24,9 - 65,5 Til innover land ved Helleskaget.
							4 G 65,5 - 99,2 Til 110 m NØ av Skottaneset.
							5 W 99,2 - 102,6 Til 71 m SV av Haganesholmen.
							6 R 102,6 - 118,7 Til innover land ved Lundaneset.
							7 G 118,7 - 153,0 Til 106 m NØ av Skaget.
							8 W 153,0 - 158,7 Til 141 m SV av Tyssøyana og klar V av 7.7m grunne NV av Skjervika.
							9 R 158,7 - 167,3 Til innover land ved Austraneset og V av Tyssøykjer stang.
							10 G 167,3 - 199,8 Til 125m SØ av Austre Synstholmen HIB.
							11 W 199,8 - 206,4 Til 151m NV av Fleslandsskjeret lykt.
							12 R 206,4 - 211,6 Til inn på Saltvikneset.
160622 21	Raunefjorden Rauneskjerane, Ø Raunane Ø	60 15.8389 005 10.5540	Fast R lys	6,2	HIB på stang	1,6	1 R 0,0 - 360,0 Rundtlysende
160624 21	Raunefjorden Austre Synstholmen Austre Synstholmen	60 17.0421 005 10.7760	Iso R 2s	7,0	HIB på stang 7,0	2,1	1 R 0,0 - 360,0 Rundtlysende
160628 21	Raunefjorden Hestholmen Hestholmen	60 17.7323 005 11.2560	Iso R 6s	5,8	HIB på stang 11,5	2,1	1 R 0,0 - 360,0 Rundtlysende
160700 21	Raunefjorden Fleslandsskjeret På Fleslandsskjeret	60 17.6176 005 12.0112	Oc (3) WRG 10s	5,5	Lyktheus på varde 5,0	3,2 3,2 4,3	1 G 357,0 - 18,6 Fra 58 m V av Kuholmen til 121 m NV av Raunane lykt.
							2 W 18,6 - 19,6 Til 148 m SØ av Rauneskjerane Ø HIB og klar Ø av 8 m grunne.
							3 R 19,6 - 25,4 Til midt over Raunane.
							4 G 25,4 - 31,3 Til 135 m NV av Rauneskjerane lykt.
							5 W 31,3 - 42,6 Til 111 m SØ av Austre Synstholmen HIB.
							6 R 42,6 - 120,2 Til klar NØ av Hestholmen.
							7 G 120,2 - 173,8 Til 126 m Ø av Skiparneset og klar Ø av nordligste stang i innløpet til Fløsteinsbotn.
							8 W 173,8 - 187,2 Til 77 m V av Kviturdi.
							9 R 187,2 - 189,9 Til inn på Kvitura.
160725 21	Raunefjorden Saltvikneset Syd av Fleslandsskjeret fyrlampe	60 17.4187 005 12.0593	Fast G lys	9,2	HIB på stang	1,8	G 0,0 - 360,0
160726 21	Raunefjorden Fleslandgrunnen Syd av Fleslandsskjeret fyrlampe	60 17.5119 005 12.0547	Fast R lys	6,2	HIB på stang	1,8	R 0,0 - 360,0
161500 21	Grimstadfjorden Bogøy St. Bogøyana V side	60 20.0287 005 13.2328	Oc WRG 6s	8,0	Lyktheus på søyle 6,5	1,6 1,5 2,6	1 G 310,8 - 342,2 Fra innover St. Bogøyana til 50m V av St. Bogøyana
							2 W 342,2 - 351,1 Til 40m Ø av Litla Bogøyana
							3 R 351,1 - 33,9 Til 60m NV av Litla Bogøyana
							4 W 33,9 - 46,0 Til 70m SØ av pynten Ø av Årholmen
							5 G 46,0 - 111,5 Til innover Mathopen
							6 W 111,5 - 175,0 Til iinover pollen

Fyrnr. Kartnr.	Område Navn Beliggenhet	Posisjon	Karakter	Lys høyde [m]	Beskrivelse Høyde over grunnen [m]	Lysvidde R G W	Sektor - farge - retning - beskrivelse
1615P 21	Grimstadfjorden st Bogøy, SØ	60 20.0220 005 14.0119	Fast R lvs	0,0	0,0		R 0,0 - 360,0
161600 21	Grimstadfjorden Knappen (Sjøforsvaret)	60 19.6797 005 15.0358	Oc (2) WRG 8s	26,5	Lyktheus 3,5	3,5 3,3 5,1	1 W 335,0 - 0,4 Fra innover Knappen til 60 m Ø av tankkaien 2 G 0,4 - 69,0 Til 70 m N av Liteholmen 3 W 69,0 - 84,8 Til 65 m S av Stora Bogøyna 4 R 84,8 - 121,7 Til over midterste opplagsbøye 5 W 121,7 - 153,8 Til 25 m V av Kjerreneset 6 G 153,8 - 175,1 Til innover land
1616P 21	Grimstadfjorden st Bogøy, SØ	60 20.0555 005 14.0205	Fast G lvs	0,0	0,0		G 0,0 - 360,0
161700 21	Grimstadfjorden Hestabakken	60 20.4703 005 14.3492	Oc WRG 6s	5,5	Lyktheus på søyle 7,2	3,7 3,5 5,4	1 R 333,2 - 354,7 Fra innover land til klar av opplagsbøyene i Grimstadfjorden 2 G 354,7 - 358,2 Til 125 m V av Kjerreidneset 3 W 358,2 - 13,0 Til 50 m Ø av hovedkai, og 100 m Ø av Stora Bogøyna 4 R 13,0 - 141,9 Til 35 m Ø av ubåtkai 5 W 141,9 - 154,6 Til 35 m V av landet ved Hølen 6 G 154,6 - 177,0 Til innover land
1617P 21	Grimstadfjorden Straumsfjorden, øvre Straumsfjorden	60 20.8322 005 13.9789	Fast R lvs	0,0	0,0		R 0,0 - 360,0
1618P 21	Grimstadfjorden Straumsfjorden, nedre Straumsfjorden	60 20.8073 005 14.0009	Fast R lvs	0,0	0,0		R 0,0 - 360,0
162000 21	Vatlestraumen Hilleren Straumens ø side	60 19.9544 005 11.9518	Oc (2) WRG 8s	7,8	Lyktheus 3,0	1,6 1,4 2,5	1 G 356,3 - 356,8 Fra inn på land (skygges av neset S-av lykten) til 143m V av Botnaneset 2 W 356,8 - 7,2 Til 147m Ø av Hestholmen 3 R 7,2 - 121,9 Til 117m NØ av Bjørøygavlen 4 W 121,9 - 126,5 Til 94m SV av Trollholmen lanterne 5 G 126,5 - 150,2 Til inn på neset vest av Storingavika
162030 21	Vatlestraumen Fløsteinsneset Vatlestraumen	60 19.9879 005 11.2847	Iso R 4s	6,9	HIB på stang 9,1	2,33	1 R 0,0 - 360,0 Rundtlysende
162032 21	Vatlestraumen Jomfruhavn Jomfruhavn	60 20.1023 005 11.1798	Fast R lvs	9,5	HIB på søyle 20,0	2,56	1 R 0,0 - 360,0 Rundtlysende

Fyrnr. Kartnr.	Område Navn Beliggenhet	Posisjon	Karakter	Lys høyde [m]	Beskrivelse Høyde over grunnen [m]	Lysvidde R G W	Sektor - farge - retning - beskrivelse				
162033 21	Vatlestraumen Trollholmen På holmens sørside	60 20.4133 005 10.8737	Fast G lvs	9,0	HIB på stang 6,5	2,56	1	G	0,0	- 360,0	Rundtlysende
162034 21	Vatlestraumen Røverskolten Røverskolten	60 20.1911 005 10.9310	Fast R lvs	7,2	HIB på stang 8,5	2,56	1	R	0,0	- 360,0	Rundtlysende
162036 21	Vatlestraumen Bjørøygavlen Bjørøygavlen	60 20.2812 005 10.6254	Fast R lvs	9,0	HIB på søyle 20,0	2,56	1	R	0,0	- 360,0	Rundtlysende
162200 21	Vatlestraumen Vatlestraumen Straumhellepynten	60 20.3546 005 10.9887	Oc RG 6s	4,1	Lyktehus 3,0	2,6	1	G	306,4	- 133,0	Fra innover Hilleren til innmot Trollholmen
162300 21	Bergen Vonflua Kobbaleia	60 20.1750 005 10.1729	Oc WRG 6s	7,5	Lyktehus på stativ 12,7	4,5 4,2 6,3	1	G	17,1	- 45,7	Fra 110m NV av Klubben, til 32m NV av Vestre Steinsundholmen HIB
							2	W	45,7	- 47,1	Til 59m SØ av Kjerringholmen HIB
							3	R	47,1	- 58,3	Til 62m NV av Kjerringa lanterne
							4	W	58,3	- 62,8	Til 82m SØ av Kaggen HIB
							5	G	62,8	- 176,7	Til 89m Ø av Torghaugane
							6	W	176,7	- 181,5	Til 132m V av Gullskjeret
							7	R	181,5	- 194,3	Til 82m V av Håkonshella ved bauta
							8	G	194,3	- 241,6	Til 40m NV av Bjørøygavlen
162400 21	Kobbaleia Kobbaleia Liholmane	60 18.1339 005 08.6222	Oc (2) WRG 8s	13,6	Lyktehus 3,0	4,3 4 6,1	1	R	343,6	- 352,7	Fra inn på Tyssøy til 225m V av Tangafllu HIB
							2	W	352,7	- 2,2	Til 110m Ø av landet N av Lundaneset
							3	G	2,2	- 174,4	Til 84m Ø av Molltveitneset kai
							4	W	174,4	- 183,7	Til 142m V av Kjerringskjæret lanterne
							5	R	183,7	- 192,9	Til inn på Molltveitholmen
162451 21	Kobbaleia Vestre Steinsundholmen Snag N av Vestre Steinsundholmen	60 19.7141 005 09.2669	Iso G 2s	6,2	HIB på stang 8,2	2,26					
162452 21	Kobbaleia Kjerringholmen SV på Kjerringholmen	60 19.8234 005 09.3016	Fast R lvs	7,0	HIB på stang 5,4	2,41	1	R	0,0	- 360,0	Rundtlysende
162454 21	Kobbaleia Vonfluholmen Snag Ø av Vonfluholmen	60 20.2512 005 09.8584	Iso R 2s	7,0	HIB på stang 9,0	2,26	1	R	0,0	- 360,0	Rundtlysende
162500 21	Kobbaleia Kjerringskjæret	60 19.7756 005 09.0014	FI W 3s	6,0	Lanterne på stang 5,5	2,7	1	W	0,0	- 360,0	Rundtlysende.
162561 21	Kobbaleia Kjerringholmen, N På holmens nordside	60 19.8655 005 09.2687	Iso G 4s	7,6	HIB på stang 6,6	2,33	1	G	0,0	- 360,0	Rundtlysende
162562 21	Kobbaleia Kaggen På holmen sørside	60 19.9969 005 09.2639	Iso R 4s	7,9	HIB på stang 4,8	2,33	1	R	0,0	- 360,0	Rundtlysende

Fyrnr. Kartnr.	Område Navn Beliggenhet	Posisjon	Karakter	Lys høyde [m]	Beskrivelse Høyde over grunnen [m]	Lysvidde R G W	Sektor - farge - retning - beskrivelse
162635 21	Vatletraumen Håkonshella Håkonshellaberget	60 20.6909 005 10.5613	Iso G 4s	14,8	HIB på stang 5,1	2,56	1 G 0,0 - 360,0 Rundtlysende
163000 21	Byfjorden Stongi Sotrabrua	60 22.3722 005 10.1521	Oc WRG 6s	6,0	Lyktehus på stativ 9,5	1,7 1,6 2,8	1 G 338,3 - 355,3 Fra inn på Ramsvika til 114m V av Haakonshella 2 W 355,3 - 1,9 Til 120m Ø av Fuglaskjer varde 3 R 1,9 - 157,6 Til 121m Ø av Knappen 4 W 157,6 - 211,3 Til klar NV av landet NØ av lykta 5 G 211,3 - 237,9 Til inn på landet NØ av lykta
163100 21	Byfjorden Hjelteskjeret På Hjelteskjeret	60 23.2583 005 10.3361	Oc (2) WRG 8s	6,0	Lyktehus på stativ 5,0	4,64 4,33 6,51	1 R 242,4 - 244,8 Fra inn på neset Ø om lykta til 180m S av Florvågskjærene. 2 W 244,8 - 247,7 Til 200m N av Kvarven. 3 G 247,7 - 9,9 Til 110m V av Stongi lykt. 4 R 9,9 - 118,5 Til 90m NØ av Saltskoodden og 130m NØ-av Bratthl. 5 W 118,5 - 120,3 Til 85m SV av Færøyflu lanterne og 220m SV-av S Rotøy. 6 G 120,3 - 153,8 Til inn mot vestsiden av Hjelteneset
163200 21	Byfjorden Kvarven Kvarven	60 23.9599 005 14.4795	Iso WRG 6s	14,0	Lyktehus 3,0	4,7 4,4 6,6	1 R 45,2 - 64,1 Fra innover Skålevikneset til 60 m N av Brøstaneset 2 W 64,1 - 69,7 Til 90 m S av Hjelteskjeret 3 G 69,7 - 214,7 Til 108 m SØ av Øyarodden 4 W 214,7 - 265,8 Til 114 m N av Nordnespynten 5 R 265,8 - 279,6 Til midt på Nøstekaien 6 G 279,6 - 282,4 Til nettopp fri 10 m koten NØ Lyreneset
1632BP 21	Bergen Havn Skålevikneset	60 23.6499 005 13.7930	Q W	0,0	0,0		W 0,0 - 360,0
163462 119	Askøy Øyarodden Byfjorden	60 24.5038 005 15.0918	Iso R 4s	8,2	HIB på stang 5,3	2,7	1 R 0,0 - 360,0 Lanterne rundtlysende rød
163470 119	Byfjorden Storøya Storøy	60 26.7095 005 17.9682	FI W 3s	2,0	Lanterne på stang 1,5		1 W 0,0 - 360,0 Rundtlysende
164700 119	Bergen havn Nordnes	60 24.0581 005 18.4063		3,0	Lysbøye 0,0	4,9	1 G 0,0 - 360,0 Rundtlysende
165000 119	Bergen havn Damsgårdsundet, N Damsgårdsundet	60 23.1194 005 18.7101	Q G	0,0	Lysbøye 0,0	2,9	1 G 0,0 - 360,0 Rundtlysende
165100 119	Bergen havn Damsgårdsundet, S	60 22.7917 005 19.6105	Q G	0,0	Lysbøye 0,0	2,9	1 G 0,0 - 360,0 Rundtlysende
165600 119	Bergen havn Kristiansholms molo Moloens n ende	60 24.6020 005 18.9828	FI G 5s	4,2	Lanterne på stang 0,0	2,9	1 G 0,0 - 360,0 Rundtlysende.

Fyrnr. Kartnr.	Område Navn Beliggenhet	Posisjon	Karakter	Lys høyde [m]	Beskrivelse Høyde over grunnen [m]	Lysvidde R G W	Sektor - farge - retning - beskrivelse
166200 119	Salhusfjorden Klauvaneset	60 31.2011 005 16.3918	Oc (2) WRG 8s	8,2	Lyktheus på søyle 7,0	2,6	1 G 233,9 - 258,8 Fra inn på Salhus til 120 m V av Salhus
						2,4	1 R 358,0 - 24,9 Fra inn på Salhus til 120 m V av Salhus
						3,7	1 W 24,9 - 47,3 Fra inn på Salhus til 120 m V av Salhus
							1 R 230,4 - 233,9 Fra inn på Salhus til 120 m V av Salhus
							1 G 216,9 - 230,4 Fra inn på Salhus til 120 m V av Salhus
							1 G 47,3 - 181,1 Fra inn på Salhus til 120 m V av Salhus
		4 W 181,1 - 216,9 Til 125 m SØ av Nepstad					
166300 119	Salhusfjorden Klauaskallen Nordhordlandsbrua V	60 31.2592 005 16.2516	Iso R 2s	7,0	Lanterne på stang 0,0	2,1	1 R 0,0 - 360,0 Rundtlysende.
166400 119	Nordhordalandsbrua hovedled	60 31.2341 005 16.3180	Iso W 2s	32,0	Lanterne på bro 0,0		1 W 0,0 - 360,0 Rundtlysende.
						3,4	
166401 119	Salhusfjorden Nordhordalandsbrua småbåttled	60 31.6966 005 15.5648	Iso W 6s	5,0	Lanterne på stang 0,0		1 W 0,0 - 360,0 Rundtlysende.
						3,4	
166402 0	Salhusfjorden Nordhordalandsbrua hovedled på brua over kjørebanelen	60 31.2341 005 16.3180		41,0	0,0	0	
						0	
							Racon Signal: Type: Morsetegn Morsetegn K m/utstrekning 0.38 n.mil ITOFAR
166500 119	Byfjorden Asknes På Askneset	60 29.3416 005 13.1581	Oc WRG 6s	17,5	Lyktheus 3,0	4,9	1 R 121,9 - 126,4 Fra inn på Signalneset til 109m NØ av Signalneset
						4,5	2 W 126,4 - 189,3 Til inn mot Galtaneset
						6,8	3 G 189,3 - 212,7 Til 85m SØ av Løypetoni
							4 W 212,7 - 219,1 Til 98m NV-av Klauvaneset.
							5 R 219,1 - 229,6 Til 95m NV av land v/Salhus.
							6 W 229,6 - 331,4 Til inn mot neset sør for lykta
166600 119	Salhusfjorden Hagelsund Sundets Ø side	60 32.4936 005 16.6675	Oc WRG 6s	20,5	Lyktheus 3,0	4,4	1 G 300,0 - 300,8 Fra innover land sør av lykt til 97m SV av Nappen
						4,1	2 W 300,8 - 304,2 Til 155m NØ av landet ved Hylkje
						6,2	3 R 304,2 - 8,0 Til midt i løpet under Nordhordalandsbroen og 65m NV av Kalvaneset
							4 G 8,0 - 131,1 Til 39m NØ av Flatøy
							5 W 131,1 - 134,4 Til 55m SV av landet ved Alver
							6 R 134,4 - 141,5 Til innover land nord av lykt.
166601 0	Hagelsundet, Straumane Klubbestøa Sundets Ø side	60 32.6344 005 16.4830	Fast lys yellow	8,0	IB/NE 0,0		
166602 0	Hagelsundet, Straumane Littlebogen Sundets V side	60 32.6232 005 16.2454	Fast lys yellow	10,0	IB/NE 0,0		
166603 0	Hagelsundet Hagelneset Sundets Ø side	60 32.4779 005 16.6702	Fast lys yellow	10,3	IB/NE 4,3		

Fyrnr. Kartnr.	Område Navn Beliggenhet	Posisjon	Karakter	Lys høyde [m]	Beskrivelse Høyde over grunnen [m]	Lysvidde R G W	Sektor - farge - retning - beskrivelse
166700 119	Sørfjorden Votløy	60 27.8579 005 27.5627	Oc (2) WRG 8s	13,5	Lyktehus 0,0	8 8 11	1 R 304,3 - 316,5 Fra inn mot Rivenes til 150 m SV av Kvitsteinneset. 2 W 316,5 - 322,6 Til 130 m NØ av Tunes. 3 G 322,6 - 5,2 Til klar V av Garnestangen. 4 R 5,2 - 136,6 Til 125 m NØ av nes v/Fredsvoll. 5 W 136,6 - 144,5 Til 180 m SV av Nappen. 6 G 144,5 - 206,1 Til inn mot Votlo
166900 119	Sørfjorden Kvitsteinhella	60 25.7078 005 32.0183	Oc WRG 6s	7,5	Lyktehus på underbygning 0,0	7,9 7,7 10,4	1 G 250,0 - 256,8 Fra inn på neset øst for lykta til 126 m S av Vemmalvikneset. 2 W 256,8 - 260,9 Til 122 m N av Romslo neset. 3 R 260,9 - 104,0 Til inn mot neset vest for lykta
167000 119	Sørfjorden Stokkenes På Stokkeneset	60 26.3441 005 36.5870	Oc (2) WRG 8s	6,5	Lyktehus på underbygning 6,0	7,64 7,23 9,99	1 R 206,2 - 215,1 Fra inn mot neset øst for Vik til 94m SØ av Fureneset. 2 W 215,1 - 219,8 Til 129m NV av Hana. 3 G 219,8 - 64,5 Til 74m NV av Romslo. 4 W 64,5 - 67,0 Til skjermet av terrenget sørvest for lykta.
1670AP 119	Bolstadfjorden Bolstadfjorden, 1, nedre (privat) Stammeshella	60 40.0120 005 45.7285	Fast W lvs				W 0,0 - 360,0 Overrett med: 1670FP Retning: 359,5 Beskrivelse:
1670BP 119	Bolstadfjorden Bolstadfjorden, 2, nedre (privat) Stammeshella	60 40.0248 005 45.8161	Fast W lvs				W 0,0 - 360,0 Overrett med: 1670GP Retning: 21,1 Beskrivelse:
1670CP 119	Bolstadfjorden Bolstadfjorden, 3, nedre (privat) Nedre Bolstadstranda	60 39.9575 005 46.3226	Fast W lvs				W 0,0 - 360,0 Overrett med: 1670HP Retning: 16,8 Beskrivelse:
1670DP 119	Bolstadfjorden Bolstadfjorden, 4, nedre (privat) Vikafjorden	60 39.5550 005 47.7610	Fast W lvs				W 0,0 - 360,0 Overrett med: 1670IP Retning: 41,5 Beskrivelse:
1670EP 119	Bolstadfjorden Bolstadfjorden, 5, nedre (privat) Vikafjorden	60 39.5032 005 48.0709	Fast W lvs				W 0,0 - 360,0 Overrett med: 1670JP Retning: 354,2 Beskrivelse:

Fyrnr. Kartnr.	Område Navn Beliggenhet	Posisjon	Karakter	Lys høyde [m]	Beskrivelse Høyde over grunnen [m]	Lysvidde R G W	Sektor - farge - retning - beskrivelse
1670FP 119	Bolstadfjorden Bolstadfjorden, 1, øvre (privat) Vikafjorden	60 40.0180 005 45.7284	Fast W lvs				W 0,0 - 360,0 Overrett med: 1670AP Retning: 359,5 Beskrivelse:
1670GP 119	Bolstadfjorden Bolstadfjorden, 2, øvre (privat) Vikafjorden	60 40.0309 005 45.8209	Fast W lvs				W 0,0 - 360,0 Overrett med: 1670BP Retning: 21,1 Beskrivelse:
1670HP 119	Bolstadfjorden Bolstadfjorden, 3, øvre (privat) Vikafjorden	60 39.9661 005 46.3280	Fast W lvs				W 0,0 - 360,0 Overrett med: 1670CP Retning: 16,8 Beskrivelse:
1670IP 119	Bolstadfjorden Bolstadfjorden, 4, øvre (privat) Vikafjorden	60 39.5627 005 47.7749	Fast W lvs				W 0,0 - 360,0 Overrett med: 1670DP Retning: 41,5 Beskrivelse:
1670JP 119	Bolstadfjorden Bolstadfjorden Privat5, øvre Vikafjorden	60 39.5154 005 48.0631	Fast W lvs				W 0,0 - 360,0 Overrett med: 1670EP Retning: 354,2 Beskrivelse:
167200 119	Sørfjorden Ulsnesøy På sydspissen Olsnesøyeni	60 27.9495 005 41.8761	Oc WRG 6s	5,5	Lyktehus 3,0	7.97 7.56 10.35	1 G 239,2 - 242,2 Fra inn på Olsnesøyeni til 246m S-av Olsnestangen 2 W 242,2 - 50,8 Til inn mot landet øst for Sandvik 3 R 50,8 - 79,8 Til 95m N av Stavenesodden 4 W 79,8 - 101,1 Til inn mot Brurvik 5 G 101,1 - 104,3 Til inn mot landet nord for Brurvik
167300 119	Sørfjorden Tettanaset På Tettanaset	60 33.4085 005 43.2067	Oc (2) WR 8s	19,5	Lyktehus 3,0	8.38 7.96 10.81	1 G 353,6 - 2,0 Fra inn på Stiganeset til 55m V av Hettanes og 162m Ø av Hestetoi 2 W 2,0 - 183,9 Til 85m V av neset nord for Kvamsholmen 3 R 183,9 - 186,8 Til innover land ved Smørstakken
167400 119	Sørfjorden Kallandsholmen På Kallandsholmen	60 40.9703 005 44.1634	Oc WRG 6s	6,0	Lyktehus 3,0	7.97 7.56 10.35	1 G 350,9 - 2,2 Fra inn i vika nord for Svartberget til klar V av Svartberget og 82m V av neset N-av Kvamsholmen 2 W 2,2 - 2,9 Til 27m Ø av Kallestadlandet. 3 R 2,9 - 138,5 Til 66m NØ av Kvitnes. 4 W 138,5 - 144,2 Til 66m SV av Simmenes. 5 G 144,2 - 165,3 Til inn mot Kallandsklubben

Fyrnr. Kartnr.	Område Navn Beliggenhet	Posisjon	Karakter	Lys høyde [m]	Beskrivelse Høyde over grunnen [m]	Lysvidde R G W	Sektor - farge - retning - beskrivelse
167800 119	Osterfjorden Bernestangen Osterfjorden	60 36.6947 005 30.3219	Oc WRG 6s	6,5	Lyktheus på underbygning 3,0	9 9 10	1 G 46,0 - 52,0 Fra inn på Kvernaneset til 194 NV av Kvernaneset 2 W 52,0 - 52,7 Til 126 m Ø av Leknestangen 3 R 52,7 - 237,5 Til 174 m SØ av Molvikneset 4 W 237,5 - 242,9 Til 500 m SØ av Molvikneset 5 G 242,9 - 247,5 Til innover landet nord for lykta
167801 119	Osterfjorden Tjuvasundet, Ø 1 Tjuvasundet	60 38.5993 005 34.8393	Q G	7,0	Lanterne på stang	3.3	1 G 0,0 - 360,0 Rundtlysende
167802 119	Osterfjorden Tjuvasundet, V 1 Tjuvasundet	60 38.5829 005 34.6598	Q R	5,5	Lanterne på stang 3,5	3.3	1 R 0,0 - 360,0 Rundtlysende.
167804 0	Osterfjorden Tjuvasundet, 4 V Tjuvasundet	60 38.6306 005 34.6717	Fast lys yellow	7,5	IB på stang 6,5		
167805 0	Osterfjorden Tjuvasundet Østre J Tjuvasundet	60 38.6968 005 34.7968		9,0	0,5		
167806 0	Osterfjorden Tjuvasundet, 6 Ø Tjuvasundet	60 38.6847 005 34.6467	Fast lys yellow	11,0	IB på stang 7,0		
167807 0	Osterfjorden Tjuvasundet Østre K Tjuvasundet	60 38.7766 005 34.7744					
167808 0	TjuvasubdetOsterfjorden Tjuvasundet Vestre D Tjuvasundet	60 38.7465 005 34.5949					
167809 0	Osterfjorden Tjuvasundet Østre L Tjuvasundet	60 38.9156 005 34.7910					
167810 0	Osterfjorden Tjuvasundet Vestre E Tjuvasundet	60 39.0603 005 34.5370		8,5	7,0		
167812 119	Osterfjorden Tjuvasundet nedre Tjuvasundet	60 39.3097 005 34.5561	Iso R 4s	13,7	Lanterne på stativ 12,4	8.7	1 R 348,0 - 356,0 Overrettlinje midt i innløpet til Tjuvasundet
						Overrett med:	167814
						Retnina:	352,3
						Beskrivelse:	Leder midt i innløpet til Tjuvasundet


































Fyrnr. Kartnr.	Område Navn Beliggenhet	Posisjon	Karakter	Lys høyde [m]	Beskrivelse Høyde over grunnen [m]	Lysvidde R G W	Sektor - farge - retning - beskrivelse
167814 119	Osterfjorden Tjuvasunde, øvre Tjuvasundet	60 39.3404 005 34.5482	Iso R 4s	16,5	Lanterne på stativ 2,3	8.7 7.23 9.99	1 R 348,0 - 356,0 Overrettlinje midt i innløpet til Tjuvasundet Overrett med: 167812 Retning: 352,3 Beskrivelse: Leder midt i innløpet til Tjuvasundet
167816 0	Osterfjorden Steinvågneset Tjuvasundet	60 39.4750 005 34.6950		11,0			
167817 119	Osterfjorden Pæholmen Tjuvasundet	60 39.4987 005 34.9534	VQ G 0,5s	8,5	Lanterne på stang	2.7	1 G 0,0 - 360,0 Rundtlysende.
167818 0	Osterfjorden Molviksundet Tjuvasundet	60 39.8406 005 34.5964		9,0	7,0		
167819 119	Molviksundet Lindetoneset På Lindetoneset	60 40.2757 005 34.6369	Q G	6,8	Lanterne på stang	3.3	1 G 0,0 - 360,0 Rundtlysende
167900 119	Osterfjorden Askjelneset På Askjelneset	60 39.9747 005 36.6047	Oc (2) WRG 8s	4,0	Lyktehus 3,0	7.64 7.23 9.99	1 G 352,5 - 19,1 Fra inn på landet ved Stokken til 126m V av landet NV av Apalneset 2 W 19,1 - 22,0 Til 105m Ø av sørøstpynten av Paddøy 3 R 22,0 - 175,5 Til 126m Ø av Pynten 4 W 175,5 - 177,4 Til 110m V av landet ved Eiketoneset 5 G 177,4 - 202,3 Til inn på neset nord for lykta
168100 119	Mofjorden Åsneset På Åsneset	60 43.6439 005 39.8690	FI WRG 5s	4,0	Lyktehus 3,3	5.11 4.78 7.08	1 G 209,4 - 212,7 Fra inn på landet nord for lykta til 122m SØ av Raudhella 2 W 212,7 - 220,1 Til 76m NV av land v/Mofjorden Ø-side 3 R 220,1 - 2,7 Til 142m V av Kappmansneset 4 W 2,7 - 17,2 Til Vossaneset 5 G 17,2 - 38,2 Til 138m NV-av Havgulneset 6 W 38,2 - 46,0 Til 102m SØ-av Vikaholmflu stang 7 R 46,0 - 47,3 Til inn på landet sør for lykta
168301 119	Mofjorden Mostraumen, 3 Mostraumen	60 46.0308 005 43.6334	Fast R lvs	6,7	Lanterne på stang	6	1 R 31,9 - 37,9 Overrettlinje midt i innløpet til Mostraumen Overrett med: 168302 Retning: 35,4 Beskrivelse: Lder midt i innløpet
168302 119	Mofjorden Mostraumen, 2 Mostraumen	60 46.0180 005 43.6167	Fast R lys	4,0	Lanterne på stang	2,9	1 R 0,0 - 360,0 Rundtlysende Overrett med: 168301 Retning: 35,4 Beskrivelse: Lder midt i innløpet

Fyrnr. Kartnr.	Område Navn Beliggenhet	Posisjon	Karakter	Lys høyde [m]	Beskrivelse Høyde over grunnen [m]	Lysvidde R G W	Sektor - farge - retning - beskrivelse
168303 119	Mofjorden Mostraumen, 1 Mostraumen	60 45.9942 005 43.6798	Fast G lys	4,0	HIB på stang	2,9	1 G 0,0 - 360,0 Rundtlysende
168304 119	Mofjorden Mostraumen, 5 Mostraumen	60 46.0266 005 43.8850	Iso R 2s	4,0	HIB på stang	2,8	1 R 0,0 - 360,0 Rundtlysende
168400 119	Mofjorden Mostraumen, 4 Mostraumen	60 45.9871 005 44.1885	Iso G 2s	4,5	Lanterne på stang 0,0	2,7	1 G 0,0 - 360,0 Rundtlysende.
168502 119	Flatøysundet Holsnøy, Ø pynt	60 31.7376 005 15.0120	Q R	6,9	Lanterne på stang 0,0	1,8	1 R 0,0 - 360,0 Lanterne rundtlysende rød
168600 119	Flatøysundet Gudmundsholmbåen	60 32.1414 005 14.8933	Q G	5,4	Lanterne på stang 6,2	0,9	1 G 0,0 - 360,0 Rundtlysende.
168702 119	Flatøyosen Smineset Litebergen	60 32.5213 005 14.2764	Q R	4,5	Lanterne på stang 5,5	1,9	1 R 0,0 - 360,0 Lanterne rundtlysende rød (Skjermer mot bebyggelse)
168800 119	Flatøysundet Håøy På øyas vestpynt	60 32.7525 005 13.9579	Q G	7,4	Lanterne på stang 0,0	1,2	1 G 0,0 - 360,0 Rundtlysende.
168900 119	Flatøysundet Kvernaflu	60 33.1551 005 13.7613	Q R	7,6	Lanterne på varde 0,0	2,3	1 R 0,0 - 360,0 Rundtlysende.
169400 0	Alverstraumen Svartaberget Sundets Ø side	60 33.8153 005 14.0196	Fast lys yellow	6,0	IB/NE 0,0		
169501 0	Alverstraumen Austre Radtangen Sundets V side	60 34.0335 005 13.7494	Fast lys yellow	5,0	IB/NE 0,0		
169502 0	Alverstraumen Alverstraumen Sundets V side	60 34.1509 005 13.7334	Fast lys yellow	10,0	IB/NE 0,0		
169529 119	Alverstraumen Uksebasen Uksebasen	60 33.9275 005 13.8795	Iso G 2s	6,6	HIB på stang 5,5	3,4	1 G 0,0 - 360,0 Rundtlysende
169600 119	Alvesundet Kongsøy På øyas ø side	60 34.3716 005 13.7569	Iso R 2s	5,0	Lanterne på stang 0,0	2,2	1 R 0,0 - 360,0 Rundtlysende.
169601 0	Alverstraumen Kongsøyini, Søre S på øya	60 34.3147 005 13.7242	Fast lys yellow	6,0	0,0		

Fyrnr. Kartnr.	Område Navn Beliggenhet	Posisjon	Karakter	Lys høyde [m]	Beskrivelse Høyde over grunnen [m]	Lysvidde R G W	Sektor - farge - retning - beskrivelse				
169602 0	Alverstraumen Kongsøyni, midtre På øyas Ø side	60 34.4156 005 13.7492	Fast lys yellow	5,0	IB/NE 0,0						
169606 119	Alverstraumen Kongsøyna S Kongsøyna S pynt	60 34.3129 005 13.7282	Iso R 4s	6,0	HIB på stang 6,3		1	R	0,0	- 360,0	Rundtlysende
169700 119	Alvesundet Alversund Sundets ø side	60 34.3451 005 13.8018	Iso G 2s	5,0	Lanterne på stang 0,0		1	G	0,0	- 360,0	Rundtlysende.
169701 0	Alverstraumen Alversund, N Sundets Ø side	60 34.3196 005 13.7973	Fast lys yellow	6,0	IB/NE 0,0						
169702 0	Alverstraumen Alverstraumen, N Sundets Ø side	60 34.4094 005 13.8291	Fast lys yellow	9,0	IB/NE 0,0						
169800 119	Alvesundet Kirkholmflu Ved Kongsøy nø side	60 34.5697 005 13.7178	Iso R 2s	3,0	Lanterne på stang 0,0		1	R	0,0	- 360,0	Rundtlysende.
169801 0	Alverstraumen Tveiten nedre Sundets Ø side	60 34.6964 005 13.7164	Fast lys yellow	5,0	IB/NE 0,0						
169802 0	Alverstraumen Hundeskeret På Hundeskeret	60 34.6374 005 13.6768	Fast lys yellow	9,0	IB/NE 0,0						
169901 0	Alverstraumen Tveitneset På Tveitneset	60 35.1171 005 13.5557	Fast lys yellow	9,0	IB/NE 0,0						
169947 119	Alverstraumen Flatholmen Flatholmen	60 35.0013 005 13.4600	Iso G 2s	6,5	HIB på stang 5,3		1	G	0,0	- 360,0	Rundtlysende
170001 0	Alverstraumen Tveitøyini søre Sundets V side	60 34.8246 005 13.5531	Fast lys yellow	6,0	IB/NE 0,0						
170002 0	Alverstraumen Tveitøyini Sundets V side	60 34.9520 005 13.4139	Fast lys yellow	5,0	IB/NE 0,0						
170048 119	Alverstraumen Tveitøyholmen Tveitøyholmen	60 35.0633 005 13.3635	Iso R 2s	6,2	HIB på stang 5,5		1	R	0,0	- 360,0	Rundtlysende
170100 119	Alvesundet Kvamsholmen På holmens nø side	60 35.2760 005 13.3795	Iso R 2s	8,0	Lanterne på stang 0,0		1	R	0,0	- 360,0	Rundtlysende.

Fyrnr. Kartnr.	Område Navn Beliggenhet	Posisjon	Karakter	Lys høyde [m]	Beskrivelse Høyde over grunnen [m]	Lysvidde R G W	Sektor - farge - retning - beskrivelse				
170101 0	Alverstraumen Kvamsholmen sørre Ø på Kvamsholmen	60 35.2267 005 13.4033	Fast lys yellow	5,0	IB/NE 0,0						
170200 0	Radsundet Fosse Sundets Ø side	60 35.7822 005 12.9620	Fast lys yellow	7,0	IB/NE 0,0						
171000 23	Radsundet Salsneset	60 37.2032 005 10.9545	Iso R 2s	6,0	Lanterne på stang 0,0	2,2 	1	R	0,0	- 360,0	Rundtlysende.
171100 23	Radsundet Lyseknappen	60 38.1744 005 09.1582	Iso R 4s	6,0	Lanterne på stang 0,0	2,2 	1	R	0,0	- 360,0	Rundtlysende.
171201 0	Radsundet Austhjelmviki Sundets V side	60 38.9409 005 07.5303	Fast lys yellow	7,0	IB/NE 0,0						
171202 0	Radsundet Klokkarneset Sundets V side	60 39.0375 005 07.3344	Fast lys yellow	5,0	IB/NE 0,0						
171203 23	Radsundet Bjørnstovena	60 39.1925 005 07.0926	Q R	5,0	Lanterne på stang 0,0	2,1 	1	R	0,0	- 360,0	Rundtlysende.
171258 23	Radsundet Askeland Askeland	60 38.7345 005 07.9488	Iso R 2s	6,2	HIB på stang 6,0	3,2 	1	R	0,0	- 360,0	Rundtlysende
171301 0	Radsundet Pessviki Sundets Ø side	60 38.9981 005 07.5849	Fast lys yellow	9,0	IB/NE 0,0						
171302 0	Radsundet Bjørnåsen nordre Sundets Ø side	60 39.2572 005 07.2078	Fast lys yellow	6,0	IB/NE 0,0						
171363 23	Radsundet Bjørnås Bjørnåsen	60 39.1155 005 07.3622	Iso G 2s	6,7	HIB på stang 6,7	2,7 	1	G	0,0	- 360,0	Rundtlysende
171466 23	Radsundet Fargarholmflu Radsundet	60 39.4760 005 06.8185	Fast R lvs	3,8	HIB på stang 5,5	2,9 	1	R	0,0	- 360,0	Rundtlysende
171467 23	Radsundet Bruknappen, S Bruknappen	60 39.4983 005 06.8465	Iso G 2s	6,2	HIB på stang 6,0	2,7 	1	G	0,0	- 360,0	Rundtlysende
171469 23	Radsundet Bruknappen, midtre Radsundet	60 39.5616 005 06.8163	Fast G lvs	4,6	HIB på stang 5,6	2,9 	1	G	0,0	- 360,0	Rundtlysende

Fyrnr. Kartnr.	Område Navn Beliggenhet	Posisjon	Karakter	Lys høyde [m]	Beskrivelse Høyde over grunnen [m]	Lysvidde R G W	Sektor - farge - retning - beskrivelse
171470 23	Radsundet Hovden Radsundet	60 39.5494 005 06.7337	Fast R lvs	4,6	HIB på stang 8,3	2,9 G W	1 R 0,0 - 360,0 Rundtlysende
171500 23	Radsundet Bruskjærbåen	60 39.7051 005 06.7629	Iso R 2s	5,0	Lanterne på stang 0,0	2,2 G W	1 R 0,0 - 360,0 Rundtlysende.
171601 0	Radsundet Festaa Radsundet	60 40.0199 005 06.8388	Fast lys yellow	6,0	Indirekte belysning 0,0	G W	
171602 0	Radsundet Stølane Sundets Ø side	60 40.2997 005 06.8456	Fast lys yellow	5,0	IB/NE 0,0	G W	
171603 23	Radsundet Øyskjeri	60 39.9785 005 06.6947	VQ R 0.5s	4,0	Lanterne på stang 0,0	2,2 G W	1 R 0,0 - 360,0 Rundtlysende.
171673 23	Radsundet Festeknappen Festeneset	60 39.8740 005 06.8196	Iso G 2s	6,8	HIB på stang 7,0	2,7 G W	1 G 0,0 - 360,0 Rundtlysende
171700 23	Radsundet Brattholmen På holmens v pynt	60 40.4947 005 06.8125	Q G	6,0	Lanterne på stang 0,0	2 G W	1 G 0,0 - 360,0 Rundtlysende.
171800 23	Radsundet Luresteinen På øyas sø side	60 40.6619 005 06.7050	Q R	5,0	Lanterne på stang 0,0	2,1 G W	1 R 0,0 - 360,0 Rundtlysende.
171801 0	Radsundet Salthusøyeni Sundets V side	60 40.8478 005 06.6245	Fast lys yellow	7,0	IB/NE 0,0	G W	
171802 23	Lurosen Tunnholmen	60 40.8052 005 06.8993		6,0	Lanterne på stang 0,0	2 G W	1 G 0,0 - 360,0 Rundtlysende.
171900 120	Lurosen Bispen	60 41.2599 005 06.0590	VQ (3) W 5s	7,5	Lanterne på søyle 0,0	3,4 G W	1 W 0,0 - 360,0 Rundtlysende.
171901 120	Lurosen Kjerkholmen	60 41.7478 005 05.0092	Q R	8,0	Lanterne på stang 0,0	2,1 G W	1 R 0,0 - 360,0 Rundtlysende.
171902 120	Lurosen Kalvstangen	60 41.8095 005 05.3719	Q G	8,0	Lanterne på stang 0,0	2 G W	1 G 0,0 - 360,0 Rundtlysende.
172000 120	Lurosen Skipssida	60 42.3138 005 04.0589	FI G 3s	5,8	Lanterne på stang 0,0	2,1 G W	1 G 0,0 - 360,0 Rundtlysende.

Fyrnr. Kartnr.	Område Navn Beliggenhet	Posisjon	Karakter	Lys høyde [m]	Beskrivelse Høyde over grunnen [m]	Lysvidde R G W	Sektor - farge - retning - beskrivelse				
172100 120	Lurosen Kalvshovudet På nv pynten	60 42.8575 005 03.1762	FI W 3s	5,7	Lanterne på stang 0,0	   3,5	1	W	0,0	- 360,0	Rundtlysende.
172101 120	Lurosen Loddeskjær	60 43.2726 005 02.2944	Q R	6,0	Lanterne på stang 0,0	  	1	R	0,0	- 360,0	Rundtlysende.
172102 120	Lurefjorden Stridsholmen	60 44.2124 005 01.8461	FI R 3s	8,0	Lanterne på stang 0,0	  	1	R	0,0	- 360,0	Rundtlysende.
172200 120	Hoplandsosen Fosnstraumen Fosenstraumen	60 43.8118 004 57.4077	Iso WRG 4s	5,7	Lyktheus 3,7	   5	1	R	124,9	- 132,4	Fra landet ved Tjørnarhl. til 202m Ø av stang S av Kråka. Klar 2m grunne
							2	W	132,4	- 139,4	Til 70m VSV av landet ved Vikasanden
							3	G	139,4	- 265,5	Til 36m S av Lindåsflua stang
							4	W	265,5	- 269,0	Til 88m N av stang nord for Fesøyna og klar N av Klubbeflua stang
							5	R	269,0	- 278,7	Til inn på landet på sørsiden av Straumen
174500 120	Straumene ved Lindås Søre Sjeltholmgrunnen	60 43.0362 005 05.6918	FI R 3s	4,0	Lanterne på stang 7,0	  	1	R	0,0	- 360,0	Rundtlysende.
174800 120	Straumene ved Lindås Skarvøysund Sundets n side	60 43.5332 005 04.5242	Q R	5,5	Lanterne på stang 0,0	  	1	R	0,0	- 360,0	Rundtlysende.
174900 120	Straumene ved Lindås Austre Skarvøygrunn Sundets s side	60 43.5292 005 04.6125	Q G	3,0	Lanterne på stang 0,0	   2,5	1	G	0,0	- 360,0	Rundtlysende.
176500 120	Risaosen Sandholmen Lurefjorden	60 44.9399 005 01.1351	Iso WRG 6s	10,8	Lyktheus på underbygning 6,0	   5,4	1	G	225,6	- 236,9	Fra inn på Torskelleren til 180m SSØ av hvit flekk i fjell
							2	W	236,9	- 242,8	Til klar 108m N av Ådnøyskjær LA
							3	R	242,8	- 256,4	Til 28m N av Skagen stang
							4	G	256,4	- 316,6	Til klar av 7metring ved Børo og 260m V av Dragøyholmane
							5	W	316,6	- 329,6	Til 118m Ø av Stridsholmen LA
							6	R	329,6	- 340,0	Til 60m Ø av Loddeskjær LA
							7	G	340,0	- 122,4	Til inn på Njøta
							8	R	122,4	- 140,2	Til 30m Ø av Notholmen stang og midt i løpet mellom Hamnholmen LA og Monslaup LA
							9	W	140,2	- 152,4	Til 88 m V av Grindholmen stang
177203 120	Risaosen Ådnøyskjærflua Bakøysundet	60 45.0461 005 01.6749	Iso G 2s	7,8	HIB på stang 12,8	   2,7	1	G	0,0	- 360,0	Rundtlysende
177204 120	Risaosen Lamøyskjæret Bakøysundet	60 45.2466 005 01.9070	Iso R 4s	6,7	HIB på stang 6,0	  	1	R	0,0	- 360,0	Rundtlysende
177205 120	Risaosen Ådnøyskjær Bakøysundet	60 45.1227 005 02.1291	Iso G 4s	6,3	HIB på stang 6,0	   2,8	1	G	0,0	- 360,0	Rundtlysende

Fyrnr. Kartnr.	Område Navn Beliggenhet	Posisjon	Karakter	Lys høyde [m]	Beskrivelse Høyde over grunnen [m]	Lysvidde R G W	Sektor - farge - retning - beskrivelse				
177206 120	Risaosen Torskhellaren, Ø Bakøysundet	60 45.4548 005 02.2639	Fast R lys	4,3	HIB på stang	2,3	1	R	0,0	- 360,0	Rundtlysende
177300 120	Risaosen Lille Matholmen Straumane	60 45.7021 005 02.2869	Q G	6,0	Lanterne på stang 0,0	2,3	1	G	0,0	- 360,0	Rundtlysende.
177400 0	Bakkøysundet Keiletangen, S V på Keiletangen	60 45.9031 005 01.8229	Fast lys yellow	14,0	IB/NE 0,0						
177401 0	Bakkøysundet Keiletangen, N V på Keiletangen	60 45.9950 005 01.6124	Fast lys yellow	11,0	IB/NE 0,0						
177413 120	Bakøystraumen Småskjæret Bakøysundet	60 46.1115 005 01.3843	Fast G lys	5,5	HIB på stang 7,2	2,9	1	G	0,0	- 360,0	Rundtlysende
177500 120	Bakøystraumen Søre Bakøyskjer	60 45.9022 005 01.6279	VQ R 0.5s	5,0	Lanterne på stang 0,0	2,2	1	R	0,0	- 360,0	Rundtlysende.
177600 120	Bakøystraumen Bleikeskjer	60 46.3492 005 00.9490	Q G	6,0	Lanterne på stang 0,0	2,3	1	G	0,0	- 360,0	Rundtlysende.
177601 120	Bakøysundet Vauleskjær	60 46.2349 005 00.9984	Q R	4,0	Lanterne på stang 0,0	2,3	1	R	0,0	- 360,0	Rundtlysende.
177603 0	Bakkøysundet Breidvik S av Seljeberget	60 46.5562 005 00.5836	Fast lys yellow	6,0	IB/NE 0,0						
177604 0	Bakkøysundet Seljeberget Midtre S av Seljeberget	60 46.6784 005 00.3464	Fast lys yellow	8,0	IB/NE 0,0						
177605 0	Bakkøysundet Straumstad, N V av Seljeberget	60 46.7492 005 00.0109	Fast lys yellow	9,0	IB/NE 0,0						
177606 0	Bakkøysundet Seljeberget, N N av Seljeberget	60 46.8482 005 00.0578	Fast lys yellow	9,0	IB/NE 0,0						
177618 120	Bakøystraumen Breidvikflu Breidvikflua	60 46.4834 005 00.5999	Fast R lys	4,7	HIB på stang 8,5	2,9	1	R	0,0	- 360,0	Rundtlysende
177700 120	Bakøystraumen Breidvikpynten	60 46.6153 005 00.4337	VQ G 0.5s	6,5	Lanterne på stang 0,0	2,1	1	G	0,0	- 360,0	Rundtlysende.

Fyrnr. Kartnr.	Område Navn Beliggenhet	Posisjon	Karakter	Lys høyde [m]	Beskrivelse Høyde over grunnen [m]	Lysvidde R G W	Sektor - farge - retning - beskrivelse
177701 120	Bakkøysundet Straumstadholmene	60 46.6388 005 00.3010	VQ R 0.5s	4,0	Lanterne på stang 0,0	2,2 	1 R 0,0 - 360,0 Rundtlysende.
177801 0	Bakkøysundet Brattholmsundet, V V av Brattholmen	60 46.9075 004 59.7309	Fast lys yellow	7,0	IB/NE 0,0		
177802 0	Bakkøysundet Jakobsvarde Ø på Jakobsvarde	60 47.1027 004 59.4814	Fast lys yellow	8,0	IB/NE 0,0		
177827 120	Bakkøystraumen Brattholmen Brattholmen	60 46.9358 004 59.8245	Fast G lys	6,0	HIB på stang 5,2	2,9 	1 G 0,0 - 360,0 Rundtlysende
177900 120	Bakkøystraumen Jessholmen Holmens s kant	60 47.3321 004 59.0039	Fast G lys	6,3	Lanterne på stang 0,0	2,2 	1 G 0,0 - 360,0 Rundtlysende.
177901 0	Fonnesstraumen Jessholmsundet, V SV av Rotevågen	60 47.2932 004 58.9116	Fast lys yellow	8,0	IB/NE 0,0		
177902 0	Fonnesstraumen Jessholmen, S S av Rotevågen	60 47.3138 004 59.0823	Fast lys yellow	7,0	IB/NE 0,0		
177903 0	Fonnesstraumen Fonnesstraumen, SØ Fonnesstraumen	60 47.4398 004 58.7645	Fast lys yellow	6,0	IB/NE 0,0		
177904 0	Fonnesstraumen Fonnesstraumen, Ø Fonnesstraumen	60 47.5257 004 58.5395	Fast lys yellow	8,0	IB/NE 0,0		
177905 0	Fonnesstraumen Fonnesstraumen, V Fonnesstraumen	60 47.4767 004 58.5515	Fast lys yellow	9,0	IB/NE 0,0		
178000 120	Bakkøystraumen Fonnesstraumens, V-side	60 47.5456 004 58.4130	Fast R lys	8,0	Lanterne på stang 0,0	2,3 	1 R 0,0 - 360,0 Rundtlysende.
178001 0	Fonnesstraumen Fonnesstraumen, NV NV av brua	60 47.5967 004 58.2625	Fast lys yellow	0,0	IB/NE 0,0		
178101 0	Fonnesstraumen Olsneset På Olsneset	60 47.6202 004 58.0295	Fast lys yellow	8,0	IB/NE 0,0		
178137 120	Fonnesstraumen Fonnesstraumen, NØ Nord av brua	60 47.6037 004 58.3625	Fast G lys	7,2	HIB på stang 5,2	2,9 	1 G 0,0 - 360,0 Rundtlysende

Fyrnr. Kartnr.	Område Navn Beliggenhet	Posisjon	Karakter	Lys høyde [m]	Beskrivelse Høyde over grunnen [m]	Lysvidde R G W	Sektor - farge - retning - beskrivelse
178200 120	Fonnesstraumen Kroksvik	60 47.6843 004 58.0763	Fast G lys	7,0	Lanterne på stang 0,0	2,4	1 G 0,0 - 360,0 Rundtlysende.
178201 0	Fonnesstraumen Stølshaugen Fonnesstraumen	60 47.7376 004 57.5991	Fast lys yellow	6,0	IB/NE 0,0		
178202 0	Fonnesstraumen Arihamrane Straumshaugane	60 47.7734 004 57.7923	Fast lys yellow	7,0	IB/NE 0,0		
178301 0	Fonnesstraumen Bakøy, N Fonnesstraumen	60 47.8843 004 57.2938	Fast lys yellow	8,0	IB/NE 0,0		
178302 120	Fonnesstraumen Begholmen	60 48.0277 004 56.8426	Iso R 2s	6,0	Lanterne på stang 0,0	2,2	1 R 0,0 - 360,0 Rundtlysende.
178343 120	Kaland Ervikskjeri NV av Nordre Ervikskjera	60 48.1173 004 57.0944	Iso G 2s	4,6	HIB på stang 9,5	3,4	1 G 0,0 - 360,0 Rundtlysende
178400 120	Monslaupsundet Njåtøyflu	60 45.5487 005 00.0363	FI R 3s	4,6	Lanterne på stang 0,0	4	1 R 0,0 - 360,0 Rundtlysende.
178401 120	Monslaupsundet Hamnholmen	60 45.7347 004 59.7159	Q R	4,6	Lanterne på stang 0,0	4	1 R 0,0 - 360,0 Rundtlysende.
178402 120	Årås Monslaup Brurebykset	60 45.7589 004 59.7661	Q G	6,0	Lanterne på stang 0,0	2,3	1 G 0,0 - 360,0 Rundtlysende
178403 120	Årås Kluftholmen Kluftholmen	60 46.7252 004 57.7062	FI R 3s	4,7	Lanterne på stang 0,0	2,4	1 R 0,0 - 360,0 Rundtlysende
178404 120	Årås Kastholmen NV av Kastholmen	60 46.8821 004 57.5782	FI G 3s	5,8	Lanterne på stang 0,0	2,4	1 G 0,0 - 360,0 Rundtlysende
178675 120	Kjelstraumen Kjelstraumen, 1	60 47.6668 004 56.7502	Fast G lys	6,6	HIB på stang 6,0	1,8	G 0,0 - 360,0
178676 120	Kjelstraumen Kjelstraumskjæret	60 47.7444 004 56.6687	Fast R lys	5,5	HIB på stang	1,6	R 0,0 - 360,0
178777 120	Kjelstraumen Kjelstraumen, 2	60 47.8130 004 56.6704	Iso G 2s	6,8	HIB på stang	1,7	G 0,0 - 360,0









Fyrnr. Kartnr.	Område Navn Beliggenhet	Posisjon	Karakter	Lys høyde [m]	Beskrivelse Høyde over grunnen [m]	Lysvidde R G W	Sektor - farge - retning - beskrivelse				
178878 120	Kjelstraumen Kjelstraumen, 3	60 47.8103 004 56.6221	Iso R 2s	6,6	HIB på stang 0,0	1,5	R	0,0	-	360,0	
179300 120	Herdlefjorden Hegerneset På Hegernes	60 31.4854 005 05.6904	Oc (2) WRG 8s	16,8	Lyktehus 3,0	4,1 3,82 5,86	1 G 2 W 3 R 4 W 5 G	114,0 - 114,7 114,7 - 121,8 121,8 - 288,1 288,1 - 295,6 295,6 - 297,6			Fra inn på land NV av lykt til 195m NØ av N Abbedissa Til 115m SV av Lamholmen Til 125m SV av Galteneset Til 150m NØ av Signalneset Til inn på land sørøst av lykta
1793AP 120	Herdlefjorden Hauglandsosen	60 31.1019 005 04.8601	FI W 5s		Lysbøye		W	0,0	-	360,0	
1793BP 120	Herdlefjorden Hauglandsosen	60 31.2256 005 04.8284	FI W 5s		Lysbøye		W	0,0	-	360,0	
1793CP 120	Herdlefjorden Hauglandsosen	60 31.2281 005 04.9726	FI W 5s		Lysbøye		W	0,0	-	360,0	
179800 120	Det naua Det Naua På Ypsoflu	60 33.9081 004 59.2276	Q G	3,5	Lanterne på stang 8,0	1,9	G	0,0	-	360,0	
179900 120	Det Naudar Parisholmen Holmens s pynt	60 34.0087 004 59.0916	Q R	5,7	Lanterne på stang 4,9	2,3	1 R	0,0	-	360,0	Rundtlysende.
179901 120	Herdlefjorden Basholmskjeret Basholmen	60 34.6004 004 59.1736	FI R 3s	7,5	Lanterne på stativ 8,5	2,2	1 R	0,0	-	360,0	Rundtlysende.
180000 120	Herdlesundet Herdlesundet Askøy nv pynt	60 33.7360 004 57.7003	Oc (2) WRG 8s	5,0	Lyktehus 3,5	4,7 4,4 6,6	1 G 2 W 3 R 4 G 5 W 6 R	18,0 - 31,5 31,5 - 36,1 36,1 - 59,1 59,1 - 213,0 213,0 - 225,8 225,8 - 253,1			Fra innover Stora Agnøyna til 95 m NV av Hønsa Til 85 SØ av Herdleflu j.st. Til klar NV av 2,7 m grunne ved Herdleflu og 125 m NV av Herdleflu j.st. Til 45 m SØ av nordre j.st i Herdlesundet Til 35 m NV av søre j.st. i Herdlesundet Til inn på neset øst for lykta
180500 120	Skjeljanger Ringholmen Nord på Ringholmen	60 35.7338 004 57.7833	Iso WRG 4s	9,6	Lyktehus på underbygning 6,0	3,3 3 4,8	1 R 2 G 3 W 4 R 5 W 6 R	116,1 - 139,9 139,9 - 310,2 310,2 - 326,2 326,2 - 34,2 34,2 - 46,5 46,5 - 68,4			Fra innover Stora Agnøyna til 60 m V av Klokkarneset Til 93 m SV av Skorpo Til 110 m NØ av Basholmskjeret lanterne Til 217m NV av Gavlen Til 102m SØ av Søreflu stang Til innover Litla Agnøyna
180600 120	Skjeljanger Ringholmsundet På sundets ø side	60 35.7704 004 58.1414	Q G	6,5	Lanterne på stang 4,0	2,2	1 G	0,0	-	360,0	Rundtlysende.

Fyrnr. Kartnr.	Område Navn Beliggenhet	Posisjon	Karakter	Lys høyde [m]	Beskrivelse Høyde over grunnen [m]	Lysvidde R G W	Sektor - farge - retning - beskrivelse
180700 120	Skjeljanger Storskjer Storskjeret	60 36.3301 004 56.8588	Iso WRG 6s	6,8	Lyktheus på underbygning 8,3	3.8 3.5 5.4	1 G 317,2 - 317,8 Fra 62m ØNØ av Ringholmboen stang til 43m ØNØ av Ringholmboen stang 2 R 317,8 - 332,9 Til klar 25 m V av Klokkarneset 3 G 332,9 - 135,4 Til 104 m NØ av Hundane båke 4 W 135,4 - 143,7 Til 99 m SV av Katten varde 5 R 143,7 - 166,6 Til inn mot Sjellanger lykt
180800 120	Skjeljanger Skjeljanger Holsnøy NV	60 36.6277 004 56.7533	Oc (3) WR 10s	17,0	Lyktheus på søyle 6,3	9.8 9.3 12.4	1 G 339,6 - 115,4 Fra inn på land ved Havnefjellet til 195m NØ av Kvernane stang 2 W 115,4 - 153,1 Til 591m SV av Flesa 3 R 153,1 - 181,2 Til inn på Eldsneset
181800 120	Bognestraumen Buneset, øvre Nordøst på Holsnøy	60 38.0029 005 02.1817	Fast R lys	13,6	Lanterne på stang 0,0	12.8	1 R 310,6 - 318,6 Overretten lyser lyser i 314,6* midt i sundet Bognestraumen. Overrett med: 181801 Retning: 314,7 Beskrivelse:
181801 120	Bognestraumen Buneset, nedre Nordøst på Holsnøy	60 37.8910 005 02.4145	Fast R lys	9,6	Lanterne på stang 0,0	12.8	1 R 310,6 - 318,6 Overretten lyser lyser i 314,6* midt i sundet Bognestraumen. Overrett med: 181800 Retning: 314,7 Beskrivelse:
181900 120	Bognestraumen Blodflu Mangersfjorden	60 36.9137 005 04.3119	Iso R 4s	17,8	Lanterne på stativ 12,7		1 R 0,0 - 360,0 Rundtlysende.
182000 120	Mangersfjorden Bongno	60 36.7871 005 04.4890	Oc WRG 6s	31,5	Lyktheus 3,0	7.6 7.2 9.9	1 R 95,8 - 100,5 Fra inn på land ved Indre Gjerdnes til 140 m N av landet ved Indre Gjernes 2 W 100,5 - 108,8 Til 240 m S av landet ved Litlavik 3 G 108,8 - 121,1 Til midt i sundet mellom Abersholmen og Flones sørpynt 4 R 121,1 - 297,6 Til 200 m SV av Sæbuflu lanterne og 25 m SV av landet ved Kvitstein 5 W 297,6 - 299,2 Til 70 m NØ av Vardenes lykt 6 G 299,2 - 306,0 Til inn på land ved Ådlandsvågen
182100 120	Mangersfjorden Straumsneset	60 36.9061 005 04.7027	Iso G 4s	9,5	Lanterne på stang 5,7		1 G 0,0 - 360,0 Rundtlysende.
1821A 0	Bognestraumen Bognestraumen ø-side Mangersfjorden	60 36.8063 005 04.8055		10,0	7,0		
182200 120	Mangersfjorden Bognestraumen Sundets ø side	60 36.6821 005 05.0124	Q G	8,5	Lanterne på stang med IB 5,7	3.3	1 G 0,0 - 360,0 Rundtlysende.
182300 120	Radfjorden Bognestraumen, V-side Bognestraumen	60 36.6830 005 04.7912	Q R	8,2	Lanterne på stang med IB 5,7		R 0,0 - 360,0

Fyrnr. Kartnr.	Område Navn Beliggenhet	Posisjon	Karakter	Lys høyde [m]	Beskrivelse Høyde over grunnen [m]	Lysvidde R G W	Sektor - farge - retning - beskrivelse
182500 0	Radfjorden Bognestraumen, SV Bognestraumen	60 36.5409 005 05.0311		11,0	7,0		
182600 0	Radfjorden Bognetangen, S Bognestraumen	60 36.4012 005 05.3329		10,5	7,0		
182800 23	Bognastraumen Ripleviki, øvre Nordøst av Holsnøy	60 35.6577 005 07.0093	Fast R lys	35,9	Lanterne på stativ	12,77	1 R 130,8 - 138,8 Overretten lyser i 134,8 midt i sundet Bognestraumen.
							Overrett med: 182801 Retning: 134,8 Beskrivelse: Leder midt i sundet Bognestraumen
182801 23	Bognestraumen Ripleviki, nedre Nordøst av Holsnøy	60 35.7322 005 06.8567	Fast R lys	29,7	Lanterne på stativ	12,77	1 R 130,8 - 138,8 Overretten lyser i 134,8 midt i sundet Bognestraumen.
							Overrett med: 182800 Retning: 134,8 Beskrivelse: Leder midt i sundet Bognestraumen
182900 23	Bognestraumen Store Langøy Radfjorden	60 35.8155 005 07.6560	FI R 3s	3,8	Lanterne på stang 7,5		1 R 0,0 - 360,0 Rundtlysende.
183000 23	Radfjorden Sæbøflua	60 35.9516 005 08.2058	FI W 3s	7,3	Lanterne på stang 7,4	3,8	1 W 0,0 - 360,0 Rundtlysende.
183100 23	Radfjorden Vardneset Vestsiden av Radsfjorden	60 35.4966 005 09.0050	Oc (2) WRG 8s	13,0	Lyktehus 3,0	8,4 8 10,8	1 R 117,1 - 119,4 Fra innpå land N av lykta til 106m NØ av landet ved Bognestraumen sv IB 2 W 119,4 - 133,0 Til 120m SV av Sæbøflu lanterne 3 G 133,0 - 146,0 Til 135m NØ av Sæbøflu lanterne 4 W 146,0 - 173,1 Til 122m V av Sæbøholmen og midt inn i Sæbøvågen 5 R 173,1 - 310,4 Til 75m SV av Radtangen lanterne 6 W 310,4 - 313,9 Til 177m NØ av Skarpeneset 7 G 313,9 - 314,4 Til innpå land sør for lykt
183200 119	Radfjorden Tjuvholmen	60 33.5106 005 13.5997	FI W 3s	16,0	Lanterne på stang 7,0	4,3	1 W 0,0 - 360,0 Rundtlysende.
183201 119	Radfjorden Radtangen Bognestraumen	60 33.8425 005 13.0974	Q G	6,8	Lanterne på stang 7,6	1,9	1 G 0,0 - 360,0 Rundtlysende.
183600 120	Helleosen Rubbaskjeret Rubbaskjeret	60 38.2140 004 59.9992	Q G	5,0	Lanterne på stang 5,0	1,9	1 G 0,0 - 360,0 Rundtlysende
183700 120	Helleosen Åbersholmen	60 38.2347 004 59.4358	Q R	5,2	Lanterne på stang 5,3	3,3	1 R 0,0 - 360,0 Rundtlysende.

Fyrnr. Kartnr.	Område Navn Beliggenhet	Posisjon	Karakter	Lys høyde [m]	Beskrivelse Høyde over grunnen [m]	Lysvidde R G W	Sektor - farge - retning - beskrivelse
183800 120	Helleosen Fløne SV Fløni SV side	60 38.5046 004 58.8304	Q G	6,1	Lanterne på stang 3,0	3,3	1 G 0,0 - 360,0 Rundtlysende
183900 120	Helleosen Steinen Toskesundet	60 39.2001 004 57.2847	FI G 3s	5,1	Lanterne på stang 8,4	1,5	1 G 0,0 - 360,0 Rundtlysende.
184200 120	Helleosen Vågeneståni På Våganeståni	60 40.4534 004 56.3747	Oc (3) WRG 10s	8,3	Lyktehus 3,5	7,7 7,3 10	1 R 311,8 - 319,6 Fra inn på land sør for lykta til 83 m V av stang N for Furholmen 2 G 319,6 - 99,8 Til 184 m N av Duveskallen SØ stang 3 W 99,8 - 124,2 Til 281 m SV av Otreholmen 4 R 124,2 - 140,6 Til inn på land ved Byngjo
184300 23	Hauglandsosen Hauglandsosen På Kvithovden	60 25.4959 005 08.4015	Oc WRG 6s	13,5	Lyktehus 3,5	5,06 4,74 7,02	1 G 351,6 - 353,9 Fra inn mot Damskjær til 100 m V av jernstangen på Damskjær. 2 W 353,9 - 359,9 Til 90m Ø av østligste Lamholmen. 3 R 359,9 - 95,8 Til 126m N av østligst n. Rotøy. 4 W 95,8 - 98,7 Til 100m S av Småvær. 5 G 98,7 - 133,1 Til 60m SV av Vardeneset. 6 R 133,1 - 172,3 Til 75m fra land på vestsiden av vågen. 7 W 172,3 - 173,9 Til 65m fra land på østsiden av vågen. 8 G 173,9 - 190,4 Til innover land nord for lykta
184400 23	Hauglandsosen Hanøyflu Hanøyflu	60 26.3836 005 04.5867	FI G 3s	6,3	Lanterne på stang 7,5	2,4	1 G 0,0 - 360,0 Rundtlysende
184500 23	Hauglandsosen Hanøysund, S Hanøysundet	60 26.5299 005 04.2289	Q R	4,7	Lanterne på stang 7,4	2,3	1 R 0,0 - 360,0 Rundtlysende
184600 23	Hauglandsosen Hanøysund, N Hanøysundet	60 26.5423 005 04.2290	Q G	5,3	Lanterne på stang 5,2	2,3	1 G 0,0 - 360,0 Rundtlysende.
184902 21	Hjeltefjorden Saltskoodden Nord på Lillesotra	60 23.7825 005 08.0847	Iso R 2s	10,7	HIB på stang 10,0	2,7	1 R 0,0 - 360,0 Rundtlysende
184903 21	Hjeltefjorden Lamholmflu Sør av Lamholmen	60 24.1760 005 08.1544	Iso G 2s	10,3	HIB på stang 15,9	2,7	1 G 0,0 - 360,0 Rundtlysende
184905 21	Hjeltefjorden Færøyna Sør på Færøy	60 24.2160 005 07.7471	Fast G lvs	8,2	HIB på stang 7,6	2,9	1 G 0,0 - 360,0 Rundtlysende
184906 21	Hjeltefjorden Litle Brattholmen Nord på Lillesotra	60 24.2330 005 06.3777	Iso R 2s	8,4	HIB på stang 5,8	2,7	1 R 0,0 - 360,0 Rundtlysende
184907 21	Hjeltefjorden Færøyholmen Holme SV av Færøy	60 24.2888 005 07.3426	Iso G 2s	8,7	HIB på stang 8,5	2,7	1 G 0,0 - 360,0 Rundtlysende








































Fyrnr. Kartnr.	Område Navn Beliggenhet	Posisjon	Karakter	Lys høyde [m]	Beskrivelse Høyde over grunnen [m]	Lysvidde R G W	Sektor - farge - retning - beskrivelse
184911 23	Damskjær	60 24.6184 005 08.7002	Iso G 4s	8,1	HIB på stang 7,9	2,8	1 G 0,0 - 360,0 Rundtlysende
184912 23	Hjeltefjorden Lamholmen N	60 24.5431 005 08.2176	Iso R 4s	8,3	HIB på stang 12,0	2,8	1 R 0,0 - 360,0 Rundtlysende
185000 21	Hjeltefjorden Midtholmen Nord for Lille Sotra	60 24.3597 005 05.8845	Oc WRG 6s	23,0	Lyktehus 3,0	4,2 3,9 5,9	1 G 92,6 - 105,1 Fra N av Knappen til 73m N av fyling Ågotnes. 2 W 105,1 - 134,5 Til 99m SV av vestpynten av søre Rotøy 3 R 134,5 - 289,4 Til 122m S av Færøyflu stang 4 W 289,4 - 294,6 Til 97m NNØ av Saltskodden 5 G 294,6 - 304,2 Til inn på L. Brattholmen
185100 23	Hjeltefjorden Kalvanes På Kalvaneset	60 26.0729 005 01.0536	Oc (2) WRG 8s	14,0	Lyktehus 3,0	4,64 4,33 6,51	1 R 152,6 - 156,7 Fra innover Beinnosi til 162m Ø av Beinnosi. 2 W 156,7 - 173,9 Til 125m V av nordre Tretteflu jernstang. 3 G 173,9 - 231,4 Til 81m SØ av molo nordsiden av Davangervågen 4 W 231,4 - 233,2 Til 70m NV av land ved Utfarvik 5 R 233,2 - 279,3 Til 90m S av Smaaver. 6 W 279,3 - 281,5 Til 105m N av Rotøy. 7 G 281,5 - 302,0 Til 65m SV av Fjøreflu HIB 8 W 302,0 - 304,4 Til 52m NØ av skjær v lille Brattholmen 9 R 304,4 - 334,2 Til inn mot land ved Knappane
185500 120	Hjeltefjorden Gjona Øst av Blomøy Hjeltefjorden	60 31.2114 004 56.2939	Oc (3) WRG 10s	12,3	Lyktehus 3,2	7,9 7,5 10,3	1 G 140,0 - 160,8 Fra 91m NØ av nordligste stang på Småvikgr. til 280m Ø av Stureholmen Fyrlykt. 2 W 160,8 - 170,2 Til 202m V av Mefjordboen lanterne. 3 R 170,2 - 328,1 Til 171m SV av Ramsøyna. 4 W 328,1 - 334,3 Til 160m NØ av Kalvaneset Fyrlykt og 66m NØ av Nosa. 5 G 334,3 - 3,4 Til 129m V av Tofteholmane. 6 W 3,4 - 5,6 Til 82m Ø av Skjoldingsneset. 7 R 5,6 - 37,0 Til 61m ØSØ av Knappen. 8 G 37,0 - 90,2 Til 55m N av Ivarsholmen. 9 W 90,2 - 97,0 Til 28m S av neset v/2,5 m grunnen. 10 R 97,0 - 140,0 Til 91m NØ av nordligste stang på Småvikgr.
185600 120	Hjeltefjorden Little Uksen På Vestsiden	60 32.1778 004 57.6344	FI G 3s	12,9	Lanterne på stang 5,0	5,1	1 G 0,0 - 360,0 Rundtlysende.
185700 120	Hjeltefjorden Mefjordbåen	60 36.3883 004 54.7155	FI (2) W 10s	8,6	Lanterne på stativ 9,8	6,1	1 W 0,0 - 360,0 Lanterne rundtlysende hvit
185800 120	Hjeltefjorden Straumøytangen Nord for Oni, Hjeltefjorden	60 35.3734 004 51.6745	Iso WRG 2s	9,5	Lyktehus 3,0	3,6 3,4 5,3	1 G 33,7 - 47,5 Fra innover Straumøyna til 32m NV av Straumøyna 2 W 47,5 - 49,5 Til 78m SØ av Tjeldstønest 3 R 49,5 - 198,8 Til 125m Ø av Store Grønningen 4 W 198,8 - 229,5 Til 150m N av Kvernane 5 G 229,5 - 275,3 Til inn på land øst for lykta
185801 120	Hjeltefjorden Tjeldstø	60 35.6924 004 51.0539	FI R 3s	6,3	Lanterne på stang 4,0	2,2	1 R 0,0 - 360,0 Rundtlysende.

Fyrnr. Kartnr.	Område Navn Beliggenhet	Posisjon	Karakter	Lys høyde [m]	Beskrivelse Høyde over grunnen [m]	Lysvidde R G W	Sektor - farge - retning - beskrivelse
185900 120	Hjeltefjorden Little Grønningen Sturevågen	60 36.2066 004 51.6593	FI W 3s	9,0	Lanterne på stang 4,7		1 W 0,0 - 360,0 Rundtlysende.
186000 120	Hjeltefjorden Stureholmen Øst for Alvøy, Hjeltefjorden	60 36.6782 004 52.0438	Oc (2) WRG 8s	11,0	Lyktheus 4,5		1 G 138,2 - 170,1 Fra land til klar Ø av sikkerhetssonen ved Stureterminalen til 230m Ø av stang ved Sandviksflua 2 W 170,1 - 186,9 Til 220m V av stang. nord av Flesa 3 R 186,9 - 253,3 Til 156 m S av vestre Tåna og klar S av 5,5 m gr. Toskeflua 4 W 253,3 - 261,4 Til 127m N av Hundane. 5 G 261,4 - 300,1 Til 137m SV Søreflua stang 6 W 300,1 - 342,5 Til 238m Ø av Langavadneset. 7 R 342,5 - 357,3 Til inn på land ved Geitneset.
186002 120	Hjeltefjorden Sture lysbøye Sture N	60 37.5291 004 51.3699	FI R 3s	0,0	Lysbøye 0,0		1 R 0,0 - 360,0 Rundtlysende
1860P 120	Hjeltefjorden Skarvholmen (privat) Skarvholmsundet	60 36.5632 004 51.7447	FI W 3s	0,0	0,0		W 0,0 - 360,0
186100 120	Hjeltefjorden Ådneset Brusundet	60 38.1424 004 50.4070	Oc WRG 6s	5,5	Lyktheus 4,5		1 G 19,6 - 110,2 Fra V av landet på østsiden av sundet til inn på Seløy 2 R 110,2 - 176,4 Til 454m Ø av Grunnevågneset 3 W 176,4 - 250,8 Til 70m N av Ådnesflu j.st. 4 R 250,8 - 274,5 Til 100m S av Toska 5 W 274,5 - 279,5 Til 132m N av Blodflu lanterne 6 G 279,5 - 303,2 Til inn på landet sørøst for lykta
186500 120	Hjeltefjorden Flesi Uttosko N	60 40.5983 004 53.3695		11,2	Lyktheus på stativ 12,8		1 R 338,7 - 352,9 Fra 82m V av Storskjæret lykt til 245m V av Mefjordboen lanterne 2 W 352,9 - 5,1 Til 295m Ø av holme nordøst av store Grønningen 3 G 5,1 - 89,1 Til 100m N av Røbbeganstangen 4 R 89,1 - 122,4 Til klar NØ av Håkeskallen og 740m NØ av Bolleflesi lanterne. 5 W 122,4 - 127,5 Til klar SV av Fedjeboen og 410m SV av vestligste Hellesøys sørpynt 6 G 127,5 - 145,6 Til 320m NØ av Fedje lykt 7 W 145,6 - 149,6 Til klar SV av 8 m Sandholmflu 8 R 149,6 - 273,8 Til inn på land mellom Vågeneståni og Vågeneståni lykt 9 G 273,8 - 338,7 Til førstnevnte grense
187400 21	Store Sotra vestside Trellevik molo	60 10.9255 005 02.5155	Iso R 2s	6,0	Lanterne på stang 0,0		1 R 0,0 - 360,0 Rundtlysende.
187500 21	Store Sotra vestside Toftøyosen Toftøya V	60 11.2322 005 02.4221	Iso WRG 4s	5,3	Lyktheus på søyle 5,2		1 G 13,0 - 15,8 Fra innover land til 100m Ø av Narøy og klar Ø av 6m grunne øst for Narøy 2 R 15,8 - 181,8 Til 134m Ø av holmen nordøst av Risøyna 3 W 181,8 - 196,0 Til 41m V av landet ved Leirvåg 4 G 196,0 - 199,2 Til innover land nord for lykta































Fyrnr. Kartnr.	Område Navn Beliggenhet	Posisjon	Karakter	Lys høyde [m]	Beskrivelse Høyde over grunnen [m]	Lysvidde R G W	Sektor - farge - retning - beskrivelse																			
187600 21	Store Sotra vestsida Glesvær Nordøy v pynt	60 12.4454 005 00.7925	Iso WRG 6s	31,1	Lyktehus 3,0	5.2 5.2 6.5	1 G 19,6 - 42,0	Fra inn på St. Risøya til 220m NV av Little Kvernholmen og klar Kuggsflua og Skileflua	2 W 42,0 - 49,7	Til 110m SØ av Boarskjer	3 R 49,7 - 72,9	Til klar NV av Gunnavågsvadet	4 W 72,9 - 107,0	Til klar S av 6m Naleflua og 116 m S av Naleskaget	5 G 107,0 - 130,8	Til innover land på øv. Golta										
187601 21	Store Sotra vestsida Golten molo På molohodet	60 12.8487 005 00.8658	Iso R 4s	6,3	Lanterne på stang 3,8	1.5	1 R 0,0 - 360,0	Rundtlysende.																		
187700 21	Store Sotra vestsida Telavågen Telavågen	60 14.5989 004 58.8220	Iso WRG 2s	16,8	Lyktehus 3,0	5 5 6.3	1 G 1,9 - 17,2	Innover land v/ Svartetangen til 295m Ø av Goltasteinen og klar 8m Haaskallane	2 W 17,2 - 22,2	Til 82m Ø av Goltasteinen	3 R 22,2 - 34,2	Til 310m NV av Goltasteinen og klar slaggrunnslinjen	4 W 34,2 - 40,2	Til 100m SØ av Valøyna	5 G 40,2 - 84,1	Til 50m N av Valøyna	6 W 84,1 - 88,7	Til 50m S av Gåsøyane	7 R 88,7 - 190,3	Til midt i vestre løpet ved Stekholmen	8 G 190,3 - 224,2	Til innover land øst for lykta				
188000 21	Store Sotra vestsida Hissøyna Øyas V side	60 18.5204 004 55.6238	Iso WRG 4s	31,0	Lyktehus 3,0	4.6 4.3 6.5	1 R 343,5 - 42,5	Fra inn på Skorholmen til NV av skjæret N av Baket	2 W 42,5 - 56,2	Til 155 m SØ av Insteodden	3 G 56,2 - 80,1	Til klar 6 m grunne N for Flatodden	4 W 80,1 - 93,9	Til klar S av 6 m grunne S av Herboskjeret og 340 m S av Herboskjeret	5 R 93,9 - 165,1	Til klar Ø av Eidesboen	6 W 165,1 - 171,0	Til V av Kallsøyana og Raudeskjera	7 G 171,0 - 200,4	Til inn på land Ytsteholmane						
188300 21	Store Sotra vestsida Bleikskjeri Mellom Veløy og Langøy	60 20.0470 004 59.2367	Oc RG 6s	4,0	Lyktehus 3,0	3.3 3.1	1 R 160,9 - 170,3	Fra inn på Langøy til midt i sundet nordover, og kloss i land Ø av Llangøya.	2 G 170,3 - 205,9	Til midt i løpet inn til Skålvik.	3 R 205,9 - 11,8	Til mellom Veløy og Ø av holmen v/Lauvik.	4 G 11,8 - 97,3	Til inn på Langøy												
188500 21	Store Sotra v side Tjørnøyana Vest for Algrøy og Sotra	60 21.6356 004 54.9130	Oc (3) WRG 12s	19,3	Lyktehus på søyle 11,7	6 5.6 8.1	1 G 347,0 - 358,2	Fra over Lueskjær til 140 m V av Kallsøyane	2 R 358,2 - 1,7	Til 245 m Ø av Insteodden og klar av 6 m gr. på Kallsøyflua	3 W 1,7 - 3,3	Til 82 m Ø av Insteodden	4 G 3,3 - 53,8	Til 665 m N av Ertenskjæret og klar N om Søra Flua	5 R 53,8 - 65,5	Til klar N om Norda Flua	6 W 65,5 - 108,1	Til klar S av Breiflua	7 G 108,1 - 145,9	Til klar NØ om Pollaflua og Eidesboen	8 W 145,9 - 156,0	Til 380 m V av vestre Odden	9 R 156,0 - 162,8	Til 210 m V av Lokøyboane	10 G 162,8 - 190,4	Til inn mot Raudeskjær og 450m V av Lamøyana vestkant
188600 21	Store Sotra vestsida Eidesosen	60 23.7437 004 56.3603	Q G	10,2	Lanterne på stang	0.8	1 G 0,0 - 360,0	Rundtlysende.																		

Fyrnr. Kartnr.	Område Navn Beliggenhet	Posisjon	Karakter	Lys høyde [m]	Beskrivelse Høyde over grunnen [m]	Lysvidde R G W	Sektor - farge - retning - beskrivelse
188622 21	Store Sotra vestsida Ådnholmen Svekksteinosen	60 23.7118 004 55.6762	Q R	2,0	Lysbøye	3.8 R G W	1 R 0,0 - 360,0 Rundtlysende
188700 21	Store Sotra vestsida Havrøyana NV av Sotra	60 24.2112 004 55.8943	Iso WRG 6s	25,0	Lyktehus 3,0	5.9 5.6 8	1 R 193,7 - 201,5 Fra inn på Kjøholmens østpynt til 77m Ø av Skarvaskjeret 2 W 201,5 - 204,0 Til 141m Ø av Skarvaskjeret 3 G 204,0 - 204,8 Til 167m Ø av Skarvaskjeret 4 R 241,7 - 297,0 Fra inn på Krabbholmane til 118m SV av Vestra Buarøyana 5 W 297,0 - 320,7 Til 105m NØ av stang Ø av Langholmen 6 G 320,7 - 13,0 Til 129m V av Tjørnøyskeret 7 W 13,0 - 15,1 Til 324m V av Tjørnøyskeret og klar Ø av Lambflu 8 R 15,1 - 44,5 Til klar NV av Eidesboen 9 W 44,5 - 55,8 Til klar SØ av Polleflua 10 G 55,8 - 73,0 Til klar NV av Landroboen 11 R 73,0 - 93,4 Til klar S av Skarholmane og klar av 2,5 m grunne N av Sandskjera 12 G 93,4 - 110,1 Til inn på Søra Sandøyana
189000 21	Store Sotra vestsida Vestre Buarøyana Øyas Ø side	60 24.1445 004 57.0812	Oc (2) WRG 8s	7,5	Lyktehus 3,0	6.9 6.5 9.1	1 R 156,6 - 167,2 Fra inn mot Hjeltevågen til 166m Ø av Gullskjeret og klar Ø av 3m grunne ved Litlahjelmo 2 W 167,2 - 168,2 Til 125m V av Vindøyskeret 3 G 168,2 - 182,7 Til 186m V av Øyana 4 R 182,7 - 343,7 Til 65m V av Reidarsneset 5 W 343,7 - 345,2 Til 75m Ø av Giljholmen og klar 4m grunnen 6 G 345,2 - 353,3 Til inn på Vestre Buarøyana
189200 23	Store Sotra vestsida Litla-Turøyana På Turiberget	60 26.0584 004 54.4014	Iso WRG 2s	38,0	Lyktehus 3,0	4.4 4.1 6.3	1 R 294,6 - 305,7 Fra innover Storahjelmo til 78m SV av Storahjelmo 2 W 305,7 - 311,0 Til 72m NØ av Gullholmen 3 G 311,0 - 29,0 Til 119m NV av Hattholmen og klar NV av Lokøyboane 4 W 29,0 - 33,4 Til klar SØ av 3,5m gr. og 270m NV av Hattholmen 5 R 33,4 - 40,6 Til klar NV av 3,5m gr. og 460m NV av Hattholmen 6 W 40,6 - 46,6 Til klar SØ av 13m gr. og 305m SØ av Svartskjera 7 G 46,6 - 75,5 Til 110m N av Svartskjera 8 W 75,5 - 79,7 Til klar S av Oddefluene 9 R 79,7 - 116,1 Til 215m NØ av Ertensker 10 W 116,1 - 142,3 Til 232m V av Greipeskjera 11 G 142,3 - 183,2 Til inn over land NØ om Turøy lykt
189400 23	Store Sotra vestsida Skåragavlen På store Skarvøy	60 27.5974 004 55.3472	Iso WRG 4s	22,0	Lyktehus 3,0	4.6 4.3 6.5	1 R 332,6 - 347,2 Fra innover Skåra til midt i løpet under Turøy bro og 146 m Ø av Kalvaneset 2 G 347,2 - 71,7 Til 139 m N av Knappetåna 3 W 71,7 - 95,1 Til fri SV av 4m grunnen S av Skråpen 4 R 95,1 - 119,3 Til SV av Greipinggen 5 G 119,3 - 161,6 Til inn på land N av lykta
189800 23	Store Sotra vestsida Misjeholmane Nord på Store Sotra	60 27.1069 004 58.3820	Iso WRG 4s	5,0	Lyktehus 3,0	3.3 3 4.8	1 G 12,6 - 19,7 Fra innover Træsвика til midt i sundet mellom Solsvik og Træsвика 2 R 19,7 - 161,9 Til 100m Ø av Stegknappen 3 G 161,9 - 176,7 Til 92m Ø av Sandviktangane (sprosse ut til 230m av) 4 W 176,7 - 184,7 Til 79m V av Nordre Havrøyane 5 R 184,7 - 216,1 Til innover Havrøyana

Fyrnr. Kartnr.	Område Navn Beliggenhet	Posisjon	Karakter	Lys høyde [m]	Beskrivelse Høyde over grunnen [m]	Lysvidde R G W	Sektor - farge - retning - beskrivelse				
190500 23	Sollsvika Misje, SV pynt Misjeneset	60 26.3347 004 57.5992	Q G	7,0	Lanterne på stang 5,2		1	G	0,0	- 360,0	Rundtlysende.
190600 23	Sollsvika Veerøyholmen Litla Vindøyna	60 26.7270 004 56.5733	FI W 3s	6,5	Lanterne på stang 7,1		1	W	0,0	- 360,0	Rundtlysende.
190700 23	Store Sotra vestsida Svelgen Sørspissen på Toftøy	60 27.2336 004 56.9535	Iso WRG 2s	8,1	Lyktehus 4,0		1	G	220,1	- 224,3	Fra inn på Toftøy til midt i sundet mellom Toftøy og Svelgsho
							2	R	224,3	- 345,5	Til nettopp fri vestkanten av Misje
							3	W	345,5	- 347,4	Til klar Ø av slaggrunnen fra Veerøyna og 56 m Ø av Verholmen
							4	G	347,4	- 36,2	Til midt i Raunesundet
							5	R	36,2	- 50,3	Til 83 m S av Kattholmen
							6	G	50,3	- 65,7	Til 119 m S av stang N av Kattholmen og 73m N av Kattholmen
							7	R	65,7	- 73,3	Til inn Turøyna V av lykten
190800 23	Store Sotra vestsida Misje, N pynt	60 27.4436 004 57.4502	FI G 3s	8,5	Lanterne på stang 4,3			G	0,0	- 360,0	
190900 23	Store Sotra vestsida Svelgsholmen	60 27.5737 004 57.6614	Q G	6,7	Lanterne på stang 4,3		1	G	0,0	- 360,0	Rundtlysende.
191000 23	Store Sotra vestsida Tjuvviki	60 27.5572 004 57.5673	Q R	7,0	Lanterne på stang 6,0		1	R	0,0	- 360,0	Rundtlysende.
191500 23	Store Sotra vestsida Rongesundet Bjørnøy nord for Toftøy	60 29.3476 004 55.4621	Iso WRG 6s	7,9	Lyktehus 3,0		1	R	7,3	- 41,0	Fra 105m V av Stallen til 199m NV av Ertenskjæret
							2	W	41,0	- 49,3	Til 100m SØ av Navreskjæret
							3	G	49,3	- 56,3	Til 100m NV av Navreskjæret
							4	W	56,3	- 64,2	Til 100m S av Sængen
							5	R	64,2	- 202,4	Til klar SØ av nordligste brokar og 128 m SØ av Skjoldingsneset
							6	W	202,4	- 205,3	Til klar NV av nes Ø av s brokar og 100 m NV av V Tofteholmane
							7	G	205,3	- 215,6	Til innover Bjørnøy
191600 23	Store Sotra vestsida Toftevågen	60 28.9392 004 56.4005	Q G	4,0	Lanterne på stang 6,0		1	G	0,0	- 360,0	Rundtlysende.
191700 23	Store Sotra vestsida Bjørnøystrømmen	60 29.4476 004 55.9541	Q R	6,5	Lanterne på stang 4,5		1	R	0,0	- 360,0	Rundtlysende.
192000 23	Yttersiden, Rongsund - Fedje Greipingen På Greipingen	60 29.4030 004 49.9532	FI WRG 5s	19,5	Lyktehus 3,0		1	W	353,8	- 151,4	Fra 470m V av Ertenskjæret til 815m V av Tinden
							2	G	151,4	- 324,9	Til 120m SV av lite skjær sørvest av Knappaskjæret
							3	W	324,9	- 327,3	Til klar NØ av 1 m gr og 4m gr. og 76m NØ av Sandøyna NØ-spiss
							4	R	327,3	- 353,8	Til førstnevnte grense

Fyrnr. Kartnr.	Område Navn Beliggenhet	Posisjon	Karakter	Lys høyde [m]	Beskrivelse Høyde over grunnen [m]	Lysvidde R G W	Sektor - farge - retning - beskrivelse
192500 23	Yttersiden, Rongsund - Fedje Skarvøyna Øyas n side	60 30.2659 004 49.8565	FI (3) W 15s	30,4	Lanterne på søyle 0,0	   6,5	W 0,0 - 360,0
193000 23	Yttersiden, Rongsund - Fedje Onesnappen Nordvest av Ono	60 30.5872 004 51.9745	Iso WRG 4s	18,1	Lyktheus 3,0	   5,1 5,1 6,5	1 G 1,2 - 17,2 Fra inn på Æskjæret til klar NV av 6m gr og 210m NV av Kvannholmen 2 W 17,2 - 22,5 Til klar SØ av 4,5m Kvalskjerfluene og 260m SØ av Kvalskjeret 3 R 22,5 - 79,2 Til 90m N av liten stein nordøst av Skarvøyna 4 W 79,2 - 81,8 Til 70m S av Teistholmen 5 G 81,8 - 192,5 Til 40m V av Ulvøyneset LA 6 R 192,5 - 219,0 Til innover Lienden
193300 0	Øygarden Osundet nedre	60 32.6317 004 50.4647	Fast lys yellow	20,0	Indirekte belysning 15,5	  	
193320 120	Osundet, Øygarden Helleskjæret	60 33.6343 004 52.2896	Fast R lvs	6,5	HIB på stang 5,5	   0,9	1 R 0,0 - 360,0 Rundtlysende
193500 120	Ulvsund Hattlaflu	60 31.5412 004 52.7252	FI W 3s	5,5	Lanterne på stang 7,2	   3,4	1 W 0,0 - 360,0 Rundtlysende.
193600 120	Ulvsund Rorsund	60 31.1915 004 52.4315	FI G 3s	6,2	Lanterne på stang 6,3	   2,1	1 G 0,0 - 360,0 Rundtlysende.
193700 23	Ulvsund Ulvøyneset	60 30.8800 004 52.1908	FI W 3s	9,2	Lanterne på stang 7,9	   3,7	1 W 0,0 - 360,0 Rundtlysende.
193800 23	Ulvsund Varholmen	60 30.8498 004 52.5119	Q G	7,8	Lanterne på stang 6,3	   1,9	1 G 0,0 - 360,0 Rundtlysende.
193900 23	Ulvsund Ulvøyflui	60 30.8754 004 52.9309	Q R	5,8	Lanterne på stang 7,2	   2	1 R 0,0 - 360,0 Rundtlysende.
194000 23	Ulvsund Ono	60 30.8943 004 53.2583	FI G 3s	5,5	Lanterne på stang 6,3	   2	1 G 0,0 - 360,0 Rundtlysende.
194100 23	Ulvsund Kvalnesflui	60 30.9945 004 53.6565	FI R 3s	5,3	Lanterne på stang 6,0	   2,2	1 R 0,0 - 360,0 Rundtlysende.
194200 120	Øygarden Rossholmflua Ulvsundet	60 31.0572 004 54.1245	Q G	5,0	Lanterne på stang 7,0	   2	1 G 0,0 - 360,0 Rundtlysende.
194300 120	Kvaliosen Luseskjæret	60 32.7048 004 49.3372	Q G	21,0	Lanterne på søyle med IB 8,6	   2,22	1 G 0,0 - 360,0 Lanteren rundtlysende

Fyrnr. Kartnr.	Område Navn Beliggenhet	Posisjon	Karakter	Lys høyde [m]	Beskrivelse Høyde over grunnen [m]	Lysvidde R G W	Sektor - farge - retning - beskrivelse			
194303 120	Kvaliosen Luseskjeret, V	60 32.7841 004 49.2861	Fast G lvs	16,5	HIB på stativ 6,8	2,41	G	0,0	- 360,0	
194405 120	Kvaliosen Vardholmen	60 32.9519 004 49.2921	Iso G 4s	10,5	HIB på stang 0,0	2,33	G	0,0	- 360,0	
194500 120	Kvaliosen Nordra Skjeret	60 32.7250 004 49.0402	Q R	14,7	Lanterne på søyle med IB 8,6	2,22	1 R	0,0	- 360,0	Lanternen rundtlysende.
194600 120	Kvaliosen Flatholmen	60 33.1008 004 49.4143	Iso G 6s	8,3	Lanterne på stang 0,0	2,41	1 G	0,0	- 360,0	Rundtlysende.
194700 120	Kvaliosen Søre Rønholmen	60 33.2261 004 49.2769	Iso R 2s	8,5	Lanterne på stang 0,0	2,1	1 R	0,0	- 360,0	Rundtlysende.
							Overrett med:	194800		
							Retning:	6,4		
							Beskrivelse:			
194800 120	Kvaliosen Nordre Rønholmen	60 33.3497 004 49.3048	Iso R 4s	13,3	Lanterne på stang 0,0	2,3	1 R	0,0	- 360,0	Rundtlysende.
							Overrett med:	194700		
							Retning:	6,4		
							Beskrivelse:			
1948P 120	Kvaliosen Kollsnes, N	60 33.4526 004 49.6202	Fast R lvs	0,0		0,5	R	0,0	- 360,0	
1949P 120	Kvaliosen Kollsnes, S	60 33.4076 004 49.5718	Fast R lvs	0,0		0,5	R	0,0	- 360,0	
195000 120	Yttersiden, Rongsund - Fedje Geitingen Øyas v side	60 34.7479 004 47.4650	Iso WRG 6s	17,0	Lyktehus på stativ 6,5	2,2 2 3,4	1 R 2 W 3 G 4 W 5 R 6 G 7 R 8 W 9 G	354,1 24,4 34,2 43,9 75,8 175,8 224,7 271,6 271,6 272,7	- 24,4 - 34,2 - 43,9 - 75,8 - 175,8 - 224,7 - 271,6 - 272,7 - 287,7	Fra inn på Geitingen sør for lykta til klar V av 8,3m Seiskallen Til klar SØ av Børsklakken (Eggjagrunnen) Til klar NØ av Børsklakken (Eggjagrunnen) Til klar S av 3m grunne og 438m S av Onglevadskjæret og S av Vassgeitingen Til midt i løpet mellom Hellersøy og Joholmen Til midt i løpet mellom stang og 4 m grunnen i innløpet til Heggøyvågen Til 74 m S av stang ved Rottevågflu Til 79 m N av Senholmen Til inn på Geitingen øst for lykta
195002 120	Yttersiden, Rongsund - Fedje Skvetten	60 35.0020 004 47.4846	FI W 3s	13,8	Lanterne på stang 7,3	3,7	1 W	0,0	- 360,0	Rundtlysende.

Fyrnr. Kartnr.	Område Navn Beliggenhet	Posisjon	Karakter	Lys høyde [m]	Beskrivelse Høyde over grunnen [m]	Lysvidde R G W	Sektor - farge - retning - beskrivelse				
195100 120	Yttersiden, Rongsund - Fedje Heggøy	60 35.5311 004 47.6581	Q G	5,1	Lanterne på stang 4,3	 2  	1	G	0,0	- 360,0	Rundtlysende.
195200 120	Yttersiden, Rongsund - Fedje Alvheimsund	60 35.7785 004 47.7180	FIR 3s	3,8	Lanterne på stang 7,5	 2,2  	1	R	0,0	- 360,0	Rundtlysende.
195300 120	Yttersiden, Rongsund - Fedje Sandvågen	60 35.9594 004 47.7374	Q R	5,6	Lanterne på stang 3,8	 2  	1	R	0,0	- 360,0	Rundtlysende.
195400 120	Yttersiden, Rongsund - Fedje Parisflu	60 36.2770 004 47.7095	Q G	10,7	Lanterne på stang 4,7	 1,9  	1	G	0,0	- 360,0	Rundtlysende.
195500 120	Yttersiden, Rongsund - Fedje Søra Kvalvika Vest på Alvøy	60 36.3423 004 47.8648	Iso WRG 4s	29,0	Lyktehus 3,0	 5,1  5,1  6,5	1	R	64,7	- 103,9	Fra N av Hattøyna til midt mellom 1,9m NV av Skjoldøyna og 3m Stureboen
							2	G	103,9	- 110,5	Til klar N av 3 m grunnen på Stureboen
							3	W	110,5	- 115,5	Til klar S av Langøyskjærene og klar S av Låven
							4	R	115,5	- 122,2	Til klar S av Grunnefluene
							5	G	122,2	- 135,0	Til inn på Langøy
196000 120	Yttersiden, Rongsund - Fedje Nautnes, øvre Sæløy sv side	60 37.5272 004 47.9692	Oc W 6s	21,0	Lyktehus på underbygning 6,0	  6,1 	1	W	61,0	- 71,0	Midt i leden mellom Katteskeri og Sængen
									Overrett med:	196100	
									Retning:	66,0	
									Beskrivelse:	Leder inn/ut 066*/246 gr.	
196100 120	Yttersiden, Rongsund - Fedje Nautnes, nedre Sæløy sv side	60 37.4848 004 47.7749	Oc W 6s	10,5	Lyktehus 3,0	  6,1 	1	W	61,0	- 71,0	Midt mellom Katteskeri og Sængen
									Overrett med:	196000	
									Retning:	66,0	
									Beskrivelse:	Leder inn/ut 066*/246 gr.	
197000 120	Yttersiden, Rongsund - Fedje Laksholmsundet Storholmens V side	60 37.9488 004 47.2168	Iso WRG 6s	9,0	Lyktehus 3,0	 3,3  3  4,8	1	G	335,2	- 351,1	Fra inn på Vardneset til 188m Ø av Hellerholmen Ø-kant
							2	R	351,1	- 166,6	Til klar 358m Ø av Seiskjera
							3	W	166,6	- 168,1	Til 178m V av Grotholmen og klar V av 6,7m grunne V av Søre Bobbeskeret
							4	G	168,1	- 182,8	Til inn på Grotholmen
197600 120	Yttersiden, Rongsund - Fedje Svellingen Svellingen	60 39.3109 004 47.1879	Iso WRG 2s	10,5	Lyktehus på underbygning 5,5	 5  5  6,3	1	R	7,1	- 82,0	Fra over Sildneset til avst 505m N av Klovskjera og N av Mykleboen
							2	W	82,0	- 87,2	Til avst 190m S av Kråkelåtskjera østre og klar av Lamholmflua
							3	G	87,2	- 163,5	Til inn på Hellesøyna
197850 120	Yttersiden, Rongsund - Fedje Skoddeskjera På Skoddeskjera	60 39.8925 004 45.5205	Iso W 2s	8,0	HIB på stang 7,0	  4,9 	1	W	0,0	- 360,0	Rundtlysende

Fyrnr. Kartnr.	Område Navn Beliggenhet	Posisjon	Karakter	Lys høyde [m]	Beskrivelse Høyde over grunnen [m]	Lysvidde R G W	Sektor - farge - retning - beskrivelse				
197851 120	Yttersiden, Rongsund - Fedje Lyngøysundet På Lislå Lyngøyna	60 39.9128 004 44.9966	Iso G 2s	10,0	HIB på stang 9,0	3,9	1	G	0,0	- 360,0	Rundtlysende
197852 120	Yttersiden, Rongsund - Fedje Lyngøyna På Lyngøyna	60 39.9601 004 44.9277	Fast R lvs	6,0	HIB på stang 4,0	2,9	1	R	0,0	- 360,0	Rundtlysende
197853 120	Yttersiden, Rongsund - Fedje Lislå Lyngøyna På Lislå Lyngøyna	60 39.9988 004 44.9557	Fast G lvs	6,0	HIB på stang 5,0	2,9	1	G	0,0	- 360,0	Rundtlysende
197854 120	Yttersiden, Rongsund - Fedje Lyngøy molo På Lyngøy molo	60 40.0562 004 44.9277	Fast R lvs	5,0	HIB på stang 7,0	2,9	1	R	0,0	- 360,0	Rundtlysende
197855 120	Yttersiden, Rongsund - Fedje Søre Skaget Nord av Lyngøy molo	60 40.1398 004 44.8503	Fast G lvs	6,0	HIB på stang 10,0	3,7	1	G	0,0	- 360,0	Rundtlysende
197857 120	Yttersiden, Rongsund - Fedje Skaget På Skaget	60 40.2376 004 44.7706	Iso G 4s	8,0	HIB på stang 12,0	4	1	G	0,0	- 360,0	Rundtlysende
198000 120	Yttersiden, Rongsund - Fedje Rubbegarnståna Nord på Seløy	60 40.4756 004 47.6391	Oc (2) WRG 8s	8,0	Lyktehus 3,0	8,5 7,3 10,1	1	G	20,8	- 31,2	Fra inn på Rubbegarnståna til 116m V av Tøkje stang og klar NV av Seiflue
							2	W	31,2	- 36,4	Til klar SØ av skjærene øst for Lamholmen og 133m til største skjær
							3	R	36,4	- 152,0	Til 334m Ø av Eltreflu stang
							4	W	152,0	- 264,4	Til 282m N av Flesi lykt
							5	G	264,4	- 272,8	Til inn mot tangen øst for lykta
198126 120	Yttersiden, Rongsund - Fedje Hellesøy havn Hellesøy havn	60 39.7568 004 47.4103	Iso R 4s	5,0	HIB på stang 5,0	2,2	1	R	0,0	- 360,0	Rundtlysende
198127 120	Yttersiden, Rongsund - Fedje Hellesøy molo På molo	60 39.7675 004 47.3721	Iso G 4s	5,0	HIB på stang	2,8	1	G	0,0	- 360,0	Rundtlysende
198131 120	Yttersiden, Rongsund - Fedje Vestre Skreiskjeret V av Skreiskjera	60 40.4667 004 46.6698	Iso G 2s	6,0	HIB på stang 10,0	3,4	1	G	0,0	- 360,0	Rundtlysende
198132 120	Yttersiden, Rongsund - Fedje Terneskeret Ø av Terneskeret	60 40.8016 004 46.3324	Iso R 2s	4,5	HIB på stang 10,0	3,5	1	R	0,0	- 360,0	Rundtlysende
198134 120	Yttersiden, Rongsund - Fedje Hernar molo Ø av Hernar molo	60 41.1877 004 44.9466	Fast R lvs	6,0	HIB på stang 10,0	2,9	1	R	0,0	- 360,0	Rundtlysende
198172 120	Yttersiden, Rongsund - Fedje Gula Skjeret S av Rotøykalven	60 40.3035 004 46.0864	Fast R lvs	7,0	HIB på stang 10,0	2,9	1	R	0,0	- 360,0	Rundtlysende

Fyrnr. Kartnr.	Område Navn Beliggenhet	Posisjon	Karakter	Lys høyde [m]	Beskrivelse Høyde over grunnen [m]	Lysvidde R G W	Sektor - farge - retning - beskrivelse
198173 120	Yttersiden, Rongsund - Fedje Nordra Trælevikskjeret På Nordra Trælevikskjeret	60 40.2344 004 46.1564	Fast G lvs	7,0	HIB på stang 4,0		1 G 0,0 - 360,0 Rundtlysende
198500 120	Yttersiden, Rongsund - Fedje Hernar Stakksøyna	60 41.2765 004 43.3430	Iso WRG 4s	34,0	Lyktheus 3,0		1 G 245,2 - 278,4 Fra midt i løpet mellom Horsøyna og Hernar til 74 m S av Hernetåna 2 W 278,4 - 283,8 Fra 74 m S av Hernetåna til klar N av Terneskjerlet LA og 3 m Skreiskallen 3 R 283,8 - 328,4 Til midt mellom Bægjet og Kvernholmen 4 G 328,4 - 15,9 Til SØ av 8.5 m Lyngøyflua og 3.5 m Lyngøybåen 5 R 15,9 - 31,8 Til klar V av Hestholmboen 4.4 m 6 W 31,8 - 91,6 Til S av Søra Oddeflua 7 R 91,6 - 123,4 Til inn på Storodden og 206 m NØ av Nordra Oddeflua 8 W 123,4 - 142,6 Til V av Okla og klar Ø av 18 m grunne på Revet 9 R 142,6 - 154,5 Til Ø av Okla og klar Ø av Persgrunnen 10 W 154,5 - 156,4 Til klar V av Håkeskallen 11 G 156,4 - 160,9 Til inn på Stakksøy øst for lykta og over Klovskeret 8.8 m grunne
198536 120	Yttersiden, Rongsund - Fedje Hernetåna På Søra Hernetåna	60 41.1367 004 45.8839	Iso W 4s	7,0	HIB på stang 4,0		1 W 0,0 - 360,0 Rundtlysende
198558 120	Yttersiden, Rongsund - Fedje Kvernholmen På Kvernholmen	60 40.9742 004 44.1155	Iso R 2s	10,0	Lanterne på stang 4,0		1 R 0,0 - 360,0 Rundtlysende
198559 120	Yttersiden, Rongsund - Fedje Kyrkjøysundet SØ av Syrholmen	60 41.0669 004 44.8975	Iso G 2s	8,0	HIB på stang 11,0		1 G 0,0 - 360,0 Rundtlysende
198600 120	Yttersiden, Rongsund - Fedje Stakksøyna Ø på Stakksøyna	60 41.4770 004 44.4339	Q R	6,0	Lanterne på stang 5,0		1 R 0,0 - 360,0 Rundtlysende
198638 120	Yttersiden, Rongsund - Fedje Vadholmen Ø av Vadholmen	60 41.9129 004 45.4431	Iso R 4s	8,0	HIB på stang 10,0		1 R 0,0 - 360,0 Rundtlysende
198640 120	Yttersiden, Rongsund - Fedje Skarveskeret På Skarveskeret	60 42.1873 004 44.9453	Fast R lvs	7,0	HIB på stang 7,0		1 R 0,0 - 360,0 Rundtlysende
198642 120	Yttersiden, Rongsund - Fedje Eltreflua Eltreflua	60 42.2417 004 45.2990	Iso W 2s	7,0	HIB på stang 12,0		1 W 0,0 - 360,0 Rundtlysende
198944 120	Yttersiden, Rongsund - Fedje Sulo Ø på Sulo	60 42.5872 004 44.5304	Fast R lvs	6,0	HIB på stang 6,0		1 R 0,0 - 360,0 Rundtlysende
198945 120	Yttersiden, Rongsund - Fedje Nordøytåna SØ av Klubben	60 42.5704 004 44.7397	Fast G lvs	6,0	HIB på stang 8,0		1 G 0,0 - 360,0 Rundtlysende

Fyrnr. Kartnr.	Område Navn Beliggenhet	Posisjon	Karakter	Lys høyde [m]	Beskrivelse Høyde over grunnen [m]	Lysvidde R G W	Sektor - farge - retning - beskrivelse
199000 120	Fedjeosen Nordøyna Yttersiden, Rongsund-Fedje	60 43.1931 004 43.4589	Oc (3) WRG 10s	12,0	Lyktehus 3,0	8,3 7,9 10,8	1 G 36,9 - 48,1 Fra inn over Nordøysundet til 985 m NV n Oddeflua 2 W 48,1 - 86,5 Til 194m S av Storflesa 3 R 86,5 - 136,9 Til klar NØ av 14m Håkeskallen 4 W 136,9 - 148,1 Til klar SV av Fedjeboen og 388 m SV av skvalpeskjær 5 G 148,1 - 198,6 Til 277m Ø av Fedje 6 W 198,6 - 289,4 Til inn på Nordøy SØ av lykta
199001 120	Yttersiden, Rongsund - Fedje Bolleflesa	60 43.5546 004 42.3138	Iso G 6s	18,6	Lanterne på søyle 16,6	8,4	1 G 0,0 - 360,0 Rundtlysende. Racon Signal: Morsetean Morsetean N m/utstreknina 1.25 n.mil Type: ITOFAR
199500 120	Rongsund - Fedje, Yttersiden Vestra Mågøy v Mågøy sv pynt	60 47.4742 004 40.1427	Iso WRG 6s	23,0	Lyktehus 3,0	3,8 3,5 5,4	1 R 272,5 - 1,2 Fra innover Austre Mågøy til 170m V av Fiskholmskjeret 2 G 1,2 - 30,1 Til 100m NV av Hatlenipen 3 W 30,1 - 84,9 Til 92m S-av ystte Mågøyskjeret 4 R 84,9 - 164,6 Til kloss V-av Sverslingane
200000 120	Rongsund - Fedje, Yttersiden Hellisøy Ø Hellisøy S side	60 45.1300 004 42.6240	FFI W 30s	46,5	Rødt tårn m/2 hvite belte 32,3	18,8	1 W 0,0 - 360,0 Rundtlysende. Racon Signal: Morsetean Morsetean O m/utstreknina 1.38 n.mil Type: ITOFAR
200100 120	Rongsund - Fedje, Yttersiden Fedje Hovden	60 46.5242 004 44.6161	Oc WRG 6s	15,3	Lyktehus 6,0	7,7 7,7 9,3	1 G 143,2 - 150,5 Fra inn på Fedje nord for lykta til 595 m NØ av Holmengrå 2 W 150,5 - 165,7 Til klar V av Mefjordsboen 3 R 165,7 - 169,9 Til rett over Mefjordsboen 4 G 169,9 - 174,4 Til klar Ø av 7m grunne Kråkeflua og klar Ø av Medfjordbåen 5 W 174,4 - 179,3 Til 216 m V av Mikkelsboen stang 6 R 179,3 - 245,4 Til klar NV av Senoksen lykt 7 G 245,4 - 270,9 Til klar S av 8,9m grunne og 306 m S av Langøyfluene stang 8 W 270,9 - 271,9 Til 230m N av Kyrkjeflua båke 9 R 271,9 - 280,2 Til innover Vardholmeskjeret 10 G 280,2 - 288,3 Til 230 m S av Søreskjær LA 11 W 288,3 - 292,8 Til 220 m N av Nikklansholmane 12 R 292,8 - 303,8 Til innover Sandholmane 13 G 303,8 - 322,1 Til godt klar SV av 3,8m grunne Maraøybåen 14 W 322,1 - 338,2 Til 466m Ø av Adnesflua stang 15 R 338,2 - 348,1 Til innover land på Hovden
200202 120	Rongsund - Fedje, Yttersiden Påskeflua	60 47.2521 004 42.3475	Iso R 2s	5,4	HIB på stang 8,5	4,6	1 R 0,0 - 360,0 Lanterner rundtlysende rød
200204 120	Rongsund - Fedje, yttersiden Lyngskotholmen	60 47.2153 004 42.4447	Fast R lvs	6,2	HIB på stang	4,6	1 R 0,0 - 360,0 Lanterner rundtlysende rød
200406 120	Rongsund - Fedje, Yttersiden Mulesund, NØ	60 47.1844 004 42.5456	Fast R lvs	5,6	HIB på stang 6,0	4,6	1 R 0,0 - 360,0 Lanterner rundtlysende rød

Fyrnr. Kartnr.	Område Navn Beliggenhet	Posisjon	Karakter	Lys høyde [m]	Beskrivelse Høyde over grunnen [m]	Lysvidde R G W	Sektor - farge - retning - beskrivelse
200505 120	Rongsund - Fedje, Yttersiden Mulesund, SV	60 47.1721 004 42.4725	Fast G lys	7,8	HIB på stang 7,6	4,6	1 G 0,0 - 360,0 Lanterner rundtlysende grønn
200607 120	Rongsund - Fedje, Yttersiden Mulesund, SØ	60 47.1517 004 42.5457	Fast G lys	6,1	HIB på stang 7,5	4,6	1 G 0,0 - 360,0 Lanterner rundtlysende grønn
200608 120	Rongsund - Fedje, yttersiden Tørisneset	60 47.1643 004 42.6283	Fast R lys		HIB på stang	4,6	1 R 0,0 - 360,0 Lanterner rundtlysende rød
200709 120	Rongsund - Fedje, Yttersiden Katteskallen Fedje hamn	60 47.0809 004 42.7037	Iso W 2s	6,3	HIB på stang 8,0	4,4	1 W 0,0 - 360,0 Lanterner rundtlysende hvit
200800 120	Rongsund - Fedje, Yttersiden Rognsvåg	60 47.0291 004 43.4950	Q R	8,0	Lanterne på stang 4,5	2,7	1 R 0,0 - 360,0 Rundtlysende.
200801 120	Rongsund - Fedje, Yttersiden Rognsvåg molo	60 47.1035 004 43.4907	Q G	8,5	Lanterne på stang 0,0	3,5	1 G 0,0 - 360,0 Rundtlysende.
201000 120	Rongsund - Fedje, Yttersiden Moldøyosen Karigeita, nord for Fedje	60 47.2930 004 41.7029	Iso WRG 4s	3,5	Lyktehus 3,0	2,5 2,5 3,3	1 G 128,1 - 137,5 Fra Klubben til klar NØ av Klubben stang 2 W 137,5 - 141,2 Til 41m SV av søre Flotten 3 R 141,2 - 219,9 Til innover Lepsøyana 4 G 219,9 - 256,3 Til 70m S av Ringeskjæret HIB 5 W 256,3 - 260,7 Til klar N av 7,2m gr og 129m N av nordligste pynt av Moldøyana 6 R 260,7 - 286,7 Til klar N av grunnene N av Mulen og 15m Ø av Mulesund,SV HIB 7 G 286,7 - 30,6 Til kloss SØ av Argen stang og midt mellom Nordra Liaeskjeret og Harjen 8 R 30,6 - 37,9 Til SØ av Store Fiskholmen
201010 120	Moldøyosen Ringeskjæret V av Ringeskjæret	60 47.4266 004 42.4781	Q (6) W LFI 15s	7,5	HIB på stang 11,2	5	1 W 0,0 - 360,0 Rundtlysende
201100 120	Rongsund - Fedje, Yttersiden Grisholmsundet Grisholmens SØ pynt	60 47.6909 004 42.1471	Iso WRG 2s	6,5	Lyktehus på søyle 6,3	5,8 5,8 7,2	1 G 162,4 - 170,3 Fra innover land på Grisholmen tl 1790m Ø av Holmengrå 2 W 170,3 - 176,5 Til klar V av Nordbåen 5m 3 R 176,5 - 196,9 Til klar Ø av Bøskallen, Mefjordsboen og Kråkeflua grunner 4 G 196,9 - 210,7 Til klar SØ av 8,6m grunne Ø av Grimeskjæret FL. 5 W 210,7 - 214,1 Til klar NV av Rognværskallen LB 6 R 214,1 - 225,7 Til kloss i skjæret rett SV av Vetegjøgraskjæret FL (delvis mørk overgang til grønn grunnet glass sprøse) 7 G 225,7 - 239,7 Til 250m S av Smørboen stang 8 W 239,7 - 261,0 Til klar N av Hellsøyskjæret 3,9m grunne 9 R 261,0 - 71,4 Til klar 200m S av Vestra Mågøy lykt. 10 G 71,4 - 73,6 Til innover Vestra Slissøyana

Fyrnr. Kartnr.	Område Navn Beliggenhet	Posisjon	Karakter	Lys høyde [m]	Beskrivelse Høyde over grunnen [m]	Lysvidde R G W	Sektor - farge - retning - beskrivelse
201500 120	Rongsund - Fedje, Yttersiden Holmengrå Holmens v side	60 50.5808 004 38.9656	Iso WRG 6s	35,5	Fyrbygning med tårn 16,0	7.3	1 G 30,1 - 42,2 Fra Ø side av Vestskjer til klar NV av Kabelflua 16m grunne
						7.3	2 W 42,2 - 137,7 Til klar SV av 15 m Ytreskallen
						8.9	3 R 137,7 - 148,3 Til over grunner ved Bergskallen, Ytreskallen og Indreskallen
							4 G 148,3 - 159,2 Til klar Ø av Breidfluskallen.
							5 W 159,2 - 195,0 Til klar NV av 13 m Ytre Kråkeflua
							6 R 195,0 - 252,4 Til klar NV av Kråkeflua 14m grunne
							7 G 252,4 - 275,9 Til klar S av Mefjordbåen grunne
							8 W 275,9 - 323,6 Til 319m Ø av land ved Fedje lykt.
							9 R 323,6 - 325,0 Til inn mot Fedje
						Racon Signal: Type:	Morsetean Morsetean T m/utstreknina 1.5 n.mil FA
201600 120	Rongsund - Fedje, Yttersiden Bergskallen På Bergskallen	60 52.0281 004 37.2130	Q (6) W LFI 15s	0,0	Lysbøye 0,0		1 W 0,0 - 360,0 Rundtlysende
						5	
202000 120	Hjeltefjorden Onglesundet Marøys nv side	60 42.8251 004 51.9213	Oc (2) WRG 8s	15,0	Lyktehus 3,0	7.7	1 R 330,6 - 355,6 Fra Hestholmens vestsida til 270m V av Marøybåen
						7.3	2 W 355,6 - 14,8 Til innpå Hjelmo
						10.1	3 G 14,8 - 62,4 Til innpå Hernar
							4 R 62,4 - 106,8 Til 1190m N av Bolleflesi lanterne og klar NØ av Håkeskallen
							5 W 106,8 - 112,7 Til 413m SV av sørpynten på vestre Hellisøy
							6 G 112,7 - 249,8 Til klar Forsøys østside og stang på nordsiden
							7 W 249,8 - 251,4 Til klar stang på sørsiden av sundet mellom Forsøy og Marøy
							8 R 251,4 - 260,7 Til inn på land ved Knavik
202400 120	Fedjefjorden Søreskjer	60 45.6668 004 50.7302	FI G 3s	8,0	Lanterne på stang 0,0	3.3	1 G 0,0 - 360,0 Rundtlysende.
202500 120	Hoplandsosen Vardholmen Vardholmen	60 45.6393 004 52.0933	Iso WRG 2s	5,0	Lyktehus 4,0	3.6	1 G 171,0 - 298,8 Fra rett inn mot land på Kluffholmen til 50m SV av Vikasand pynten
						3.4	2 W 298,8 - 300,4 Til 66m NØ av Hoplandsflua og klar av 1 m grunnen nordøst for Synnøy
						5.3	3 R 300,4 - 314,7 Til midt i sundet mellom Synnøyna og Rosneset og 36m SV av stang midt i sundet
							4 G 314,7 - 6,2 Til 70m V av Tjørnarholmen
							5 W 6,2 - 20,3 Til 87m Ø av Skarpskjeret
							6 R 20,3 - 68,6 Til 190m NNV av 3.5m grunne ved Svartskjernakken
							7 G 68,6 - 77,0 Til 610m S av Synste Odden (Fedje)
							8 W 77,0 - 80,0 Til 210m S av Synste Odden (Fedje)
							9 R 80,0 - 88,5 Til innover land på Vardholmen og til 75m S av Søreskjeret LA
203000 120	Austrheim Knopesteinen	60 45.8110 004 52.0107	Q G	4,4	Lanterne på stang 0,0	3.4	1 G 0,0 - 360,0 Rundtlysende.
203100 120	Austrheim Einholmen	60 46.2527 004 52.1667	VQ G 0.5s	3,9	Lanterne på stang 0,0	3.5	1 G 0,0 - 360,0 Rundtlysende.

Fyrnr. Kartnr.	Område Navn Beliggenhet	Posisjon	Karakter	Lys høyde [m]	Beskrivelse Høyde over grunnen [m]	Lysvidde R G W	Sektor - farge - retning - beskrivelse				
203400 120	Austrheim Bukkholsund	60 46.5064 004 52.1103	Q G	5,7	Lanterne på stang 0,0	3,4	1	G	0,0	- 360,0	Rundtlysende.
204000 120	Bukkholsund - Rognevær Bukkholsund, V-side	60 46.7832 004 51.7537	Q R	6,1	Lanterne på stang 0,0	2,5	1	R	0,0	- 360,0	Rundtlysende.
204100 120	Bukkholsund - Rognevær Ulvøy, NØ-side	60 47.1035 004 51.3039	Q R	5,1	Lanterne på stang 0,0	2,5	1	R	0,0	- 360,0	Rundtlysende.
204200 120	Bukkholsund - Rognevær Lille Børøy, V-side	60 47.5523 004 50.9255	Q G	4,5	Lanterne på stang 0,0	2,5	1	G	0,0	- 360,0	Rundtlysende.
204300 120	Bukkholsund - Rognevær Lauvøy, NØ	60 47.8979 004 50.5070	Q R	4,9	Lanterne på stang 0,0	2,6	1	R	0,0	- 360,0	Rundtlysende.
204700 120	Bukkholsund - Rognevær Selsøygrunnen Ø jernstang	60 48.6256 004 48.9380	Q R	5,6	Lanterne på stang 0,0	2,6	1	R	0,0	- 360,0	Rundtlysende.
205000 120	Bukkholsund - Rognevær Skrøbberholmen v sida av holmen	60 48.8974 004 48.8255	Q G	5,5	Lanterne på stang 0,0	2,6	1	G	0,0	- 360,0	Rundtlysende.
205100 120	Bukkholsund - Rognevær Kastholmsundet, N-side Trangeste straumen	60 49.0866 004 48.3876	Q R	6,0	Lanterne på stang 0,0	3,3	1	R	0,0	- 360,0	Rundtlysende.
205200 120	Bukkholsund - Rognevær Kastholmsundet, S-side Kårøy nv side	60 48.9139 004 47.9904	Q G	5,0	Lanterne på stang 0,0	3,3	1	G	0,0	- 360,0	Rundtlysende.
205400 120	Bukkholsund - Rognevær Hårsøy NØ for Horsøyana	60 49.3103 004 49.5171	FI R 3s	7,5	Lanterne på stang 9,7	4,2	1	R	0,0	- 360,0	Rundtlysende.
206000 120	Fedjefjorden Senoksen Holmens nv pynt	60 47.1543 004 47.8555	Iso WRG 4s	16,0	Lyktehus på varde 7,0	4,6 4,3 6,5	1	R	230,1	- 292,0	Fra 67m NV av Lille Langøy nordside HIB til 154m NØ av Grønholmen Varde.
							2	G	292,0	- 301,4	Til 80 m SV av indre Langøyflui stang.
							3	R	301,4	- 346,8	Til klar V av Kråkebåen stake og 425m V av Svartskjær varde
							4	G	346,8	- 354,6	Til klar V av 7,8m grunne Sandholmflu. Senokseskallen 8m grunne i Ø-kanten av hvit sektor
							5	W	354,6	- 121,3	Til klar S av 6,9m grunne og 149m SV av Lyngokseskerflai stang.
							6	R	121,3	- 170,8	Til 68m V av Annfinnholmen
							7	G	170,8	- 221,4	Til 70m SØ av Litlenakken S stang på 2 m grunne.
							8	W	221,4	- 230,1	Til førstnevnte grense.
206100 120	Bukkholsund- Rongevær Senuksbåen	60 47.3027 004 47.9282	Q R	8,5	Lanterne på stativ 14,5		1	R	0,0	- 360,0	Rundtlysende rød

Fyrnr. Kartnr.	Område Navn Beliggenhet	Posisjon	Karakter	Lys høyde [m]	Beskrivelse Høyde over grunnen [m]	Lysvidde R G W	Sektor - farge - retning - beskrivelse
206225 120	Bukkholsund- Rongevær Lille Langøy, N side På skvalpeskjær n Lille Langø	60 47.4313 004 48.6616	Iso G 4s	7,5	HIB på stang 7,5	4,6	1 G 0,0 - 360,0 Lanteren rundtlysende grønn
206326 120	Bukkholsund- Rongevær Ytre Sveholmane På ytre Sveholmen s pynt	60 47.4851 004 48.7142	Iso R 4s	7,7	HIB på stang 6,0	4,6	1 R 0,0 - 360,0 Lanteren rundtlysende rød
206327 120	Bukkholsund- Rongvær Lille Langøyna på land	60 47.3593 004 48.9309	Fast G lys	9,3	HIB på stang 5,7	4,6	1 G 0,0 - 360,0 Lanteren rundtlysende grønn
206328 120	Bukkholsund- Rongevær Høgholmen	60 47.3810 004 49.0383	Fast R lvs	9,0	HIB på stang 5,7	4,6	1 R 0,0 - 360,0 Lanteren rundtlysende rød
206430 120	Bukkholsundet- Rongvær Hardbarneset på fjell	60 47.2553 004 49.3819	Fast R lys	9,3	HIB på stang	4,6	1 R 0,0 - 360,0 Lanteren rundtlysende rød
206500 120	Bukkholsund - Rongevær Rongevær NV for Fosnøy	60 48.3348 004 47.7598	Iso WRG 6s	6,3	Lyktehus 3,0	3,2 3,2 4,2	1 G 162,1 - 168,7 Fra inn til Båteskjeret til 67m V av Eikholmen og klar Ø av Båteskjeret 2 W 168,7 - 170,1 Til 51m V av Eikholmen 3 R 170,1 - 259,7 Til innover Nesholmen og Baløyhaugen 4 G 259,7 - 313,2 Til mellom Jugholmen stang og Baløyna samt klar V av stang ved 10,8m grunne V av Sævrøyna 5 W 313,2 - 328,8 Til 51m NØ av Jugholmen stang 6 R 328,8 - 350,2 Til innover Gygreholmen 7 G 350,2 - 3,8 Til klar V av Annfinnholmen 8 W 3,8 - 8,0 Til klar Ø av Lyngholmbåen stang og klar Ø av 8,5m grunne 9 R 8,0 - 22,4 Til inn på Lyngoksen.
207000 120	Bukkholsund - Rongevær Rongeværsund Lamholmen, nordvest for Fosnøy	60 49.4120 004 47.6005	Iso WRG 4s	10,0	Lyktehus 3,6	3,9 3,9 5,1	1 G 132,3 - 153,7 Fra inn på Røvelskjeret til klar NØ av Grimeskjæret og klar Ø av 8m grunne 2 W 153,7 - 173,7 Til klar V av Steinsøyflua 3 R 173,7 - 269,7 Til inn på Steinsøyna 4 G 269,7 - 358,3 Til 22m V av Eikholmen 5 W 358,3 - 9,7 Til 88m Ø av Knivskjær stang 6 R 9,7 - 19,7 Til inn mot Ramsholmen.
207200 120	Bukkholsund - Rongevær Teistholmen Rongevær	60 48.8655 004 46.5077	Iso WRG 2s	8,5	Lyktehus på søyle 6,0	4,6 4,6 5,9	1 G 254,5 - 266,1 Fra inn på Høgholmen til 85m S av Knivskjær stang 2 W 266,1 - 287,4 Til 76m N av Båteskjernakken stang 3 R 287,4 - 354,9 Til over Riungane og Terneskjæret 4 G 354,9 - 29,6 Til 211m V av Langøyskjeret varde 5 W 29,6 - 71,4 Til klar S av Smørboen stang 6 R 71,4 - 78,3 Til klar S av Smørboen stang 7 G 78,3 - 90,0 Til klar N av Sverslingane 8 W 90,0 - 92,0 Til klar S av Burøy varde, Smørboen stang i hvit sektoren 9 R 92,0 - 107,8 Til inn på Vetegjøgaskjæret varde.
207500 120	Rongevær Rongeværskallen N av Rongevær	60 50.0885 004 45.7118	FI G 3s	0,0	Lysbøye 0,0	5,2	1 G 0,0 - 360,0 Rundtlysende.

Fyrnr. Kartnr.	Område Navn Beliggenhet	Posisjon	Karakter	Lys høyde [m]	Beskrivelse Høyde over grunnen [m]	Lysvidde R G W	Sektor - farge - retning - beskrivelse
207800 120	Fedjefjorden Vetegjøgraskjæret På østre skjæret	60 49.1255 004 45.2586	Iso WRG 6s	13,2	Lyktheus på underbygning 8,0	4,7 4,4 6,6	1 W 339,0 - 2,3 Fra 145 m V av Storeboen stang til 146 m Ø av Fedjelandet
							2 R 2,3 - 84,5 Til klar N av Gjøklakken, Nord Revet og 382 m N av Sverslingane
							3 W 84,5 - 87,9 Til klar S av Fostro og 297 m S av Burøy
							4 G 87,9 - 104,4 Til klar N av Lisle Frilsøyne
							5 W 104,4 - 107,1 Til klar S av 16 m Nordosflu
							6 R 107,1 - 119,0 Til klar 230 m NØ av Skotten
							7 W 119,0 - 124,6 Til klar SV av Bergskallen og 15 m Ytreskallen
							8 G 124,6 - 155,7 Til klar Ø av 7 m Kråkeflu
							9 W 155,7 - 175,9 Til 165 m V av Grimeskjæret lykt
							10 R 175,9 - 190,7 Til klar Ø av 8 m grunne øst av Grimeskjæret lykt
							11 W 190,7 - 191,9 Til klar V av Rongeværskallen
							12 G 191,9 - 202,3 Til klar Ø av 5.6 m grunne Ø av Rongværskallen
							13 W 202,3 - 218,6 Til 140 m NV av nordvestpynten på Skagøyne
							14 R 218,6 - 310,4 Til mellom Smørboen og Riungane
							15 G 310,4 - 339,0 Til førstnevnte grense
207801 120	Fensfjorden Grimeskjæret SV for Røytinga	60 50.9117 004 45.1908	FI WRG 5s	16,2	Lyktheus på søyle 14,3	8,6 8,2 11,1	1 G 203,9 - 267,6 Fra 140m Ø av Brosmeskjærene til 235m S av Vikingneset
							2 W 267,6 - 275,4 Til klar N av Beinsskallen og 405m N av Låge Isendingen
							3 R 275,4 - 319,9 Til 180m NØ av Røvelskjæret og klar NØ av Lamholmen
							4 G 319,9 - 10,3 Til 238m V av Mikkelsboen stang
							5 W 10,3 - 32,8 Til SØ av Bøskallen
							6 R 32,8 - 76,0 Til 490m N av Dubleskjæret
							7 G 76,0 - 91,0 (Ny sektor....).Til S av Utrorboane
							8 W 91,0 - 103,5 Til klar S av Bergskallen
							9 R 103,5 - 110,0 Til klar NØ av Hamarskallen
							10 G 110,0 - 128,8 (Ny sektor....)NØ av Bergskallen og over Indreskallen
							11 W 128,8 - 136,0 Til klar SV av Håskjerbåen og 1160 m SV av Storesvalene varde
							12 R 136,0 - 203,9 Til 140m Ø av Brosmeosen lanterne, førstnevnte grense
						Racon Signal: Type:	Morsetegn Morsetegn G m/utstrekning 1.13 n.mil ITOFAR
207900 120	Fensfjorden Røytingkalven Brosmeosen- Fensfjorden	60 52.3488 004 46.7745	Oc (2) WRG 8s	14,0	Lyktheus på underbygning 5,8	5,9 5,9 7,4	1 G 327,1 - 352,1 Fra inn på land ved Paddevågen til 655m V av Gavlen nord på Krossøyne
							2 W 352,1 - 356,2 Til 210m Ø av Røvelskjæret
							3 R 356,2 - 14,9 Til klar V av Rongeværskallen LB
							4 G 14,9 - 18,8 Til 635m NV for Vetegjøgraskjæret FL
							5 W 18,8 - 20,8 Til 447m ØSØ av Grimeskjæret og klar Ø av 6.4m grunne Ø av Grimeskjæret
							6 R 20,8 - 27,9 Til over Grimeskjæret
							7 G 27,9 - 33,3 Til 264m NV av Grimeskjæret
							8 W 33,3 - 39,3 Til 601m NV av Grimeskjæret og klar SØ av Mefjordboen
							9 R 39,3 - 54,9 Til godt klar NV av 7 m grunne på Kråkeflua
							10 G 54,9 - 170,7 Til 225m Ø av Kråkene lanterne
							11 R 170,7 - 176,6 Til inn på land ved varden på nordsida av Røytingkalven.
208002 120	Fensfjorden Brosmeskjæra V av Røytingkalven	60 52.3498 004 46.3264	Q R	10,2	HIB på søyle 10,4	3,4	1 R 0,0 - 360,0 Rundtlysende

Fyrnr. Kartnr.	Område Navn Beliggenhet	Posisjon	Karakter	Lys høyde [m]	Beskrivelse Høyde over grunnen [m]	Lysvidde R G W	Sektor - farge - retning - beskrivelse
208100 120	Fensfjorden Hillesøystabben	60 51.8967 004 49.3679	FI W 3s	8,0	Lanterne på stativ 10,5		1 W 0,0 - 360,0 Rundtlysende.
208300 120	Fensfjorden Ærholmen Vest for Byrknesøy	60 52.4969 004 51.7929	Iso WRG 2s	5,2	Lyktehus 3,1		1 R 322,1 - 332,0 Fra inn på Ærholmsundet til 49m Ø av Åra og klar V av nærmeste landet på Byrknesøy 2 G 332,0 - 148,2 Til 58m Ø av Skårholmen 3 W 148,2 - 152,6 Til 67m V av skjæret ved Hestholmen 4 R 152,6 - 158,3 Til inn på Hestholmen
208500 120	Sognesjøen Nesvågen, S molo	60 53.5776 004 50.0991	Q G	5,8	Lanterne på stang 3,7		1 G 0,0 - 360,0 Rundtlysende.
208600 120	Sognesjøen Nesvågen, N molo	60 53.5981 004 50.0431	Q R	6,0	Lanterne på stang 3,8		1 R 0,0 - 360,0 Rundtlysende.
208900 24	Sognesjøen Negardsvik molo På molohodet	60 54.0912 004 49.6565	Q G	6,2	Lanterne på stang 3,8		1 G 0,0 - 360,0 Rundtlysende.
209000 120	Sognesjøen Bardvågen Byrknesøy v side	60 53.8498 004 49.8143	Oc (2) WRG 8s	7,4	Lyktehus 3,0		1 R 356,0 - 7,2 Fra inn på neset sør for lykta til midt i leden mellom Hillesøystabben og Røytingja 2 G 7,2 - 96,4 Til 109 m N av jernstangen ved Stabben 3 W 96,4 - 97,7 Til 96 m S av Osabåen jernstang 4 R 97,7 - 161,7 Til 78 m NØ av jernstangen nordøst for Bergsholmen 5 G 161,7 - 177,3 Til inn på landet nord for lykta
209100 24	Sognesjøen Fiskholmen v. Byrknesøy	60 54.2593 004 46.3407	VQ (9) W 10s	12,2	Lanterne på varde 9,2		1 W 0,0 - 360,0 Rundtlysende.
209200 24	Sognesjøen Kråkene Kråkene	60 56.4376 004 45.1436	VQ (3) W 5s	16,1	Lanterne på stativ 13,3		1 W 0,0 - 360,0 Rundtlysende















Fyrnr. Kartnr.	Område Navn Beliggenhet	Posisjon	Karakter	Lys høyde [m]	Beskrivelse Høyde over grunnen [m]	Lysvidde R G W	Sektor - farge - retning - beskrivelse
209500 24	Sognesjøen Sogneoksen Holmens V pynt	60 56.8474 004 45.7499	Oc (3) WRG 10s	23,0	Lyktehus på underbygning 5,5	7,3 7,3 8,9	1 W 357,9 - 2,3 Fra 339m V av Litle Fiskeholmen varde og klar Ø av Saløyflu til klar Ø av Indre Revskallen 8.5m grunne
							2 R 2,3 - 34,0 Til klar NV av Flåskjeret grunne og klar NV av Holmengrå fyr
							3 G 34,0 - 54,5 Til klar N av 16,4m grunne ved Breidfluskallen
							4 W 54,5 - 59,8 Til klar S av 7,5m grunne ved indre Kråkeflua
							5 R 59,8 - 64,8 Til over grunnene ved Indre Kråkeflua
							6 G 64,8 - 70,2 Til klar N av 10m grunne ved indre Kråkeflua, 13,1m grunne ved Ytre Kråkeflua er i hvit sektor
							7 W 70,2 - 72,6 Til klar S av grunner ved Håskjærbåen
							8 R 72,6 - 95,7 Til klar S av midtre Småsvale
							9 G 95,7 - 109,9 Til klar N av Indrefluene N av Småsvale
							10 W 109,9 - 125,1 Til klar SV av Litloksen
							11 R 125,1 - 137,5 Til 111m SV av Teistholmen lanterne
							12 G 137,5 - 176,9 Til klar Ø av Nårskiten stang
							13 W 176,9 - 181,5 Til klar V av Oddeskjeret
							14 R 181,5 - 185,9 Til innover Storholmen
							15 G 185,9 - 191,1 Til klar Ø av Tausholmens sørøstpynt
							16 W 191,1 - 196,3 Til klar V av nordligste Mågøyane og klar V av Kvernebåen
							17 R 196,3 - 212,4 Til klar SØ av Kvernebåen
							18 G 212,4 - 271,4 Til 120m S av Terneneset
							19 W 271,4 - 280,5 Til 189m N av Grimsholmen
							20 R 280,5 - 320,0 Til innover Grønøyna
							21 G 320,0 - 357,9 Til førstnevne grense.
209700 24	Sognesjøen Rossøyna varde	60 59.2406 004 47.9256	FI G 3s	12,5	Lanterne på varde 6,0	2,3	1 G 0,0 - 360,0 Rundtlysende.
209900 120	Sognesjøen Låge Islendingen Låge Islendingen	60 50.3354 004 54.0150	Iso G 4s	8,5	Lanterne på stang 9,7	6,8	1 G 0,0 - 360,0 Rundtlysende.
210000 120	Fensfjorden Hagelskjeret På Hagelskjeret	60 48.5214 004 56.5692	Oc WRG 6s	5,8	Lyktehus 3,0	7,97 7,56 10,35	1 R 334,4 - 359,2 Fra 100m SV av Torvneset til midt i leden mellom Trollholmen og stang NØ av denne 2 G 359,2 - 24,1 Til midt i sundet NV av varden 3 R 24,1 - 155,0 Til 157m NØ av stang S-av Oksebåsboane 4 W 155,0 - 200,5 Til 170m NV-av Kittelsvikneset 5 G 200,5 - 222,6 Til inn på Vardetangholmene - lyser over Drogeflua
210600 120	Fonnesflaket Drogeflu Drogeflu	60 48.9090 004 57.3132	FI W 3s	5,0	Lanterne på stang 0,0	2,5	1 W 0,0 - 360,0 Rundtlysende
210800 120	Fensfjorden Vågskjærtaren Vågskjærtaren	60 48.7982 004 58.2690	Q W	4,3	Lanterne på stang 8,0	2,4	1 W 0,0 - 360,0 Rundtlysende
210903 120	Fensfjorden Fonneset molo Fonnes molo	60 48.6645 004 58.2920	Fast G lys	6,7	Lanterne på stang 4,5	2,5	G 0,0 - 360,0

Fyrnr. Kartnr.	Område Navn Beliggenhet	Posisjon	Karakter	Lys høyde [m]	Beskrivelse Høyde over grunnen [m]	Lysvidde R G W	Sektor - farge - retning - beskrivelse				
211004 120	Fensfjorden Nordre Fonnesvågen På Måseklubben	60 48.6809 004 58.4256	Fast R lvs	7,6	Lanterne på stang 6,3	2,5	1	R	0,0	- 360,0	Lanterne rundtlysende rød
211205 120	Fensfjorden Mulen	60 49.0393 004 59.6248	Iso G 2s	8,4	HIB på stang 7,0	1,4	1	G	0,0	- 360,0	Lanterne rundtlysende grønn
211206 120	Fensfjorden Håvarden	60 49.1370 004 59.7823	Iso R 2s	8,5	HIB på stang 7,0	1,3	1	R	0,0	- 360,0	Lanterne rundtlysende rød
211307 120	Fensfjorden Båtholmen	60 49.0032 005 00.1167	Fast G lvs	6,7	HIB på stang 6,5	1,8	1	G	0,0	- 360,0	Lanterne rundtlysende grønn
211308 120	Fensfjorden Veren	60 49.1187 005 00.1997	Fast R lvs	7,3	HIB på stang 5,2	1,9	1	R	0,0	- 360,0	Lanterne rundtlysende rød
211309 120	Fensfjorden Ternholmen	60 49.0369 005 00.7853	Oc G 6s	8,9	HIB på stang 3,5	1,6		G	0,0	- 360,0	
211310 120	Fensfjorden Kvalskallen	60 49.2419 005 00.6252	FI (2) W 5s	5,7	HIB på stang 8,3	1,8	1	W	0,0	- 360,0	Lanterne rundtlysende hvit
211312 120	Fensfjorden Jektskallen	60 49.2912 005 00.5415	Fast R lvs	5,7	HIB på stang 8,5	1,8	1	R	0,0	- 360,0	Lanterne rundtlysende rød
211314 120	Fensfjorden Kvalen, SØ	60 49.3471 005 00.5538	Iso R 4s	6,5	HIB på stang 7,5	2,2		R	0,0	- 360,0	
211400 120	Fensfjorden Hillesøyflua Hillesøyflua	60 51.2663 004 51.1956	FI R 3s	9,0	Lanterne på stativ 13,0	5,1	1	R	0,0	- 360,0	Rundtlysende

Fyrnr. Kartnr.	Område Navn Beliggenhet	Posisjon	Karakter	Lys høyde [m]	Beskrivelse Høyde over grunnen [m]	Lysvidde R G W	Sektor - farge - retning - beskrivelse
211500 120	Fensfjorden Vikingneset Sør på Byrknesøy	60 51.2633 004 55.9721	Oc (2) WRG 8s	14,0	Lyktheus 3,0	7.2 7.2 8.7	1 G 152,2 - 204,3 Fra inn på land vest av Klavholmen til 130 m Ø av Nappstangen Lanterne
							2 W 204,3 - 206,0 Til 160 m NV av Reieskjer Lanterne
							3 R 206,0 - 216,1 Til 186m SØ av Reieskjer Lanterne
							4 G 216,1 - 268,0 Til rett på Båtevågneset
							5 R 268,0 - 289,9 Til 162 m S av land v/Kittelneset
							6 G 289,9 - 297,7 Til 435 m SV av Ytre Raunholmen varde
							7 W 297,7 - 303,9 Til 279 m NØ av Kai nr. 2 ved Mongstadanlegget
							8 R 303,9 - 317,3 Til innover land ved Håvarden
							9 G 317,3 - 324,3 Til 260 m SV av lite skjær ved Vestertaren
							10 W 324,3 - 5,0 Til 171m Ø av Søre Oksebåsbåne stang
							11 R 5,0 - 72,8 Til klar N av 5 m grunne på Røvelskjerflua
							12 G 72,8 - 78,4 Til klar N av Rongværskallen
							13 W 78,4 - 82,1 Til 710 m S av Grimeskjæret lykt og S av Mefjordbåen
							14 R 82,1 - 98,8 Til inn på land på V av Storevika
2115P 120	Vikingneset radar På mast	60 51.2873 004 55.9337		0,0	0,0		
211610 120	Fensfjorden Sandetangen Brandangersundet	60 50.9417 005 02.3665	Iso R 6s	12,0	HIB på stang 5,5	0.5	1 R 0,0 - 360,0 Rundtlysende
211612 120	Fensfjorden Skipavik	60 51.0957 005 02.1753	Fast R lys	11,5	HIB på stang 5,5	0.5	1 R 0,0 - 360,0 Rundtlysende
211700 120	Fensfjorden Sløvågen, V	60 51.1982 005 03.8147	Iso R 2s	3,8	HIB på stang 8,8	2.3	1 R 0,0 - 360,0 Rundtlysende.
211701 120	Fensfjorden Sløvågen, Ø Brandangersundet	60 51.2921 005 03.9654	Fast G lys	4,6	HIB på stang 7,6	2.15	1 G 0,0 - 360,0 Rundtlysende.
211702 120	Fensfjorden Hellreneset	60 51.2935 005 03.8483	Fast R lvs	10,5	HIB på stang 5,5	0.5	1 R 0,0 - 360,0 Rundtlysende
212000 120	Fensfjorden Halsvikklubben Innløpet til Halsvik	60 49.9186 005 05.7817	Oc (3) WRG 10s	24,6	Lyktheus 3,0	8.2 7.8 10.6	1 G 304,7 - 316,5 Fra inn på land på Geitarøya til 126m SV av Ytre Raunholmen varde
							2 W 316,5 - 321,1 Til klar NØ av 5m grunne på Bukkholmflua
							3 R 321,1 - 326,6 Til klar SV av 5m grunne på Bukkholmflua
							4 G 326,6 - 8,8 Til 316m NV av Terneskjær
							5 W 8,8 - 16,2 Til 218m SØ av Hamneflua LA
							6 R 16,2 - 86,5 Til 117m N av Austretaren stang
							7 G 86,5 - 95,8 Til klar N av Beinskallen og 414m N av Låge Islingen LA
							8 W 95,8 - 103,0 Til klar S av Grunneskallen og 239m S av nærmeste land v/Håbergneset
							9 R 103,0 - 179,1 Til midt i innløpet til Halsvik
							10 G 179,1 - 189,6 Til inn på landet ved Stokkevågen

Fyrnr. Kartnr.	Område Navn Beliggenhet	Posisjon	Karakter	Lys høyde [m]	Beskrivelse Høyde over grunnen [m]	Lysvidde R G W	Sektor - farge - retning - beskrivelse				
212102 24	Fensfjorden Bukkhoflflua Bukkhoflflua	60 48.9439 005 07.1678	Iso R 2s	8,0	Lanterne på stativ 15,0	5,3 5,3 5,3	1	R	0,0	- 360,0	Rundtlysende
213000 24	Fensfjorden Terneskjæret PÅ Terneskjæret	60 48.0162 005 11.3003	Iso WRG 4s	6,0	Lyktehus på stativ 6,0	5,4 5,4 6,8	1	G	295,2	- 325,5	Fra innover Raunøyna til 173 m SV av Raunøyna
							2	W	325,5	- 355,6	Til 166m Ø av Morteskjeret
							3	R	355,6	- 98,1	Til 210m N av ytre Raunholmane
							4	G	98,1	- 107,1	Til 275m NØ av Klubben
							5	W	107,1	- 112,9	Til 135m SV av Bukkhoflflua lanterne
							6	R	112,9	- 131,5	Til 103m SV av Lammenestangen
							7	G	131,5	- 225,3	Til 127m SØ av liten holme ved Pittholmane
							8	W	225,3	- 232,5	Til 112m NV av Herøyna
							9	R	232,5	- 246,1	Til innover Herøyna
							10	G	246,1	- 261,5	Til klar S av Herøyna
							11	W	261,5	- 266,4	Til 78m N av Skinnflua stang, OBS! 6,0 m grunne ligger i hvit sektor
							12	R	266,4	- 295,2	Til førstnevnte grense
213200 24	Garpesholmen	60 49.9997 005 12.5315	Iso R 2s	13,2	Lanterne på stang 2,5	2,2 2,2 2,2		R	0,0	- 360,0	
213300 119	Fensfjorden Kvamsøya Fensfjorden	60 46.7506 005 15.2142	Iso WRG 2s	6,2	Lyktehus 3,0	4,4 4,4 5,6	1	G	40,6	- 52,7	Fra innover land på Kalven til 120m NV av Ådnøyna
							2	W	52,7	- 58,2	Til 105m S av Gamhusholmen
							3	R	58,2	- 78,1	Til midt mellom Breidflua og Grøningen
							4	G	78,1	- 84,6	Til klar N av Grøningen
							5	W	84,6	- 100,9	Til 133m S av Raunøytangen
							6	R	100,9	- 125,0	Til klar SV av Høgholmen
							7	G	125,0	- 159,9	Til 120m Ø av Herøyna
							8	W	159,9	- 163,1	Til 82m V av Viersholmane
							9	R	163,1	- 179,9	Til innover Lyngneset
							10	G	179,9	- 203,5	Til 122m SØ av Areklettgrunnen stang
							11	W	203,5	- 211,2	Til klar 4 m grunne V av Sandnesflua stang
							12	R	211,2	- 215,1	Til over Sandnesflua grunner
							13	G	215,1	- 218,9	Til 117m Ø av Sandnesflua stang
							14	W	218,9	- 223,5	Til 111m NV av Masfjordnes lanterne
							15	R	223,5	- 272,9	Til innover Kvamsøyna Ø av lykta
213302 24	Kjeøya	60 50.3563 005 12.3963	Iso R 4s	4,8	Lanterne på stang 2,7	2,2 2,2 2,2		R	0,0	- 360,0	

Fyrnr. Kartnr.	Område Navn Beliggenhet	Posisjon	Karakter	Lys høyde [m]	Beskrivelse Høyde over grunnen [m]	Lysvidde R G W	Sektor - farge - retning - beskrivelse
213500 119	Fensfjorden Kråka Austfjorden	60 43.3959 005 20.8793	Iso WRG 6s	19,0	Lyktehus 3,0	6.1 6.1 7.6	1 G 95,7 - 122,4 Fra inn over land ved Hodnesletta til 146m NØ av Stonganeset.
							2 W 122,4 - 129,0 Til 309m SV av Ytre Raunholmen varde.
							3 R 129,0 - 133,2 Til klar SV av 4m grunne og 132m SV av stang ved Kalven
							4 G 133,2 - 165,1 Til 170m V av Skarholmskjera.
							5 R 165,1 - 202,8 Til innover land ved Kjerringetåna
							6 G 202,8 - 217,5 Til 98m SØ av landet ved Kjerringetåna
							7 W 217,5 - 224,9 Til 88m NV av holme i Åbakkevika
							8 R 224,9 - 260,9 Til klar S av Søre Melshovdneset
							9 G 260,9 - 297,5 Til 123m SV av holme S av Eikebotnen
							10 W 297,5 - 304,3 Til 117m NØ av Flustaken stang
							11 R 304,3 - 314,4 Til klar Ø av Klungerholmflua stang
							12 G 314,4 - 325,7 Til 207m SV av skjæret ved Klungerholmane
							13 W 325,7 - 333,7 Til 132m NØ av Hosøyna
							14 R 333,7 - 339,9 Til innover land ved Hosøyna
							15 G 339,9 - 348,0 Til 110m V av Hosøy
							16 W 348,0 - 353,0 Til 100m Ø av landet Ø av Myking.
							17 R 353,0 - 3,7 Til inn over land.
213600 119	Fensfjorden Sæveråsflua	60 44.3787 005 16.9960	FI W 3s	5,3	Lanterne på stang 8,5	3,1	1 W 0,0 - 360,0 Rundtlysende.
213700 119	Fensfjorden Nordre Storholmsflua	60 44.1739 005 16.8891	Fast G lys	6,3	Lanterne på stang 0,0	3,8	1 G 0,0 - 360,0 Lanterne rundtlysende grønn
213800 119	Fensfjorden Søndre Storholmsflua	60 44.0043 005 16.7782	Fast G lvs	3,8	Lanterne på stang 0,0	3,5	1 G 0,0 - 360,0 Lanterne rundtlysende grønn
213900 119	Fensfjorden Hornelsflua	60 44.0468 005 16.9574	Fast R lys	5,5	Lanterne på stang 0,0	3,4	1 R 0,0 - 360,0 Lanterne rundtlysende rød
214000 119	Masfjorden Stavenes På Staveneset	60 48.9038 005 19.8229	Oc (2) WRG 8s	7,5	Lyktehus 3,0	3.8 3.8 5	1 G 24,9 - 49,9 Fra inn mot vika sør for lykta til 79m NV av Masfjordnes lanterne, klar SØ av Sandnesfly stang og klar SØ av Duesundøy
							2 R 49,9 - 137,7 Til klar av SV -spissen på Mollandsøyna
							3 G 137,7 - 195,1 Til 95m Ø av Selvågpynten
							4 W 195,1 - 197,4 Til 155m V av Skjeggedallandet
							5 R 197,4 - 221,0 Til inn mot Ådnekvamme
214100 119	Masfjorden Solheimsøy Øyas SØ pynt	60 53.1588 005 28.8742	Oc WRG 6s	5,0	Lyktehus 3,0	4.9 4.9 6.3	1 G 218,3 - 326,6 Fra innover Orrhogen og Haugsværfjorden til 102m SV av Krossneset
							2 W 326,6 - 333,0 Til 102m Ø av Inste Rotneset
							3 R 333,0 - 18,3 Til innover Saltneset
							4 G 18,3 - 70,3 Til 100m N av land ved Stokkegjelen
							5 W 70,3 - 72,1 Til 118m S av land v/Hellenovfjellet
							6 R 72,1 - 77,2 Til inn på landet øst for Oldrestuven
214200 24	Masfjorden Masfjordnes Nord for Sandnesneset	60 48.1252 005 18.0626	Q G	5,5	Lanterne på stang 5,5	2,3	G 0,0 - 360,0

Fyrnr. Kartnr.	Område Navn Beliggenhet	Posisjon	Karakter	Lys høyde [m]	Beskrivelse Høyde over grunnen [m]	Lysvidde R G W	Sektor - farge - retning - beskrivelse
214600 120	Mjåsundet Reieskjer	60 52.2378 004 57.1450	FI W 3s	7,7	Lanterne på stang 0,0	 3.3	1 W 0,0 - 360,0 Rundtlysende.
214701 120	Mjåsundet Grytenes Ånnelandssundet	60 52.8196 004 57.9087	Iso G 6s	9,0	HIB på stang 3,5	 3.6	1 G 0,0 - 360,0 Rundtlysende
214702 120	Mjåsund Nappstangen	60 53.2375 004 57.6403	Q R	6,0	HIB på stang 5,0	 2.7	1 R 0,0 - 360,0 Rundtlysende
214703 120	Mjåsundet Roteviksklubben Ånnelandssundet	60 53.7943 004 57.7688	Q G	7,0	HIB på stang 3,0	 2.9	1 G 0,0 - 360,0 Rundtlysende
214704 24	Mjåsundet Gjæsholmneset Ånnelandssundet	60 54.2112 004 57.5031	Iso R 2s	6,0	HIB på stang 5,0	 2.8	1 R 0,0 - 360,0 Rundtlysende
214705 24	Mjåsundet Kalveneset	60 54.1323 004 57.6316	Iso G 2s	6,0	HIB på stang 5,5	 2.7	1 G 0,0 - 360,0 Rundtlysende
214706 24	Mjåsundet Ånnelandsund Ånnelandssundet	60 54.5623 004 57.4877	Fast R lys	6,0	HIB på stang 5,0	 2.9	1 R 0,0 - 360,0 Rundtlysende
214707 24	Mjåsundet Dronningneset Ånnelandssundet	60 54.4735 004 57.5650	Fast G lys	6,0	HIB på stang 5,0	 2.9	1 G 0,0 - 360,0 Rundtlysende
214708 24	Mjåsundet Steinevikneset Ånnelandssundet	60 54.8982 004 57.3841	Iso R 2s	6,0	HIB på stang 5,0	 2.8	1 R 0,0 - 360,0 Rundtlysende
214709 24	Mjåsundet Randalsflu Ånnelandssundet	60 54.8142 004 57.6837	Iso G 2s	6,0	HIB på stang 6,0	 2.7	1 G 0,0 - 360,0 Rundtlysende
214901 24	Mjåsundet Sjursholmen	60 56.0334 004 56.6861	FI R 3s	6,5	Lanterne på stang 0,0	 2.2	1 R 0,0 - 360,0 Rundtlysende.
215500 24	Sognesjøen Bolten Mjømensundet	60 54.1465 004 54.3338	VQ R 0.5s	7,5	Lanterne på stang 4,9	 2.2	1 R 0,0 - 360,0 Rundtlysende.
215501 0	Mjømensundet Byrknes	60 54.4441 004 54.0512		11,5	0,0	 2.2	
215504 24	Gulen Byrknes Mjømnesundet	60 54.4471 004 54.0488	Q R	6,8	HIB på stang 5,8	 2.3	1 R 0,0 - 360,0 Rundtlysende

Fyrnr. Kartnr.	Område Navn Beliggenhet	Posisjon	Karakter	Lys høyde [m]	Beskrivelse Høyde over grunnen [m]	Lysvidde R G W	Sektor - farge - retning - beskrivelse
215523 24	Mjømna - Hille Søre Horsholmen	60 55.5589 004 52.2908	Iso G 2s	8,3	HIB på stang	3,7	G 0,0 - 360,0
215524 24	Mjømna - Hille Horsholmsundet, V	60 55.6702 004 51.9176	Iso R 4s	8,7	HIB på stang	3,71	R 0,0 - 360,0
215525 24	Mjømna - Hille Horsholmsundet, Ø	60 55.6993 004 52.0222	Iso G 4s	8,6	HIB på stang	3,71	G 0,0 - 360,0
215527 24	Mjømna - Hille Nordre Horsholmen	60 55.8257 004 51.8392	Iso G 4s	8,5	HIB på stang	3,7	G 0,0 - 360,0
215528 24	Mjømna - Hille Keipeneset	60 55.9811 004 51.4030	Iso R 2s	8,6	HIB på stang	3,71	R 0,0 - 360,0
215530 24	Mjømna - Hille Slottet	60 56.1404 004 51.1764	Iso R 2s	9,0	Lanterne på stang	3,71	R 0,0 - 360,0
215531 24	Mjømna - Hille Skorpa, NV	60 56.7043 004 51.1005	Iso G 4s	8,7	HIB på stang	3,7	G 0,0 - 360,0
215534 24	Mjømna - Hille Koksøyberget	60 56.2918 004 47.6849	Fast R lvs	7,0	Lanterne på stativ	3,9	1 R 0,0 - 360,0 Rundtlysende
215535 24	Mjømna - Hille Storeskjera Nordre Grimesundet	60 55.9761 004 49.6694		6,1	Lanterne på stang	3,95	G 0,0 - 360,0
215536 24	Mjømna - Hille Nordre Grimesundet	60 56.0320 004 50.4291	Fast R lvs	5,0	Lanterne på stang	3,95	R 0,0 - 360,0
215540 24	Mjømna - Hille Klubben	60 57.0032 004 48.3659	Iso R 4s	8,0	HIB på stang	3,71	R 0,0 - 360,0
215541 24	Mjømna - Hille Kjerringskjeret	60 56.9455 004 48.4576	Iso W 4s	8,5	Lanterne på stang	4,3	W 0,0 - 360,0
215542 24	Mjømna - Hille Terneneset	60 56.8897 004 49.1432	Iso R 2s	7,3	Lanterne på stang	4,24	R 0,0 - 360,0
215544 24	Mjømna - Hille Store Kvernøy	60 57.3443 004 49.6532	Iso R 4s	7,7	Lanterne på stang	4,2	R 0,0 - 360,0

Fyrnr. Kartnr.	Område Navn Beliggenhet	Posisjon	Karakter	Lys høyde [m]	Beskrivelse Høyde over grunnen [m]	Lysvidde R G W	Sektor - farge - retning - beskrivelse
215545 24	Mjømna - Hille Ytre Einebærholmen	60 57.5723 004 49.9748	Iso G 4s	8,8	HIB på stang	3,71	G 0,0 - 360,0
215546 24	Mjømna - Hille Kvernøyflu	60 57.5324 004 49.2322	Iso R 4s	8,5	HIB på stang	3,71	R 0,0 - 360,0
215548 24	Mjømna - Hille Kvernøyvika	60 57.4513 004 48.7197	Iso W 4s	8,0	HIB på stang	4,3	W 0,0 - 360,0
215551 24	Mjømna - Hille Klauvholmen, SV	60 58.3803 004 49.1716	Iso G 2s	10,0	HIB på stang	3,71	G 0,0 - 360,0
215553 24	Mjømna - Hille Stallneset	60 58.6489 004 48.8806	Iso G 4s	8,9	HIB på stang	3,71	G 0,0 - 360,0
215554 24	Mjømna - Hille Stallsundet	60 58.7111 004 48.7646	Iso R 4s	8,7	HIB på stang	3,71	R 0,0 - 360,0
215555 24	Mjømna - Hille Øyrneset	60 58.8800 004 48.6835	Iso G 4s	9,0	HIB på stang	3,71	G 0,0 - 360,0
215558 24	Mjømna - Hille Rossøykalven	60 59.2780 004 48.6543	Iso R 2s	12,5	HIB på stang	3,71	R 0,0 - 360,0
215562 24	Mjømna - Hille Klauvholmen, NØ	60 58.4520 004 49.3428		6,9	Lanterne på stang	4,95	R 0,0 - 360,0
215563 24	Mjømna - Hille Gardvågskjera	60 58.4844 004 49.4439	Fast G lvs	4,0	Lanterne på stang	3,95	G 0,0 - 360,0
215566 24	Mjømna - Hille Lyngholmen	60 58.4768 004 51.0716	Iso R 2s	7,0	Lanterne på stang	4,24	R 0,0 - 360,0
215567 24	Mjømna - Hille Ivarholmane, N	60 58.4347 004 51.7508	Iso G 2s	7,3	Lanterne på stang	4,24	G 0,0 - 360,0
215600 24	Sognesjøen Leiholmene Mjømensundet	60 54.4705 004 54.2228	Q G	6,3	Lanterne på stang 5,6	2,3	1 G 0,0 - 360,0 Rundtlysende.
215601 24	Mjømensundet Svinøy Svinøy nas S pynt	60 55.3468 004 53.3865	FI W 3s	6,0	Lanterne på stang 0,0	2,8	1 W 0,0 - 360,0 Rundtlysende.

Fyrnr. Kartnr.	Område Navn Beliggenhet	Posisjon	Karakter	Lys høyde [m]	Beskrivelse Høyde over grunnen [m]	Lysvidde R G W	Sektor - farge - retning - beskrivelse				
215602 0	Mjømensundet Hamneholmen	60 55.4455 004 53.6987		9,2	0,0						
215605 24	Gulen Hamneholmen Mjømnesundet	60 55.4429 004 53.7010	Iso G 4s	7,2	HIB på stang 5,4	2,8	1	G	0,0	- 360,0	Rundtlysende
215606 24	Gulen Svinøy Nordpynt N på Svinøyana	60 55.7920 004 53.2893	Fast R lys	6,8	HIB på stang 6,8	2,9	1	R	0,0	- 360,0	Rundtlysende
215608 24	Gulen Risøy På Risøyana	60 56.1179 004 53.1765	Iso R 2s	6,8	HIB på stang 5,4	2,8	1	R	0,0	- 360,0	Rundtlysende
215700 24	Mjømensundet Jeltholmen På v siden av Holmen	60 56.1328 004 53.5199	Iso G 2s	7,5	Lanterne på stang 5,1	2,2	1	G	0,0	- 360,0	Rundtlysende.
215701 0	Mjømensundet Svinøy nordpynt	60 55.7939 004 53.2859		10,0	0,0						
215702 0	Mjømensundet Risøy	60 56.1121 004 53.1813		7,5	0,0						
215800 24	Mjømnesundet Akkjerholmen Ø på Akkjerholmen	60 57.0258 004 53.1092	FI R 3s	5,9	Lanterne på stang 0,0	2,4	1	R	0,0	- 360,0	Rundtlysende.
215810 24	Glaværosen Ålenappflua	60 58.0999 004 53.1816	Iso W 4s	8,7	Lanterne på stang	5,28		W	0,0	- 360,0	
215900 24	Sognesjøen Ellingen Ø på Ellingen	60 58.8781 004 51.9769	Q R	7,3	Lanterne på stang 4,4	2,3	1	R	0,0	- 360,0	Rundtlysende.
215901 24	Sognesjøen Tegneskjær Ø av Tegneskjeret	60 59.1211 004 52.0181	Q G	6,0	Lanterne på stang 6,4	2,3	1	G	0,0	- 360,0	Rundtlysende.
215902 24	Glaværosen Hamneholmen	60 59.5929 004 51.5426	VQ (3) W 5s	6,6	Lanterne på stang 6,9	3,6	1	W	0,0	- 360,0	Rundtlysende.

Fyrnr. Kartnr.	Område Navn Beliggenhet	Posisjon	Karakter	Lys høyde [m]	Beskrivelse Høyde over grunnen [m]	Lysvidde R G W	Sektor - farge - retning - beskrivelse
216000 24	Rudsosen Vassøyna Nordvest for Sandøy	60 57.0265 004 56.1990	Iso WRG 4s	13,0	Lyktehus på underbygning 5,0	5 5 6.4	1 G 243,0 - 257,0 Fra innover Vassøyna til klar S av Vassøyna 2 W 257,0 - 260,0 Til 81m N av Litle Bjørøyna 3 R 260,0 - 292,7 Til 45m klar NØ av Spafoten østligste stang 4 G 292,7 - 303,1 Til 74m SV av Spafoten lanterne 5 R 303,1 - 325,2 Til 76m SV av sørlig nes på Fløyen 6 G 325,2 - 342,6 Til 49m klar V av Randalsflu HIB 7 W 342,6 - 343,6 Til 80m Ø av Steinevikneset HIB 8 R 343,6 - 25,4 Til 92m NV av Mjømneholmane 9 G 25,4 - 57,9 Til 113m N av Jelhholmen lanterne 10 W 57,9 - 60,3 Til 51m S av Krabbholmen 11 R 60,3 - 149,6 Til 107m Ø av stang Ø av Tjørnholmen 12 G 149,6 - 158,9 Til 95m Ø av Kjøttrota østligste skjær 13 W 158,9 - 162,3 Til 84m V av Flatevikneset 14 R 162,3 - 170,9 Til innover land på vestsiden av Vassøyna.
216100 24	Mjømnesen Teineskjæra Teineskjæra	60 57.1925 004 55.6235	Q R	6,5	Lanterne på stang 0,0	3.2	1 R 0,0 - 360,0 Rundtlysende
216200 24	Mjømnesen Krabbholmen På Krabbholmen	60 56.8867 004 55.5472	FI R 3s	10,5	Lanterne på stang 0,0	4.2	1 R 0,0 - 360,0 Rundtlysende.
216300 24	Rososen Spafoten Skjerjehamn	60 56.7557 004 57.2062	FI W 3s	6,0	Lanterne på stang 6,0	2.8	1 W 0,0 - 360,0 Rundtlysende.
216400 24	Bjørøyosen Litle Bjørøyna Litle Bjørøyna nv side	60 57.0558 004 57.5099	Q G	7,0	Lanterne på stang 4,0	2.3	1 G 0,0 - 360,0 Rundtlysende
216500 24	Rososen Syllingsvåg Hisøy v side	60 59.5616 004 55.3373	Oc WRG 6s	12,5	Lyktehus 3,0	5.3 5.3 6,6	1 G 350,6 - 353,3 Fra inn mot Gruveneset til 45m V av Flatevikneset 2 W 353,3 - 355,0 Til 110m Ø av Teineskjæra lanterne 3 R 355,0 - 4,8 Til 126m Ø av Vesøyna 4 G 4,8 - 134,8 Til 190m NØ av Stabben stang 5 W 134,8 - 170,3 Til 126m V av Låven lanterne. 6 R 170,3 - 190,7 Til innover land nord for lykta.
216501 24	Rososen Guleskjer	60 59.6789 004 54.6867	FI R 3s	4,2	Lanterne på stang 0,0	2.4	1 R 0,0 - 360,0 Rundtlysende.
216502 24	Rososen Låven	61 00.4284 004 55.1695	FI G 3s	12,6	Lanterne på stativ 13,8	4.4	1 G 0,0 - 360,0 Rundtlysende.
216780 24	Rososen Geitneset Ytterst på Geitneset	60 57.3772 004 58.4395	Iso R 2s	8,0	HIB på stang	3.67	R 0,0 - 360,0
216782 24	Rososen Klauvholmen Klauvholmens SØ spiss	60 57.5416 004 59.0817	Iso R 4s	8,0	HIB på stang	3.8	R 0,0 - 360,0

Fyrnr. Kartnr.	Område Navn Beliggenhet	Posisjon	Karakter	Lys høyde [m]	Beskrivelse Høyde over grunnen [m]	Lysvidde R G W	Sektor - farge - retning - beskrivelse			
216784 24	Rososen Fureholmen Fureholmen Ø	60 57.7297 004 59.2629		6,5	Lanterne på stang	3.87	R	0,0	- 360,0	
216785 24	Rososen Kjøøyna, NV Kjøøyna NV hjørne	60 57.7846 004 59.5127		6,5	Lanterne på stang	3.9	G	0,0	- 360,0	
216786 24	Rososen Store Grimstadholmen Store Grimstadholmens vestsida	60 57.8777 004 59.3582	Iso R 4s	8,0	HIB på stang	3.75	R	0,0	- 360,0	
216787 24	Rososen Storholmen, SV Storholmens vestsida	60 57.8939 004 59.4523	Iso G 4s	8,0	HIB på stang	3.75	G	0,0	- 360,0	
216788 24	Rososen Kiparsundet Kiparsundet	60 57.9651 004 59.4063	Iso R 2s	8,0	HIB på stang	3.5	1 R	0,0	- 360,0	Rundtlysende
216789 24	Kiparsundet Storholmen Storholmen N pynt	60 58.0031 004 59.5189	Iso G 2s	8,0	HIB på stang	3.3	1 G	0,0	- 360,0	Rundtlysende
216800 24	Rososen Vassøyosen	60 58.0967 004 55.8850		6,4	Lanterne på stang 0,0	1.8	1 G	0,0	- 360,0	Rundtlysende.
216900 24	Rososen Vardeneset	60 58.3144 004 56.1145	VQ R 0.5s	6,9	Lanterne på stang 0,0	2.2	1 R	0,0	- 360,0	Rundtlysende.
217000 24	Rososen Ramsvik Ramsvikholmane	60 58.3302 004 58.3707	Q R	8,2	Lanterne på stang 0,0	2.7	1 R	0,0	- 360,0	Rundtlysende.
217100 24	Stemnebøosen Segløy	60 58.1980 005 01.0202	Q W	6,2	Lanterne på stang 0,0	3.8	1 W	0,0	- 360,0	Rundtlysende.
217200 24	Fålefotsund Stranda	60 58.5791 005 02.3877	Q G	5,4	Lanterne på stang 0,0	1.9	1 G	0,0	- 360,0	Rundtlysende.
217502 24	Folefotsundet Folefoten SØ på Hisarøyna	60 58.3836 005 02.1896	Iso R 2s	9,5	HIB på stang	3.5	1 R	0,0	- 360,0	Rundtlysende
217506 24	Eivindvik Stavsneset Stavsneset	60 58.7700 005 02.4786	Iso R 4s	9,0	HIB på stang 3,0	3.6	1 R	0,0	- 360,0	Rundtlysende
217712 24	Fålefotsund Eivindviksundet	60 58.7902 005 03.9198	Fast R lvs	7,2	HIB på stang 5,5	1.4	1 R	0,0	- 360,0	Lanterne rundtlysende rød

Fyrnr. Kartnr.	Område Navn Beliggenhet	Posisjon	Karakter	Lys høyde [m]	Beskrivelse Høyde over grunnen [m]	Lysvidde R G W	Sektor - farge - retning - beskrivelse				
217811 24	Fålefotsund Kvitskjær Eivindvik	60 58.7562 005 03.9896	Fast G lvs	8,0	HIB på stang 0,0	1,6	1	G	0,0	- 360,0	Lanterne rundtlysende grønn
217900 24	Fålefotsund Klubben	60 59.6995 005 01.2127	Q R	6,9	Lanterne på stang 0,0	2	1	R	0,0	- 360,0	Rundtlysende.
217901 0	Fålefotsund Soleibotn	60 59.0916 005 02.1873		7,5	0,0						
217911 24	Gulen Soleibotn Folefotsundet	60 59.0965 005 02.1791	Fast G lvs	6,9	HIB på stang 7,3	2,9	1	G	0,0	- 360,0	Rundtlysende
217917 24	Sognesjøen Vardeneset På Vardeneset	61 03.4956 005 02.5058	FI G 3s	8,5	HIB på stang 8,7	3,5	1	G	0,0	- 360,0	Rundtlysende
218000 24	Fålefotsund Mjånes	61 00.0364 005 01.6430	Q G	6,9	Lanterne på stang 4,5	2,4	1	G	0,0	- 360,0	Rundtlysende.
218100 24	Dingenesosen Dingeneset Sørsida av Sognesjøen	61 02.0648 005 01.2859	Iso WRG 2s	12,2	Lyktehus 3,0	4,4 4,4 5,6	1 2 3 4 5 6 7 8 9	G W R G W R G W R	341,6 357,1 2,4 - 12,0 12,0 - 76,9 76,9 - 83,0 83,0 - 119,9 119,9 - 152,5 152,5 - 196,6 196,6 - 203,8	- 357,1 - 2,4 - 12,0 - 76,9 - 83,0 - 119,9 - 152,5 - 196,6 - 203,8	Fra inn over søre Dingeneset til 128m V av Mjåneset lanterne Til 97m Ø av Storeholmen Til innover Nyhammarneset Til klar 144m N av Smålihella N-ligste skjær Til 350m S av Storlihella og klar av 2,7 m grunne Til 453m NØ av Storlihella og klar av 3,9m ved Taren Til 187m klar Ø av Stabben stang og klar Ø av 8 m grunne N av Stabben Til 222m ØNØ av Fallebøflua stang Til innover land ved Riseskorane.
218200 0	Sognefjorden Vardeneset	61 03.4933 005 02.5282		10,5	8,0						
219000 24	Sognesjøen Grønholmen Grønholmen	61 02.2543 004 52.5055	FI R 5s	13,6	Lanterne på stang 4,1	3,8	1	R	0,0	- 360,0	Rundtlysende.
219200 24	Sognefjorden Kråkeneset Sognesjøen	61 03.3620 004 56.1759	Iso WRG 6s	12,7	Lyktehus 3,0	5,2 5,2 6,6	1 2 3 4 5 6 7 8 9	G W R G W R G W R	212,5 222,4 - 229,2 229,2 - 232,1 232,1 - 234,8 234,8 - 272,2 272,2 - 293,7 293,7 - 10,6 10,6 - 52,3 52,3 - 69,0	- 222,4 - 229,2 - 232,1 - 234,8 - 272,2 - 293,7 - 10,6 - 52,3 - 69,0	Fra inn på Sula ved Sletteneet til klar SØ av nærmeste land ved Skoraneset. Til klar klar NV av Båen stang. Til innover Torsholmane. Til klar klar S av Ytre Torsholmane. Til klar klar N av Stabben stang. Til klar NØ av Storlihella. Til klar V av Låven lanterne. Til klar klar S av Indre Humlevågneset. Til innover land ytterst på Kråkeneset vest for lykta.

Fyrnr. Kartnr.	Område Navn Beliggenhet	Posisjon	Karakter	Lys høyde [m]	Beskrivelse Høyde over grunnen [m]	Lysvidde R G W	Sektor - farge - retning - beskrivelse
219400 121	Sognefjorden Rutletangen Fjærøyna NØ pynt	61 05.4184 005 10.2688	Iso WRG 4s	10,0	Lyktehus 6,0	6,2 6,2 7,7	1 G 65,1 - 68,0 Fra N om Liskjeret til klar N av Stabben stang. 2 W 68,0 - 102,5 Til 261m S av ytterste YtreTorsholmane. 3 R 102,5 - 124,2 Til innover Hansneset. 4 G 124,2 - 145,3 Til 392m Ø av Kvitøytaren stang Ø av Kvitøyna. 5 W 145,3 - 174,4 Til 325m V av Øyaneset. 6 R 174,4 - 198,0 Til innover land ved Stavsneset. 7 G 198,0 - 254,3 Til 231m S av Galten HIB. 8 W 254,3 - 290,8 Til klar N av Bålen og klar NØ av Vardeneset. 9 R 290,8 - 298,6 Til inn på Bålen.
219431 121	Sognefjorden Saltposen N av Rutledalsvika	61 04.9665 005 11.6874	Iso G 4s	7,4	HIB på stang 12,0	3,75	G 0,0 - 360,0
219432 121	Sognefjorden Kråka Rutledalsvika NØ	61 04.7688 005 12.0806	Iso R 4s	8,0	HIB på stang 9,2	3,75	R 0,0 - 360,0
219433 121	Sognefjorden Langøyflu N av Rutledalsvika	61 04.7811 005 11.3369	Fast G lys	7,6	HIB på stang 12,0	3,53	G 0,0 - 360,0
219434 121	Sognefjorden Salbuskjeret Rutledalsvika	61 04.5338 005 11.3929	Fast R lvs	7,6	HIB på stang 10,1	1,99	R 0,0 - 360,0
219600 121	Sognesjøen Svartneset Svartneset	61 08.0910 005 11.8763	FI G 3s	7,2	Lanterne på stang 3,8	2,4	1 G 0,0 - 360,0 Rundtlysende
219800 121	Sognefjorden Listraumen, Ø	61 08.7155 005 11.8194	Q G	4,4	Lanterne på stang 4,3	1,9	1 G 0,0 - 360,0 Rundtlysende.
220000 121	Sognefjorden Listraumen, V Listrømmen, Vestsiden	61 08.6643 005 11.7564	Q R	4,6	Lanterne på stang 4,8	2,3	1 R 0,0 - 360,0 Rundtlysende.
220042 24	Sognefjorden Galten SV av Rysjedalsvågen	61 06.2198 005 15.2057	Iso R 2s	7,8	HIB på stang 8,8	3,67	R 0,0 - 360,0
220044 24	Sognefjorden Lamholmen Ø for Lamholmen	61 06.6280 005 16.2699	Fast R lys	6,8	HIB på stang 8,3	3,53	R 0,0 - 360,0
220045 24	Sognefjorden Kjekeneset S av Rysjedal	61 06.5457 005 17.2124	Iso W 2s	8,4	HIB på stang 10,9	3,58	W 0,0 - 360,0

Fyrnr. Kartnr.	Område Navn Beliggenhet	Posisjon	Karakter	Lys høyde [m]	Beskrivelse Høyde over grunnen [m]	Lysvidde R G W	Sektor - farge - retning - beskrivelse
2200BP 121	Bøfjorden Askevik, 2 (privat)	61 07.4930 005 19.7067	Fast G lvs	0,0	0,0		G 0,0 - 360,0
						Overrett med: Retning: Beskrivelse:	2200CP 245,4
2200CP 121	Bøfjorden Askevik, 3 (privat)	61 07.4865 005 19.6805	Fast R lvs	0,0	0,0		R 0,0 - 360,0
						Overrett med: Retning: Beskrivelse:	2200BP 245,4
220100 121	Sognefjorden Bøfjord På Bråstadneset	61 07.3865 005 20.3728	Oc (2) WRG 8s	4,5	Lyktehus 6,0		1 G 12,0 - 16,9 Fra innover Garsetneset til klar V av Garsetneset 2 W 16,9 - 56,9 Til 236 m SØ av Kjekeneset HIB 3 R 56,9 - 188,5 Til klar Ø av Epleholmbåen lanterne 4 G 188,5 - 213,8 Til innover Garsetneset nord for lykta.
220300 121	Sognefjorden Epleholmbåen Bøfjorden	61 07.8224 005 20.4801	Q R	2,6	Lanterne på stang 8,0		1 R 0,0 - 360,0 Rundtlysende.
220501 121	Sognefjorden Øykjeneset Bøfjorden	61 08.1455 005 20.5783	Q G	6,7	Lanterne på stang 0,0		1 G 0,0 - 360,0 Lanterne rundtlysende grønn
220700 121	Sognefjorden Bekksneset Bækneset	61 04.1763 005 23.9804	FI R 3s	12,5	Lanterne på stang 8,0		1 R 0,0 - 360,0 Rundtlysende.
220800 121	Sognefjorden Ortneset Innløpet til Risnefjorden	61 01.9305 005 27.9692	Oc (2) WRG 8s	7,5	Lyktehus 6,0		1 R 78,4 - 93,3 Fra inn på land Midt-Takle til 201 m N av Yst-Takleholmen. 2 G 93,3 - 113,0 Til klar NØ av Rutletangen. 3 W 113,0 - 120,8 Til SV av Nesholmen. 4 R 120,8 - 134,9 Til SV av Bekksneset. 5 G 134,9 - 193,5 Til klar SØ av Svalhammaren. 6 W 193,5 - 201,4 Til 120m V av Hammaneset. 7 R 201,4 - 229,2 Til inn mot Apestoda. 8 G 229,2 - 343,8 Til 178m V av Rosseneset.
220801 121	Sognefjorden Breidmyrneset Oppedal på Breidmyrneset	61 03.3578 005 29.7017	Iso G 2s	6,0	HIB på stang 4,3		1 G 0,0 - 360,0 Rundtlysende
220812 121	Sognefjorden Svalhammaren Svalhammaren i Lavik	61 05.9703 005 29.8900	Iso R 4s	6,0	HIB på stang 9,5		1 R 0,0 - 360,0 Rundtlysende
220813 121	Sognefjorden Kvamsneset Lavik	61 06.0901 005 30.8931	Iso G 2s	7,5	HIB på stang 3,3		1 G 0,0 - 360,0 Rundtlysende

Fyrnr. Kartnr.	Område Navn Beliggenhet	Posisjon	Karakter	Lys høyde [m]	Beskrivelse Høyde over grunnen [m]	Lysvidde R G W	Sektor - farge - retning - beskrivelse				
220816 121	Sognefjorden Steinmoloen Steinmoloen i Lavik	61 06.2281 005 30.2213	Fast R lys	6,0	HIB på stang 9,8	2,3 3,9 5,1	1	R	0,0	- 360,0	Rundtlysende
221200 121	Sognefjorden Massneset Massneset	61 06.2455 005 39.4985	FI G 3s	11,0	Lanterne på stang	3,9 5,1 7,4	1	G	0,0	- 360,0	Rundtlysende.
221400 121	Sognefjorden Afsneset Afsneset	61 09.6273 005 48.1358	Iso WRG 2s	18,6	Lyktehus 3,0	5,9 5,9 7,4	1	R	188,4	- 189,9	Fra innover land nord for lykta til 83 m V av landet ved Hovden
							2	G	189,9	- 277,5	Til klar S av Skinnbrokneset
							3	W	277,5	- 282,5	Til klar N av landet ved Nybø
							4	R	282,5	- 316,1	Til innover Vambåkvika
							5	G	316,1	- 335,5	Til klar V av landet ved Eidesberget
							6	W	335,5	- 343,8	Til 147 m Ø av Krossneset
							7	R	343,8	- 48,8	Til innover land ved Massneset
							8	G	48,8	- 55,9	Til klar NV av Dysneset
							9	W	55,9	- 62,2	Til 122 m SØ av Hovdeneset
							10	R	62,2	- 80,0	Til innover mot Storholmen vest for lykta
221600 121	Sognefjorden Høyanger Høyangsfjorden	61 10.3853 006 01.0910	Iso WRG 4s	7,2	Lyktehus på underbygning 6,3	3,9 3,9 5,1	1	G	34,7	- 40,4	Fra kloss i Fureneset til godt klar NV av Fureneset.
							2	W	40,4	- 69,1	Til 155m SØ av Austreimneset.
							3	R	69,1	- 130,2	Til innover land ved Bergsvika.
							4	G	130,2	- 219,6	Til klar SØ av landet ved Pylseteigen.
							5	W	219,6	- 226,6	Til godt klar SØ av landet ved Pylseteigen.
							6	R	226,6	- 232,0	Til innover land ved Engelsbøen NØ for lykta (skjermet av hus)
221701 121	Sognefjorden Ortnevikneset Ortnevika	61 06.9357 006 08.0542	Fast G lys	4,5	Lanterne på stang 4,0	1,9 3,9 5,1	1	G	0,0	- 360,0	Rundtlysende
221710 121	Sognefjorden Ortna Ortnevika	61 06.9202 006 08.3285	Q W		Lanterne på stang	4,2 5,1 7,4	1	W	0,0	- 360,0	Rundtlysende
221800 122	Sognefjorden Arnafjord Eitreneet	61 04.2032 006 26.0585	Iso WRG 2s	9,7	Lyktehus på underbygning 6,2	6,3 6,3 7,8	1	G	15,3	- 20,4	Fra innover Naustvollen til 82m V av Naustvollen.
							2	W	20,4	- 23,0	Til 87m Ø av Kalhaganeset.
							3	R	23,0	- 94,0	Til 72m N av Husstavenes.
							4	G	94,0	- 113,4	Til klar N av Bjørkviki.
							5	W	113,4	- 127,5	Til klar SV av Osneset.
							6	R	127,5	- 205,1	Til 125m Ø av Daneneset.
							7	G	205,1	- 218,5	Til klar SØ av Målhaugen.
							8	W	218,5	- 221,7	Til klar NV av Vangsnes LA.
							9	R	221,7	- 223,9	Til innover Nyskredgjelet N av lykta.

Fyrnr. Kartnr.	Område Navn Beliggenhet	Posisjon	Karakter	Lys høyde [m]	Beskrivelse Høyde over grunnen [m]	Lysvidde R G W	Sektor - farge - retning - beskrivelse
222000 121	Sognefjorden Sæleneset Sæleneset	61 06.5931 006 22.6846	Iso WRG 6s	11,5	Lyktehus på underbygning 9,0	6,1 6,1 7,6	1 G 263,8 - 267,2 Fra innover Fureneset til 116 m S av neset øst for Fureneset
							2 W 267,2 - 273,4 Til klar N av Lyktvorholmen
							3 R 273,4 - 291,7 Til inn mot Svollsviki
							4 G 291,7 - 329,1 Til klar SV av Arnafjord fyrlykt
							5 W 329,1 - 336,9 Til klar Ø av Husstavnes
							6 R 336,9 - 6,1 Til innover land ved Sopa
							7 G 6,1 - 29,0 Til klar NV av Tåa
							8 W 29,0 - 30,0 Til klar Ø av Elvaneset
							9 R 30,0 - 84,9 Til klar N av Indrebø
							10 G 84,9 - 96,4 Til klar N av Heggneset
							11 W 96,4 - 102,3 Til klar S av Skinnbrokneset
							12 R 102,3 - 104,7 Til innover land vest av lykten.
222100 122	Sognefjorden Veganeset Fjærlandsfjorden	61 12.7343 006 34.0755	Iso WRG 4s	9,0	Lyktehus på underbygning 5,0	5,9 5,9 7,3	1 G 181,8 - 184,3 Fra innover land nord for lykta til klar Ø av Kalven
							2 W 184,3 - 197,3 Til 139m V av landet ved Frykjelen
							3 R 197,3 - 216,3 Til innover land ved Tenningane
							4 G 216,3 - 293,9 Til klar SV av Verkaneset
							5 W 293,9 - 304,2 Til klar NØ av Håanes
							6 R 304,2 - 323,2 Til 143m V av Vangneset lanterne
							7 G 323,2 - 357,1 Til klar Ø av neset ved Ytste Galden
							8 W 357,1 - 7,4 Til klar Ø av Målsnes
							9 R 7,4 - 44,7 Til innover landet vest for lykta.
222300 122	Sognefjorden Vangsnes Vangsnes	61 10.4281 006 37.8639	FI G 3s	5,7	Lanterne på stang	3	1 G 0,0 - 360,0 Rundtlysende
222500 122	Sognefjorden Nokkanes Hermannsverk	61 10.6810 006 51.1800	Iso WRG 6s	9,3	Lyktehus på underbygning 6,0	3,1 3,1 4,1	1 G 304,9 - 327,3 Fra inn mot land ved Klovstein til klar SV av Hønsaneset
							2 W 327,3 - 345,2 Til 183m Ø av Straumsneset
							3 R 345,2 - 60,9 Til 153m NV av Rinde
							4 G 60,9 - 89,8 Til klar N av Vangsnes
							5 W 89,8 - 91,6 Til 156m S av Galtane
							6 R 91,6 - 151,9 Til innover landet ved Leikanger/Hermannsverk
222700 122	Sognefjorden Nornes Sogndalsfjorden	61 09.4506 006 59.7592	Oc WRG 6s	5,5	Lyktehus på underbygning 6,0	4,8 4,8 6,2	1 G 204,6 - 209,8 Fra innover Ylvisåker til 113m Ø av Ylvisåker
							2 W 209,8 - 214,9 Til 125m V av Vinesholmane
							3 R 214,9 - 320,6 Til innover land ved Klubben
							4 G 320,6 - 82,0 Til klar N av 5,3m Grunnane utenfor Fimreite
							5 W 82,0 - 90,3 Til 183m S av Saltskjerflu stang
							6 R 90,3 - 99,4 Til innover land ved Slinde.
222901 122	Sognefjorden Vines Vines	61 11.4576 007 02.9819	Q G	7,5	Lanterne på stang	4,5	1 G 0,0 - 360,0 Lanterne rundtlysende grønn
223002 122	Sognefjorden Leirnes Leirnes	61 13.3110 007 06.2804	Q R	5,7	Lanterne på stang	1,8	1 R 0,0 - 360,0 Lanterne rundtlysende rød
223500 122	Sognefjorden Meisaneset Meisaneset	61 08.4602 006 55.6162	FI W 3s	7,6	Lanterne på stang	4,4	1 W 0,0 - 360,0 Rundtlysende.

Fyrnr. Kartnr.	Område Navn Beliggenhet	Posisjon	Karakter	Lys høyde [m]	Beskrivelse Høyde over grunnen [m]	Lysvidde R G W	Sektor - farge - retning - beskrivelse
223700 124	Sognefjorden Gagersnes Gagersneset	61 06.3542 006 59.5232	Iso WRG 2s	9,5	Lyktehus 3,0	5,9 5,9 7,4	1 G 247,1 - 247,9 Fra innover land ved Klovsteinen til klar S av Klovsteinen
							2 W 247,9 - 250,0 Til klar N av Revsnestangen
							3 R 250,0 - 258,3 Til 128m N av Lemmaneset
							4 G 258,3 - 343,1 Til klar V av Breisnes
							5 W 343,1 - 345,7 Til 168m Ø av Simlenes
							6 R 345,7 - 11,0 Til innover land ved Staven
							7 G 11,0 - 50,4 Til 127m NV av Saltkjelneset
							8 W 50,4 - 101,8 Til 213m S av Hønsaneset
							9 R 101,8 - 104,5 Til innmot land ved Hønsaneset
223900 124	Sognefjorden Nærøynes Nærøyfjord	60 59.9456 007 02.2029	Iso WRG 4s	9,9	Lyktehus 3,0	5,7 5,7 7,1	1 G 165,9 - 171,8 Fra innover Aksnes til klar Ø av Aksnes
							2 W 171,8 - 175,2 Til klar V av indre Solsneset
							3 R 175,2 - 187,2 Til innover land ved Breisnes
							4 G 187,2 - 317,6 Til 84m V av Nobbi
							5 W 317,6 - 325,0 Til 104m NØ av Beitlasanden/Trosnes
							6 R 325,0 - 350,9 Til vest av Beitelen
							7 G 350,9 - 10,8 Til innover land ved Mjåbergsgrovi
							8 W 10,8 - 22,0 Til 150m Ø av Krossneset
							9 R 22,0 - 25,1 Til kloss i Krossneset.
223901 124	Sognefjorden Nordre Stolsgrunnen Gudvangen	60 55.9777 006 52.9914	FI R 3s	6,2	Lanterne på stativ 14,1	1,7	1 R 0,0 - 360,0 Rundtlysende.
223902 124	Sognefjorden Bakkagrunden Gudvangen	60 55.0053 006 52.3648	Q G	6,3	Lanterne på stativ 13,4	1,7	1 G 0,0 - 360,0 Rundtlysende.
223903 124	Sognefjorden Holmagrunnen Gudvangen	60 55.2864 006 52.4170	Q R	6,8	Lanterne på stativ 12,6	1,7	1 R 0,0 - 360,0 Rundtlysende.
224000 124	Sognefjorden Flenes Aurlandsfjord	60 56.2938 007 09.2780	FI G 3s	9,5	Lanterne på stang	3,9	1 G 0,0 - 360,0 Rundtlysende.
224200 124	Sognefjorden Fretheim Aurlandsfjord	60 51.8543 007 07.7235	Oc WRG 6s	6,5	Lyktehus på søyle 6,0	3,9 3,7 5,7	1 G 52,1 - 196,5 Fra inn på Bjørkhamarneset til 132 m av Hamarneset og 59 m Ø av Fretheimgr
							2 W 196,5 - 203,1 Til 220 m V av Klovasteinen og 83m V av Åtrenesgr. stg.
							3 R 203,1 - 243,2 Til inn på landet ved Åtrenes
224400 122	Sognefjorden Fodnes Fodnes	61 08.8018 007 22.4414	Iso WRG 4s	7,0	Lyktehus på underbygning 6,0	5,2 5,2 6,5	1 G 323,8 - 325,5 Fra innover Tronenes til 165m SV av Troneneset.
							2 W 325,5 - 342,9 Til 223m Ø av Klovsteinen.
							3 R 342,9 - 350,0 Til innover land ved Klovsteinen.
							4 G 350,0 - 91,8 Til klar N av Revsnestangen.
							5 W 91,8 - 108,9 Til klar S av Heggebakkneset.
							6 R 108,9 - 123,3 Til klar SV av pier på Mannheller ferjekai.
							7 G 123,3 - 198,5 Til 160m Ø av Ombandsnese.
							8 W 198,5 - 230,7 Til klar NV av Bermålsneset.
							9 R 230,7 - 232,1 Til kloss i Bermålsneset.

Fyrnr. Kartnr.	Område Navn Beliggenhet	Posisjon	Karakter	Lys høyde [m]	Beskrivelse Høyde over grunnen [m]	Lysvidde R G W	Sektor - farge - retning - beskrivelse
224600 122	Lærdalsøyri Trona Tronenes	61 06.7153 007 25.6799	FI R 3s	7,0	Lanterne på stang	3,6 3,6 3,6	1 R 0,0 - 360,0 Rundtlysende.
224799 122	Årdalsfjorden Storevampen Storevampen	61 11.5741 007 31.2992	FI G 3s	6,5	Lanterne på stang 5,0	2,4 2,4 2,4	1 G 0,0 - 360,0 Rundtlysende
224802 122	Sognefjorden Revsnestangen Årdalsfjord	61 12.8640 007 37.6201	FI R 3s	10,6	Lanterne på stang 10,0	3,6 3,6 3,6	1 R 0,0 - 360,0 Rundtlysende
225000 122	Lustrafjorden Kvarvnes Kvarvnes	61 12.3876 007 23.6315	FI G 3s		Lanterne på stang	4,4 4,4 4,4	1 G 0,0 - 360,0 Rundtlysende
225200 122	Sognefjorden Skophamarneset Lustrafjorden	61 15.9132 007 19.8274	Iso WRG 6s	9,0	Lyktehus 3,0	5,5 5,5 6,9	1 G 149,4 - 151,4 Fra innover Skophammerneset til klar V av Ornes. 2 W 151,4 - 162,4 Til 153m V av Ornes. 3 R 162,4 - 326,0 Til innover land ved Trondskogen. 4 G 326,0 - 333,8 Til klar V av Kvarven. 5 W 333,8 - 338,5 Til klar Ø av Ombandsnes. 6 R 338,5 - 345,0 Til innover land ved Skagilet S av lykta.
225400 122	Sognefjorden Nes Lustrafjorden	61 22.7274 007 21.8382	Oc (2) WRG 8s		Lyktehus på underbygning 6,0	3 3 4	1 G 217,7 - 231,1 Fra innover Høyheimsvik til 180m SØ av Fagerneset. 2 W 231,1 - 242,3 Til 214m NV av Nattropneset. NB! Nesgrunnane 4,5 m i hvit sektor. 3 R 242,3 - 336,9 Til klar Ø av Storegrunnen båke 3,4m grunne. 4 G 336,9 - 1,7 Til klar V av Storegrunnen båke 3,4 m grunne. 5 W 1,7 - 10,3 Til 158m Ø av neset ved Bruknappen. 6 R 10,3 - 45,9 Til innover land ved Eikum. 7 G 45,9 - 98,9 Til 146m N av stang ved Marifjøra. 8 W 98,9 - 107,4 Til klar S av neset V av Pylseviki V av lykta og 515 m S av Råomsberget. 9 R 107,4 - 111,2 Til innover land V av Pylseviki.
225600 122	Sognefjorden Havhella Skjolden - Lustrafjorden	61 27.4733 007 31.4267	Oc WRG 6s	7,0	Lyktehus 3,0	6,2 6,2 7,6	1 G 220,6 - 225,1 Fra innover Strondaneset til 116m SØ av Strondaneset 2 W 225,1 - 231,3 Til 110m NV av Eidsneset. 3 R 231,3 - 23,7 Til klar V av Kjøtnes N av Tobukti. 4 G 23,7 - 34,6 Til klar NV av Nattropneset 5 W 34,6 - 38,6 Til 258m SØ av Fagernes. 6 R 38,6 - 52,9 Til innover Foraneset.
226000 24	Solund Syltholmen Vest om Ytre Sula	61 02.2957 004 38.4033	Iso WRG 4s	14,2	Lyktehus 3,1	4,6 4,6 5,9	1 G 345,6 - 3,4 Fra inn på Strandanes til klar V av Strandabåen og 560m V av Legøyyna lykt 2 W 3,4 - 11,7 Til 167m Ø av Krokøyyna 3 R 11,7 - 114,3 Til 460m N av Store Flokeskjeret og klar N av 3m grunne 4 G 114,3 - 133,4 Til klar NØ av 14 m grunnen ved Revskallen 5 W 133,4 - 147,3 Til klar SV av Nappen 6 R 147,3 - 211,1 Til klar N av Åkreholmen 7 G 211,1 - 229,7 Til inn på neset N av Indre Fjærevika

Fyrnr. Kartnr.	Område Navn Beliggenhet	Posisjon	Karakter	Lys høyde [m]	Beskrivelse Høyde over grunnen [m]	Lysvidde R G W	Sektor - farge - retning - beskrivelse				
226200 24	Solund Nordholmen Nordholmane	61 04.4165 004 30.7070	FI W 3s	22,0	Lanterne på stativ 10,0		1	W	0,0	- 360,0	Rundtlysende.
226400 24	Solund Utvær	61 02.2378 004 30.5925	FI W 30s	45,0	Fyrbygning med tårn 31,0		1	W	293,3	- 266,5	Lyser fra 293 gr til 266 gr
226600 24	Solund Guridnakken Sørvest for Ytre Sula	61 00.2587 004 35.5434	Iso WRG 2s	6,5	Lyktehus på stativ 7,9		1	G	82,0	- 100,7	Fra mellom Ringebåskjeret og Ringebåflua og S av Fiskholmen til 192m N av Fiskholmskjeret
							2	W	100,7	- 102,5	Til klar S av stang på Vardeskjertaren
							3	R	102,5	- 154,3	Til mellom Vadskjeret og Krosskjæra lanterner
							4	G	154,3	- 296,1	Til 99m SV av Leiaholmen lanterne
							5	W	296,1	- 301,5	Til 74m NØ av stang NV av Måseskjeret varde.
							6	R	301,5	- 316,5	Til innover Husøyyna.
226607 24	Solund Leiaholmen	61 00.0045 004 36.8651	Iso G 2s	7,0	Lanterne på stang			G	0,0	- 360,0	
226609 24	Solund Søre Indrevær	61 00.1293 004 36.5033	Iso G 4s	7,8	Lanterne på stang			G	0,0	- 360,0	
226611 24	Solund Jaktholmen	61 00.3346 004 36.4982	Fast G lys	3,0			1	G	0,0	- 360,0	
226613 24	Solund Indreværosen SV for Tangerøyyna	61 00.2211 004 35.9020	Fast G lys	7,0	Lanterne på stang		1	G	0,0	- 360,0	Rundtlysende
226615 24	Solund Sandholmen N Snag nord på Sandholmen	61 00.0810 004 35.7281	Iso G 4s	7,0	HIB på stang 9,0		1	G	0,0	- 360,0	Rundtlysende
226617 24	Solund Aslakskeret	60 59.8503 004 35.5543	Fast G lys	4,0				G	0,0	- 360,0	
226618 24	Solund Klavholmflu	61 00.0854 004 35.6012	Iso R 4s	7,0	Lanterne på stang			R	0,0	- 360,0	
226623 24	Solund Krosskjæra, S	61 00.6162 004 35.2183	Iso G 4s	4,0				G	0,0	- 360,0	
226624 24	Solund Vadskjeret	61 00.7129 004 35.0527	Iso R 4s	7,0	Lanterne på stang			R	0,0	- 360,0	
226625 24	Solund Ingebrigtflæet	61 00.8510 004 34.8104	Fast G lys	4,0				G	0,0	- 360,0	

Fyrnr. Kartnr.	Område Navn Beliggenhet	Posisjon	Karakter	Lys høyde [m]	Beskrivelse Høyde over grunnen [m]	Lysvidde R G W	Sektor - farge - retning - beskrivelse
226626 24	Solund Piggskjerosen	61 00.8580 004 34.5544	Fast R lvs	5,0	Lanterne på stang	1,6	R 0,0 - 360,0
226627 24	Solund Nordre Damflitaren	61 01.0025 004 34.2840	Iso G 2s	5,0		1,9	1 G 0,0 - 360,0
226628 24	Solund Dansaren	61 00.9988 004 34.1599	Iso R 2s	5,0		1,9	1 R 0,0 - 360,0
226629 24	Solund Beglehovudet	61 01.5670 004 32.5466	Iso G 4s	8,0		2	1 G 0,0 - 360,0
226630 24	Solund Frostholmen	61 01.8648 004 31.6706	Fast R lys	6,0		1,6	1 R 0,0 - 360,0
226631 24	Solund Langskjeret, S S av Langeskjeret	61 01.9682 004 31.6908	Fast G lvs	5,5	Lanterne på stang 7,2	1,8	1 G 0,0 - 360,0 Rundtlysende
226632 24	Solund Kuøyana, N	61 02.0044 004 30.8509	Fast R lys	3,0		1,6	1 R 0,0 - 360,0
226633 24	Solund Vardsenden	61 01.9991 004 30.9130	Fast G lvs	3,0		1,6	1 G 0,0 - 360,0
226634 24	Solund Utvær, S	61 02.0908 004 30.7593	Fast R lys	3,0		1,6	1 R 0,0 - 360,0
226651 24	Solund Kvannskjerosen	61 02.4563 004 32.4067	Iso G 2s	8,0		1,9	1 G 0,0 - 360,0
226800 24	Solund Legøyana Straumfjorden, Ytre Sula	61 00.8211 004 38.8652	Iso WRG 6s	13,7	Lyktehus 3,0	3,8 3,5 5,4	1 R 350,3 - 359,8 Fra inn på holmene V av Husøy til klar Ø av Jonsflu 2 G 359,8 - 20,1 Til klar V av Streta, men Seiskallen 13 m og 16 m grunner ligger i sektoren 3 R 20,1 - 29,8 Til 120m SØ av Krokøy 4 G 29,8 - 43,3 Til midt i løpet ved Måseskjæret varde 5 R 43,3 - 47,1 Til 126m SØ av Leiholmen 6 G 47,1 - 147,9 Til klar Ø av Revskallen 7 W 147,9 - 154,5 Til klar V av 17 m grunne på Gjønøyflu 8 R 154,5 - 163,5 Til klar V av Strandaboen
227002 24	Solund Kolgrov, nedre	61 00.7559 004 39.8574	Fast R lvs	7,0	Lanterne på stativ 4,2	8,1	1 R 115,0 - 120,0 Linje N av Legøyklubben

Fyrnr. Kartnr.	Område Navn Beliggenhet	Posisjon	Karakter	Lys høyde [m]	Beskrivelse Høyde over grunnen [m]	Lysvidde R G W	Sektor - farge - retning - beskrivelse				
227102 24	Solund Kolgrov, øvre	61 00.6990 004 40.0775	Fast R lvs	14,5	Lanterne på stativ 4,2	8.1	1	R	115,8	- 120,0	Linje N av Legøyklubben
227400 24	Solund Kisteholmflu Kisteholmflu	61 00.7057 004 39.4928	FI G 3s	4,2	Lanterne på stang 8,0	2.4	1	G	0,0	- 360,0	Rundtlysende.
227600 24	Solund Søre Nosa Ytre Solund	60 59.9666 004 39.4333	FI WRG 5s	20,5	Lyktehus på underbygning 8,5	4.3 4 6.1	1	R	181,8	- 184,1	Fra inn på hl. V av Husøy til 35 m V av Husøytaren og 56m Ø av Kisteholmflu
							2	G	184,1	- 326,5	Til 80m Ø av Storoksens Ø pynt
							3	R	326,5	- 5,8	Til klar Ø av Jonsflu og klar 88 m V av stang på Kjerringa
							4	G	5,8	- 36,9	Til klar V av 13 m grunnen på Seiskallen
							5	W	36,9	- 47,7	Til klar Ø av Engelskjerbåen
							6	R	47,7	- 87,3	Til 155 m S av Leiholmen
227661 24	Solund Teistholmen Snag SV Teistholmen	60 59.1896 004 41.5004	Iso G 4s	7,1	Lanterne på stang 10,2	4	1	G	0,0	- 360,0	Rundtlysende
227663 24	Solund Ingebergholmen	60 59.3630 004 41.3933	Fast G lys	5,0		1.6	1	G	0,0	- 360,0	
227664 24	Solund Lite Osletta	60 59.4556 004 41.2246	Fast R lvs	5,0		1.6	1	R	0,0	- 360,0	
227665 24	Solund Rongsnesklubben, S	60 59.5443 004 41.2151	Fast G lys	5,0		1.6	1	G	0,0	- 360,0	
227666 24	Solund Vestre Rongsnessundet Rongsneset V	60 59.6035 004 41.0645	Fast R lvs	8,0	HIB på stang 8,3	3.6		R	0,0	- 360,0	
227667 24	Solund Østre Rongsnessundet Rongsneset V	60 59.7024 004 41.0640	Fast G lys	8,0	HIB på stang 7,8	3.6		G	0,0	- 360,0	
227668 24	Solund Flatholmen Mevikneset S	60 59.6964 004 40.9227	Fast R lvs	7,2	HIB på stang	3.6		R	0,0	- 360,0	
227669 24	Solund Mekvikneset Mevikneset S	60 59.6942 004 40.7819	Fast G lys	7,3	HIB på stang	3.58		G	0,0	- 360,0	
227671 24	Solund Mekvikosen	60 59.7466 004 40.5898	Fast G lvs	5,0	Lanterne på stang	1.6	1	G	0,0	- 360,0	
227673 24	Solund Ramsholmen Mevikneset V	60 59.8447 004 40.2746	Fast G lys	8,3	HIB på stang	3.6		G	0,0	- 360,0	

Fyrnr. Kartnr.	Område Navn Beliggenhet	Posisjon	Karakter	Lys høyde [m]	Beskrivelse Høyde over grunnen [m]	Lysvidde R G W	Sektor - farge - retning - beskrivelse
227674 24	Solund Ramsholmflu, V	60 59.9382 004 40.1693	Fast R lys	5,0	Lanterne på stang	1.6	1 R 0,0 - 360,0
227675 24	Solund Ramsholmflu, Ø	60 59.9272 004 40.2127	Fast G lys	5,0	Lanterne på stang	1.6	1 G 0,0 - 360,0
227676 24	Solund Langenessundet, S Husøyna Ø	61 00.0393 004 40.1300	Fast R lys	6,9	HIB på stang	3.58	R 0,0 - 360,0
227677 24	Solund Langenes Husøyna Ø	61 00.1170 004 40.0578	Fast G lys	7,0	HIB på stang	3.58	G 0,0 - 360,0
227678 24	Solund Langenessundet Husøyna Ø	61 00.1973 004 40.0186	Fast R lys	7,2	HIB på stang	3.58	R 0,0 - 360,0
227680 24	Solund Langenessundet, N Husøyna Ø	61 00.2765 004 39.9844	Fast R lys	6,3	HIB på stang	3.58	R 0,0 - 360,0
227681 24	Solund Non-holmen	61 00.3268 004 39.9581	Fast G lys	5,6	HIB på stang	3.58	G 0,0 - 360,0
227682 24	Solund Husøyna, N	61 00.3245 004 39.9193	Fast R lys	5,6	HIB på stang	3.58	R 0,0 - 360,0
227683 24	Solund Saltskorsundet	61 00.3512 004 39.8594	Fast G lys	5,4	HIB på stang	3.58	G 0,0 - 360,0
227684 24	Solund Bertelvika	61 00.3477 004 39.7734	Fast R lys	5,3	HIB på stang	3.58	R 0,0 - 360,0
227685 24	Solund Saltskoren, SV	61 00.3797 004 39.7730	Fast G lys	5,8	HIB på stang	3.58	G 0,0 - 360,0
227686 24	Solund Klubbholmen	61 00.3723 004 39.7138	Fast R lys	5,5	HIB på stang	3.58	R 0,0 - 360,0
227687 24	Solund Grisholmsundet, Ø	61 00.4193 004 39.8038	Fast G lys	5,9	HIB på stang	3.58	G 0,0 - 360,0
227688 24	Solund Grisholmsundet, V	61 00.4387 004 39.7856	Fast R lys	5,8	HIB på stang	3.58	R 0,0 - 360,0

Fyrnr. Kartnr.	Område Navn Beliggenhet	Posisjon	Karakter	Lys høyde [m]	Beskrivelse Høyde over grunnen [m]	Lysvidde R G W	Sektor - farge - retning - beskrivelse
227800 24	Solund Husøyostaren Ytre Solund	61 00.2239 004 39.5153	Q G	4,5	Lanterne på stang 8,5	2,3	1 G 0,0 - 360,0 Rundtlysende.
228000 24	Solund Liteholmen Sørvest for Ytre Sula	61 00.4482 004 37.0417	Iso WRG 2s	9,3	Lyktheus på søyle 7,4	4,5 4,5 5,8	1 G 160,7 - 170,5 Fra innover Lyngøyna til klar Ø av stang v/Sumarsøybåen og Hågøyflua 5,3m 2 W 170,5 - 186,1 Til klar V av 19,8m grunnen på Hjønnøyflua 3 R 186,1 - 319,5 Til klar 360m SV av Litloksen og klar SV av Oksefluene 4 G 319,5 - 327,5 Til godt klar SV av Litloksen 5 W 327,5 - 340,8 Til klar Ø av 5 m grunne på Færøyflua 6 R 340,8 - 353,2 Til klar V av 5 m grunnen på Færøyflua og 170m Ø av Svarteskjeret 7 G 353,2 - 4,7 Til inn mot Måseskjerte.
228200 24	Solund Øyasundet På skjæret ved Storøy V-side	61 05.5129 004 41.0053	FI WRG 5s	14,0	Lyktheus på stativ 9,0	4,5 4,2 6,4	1 G 305,6 - 326,3 Fra innpå Storøy til klar SV av 4 m gr. S for Storøy og 68m S av Storøy 2 W 326,3 - 338,4 Til klar Ø av slaggrunnen og 80m Ø av Steinsøy 3 R 338,4 - 47,8 Til klar mellom 8,5 m grunne V av Steinsøy og NV-pynten av Steinsøy 4 G 47,8 - 80,7 Til klar N av Nordholmane 5 W 80,7 - 91,7 Til klar S av Svartbaken 6 R 91,7 - 96,0 Til klar S av Brandfluene og Sygnebåen 7 G 96,0 - 160,9 Til midt over søre Mågnøya og nettopp fri V av Brattholmen.
228201 24	Solund Kvalen På Kvalen	61 05.4193 004 40.9453	Iso G 2s	12,0	Lanterne på stativ 10,0	3,9	1 G 0,0 - 360,0 Rundtlysende
228202 24	Solund Øyasundet Sørpynt Storøy	61 05.4148 004 41.2269	Fast R lys	9,0	HIB på stang 8,3	3,4	1 R 0,0 - 360,0 Rundtlysende
228204 24	Solund Ølkonetaren NØ i Øyasundet	61 05.4623 004 41.4669	Iso R 2s	5,3	HIB på stang 7,5	3,2	1 R 0,0 - 360,0 Rundtlysende
228206 24	Solund Storøysundet V Vestside Storøysundet	61 05.8191 004 42.0844	Fast R lys	4,7	HIB på stang 8,1	2,9	1 R 0,0 - 360,0 LA/IB
228207 24	Solund Storøysundet Ø Sperreneset	61 05.8100 004 42.1526	Fast G lys	4,1	HIB på stang 7,3	2,9	1 G 0,0 - 360,0 Rundtlysende

Fyrnr. Kartnr.	Område Navn Beliggenhet	Posisjon	Karakter	Lys høyde [m]	Beskrivelse Høyde over grunnen [m]	Lysvidde R G W	Sektor - farge - retning - beskrivelse
228500 24	Solund Kverknappen Sognesjøen- sør på Ytre Sula	60 58.9764 004 42.4199	Iso WRG 6s	32,0	Lyktehus 6,0	7.7 7.7 9.3	1 G 232,0 - 238,4 Fra inn på land på Kverknappen til klar SØ av Nesøyana.
							2 W 238,4 - 254,1 Til klar N av skjer NØ av Rudsodden.
							3 R 254,1 - 318,3 Til 296m NØ av Sognoksen og klar SV av Kvernåen.
							4 G 318,3 - 325,4 Til 153m SV av land på Sogneoksen.
							5 W 325,4 - 327,2 Til klar NØ av Kråkene lanterne og klar NØ av Kråkeskallane.
							6 R 327,2 - 337,7 Til 286m V av Kråkene.
							7 G 337,7 - 3,6 Til klar V av Kvannskjær varde.
							8 W 3,6 - 18,8 Til klar Ø av Bergskallen LB og klar NV av Holmengrå fyr.
							9 R 18,8 - 30,0 Til klar NV av grunner NV av Bergskallen lysbøye.
							10 G 30,0 - 35,1 Til 831m SØ av Flatesvala og klar SØ om Jonsflua 4.4m.
							11 R 35,1 - 50,7 Til midt mellom grunner på Jonsflua og Midtflua.
							12 G 50,7 - 67,6 Til 691m NNV av nordligste skjær N av Småsvale.
							13 W 67,6 - 74,9 Til klar S av Engelskjeret.
							14 R 74,9 - 146,5 Til inn over land ved Rongsneset.
228632 24	Solund Nåra	61 01.4138 004 44.5948	Iso R 2s	8,2	HIB på stang	3.71	R 0,0 - 360,0
228800 24	Solund Ytre Steinsundet På Brattholmen	61 02.1918 004 44.5098	Oc WRG 6s	12,0	Lyktehus 3,0	5.3 5.3 6.6	1 G 159,6 - 164,6 Fra innover Flatøyana til 120m Ø av Småbrattholmen. 2 W 164,6 - 168,9 Til 198m V av Saueneset, 8,1m grunne på Djupedalsflua ligger i hvit sektor 3 R 168,9 - 311,3 Til innover Novebåen 4 G 311,3 - 328,9 Til 205m V av Oddekskeret 5 W 328,9 - 344,7 Til 209m Ø av Nåraskiten stang 6 R 344,7 - 2,6 Til inn på Guridneset.
228804 24	Solund Brattholmen, NØ pynt Brattholmen østside	61 02.2115 004 44.5125	Fast R lvs	8,7	HIB på stang	4.3	R 0,0 - 360,0
228805 24	Solund Fengskjeret Vestsiden av Fengskjeret	61 02.3661 004 44.4802	Oc (2) G 8s		HIB på stang	4.1	1 G 0,0 - 360,0 Rundtlysende
228906 24	Solund Kjeholmen	61 02.4866 004 44.1429	Fast R lvs	7,7	HIB på stang 3,0	4.4	1 R 0,0 - 360,0 Lanterne rundtlysende rød
229235 24	Solund Flæene	61 01.2439 004 46.6726	Iso G 4s	8,2	HIB på stang	3.83	G 0,0 - 360,0
229236 24	Solund Søre Vågskjær	61 01.2648 004 46.8818	Iso R 4s	8,2	HIB på stang	3.83	R 0,0 - 360,0
229238 0	Solund Odden	61 01.5702 004 46.8557	Fast lvs yellow	7,5	IB på stang 5,5		
229239 24	Solund Rotholmen	61 01.5982 004 46.8985	Iso G 2s	8,2	HIB på stang	3.71	G 0,0 - 360,0

Fyrnr. Kartnr.	Område Navn Beliggenhet	Posisjon	Karakter	Lys høyde [m]	Beskrivelse Høyde over grunnen [m]	Lysvidde R G W	Sektor - farge - retning - beskrivelse
229500 24	Solund Indre Steinsundet Sundets Ø side	61 03.5541 004 49.3039	Oc (2) WRG 8s	31,0	Lyktehus 3,0	3,8 3,8 5	1 G 331,7 - 337,7 Fra inn på land mot Ølkona til klar V av Ølkona og klar 86m Ø for Fleskeryggen HIB 2 W 337,7 - 340,1 Til klar 40m Ø av Fleskeryggen 3 R 340,1 - 349,5 TIl innover Steinsundøyna 4 G 349,5 - 359,1 Til klar 100m Ø av Byksholmane østligste punkt 5 W 359,1 - 0,8 Til klar 50m Ø av Byksholmane østligste punkt 6 R 0,8 - 34,7 TIl inn nord om Råvika.
229512 24	Solund Steinsundøyna østre	61 02.9874 004 49.6820	Iso R 4s	9,0	HIB på stang	3,83	R 0,0 - 360,0
229600 24	Solund, Indre Steinsund Vindnova	61 03.6382 004 49.1816	Iso G 4s	5,0	Lanterne på stang 3,0	4,8	1 G 0,0 - 360,0 Rundtlysende.
229617 24	Solund Draphelleflua Draphelleflua	61 03.3298 004 49.0840	Iso W 2s	5,5	Lanterne på stang 10,0	3,2	1 W 0,0 - 360,0 Rundtlysende
229618 24	Solund Fanturdnesflu Indre Steinsund	61 03.5451 004 49.0766	Iso R 2s	3,7	HIB på stang 7,0	2,8	1 R 0,0 - 360,0 Rundtlysende
229700 24	Solund, Indre Steinsund Søre Samsonholmtå	61 03.7834 004 49.2000	Iso R 4s	5,0	Lanterne på stang 3,5	4	1 R 0,0 - 360,0 Rundtlysende.
229800 24	Solund, Indre Steinsund Steinsundsteinstanga S for Steinsundholmen	61 03.9649 004 49.4526	Fast R lys	3,2	Lanterne på stang 7,0	3	1 R 0,0 - 360,0 Rundtlysende.
229900 24	Solund, Indre Steinsund Holmeviknesstanga	61 04.1167 004 49.6834	Iso G 4s	3,8	Lanterne på stang 5,8	3,7	1 G 0,0 - 360,0 Rundtlysende.
230000 24	Solund, Indre Steinsund Skåterokstanga	61 04.1547 004 49.6466	Iso R 4s	4,5	Lanterne på stang 7,1	4,4	1 R 0,0 - 360,0 Rundtlysende.
230100 24	Solund, Indre Steinsund Vestre Hardbakholmen	61 04.2667 004 49.7833	Iso G 2s	3,6	Lanterne på stang 7,7	4	1 G 0,0 - 360,0 Rundtlysende.
230200 24	Solund, Indre Steinsund Østre Tårnskjær	61 04.2833 004 49.7000	Iso R 2s	4,5	Lanterne på stang 3,5	3,9	1 R 0,0 - 360,0 Rundtlysende.
230240 24	Solund Hardbakkevangen Holme i innløpet av vâgen	61 04.3499 004 49.9984	Fast R lys	5,0	HIB på stang 5,3	2,9	1 R 0,0 - 360,0 LA/IB
230241 24	Solund Håneset Håneset	61 04.3385 004 50.0005	Fast G lys	6,0	HIB på stang 2,0	2,9	1 G 0,0 - 360,0 Rundtlysende





































Fyrnr. Kartnr.	Område Navn Beliggenhet	Posisjon	Karakter	Lys høyde [m]	Beskrivelse Høyde over grunnen [m]	Lysvidde R G W	Sektor - farge - retning - beskrivelse
230300 24	Solund Taskholmen Indre Steinsund	61 05.8273 004 49.2171	Iso WRG 6s	3,0	Lyktehus 3,5	2,6 2,6 3,5	1 G 339,7 - 348,2 Fra innover Trollevikkklubben til 78m V av Klubben 2 W 348,2 - 351,9 Til 70m Ø av Skarveskjeret 3 R 351,9 - 28,6 Til innover land ved Skomakarhamnen 4 G 28,6 - 150,3 Til klar Ø av Kobbeskjeret HIB 5 W 150,3 - 154,0 Til klar V av Gullholmen lanterne 6 R 154,0 - 158,8 Til innover Hogneskjelfjellet.
230350 24	Solund Kobbeskjeret Skjer NØ Kobbehovudet	61 06.1630 004 48.7590	Fast R lys	4,8	HIB på stang 6,5	3,4	1 R 0,0 - 360,0 Rundtlysende
230400 25	Solund Gullholmen	61 06.7614 004 48.3023	Q G	4,9	Lanterne på stang 4,2	2,3	1 G 0,0 - 360,0 Rundtlysende.
230500 25	Solund, Indre Steinsund Færøy, NØ Færøyna Nord Øst	61 07.3440 004 48.0200	Q R	6,3	Lanterne på stang 4,0	2,3	R 0,0 - 360,0
231000 25	Solund, Indre Steinsund Jaktholmskjæret Sør av Jaktholmen	61 07.9242 004 47.8196	FI G 3s	4,0	Lanterne på stang 7,3	2,4	1 G 0,0 - 360,0 Rundtlysende.
231500 25	Solund Vardeholmen Nord i Indre Steinsund	61 08.9578 004 47.5551	Iso WRG 2s	7,5	Lyktehus 3,5	2,5 2,5 3,4	1 G 349,2 - 354,3 Fra innover Hågøyeneset til 47m V av Jaktholmskjeret lanterne 2 W 354,3 - 355,4 Til 42m Ø av Åmeskjeret 3 R 355,4 - 96,2 Til 138m N av Håskjeret 4 G 96,2 - 142,7 Til klar NØ av Lågøyholmane 5 W 142,7 - 175,2 Til klar NV av Tobbeholmane 6 R 175,2 - 200,0 Til innover Tobbeholmane.
232052 24	Solund Olamannsgrunnen På Olamannsgrunnen	61 06.5227 004 48.0373	Iso R 4s	5,4	HIB på stang 6,3	2,8	1 R 0,0 - 360,0 Rundtlysende
232053 24	Solund Færøybøneset Solund	61 06.6097 004 48.1225	Iso G 4s	5,4	HIB på stang 9,6	2,8	1 G 0,0 - 360,0 Rundtlysende
232055 25	Solund Medstraumen SØ Liten holme SØ i straumen	61 06.7357 004 47.7202	Fast G lys	5,7	HIB på stang 7,2	2,9	1 G 0,0 - 360,0 Rundtlysende
232056 25	Solund Medstraumen V V side Medstraumen	61 06.7910 004 47.4091	Fast R lvs	5,1	HIB på stang 3,0	2,9	1 R 0,0 - 360,0 Rundtlysende
232057 25	Solund Medstraumen Ø Østside Medstraumen	61 06.8055 004 47.4289	Fast G lys	5,3	HIB på stang 7,5	2,9	1 G 0,0 - 360,0 Rundtlysende
232058 25	Solund Litlefærøyna Snag n av Litlefærøyna	61 06.8333 004 47.2286	Iso R 2s	5,3	HIB på stang 4,2	3,2	1 R 0,0 - 360,0 Rundtlysende

Fyrnr. Kartnr.	Område Navn Beliggenhet	Posisjon	Karakter	Lys høyde [m]	Beskrivelse Høyde over grunnen [m]	Lysvidde R G W	Sektor - farge - retning - beskrivelse				
232500 24	Solund Søre Helgeholmen Nesefjorden. Holmens nø pynt	61 05.0817 004 54.8361	FI R 3s	9,8	Lanterne på stang 4,4	2,4 3,7 5	1	R	0,0	- 360,0	Rundtlysende.
232600 24	Solund Tangeshammeren Rånøyna, nordende	61 05.5746 004 44.5103	Q G	8,6	Lanterne på stang 7,2	3,7 5	1	G	0,0	- 360,0	Rundtlysende.
232700 24	Solund Inderøyskjær Indrøyna V, S på Indrøyskjæret	61 06.1548 004 44.1887	Q R	7,7	Lanterne på stang 7,3	3,7 5	1	R	0,0	- 360,0	Rundtlysende.
232800 25	Solund Larsråholmen På østre holme	61 06.7970 004 45.0357	Iso WRG 2s	28,0	Lyktehus 3,0	3,8 3,8 5	1	G	245,7	- 266,6	Fra innover Nordavindskjæret og klar S av Little Råholmen til klar N av Littlefærøyna HIB
							2	R	266,6	- 3,2	Til 104m V av skjæret ved Hegreneset
							3	G	3,2	- 21,7	Til 133m V av landet ved Leirvik
							4	W	21,7	- 27,5	Til 235m SØ av Storeneset
							5	R	27,5	- 106,3	Til innover Rånekula N av Steinsholmane
							6	G	106,3	- 165,1	Til 98m Ø av Skarveklubben
							7	W	165,1	- 168,9	Til 89m V av stang ved Stillebåen
							8	R	168,9	- 173,5	Til innover stillebåen HIB og 245m Ø av Plittskallen lanterne
							9	G	173,5	- 177,9	Til 157m Ø av Kårka varde
							10	W	177,9	- 179,8	Til klar V av 7,7m grunnen på Nakkane
							11	R	179,8	- 196,3	Til innover vestsiden av Porsnesskjera.
232816 24	Solund Andholmflu Flu øst av Andholmen	61 06.3611 004 44.3038	Fast R lvs	8,0	HIB på stang 16,5	3,4 5	1	R	0,0	- 360,0	Rundtlysende
232819 25	Solund Steinholmsundet 4m grunnen vest av Larsråholmen	61 06.8550 004 44.6644	Fast G lys	8,0	HIB på stang 13,5	3,7 5	1	G	0,0	- 360,0	Rundtlysende
233000 25	Solund Olderkalven På Småskjærtaren	61 07.4500 004 44.4833	Iso WRG 4s	4,5	Lyktehus på stativ 6,0	6,1 5,7 8,2	1	G	152,0	- 178,6	Fra inn på Friberholmen til 210 m Ø av Plittskallen lanterne
							2	W	178,6	- 183,5	Til 140 m V av Kråka varde
							3	R	183,5	- 206,0	Til 125 m Ø av Stillebåen lanterne
							4	G	206,0	- 355,5	Til 150 m V av vestligste Larsråholme
							5	W	355,5	- 2,6	Til 100 m Ø av 5,7 m grunne øst for Inderøy og 160 m Ø av Inderøyskjær
							6	R	2,6	- 18,0	Til inn på østsiden av Ølderøy
233224 25	Solund Stillebåen Østkant Stillebåen	61 07.8729 004 44.7673	FI R 3s	11,3	HIB på stativ 13,7	3,6 5	1	R	0,0	- 360,0	Rundtlysende.
233330 25	Solund Medtaren Buelandet	61 08.3940 004 45.8964	FI W 2s	7,5	Lanterne på stativ 10,0	2,7 5	1	W	0,0	- 360,0	Rundtlysende

Fyrnr. Kartnr.	Område Navn Beliggenhet	Posisjon	Karakter	Lys høyde [m]	Beskrivelse Høyde over grunnen [m]	Lysvidde R G W	Sektor - farge - retning - beskrivelse
233500 24	Solund Storøyna Ytre Steinsund	61 05.9618 004 42.2717	Oc WRG 6s	9,0	Lyktheus 3,5	2,6 2,6 3,5	1 G 273,6 - 300,6 Fra inn på Indrøyna til klar S av 4m grunne S av Indrøyna.
							2 W 300,6 - 304,7 Til klar NØ av 5m grunne sør for Indrøyna.
							3 R 304,7 - 308,4 Til innover Stormesflua.
							4 G 308,4 - 314,7 Til klar SV av 5m grunne Stormesflua S av Indrøyna.
							5 W 314,7 - 322,2 Til 265m NØ av Perholmen.
							6 R 322,2 - 26,0 Til midt i sundet mellom Sperrneset og Storøyna.
							7 G 26,0 - 45,5 Til innpå Storøyna.
233800 25	Solund Kråkesteinen Plittosen	61 09.3333 004 39.3552	FI WRG 5s	27,0	Lyktheus på søyle 7,3	7,6 7,6 9,3	1 G 356,5 - 9,1 Fra inn på Kråkesteinen S om lykta til klar V av Mågøyfluene
							2 W 9,1 - 25,6 Til 201m Ø av Gardbåskjeret
							3 R 25,6 - 82,1 Til akkurat klar N av Grunnmaleren, Halsteinbåen og Grunneskallen
							4 G 82,1 - 89,6 Til klar N av Grunnmaleren, Halsteinbåen og Grunneskallen
							5 W 89,6 - 111,6 Til klar SV av Skjeringegrunnen
							6 R 111,6 - 117,7 Til akkurat klar NØ av Skjeringegrunnen
							7 G 117,7 - 121,7 Til klar NØ av Skjeringegrunnen
							8 W 121,7 - 153,6 Til 276m V av Ytreskjeringelasset
							9 R 153,6 - 227,1 Til inn på Gåsværet
							10 G 227,1 - 251,0 Til 96m S av land ved Lyngøy lykt
							11 W 251,0 - 257,9 Til 200m N av Spisseplitten
							12 R 257,9 - 261,9 Til inn på Spisseplitten.
233902 25	Gåsvær Veiteskjeret På Veiteskjeret	61 10.3740 004 41.3151	Iso R 2s	10,0	Lanterne på stang 5,9	3,5	1 R 0,0 - 360,0 Rundtlysende
233903 25	Gåsvær Vetesundskjeret Ø i Vetesundet	61 10.3789 004 41.3711	Iso G 2s	6,9	Lanterne på stang 10,0	4	1 G 0,0 - 360,0 Rundtlysende
233904 25	Gåsvær Tjærholmflu S av Basholmen	61 10.4560 004 41.3977	Fast R lvs	5,6	Lanterne på stang 8,7	3,5	1 R 0,0 - 360,0 Rundtlysende
233906 25	Gåsvær Klubbaskjeret Ø av Klubbaskjeret	61 10.8252 004 41.5001	Fast R lvs	6,1	Lanterne på stang 7,2	3,5	1 R 0,0 - 360,0 Rundtlysende
233908 25	Gåsvær Roppeskjeret På Roppeskjeret	61 11.0156 004 41.7408	Iso R 2s	6,6	Lanterne på stang 6,0	3,5 0	1 R 0,0 - 360,0 Rundtlysende
233910 25	Gåsvær Joskjærtaren På Joskjærtaren	61 10.9141 004 42.0548	Iso W 2s	6,0	Lanterne på stang 8,4	5	1 W 0,0 - 360,0 Rundtlysende hvit

Fyrnr. Kartnr.	Område Navn Beliggenhet	Posisjon	Karakter	Lys høyde [m]	Beskrivelse Høyde over grunnen [m]	Lysvidde R G W	Sektor - farge - retning - beskrivelse
234000 25	Lågøyfjorden Lyngøyna Øyas SØ pynt	61 10.0454 004 43.2442	Iso WRG 6s	12,6	Lyktehus 3,5	5.2 5.2 6.6	1 W 157,6 - 175,0 Fra klar 250m Ø av Kryptetaren 3,8m til 345m V av Sædingskjera
							2 R 175,0 - 219,3 Til innover Steinsøyna
							3 G 219,3 - 255,0 Til klar S av Tverrangskjeret varde
							4 W 255,0 - 257,4 Til 123m N av Kråkøysund lanterne
							5 R 257,4 - 271,0 Til 117m N av nordligste pynten av Drengeneset
							6 G 271,0 - 321,9 Til 136m NØ av Plittskallen lanterne
							7 R 321,9 - 345,0 Til klar Ø av Skarveklubben
							8 G 345,0 - 78,8 Til 163m N av Fuglesteinen
							9 W 78,8 - 90,8 Til 160m klar S av 5,2m Huseflua
							10 R 90,8 - 124,8 Til innover Lyngøyna og Gåsværet
							11 G 124,8 - 157,6 Til første grense.
234200 25	Lågøyfjorden Plittskallen SSØ av Plittskallen	61 09.3701 004 44.1305	VQ (3) W 5s	9,3	Lanterne på stativ 0,0	3,7	1 W 0,0 - 360,0 Rundtlysende
234500 25	Lågøyfjorden Ospøytåna Nordvest for Ospa	61 13.3280 004 43.2442	FI WRG 5s	16,0	Lyktehus på søyle 9,8	7.5 7.5 9.1	1 G 332,7 - 349,3 Fra inn på Kvaløyna til klar V av 7,2m grunne ved Nakkane
							2 W 349,3 - 352,9 Til klar Ø av Plittskallen lanterne
							3 R 352,9 - 23,6 Til innover Littleværet
							4 G 23,6 - 59,4 Til klar NV av Flatskjeret varde og klar N av 13 m grunnen på Bardsteingrunnen
							5 W 59,4 - 111,4 Til klar SV av Søreskallen
							6 R 111,4 - 115,9 Til over grunnene ved Indre Skallen, Midtskallen og Lyrenakken
							7 G 115,9 - 121,2 Til klar NØ av 15 m grunnen på Seiskallen
							8 W 121,2 - 125,2 Til klar V av Tangeflua grunner
							9 R 125,2 - 151,1 Til klar SV av Bjørnøybåane stake
							10 G 151,1 - 204,8 Til 153m ØNØ av Austnesholmen
							11 W 204,8 - 207,1 Til 196m VNV av Ytstegeita
							12 R 207,1 - 226,6 Til 190m SØ av Instegeita
							13 G 226,6 - 229,9 Til klar NNV av Bunesholmen
234800 25	Lågøyfjorden Saltskoren Øyas V side	61 11.5681 004 47.8694	Oc (3) WRG 10s	11,0	Lyktehus 3,0	7.65 7.24 9.99	1 G 6,1 - 30,1 Fra inn på Vardeholmen til klar NV av 7,7 m grunnen på Nakkane og klar Lågøyfalla
							2 W 30,1 - 35,9 Til klar SØ av Plittskallen
							3 R 35,9 - 156,5 Til vest for Ospa
234900 25	Lågøyfjorden Saltskoren molo	61 11.6956 004 48.5145	Fast R lys	6,5	Lanterne på stang 3,8	3,1	1 R 0,0 - 360,0 Rundtlysende.
235000 25	Solund Kråkøysund N på Kråkøyklubben	61 10.8456 004 51.3141	Q G	7,3	Lanterne på stang 7,5	3,3	1 G 0,0 - 360,0 Rundtlysende.
235100 25	Færøy Tynnetaren S av Kvannskjeret	61 11.6413 004 50.5648	Q W	4,0	Lanterne på stang 0,0	1,9	1 W 0,0 - 360,0 Rundtlysende.
235221 25	Solund Vassøysundet Nordvest i Vassøysundet	61 11.5523 004 52.1468	Iso G 2s	5,0	HIB på stang 8,0	3,4	1 G 0,0 - 360,0 Rundtlysende








































Fyrnr. Kartnr.	Område Navn Beliggenhet	Posisjon	Karakter	Lys høyde [m]	Beskrivelse Høyde over grunnen [m]	Lysvidde R G W	Sektor - farge - retning - beskrivelse				
235225 25	Solund Kjeringeholmen Nordøstkant Kjeringeholmen	61 11.2759 004 52.7043	Iso G 4s	4,5	Lanterne på stang 5,3	3,5	1	G	0,0	- 360,0	Rundtlysende
235239 25	Solund Synsholmen N Nordkant Synsholmen	61 11.7738 004 49.0746	Iso G 2s	6,0	HIB på stang 7,0	2,7	1	G	0,0	- 360,0	Rundtlysende
235241 25	Solund Stavnesflua Flu SØ av Stavneset	61 11.6626 004 50.1807	Fast G lys	6,0	Lanterne på stang 9,0	3,7	1	G	0,0	- 360,0	Rundtlysende
235431 25	Solund Saltbuholmane N pynt Saltbuholmane	61 12.2300 004 51.5809	Iso G 4s	5,0	HIB på stang 8,0	3,5	1	G	0,0	- 360,0	Rundtlysende
235436 25	Solund Saltbusundet S Holme S i Saltbusundet	61 11.9332 004 52.3790	Iso R 2s	5,0	HIB på stang 7,0	3,2	1	R	0,0	- 360,0	Rundtlysende
235500 25	Drevøyosen Skomakaren På Skomakeren	61 12.0825 004 47.3402	Oc WRG 6s	8,0	Lyktehus 3,0	5,38 5,04 7,4	1	G	318,0	- 341,8	Fra inn over Saltskår til 96m V av vestligste skjer v/ SøreSaltskor
							2	R	341,8	- 169,6	Til 160m Ø av Oksskallen stang
							3	G	169,6	- 177,5	Til klar Ø av 6 m grunnen på Tjørnholmflu og 374m Ø av Tjørnholmen
							4	W	177,5	- 188,5	Til klar V av 3,5m grunne NØ for lykta og 240m V av nordvestligste Teistholmane
							5	R	188,5	- 211,9	Til innover holmen Ø for lykta
235600 25	Drevøyosen Ospøy Øyas Ø pynt	61 12.0213 004 47.2736	Oc (2) WRG 8s	7,0	Lyktehus 3,8	4,7 4,7 6	1	G	153,4	- 170,4	Fra inn mot Stangarholmen til 118m Ø av Little Oksskallen stang
							2	W	170,4	- 171,8	Til klar 100m V av 6m grunnen ved Tjørnholmgrunnen lanterne
							3	R	171,8	- 339,8	Til klar rett Ø av Småhamnaholmen
235610 25	Solund Tjørnholmgrunnen Skomakeren	61 12.7426 004 47.1728	Iso W 4s	8,5	Lanterne på stang 15,8	5	1	W	0,0	- 360,0	Rundtlysende
235700 25	Drevøyosen Tjørnholmen Søre Tjørnholmen SØ	61 12.8349 004 46.8516	Q R	5,8	Lanterne på stang 4,2	2,3	1	R	0,0	- 360,0	Rundtlysende.
236000 25	Solund Notskjeret Lågøyfjorden, Færøy	61 12.3806 004 49.3894	Oc WRG 6s	5,4	Lyktehus på søyle 5,5	5,4 5,4 6,8	1	R	322,8	- 336,7	Fra over Rasmusholmen og Stavneset til 120m V av Stavnesflua lanterne
							2	G	336,7	- 343,0	Til 107m V av Søre Piggskjeret
							3	W	343,0	- 345,8	Til 55m Ø av Nordre Ragnhildskjera
							4	R	345,8	- 74,9	Til over Indre Maraholmen V av lykta
							5	G	74,9	- 153,4	Til 127m Ø av Småbrattholmen
							6	W	153,4	- 161,3	Til 139m V av Storbrattholmen
							7	R	161,3	- 162,4	Til inn på fjellkanten nenedom Smiefjellet.
236401 25	Sognesjøen Indre Torsholmane	61 06.7119 005 04.6731	Iso G 4s	6,0	HIB på stang	3,75		G	0,0	- 360,0	

Fyrnr. Kartnr.	Område Navn Beliggenhet	Posisjon	Karakter	Lys høyde [m]	Beskrivelse Høyde over grunnen [m]	Lysvidde R G W	Sektor - farge - retning - beskrivelse
236420 25	Sognefjorden Trondneset S på Losna	61 06.9177 005 03.3877	Iso W 4s	8,0	HIB på stang 10,2	   3,67	W 0,0 - 360,0
236422 25	Sognefjorden Hansneset S av Losna	61 06.9513 005 05.5414	Fast R lvs	8,0	HIB på stang 8,0	   3,53	R 0,0 - 360,0
236500 25	Sognesjøen Klauva Krakhellesundets sørende	61 07.3144 005 01.8291	Iso WRG 2s	5,7	Lyktehus på underbygning 5,4	   4,7 4,4 6,6	1 G 321,5 - 325,9 Fra inn på land S av lykt til 575m SV av ytre Torsholmane 2 W 325,9 - 11,2 Til 136m Ø av Djupvikneset 3 R 11,2 - 158,1 Til innseilingen til Hamnen 4 G 158,1 - 168,3 Til 90m Ø av land v/Hamnafjellet 5 W 168,3 - 171,5 Til 83m V av Gåseneset v/Lasken og 80m Ø av Seglsteinen lykt 6 R 171,5 - 178,4 Til inn på Losna
236502 25	Krakhellesund Mjeltevikskjer	61 07.1340 005 01.5391	Iso R 4s	6,0	HIB på stang	   3,75	R 0,0 - 360,0
236600 25	Krakhellesund Laskeneset Lasken	61 08.8893 005 01.4413	Q G	6,9	Lanterne på stang 4,5	   2,3	1 G 0,0 - 360,0 Rundtlysende.
236607 25	Krakhellesund Lasken	61 09.1826 005 01.4571	FI G 3s	8,5	HIB på stang	   3,1	G 0,0 - 360,0
236700 25	Krakhellesundet Seglsteinen Krakhellesundet	61 09.3364 005 01.1095	Iso WRG 6s	10,5	Lyktehus 3,0	   4,7 4,4 6,6	1 G 148,5 - 171,5 Fra innover land ved Holmeneset til 138m Ø av Nordre Blomlineset 2 W 171,5 - 178,5 Til 184m V av Skorpeknappen 3 R 178,5 - 185,2 Til 77m V av Øygavlen 4 G 185,2 - 351,1 Til 58m V av landet ved Klauva 5 W 351,1 - 353,7 Til 59m Ø av Mjeltevikskjæret 6 R 353,7 - 11,0 Til innover landet på Sula sør for lykta
236713 25	Krakhellesundet Skorpeholmen På Skorpeholmen	61 11.3957 005 01.1896	Iso G 2s	12,0	HIB på stang 8,8	   3,9	1 G 0,0 - 360,0 Rundtlysande
236800 25	Åfjorden Krakksnova Krakksnova	61 11.9901 004 59.9439	FI W 3s	6,8	Lanterne på stang 3,5	   6	1 W 0,0 - 360,0 Rundtlysende.
237510 25	Losneosen Furenset Tollesundet	61 09.7890 005 03.6250	Iso R 6s	12,5	HIB på stang 6,8	   3,5	1 R 0,0 - 360,0 Rundtlysende.
237511 25	Tollesundet Skutevengen Sørvest Skorpa	61 10.4312 005 02.5413	Iso G 4s	10,0	HIB på stang 8,7	   4	1 G 0,0 - 360,0 Rundtlysande
237512 25	Tollesundet Øygavlen Norpynten Losna	61 10.3430 005 01.3978	Iso W 2s	12,0	HIB på stang 12,5	   4	1 W 0,0 - 360,0 Rundtlysande

Fyrnr. Kartnr.	Område Navn Beliggenhet	Posisjon	Karakter	Lys høyde [m]	Beskrivelse Høyde over grunnen [m]	Lysvidde R G W	Sektor - farge - retning - beskrivelse
238000 25	Sognesjøen Storakersund Losnosen	61 10.1730 005 04.4515	Iso WRG 2s	9,0	Lyktehus 3,0	4,4 4,4 5,6	1 G 304,6 - 313,8 Fra inn på land ved Skora til klar SV av Nesholmen
							2 W 313,8 - 333,4 Til klar Ø av stang øst for Kvitøyna
							3 R 333,4 - 45,3 Til inn på land ved Fureneset
							4 G 45,3 - 98,7 Til 80 m N av Øygavlen
							5 W 98,7 - 103,3 Til kloss S av Skorpeneset og 75m S av Skutevengen HIB
							6 R 103,3 - 130,1 Til inn på Skorpa
							7 G 130,1 - 177,5 Til 102 m Ø av Skorpa
							8 W 177,5 - 181,7 Til kloss V av Hamnaholmen og klar V av land nordenfor holmen
							9 R 181,7 - 183,9 Til inn på land S av Hamnaholmen.
238200 121	Åfjorden Smilla Åfjord	61 12.7957 005 13.2117	Iso WRG 4s	7,8	Lyktehus på underbygning 6,0	3,1 3,1 4,1	1 R 298,3 - 306,2 Fra inn på land ved Leirpollen til 71m SV av Rønsetholmen
							2 G 306,2 - 330,3 Til 111m V av stang ved Merkeneset
							3 W 330,3 - 341,8 Til klar Ø av 4m grunnen Lauvholgrunnen
							4 R 341,8 - 39,7 Til innover land ved Rørneset
							5 G 39,7 - 83,0 Til klar N av Skorpeknappen
							6 W 83,0 - 93,0 Til klar S av Frekleskjæret
							7 R 93,0 - 116,3 Til inn på land utenfor Sørbøvågen.
238300 25	Åfjorden Steinsøyna Færøyosen	61 12.6056 004 51.1899	Iso WRG 4s	6,8	Lyktehus 3,0	3,3 3 4,8	1 G 348,1 - 349,1 Fra inn på Steinsøyna S av lykta til inn mot Steinsøyna
							2 W 349,1 - 353,7 Til 48m Ø av østre Kråkholmskjæret
							3 R 353,7 - 2,2 Til 59m Ø av Lyngholmskjæra
							4 G 2,2 - 181,2 Til 45m Ø av Garbansholmane
							5 W 181,2 - 184,1 Til 47m V av skjærene ved Gavlens vestsida
							6 R 184,1 - 196,2 Til innover Steinsøyna N av lykta
238500 25	Åfjorden Buskøygavlen Buskøy N pynt	61 13.2083 004 51.5098	Iso WRG 2s	10,5	Lyktehus 3,0	4,7 4,7 6	1 G 45,5 - 118,8 Fra inn på holmene NØ for Færøy til klar N av Oksetaren og klar N av Svartoksen stang
							2 W 118,8 - 123,6 Til 154m SV av nærmeste Færøyskjæra
							3 R 123,6 - 140,2 Til innover Færøyskjæra
							4 G 140,2 - 157,3 Til 149m Ø av Langfallskjæra
							5 W 157,3 - 166,2 Til 130m V av Myrberskjerskolten
							6 R 166,2 - 180,0 Til 187m Ø av Myrberskjæra
							7 G 180,0 - 187,3 Til 216m Ø av skjærene NØ av Myrberskjæra
							8 W 187,3 - 226,9 Til klar N av 8,5m grunne på Midtflua
							9 R 226,9 - 276,6 Til midt mellom Vauletaren og Ramsholmtaren og 104m S av østligste Ramsholmane
							10 G 276,6 - 301,1 Til klar SV av Årsholmen.

Fyrnr. Kartnr.	Område Navn Beliggenhet	Posisjon	Karakter	Lys høyde [m]	Beskrivelse Høyde over grunnen [m]	Lysvidde R G W	Sektor - farge - retning - beskrivelse
238600 25	Åfjorden Sakrisskjeret Sakrisskjeret V	61 13.5151 004 57.3010	Iso WRG 6s	7,5	Lyktehus på stativ 6,0	6,3 6,3 7,8	1 G 269,2 - 283,5 Fra inn på Skiveneset til 163m S av Frekleskjæret
							2 W 283,5 - 297,0 Til klar NØ av Skorpa
							3 R 297,0 - 305,0 Tilklar nord av nordvestligste neset på Skorpa (Skorpeknappen)
							4 G 305,0 - 311,2 Til klar sør av nordvestligste neset på Skorpa (Skorpeknappen)
							5 W 311,2 - 316,9 Til 212m NØ av Krakksnova lanterne
							6 R 316,9 - 13,8 Til 68m V av Kraksflua stang
							7 G 13,8 - 102,5 Til klar N av Langfallet LA
							8 W 102,5 - 105,9 Til klar SV av Ytrebåen
							9 R 105,9 - 113,0 Til inn over Svarteskjera
							10 G 113,0 - 128,8 Til klar NØ av Kråka lanterne
							11 W 128,8 - 132,5 Til klar SV av Stabben varde
							12 R 132,5 - 144,8 Til 179m SV av Midtfjordskjeret lanterne
							13 G 144,8 - 150,7 Til 391m NØ av Midtfjordskjeret lanterne og klar Ø av Araldeflua 4m
							14 W 150,7 - 152,9 Til 171m V av Brattholmane
							15 R 152,9 - 188,4 Til midt over Rotholmen.
238900 25	Åfjorden Skifjorden Skifjorden nord for Åfjorden	61 14.3338 005 01.6026	Iso WRG 2s	3,5	Lyktehus på stativ 3,0	3,8 3,8 4,9	1 G 68,0 - 81,2 Fra midt på Hatløy til 122m N av Rotholmen
							2 W 81,2 - 87,9 Til 50m S av stang V for lykta
							3 R 87,9 - 98,0 Til 140m S av Øyatåna
							4 G 98,0 - 275,9 Til inn på landet Ø for lykta
239000 25	Skifjorden Luseskjæråen	61 14.3525 005 01.7680	Q R	3,8	Lanterne på stang 7,3	2,2	1 R 0,0 - 360,0 Rundtlysende.
239402 25	Buefjorden Indrebåen S av Geita	61 14.7987 004 49.3231	Iso R 4s	12,6	HIB på stativ 14,6	4,3	R 0,0 - 360,0
239403 25	Buefjorden Langfallet	61 14.1571 004 50.1502	Iso G 4s	13,0	HIB på stativ 17,0	4,3	G 0,0 - 360,0
239600 25	Buefjorden Geita Toppen av øya	61 16.1496 004 48.6705	Iso WRG 4s	42,8	Fyrbygning med tårn 10,0	10,4 10 13,1	1 R 170,1 - 173,1 Fra inn på Alden til 229m Ø av Alden
							2 W 173,1 - 177,6 Til klar V av Skarholmen og V av 8m grunnen Midtflu
							3 G 177,6 - 200,9 Til 190m Ø av Senholmflu stang
							4 W 200,9 - 203,5 Til klar V av Stabben, Kvitingtaren og 199m Bleikeskjær
							5 R 203,5 - 251,2 Til S av Møkalasset. Toppen på Aralden danner en mørk sektor
							6 W 251,2 - 255,7 Til 371m N av Grytøyholmen
							7 G 255,7 - 291,1 Til 324m SV av Øyatåna
							8 W 291,1 - 293,4 Til 258m NØ av Hatløyna
							9 R 293,4 - 304,8 Til 382m SV av Sakrisskjeret FL
							10 W 304,8 - 333,6 Til 255m NØ av Langfallskjæra
							11 G 333,6 - 9,4 Til 32m V av Skomakeren FL
							12 W 9,4 - 13,8 Til 116m Ø av Tjørnholmen
							13 R 13,8 - 49,8 Til klar NV av Bardsteingrunnen og 625m av Ospøytåa NV holme
							14 W 49,8 - 80,8 Til klar S av Skallen og Loftsteingrunnen
							15 G 80,8 - 98,0 Til inn mot Medgeita

Fyrnr. Kartnr.	Område Navn Beliggenhet	Posisjon	Karakter	Lys høyde [m]	Beskrivelse Høyde over grunnen [m]	Lysvidde R G W	Sektor - farge - retning - beskrivelse				
239700 25	Aspøyfjorden Austre Geita	61 16.1239 004 48.9161	FI R 3s	12,5	Lanterne på stang 5,7	2,4 3,4	1	R	0,0	- 360,0	Rundtlysende.
239800 25	Aspøyfjorden Kråka SØ av Bunesholmen	61 15.8745 004 50.8805	Q W	9,8	Lanterne på stativ 10,6	3,4	1	W	0,0	- 360,0	Rundtlysende.
239900 25	Værlandet Kjeringholmlu S av Kjeringa	61 16.8450 004 45.2717	FI R 3s	5,5	Lanterne på stang 8,5	2,4	1	R	0,0	- 360,0	Rundtlysende
240000 25	Aldefjorden Austneset Værøyna Ø side	61 17.1549 004 46.6424	Iso WRG 2s	8,1	Lyktehus 3,0	5,5 5,5 7	1	G	217,6	- 224,1	Fra inn på land nord for lykta til klar SØ av Senholmskjera
							2	W	224,1	- 236,8	Til 146 m NV av lille Skardholmen
							3	R	236,8	- 293,9	Til 871 m N av Brattholmen
							4	G	293,9	- 351,3	Til 155 m V av Ytstegeita
							5	W	351,3	- 357,9	Til klar Ø av Tjørnholmen lanterne
							6	R	357,9	- 22,9	Til klar NV av Lasset
							7	G	22,9	- 30,0	Til klar NV av Ospøytåa lykt
							8	W	30,0	- 35,7	Til 658 m SØ av Harrbakesjera
							9	R	35,7	- 38,0	Til innover Raudholmen.
240100 25	Aldefjorden Austnesholmen På Austnesholmen	61 17.5708 004 47.0122	Iso WRG 6s	12,0	Lyktehus 3,0	5,6 5,6 7	1	G	126,6	- 139,5	Fra inn på Austneset til 137 m NØ av Hamntaren lanterne
							2	W	139,5	- 142,2	Til 179 m SV av Guleskjeret og klar SV av Kvalsida
							3	R	142,2	- 172,0	Til 77 m Ø av Aldøyna
							4	G	172,0	- 193,0	Til 152 m Ø av Hengesteinen
							5	W	193,0	- 194,9	Til klar V av 8 m grunnen nord for Midfjordflu og klar V av Tobbeneset
							6	R	194,9	- 238,8	Til mellom Senholmskjæra og lille Skardholmen
							7	G	238,8	- 299,1	Til 181 m SV av Litlaralden
							8	W	299,1	- 310,1	Til 177 m NØ av Kråka
							9	R	310,1	- 323,9	Til 174 m Ø av Instegeita
							10	G	323,9	- 8,9	Til 231 m V av Ytstegeita
							11	W	8,9	- 20,5	Til 45 m Ø av Austneset lykt
							12	R	20,5	- 22,5	Til inn på landet nord for Austneset lykt.
240200 25	Værøy Bussaholmane, Ø	61 17.0090 004 44.8835	Q G	4,2	Lanterne på stang 5,2	2,3	1	G	0,0	- 360,0	Rundtlysende.
240201 25	Værlandet Bussaholmane, N NØ av Bussaholmane	61 17.2128 004 44.3084	Q W	3,4	Lanterne på stang 8,0	2,7	1	W	0,0	- 360,0	Rundtlysende.
240202 25	Værlandet Bussaholmane, V N av Bussaholmane	61 17.1840 004 44.0348	VQ G 0.5s	3,6	Lanterne på stang 6,3	2,7	1	G	0,0	- 360,0	Rundtlysende.
240400 25	Værøy Værøyhavn Værøyhavn Molo	61 18.9760 004 43.9380	Q G	7,0	Lanterne på stang 0,0	1,4	1	G	0,0	- 360,0	Rundtlysende.

Fyrnr. Kartnr.	Område Navn Beliggenhet	Posisjon	Karakter	Lys høyde [m]	Beskrivelse Høyde over grunnen [m]	Lysvidde R G W	Sektor - farge - retning - beskrivelse				
240500 25	Værøysundet Hamntaren Nord for Værøyhamn Molo	61 19.1494 004 43.9665	FI W 3s	8,5	Lanterne på stativ 11,5	  	1	W	0,0	- 360,0	Rundtlysende.
240600 25	Værøysundet Nordnessund, S Griseholmen Nordpynt	61 19.1711 004 43.5863	VQ G 0.5s	6,2	Lanterne på stang 6,5	  	1	G	0,0	- 360,0	Rundtlysende.
240700 25	Værøysundet Nordnessund, N Kulten	61 19.2032 004 43.6151	VQ R 0.5s	8,5	Lanterne på stang 6,4	  	1	R	0,0	- 360,0	Rundtlysende.
240800 25	Sørværet Stroka, S molo Stroka søndre molo	61 18.8540 004 42.2125	Iso G 2s	6,0	Lanterne på stang 0,0	  	1	G	0,0	- 360,0	Rundtlysende
240900 25	Værlandet Stroka, N molo	61 18.8799 004 42.2309	Iso R 2s	5,8	Lanterne på stang 0,0	  	1	R	0,0	- 360,0	Rundtlysende
241000 25	Bulandet Årebrot På Årebrottet	61 16.8301 004 37.9170	Iso W 4s	4,5	Lanterne på stang 3,8	  	1	W	0,0	- 360,0	Rundtlysende.
241100 25	Sæingskjærålen Sæingskjærene Bulandet	61 16.7528 004 38.0712	Q G	8,2	Lanterne på stang 8,0	  	1	G	0,0	- 360,0	Rundtlysende
241402 25	Bulandet Vardesteinen nord av Langøy	61 17.7350 004 38.5789	Iso R 4s	6,5	Lanterne på stang	  	1	R	0,0	- 360,0	Lanterne rundtlysende rød
241599 25	Bulandet Hovdesundet Hovden V side	61 16.9698 004 38.5066	Iso G 2s	9,5	Lanterne på stang 9,3	  	1	G	0,0	- 360,0	Rundtlysende
241600 25	Bulandet Hovden S på Hovden	61 16.9229 004 38.5991	Oc WRG 6s	11,8	Lyktehus 3,0	  	1	G	207,0	- 309,3	Fra inn på Vardøy til klar SV av Søreflu grøn stake
							2	W	309,3	- 0,5	Til klar Ø av Sædingsskjerfluene og 288m Ø av Sædingsskjeret
							3	R	0,5	- 22,0	Til innover Sædingsskjeret og klar SØ av 9,3m grunne SØ av Storebåen.
							4	G	22,0	- 64,7	Til innover Klubben.
241601 25	Buelandet Myrbærskjæret	61 17.0108 004 38.3595	Q R	4,0	Lanterne på stang 5,9	  	1	R	0,0	- 360,0	Rundtlysende.
241602 0	Buelandet Hovdesundet Askvoll	61 17.0000 004 38.5000		11,0	0,0	  					
241700 25	Buelandet Bjørnøysund, V side SørVest av Melværet	61 17.3299 004 40.1651	Q R	3,2	Lanterne på stang 7,0	  	1	R	0,0	- 360,0	Rundtlysende.

Fyrnr. Kartnr.	Område Navn Beliggenhet	Posisjon	Karakter	Lys høyde [m]	Beskrivelse Høyde over grunnen [m]	Lysvidde R G W	Sektor - farge - retning - beskrivelse				
241701 25	Buelandet Store Bjørnøy Bjørnøysundet	61 17.3826 004 40.9181	Iso G 2s	4,0	Lanterne på stang 6,0	3,6	1	G	0,0	- 360,0	Lanterne rundtlysende grønn
241702 25	Buelandet Bjørnøysund, Ø side	61 17.3261 004 41.4912	Q R	7,8	Lanterne på stang 3,8	3	1	R	0,0	- 360,0	Rundtlysende.
241800 25	Bulandet Olsundet På brukar Brattholmen	61 17.6088 004 38.9962	Oc (2) WRG 8s	7,5	Lyktehus 8,0	5,9 5,9 7,4	1	G	340,3	- 346,0	Fra innover Brattholmen til klar V av Håflua og Søreflua
							2	W	346,0	- 5,6	Til klar Ø av Hovdeflua.
							3	R	5,6	- 69,1	Til innover land Langøyna langs Olsundbrua
							4	G	69,1	- 153,6	Til klar Ø av Brosma
							5	W	153,6	- 162,8	Til klar V av grunner V av Hellerneven
							6	R	162,8	- 175,3	Til innover land ved Stangarholmen.
241903 25	Bulandet Tistelsund Holme S av Halsøy	61 16.9895 004 36.8556	Fast G lys	7,5	HIB på stang 4,0	2,9	1	G	0,0	- 360,0	Rundtlysende
241904 25	Bulandet Slottholmbåen Båe V av Halsøy	61 17.0180 004 36.7568	Fast R lvs	7,0	HIB på stang 9,0	2,9	1	R	0,0	- 360,0	Rundtlysende
241905 25	Bulandet Merra På Merra	61 17.1036 004 36.5574	Iso G 4s	5,0	Lanterne på stang 8,0	3,5	1	G	0,0	- 360,0	Rundtlysende.
241910 25	Bulandet Kvaløybåen S Skjer SØ av Kvaløy	61 17.3236 004 36.2705	Fast R lvs	7,0	HIB på stang 9,0	2,9	1	R	0,0	- 360,0	Rundtlysende
241912 25	Bulandet Snøreholmbåen På Snøreholmbåen	61 17.5179 004 36.0925	Iso R 2s	4,0	Lanterne på stang 7,0	3,5	1	R	0,0	- 360,0	Rundtlysende
241914 25	Bulandet Karlåtåna Snag Karlåtåna	61 17.6345 004 35.9099	Iso R 2s	6,0	HIB på stang 8,0	3,2	1	R	0,0	- 360,0	Rundtlysende
242000 25	Bulandet Sandøy På øyas nordre del	61 17.7091 004 35.5982	Oc (3) WRG 10s	26,0	Lyktehus på underbygning 6,0	9,8 9,3 12,4	1	G	314,0	- 326,6	Fra inn på holmen sør for lykta til 399m SV av Værtåa
							2	W	326,6	- 332,5	Til 256m Ø av Lyngøytaren stang
							3	R	332,5	- 22,5	Til klar V av Lyrenakken
							4	W	22,5	- 94,4	Til klar S av Hammaren
							5	G	94,4	- 104,9	Til klar N av 26 m grunnen på Væregrunnen
							6	W	104,9	- 150,2	Til klar V av 13 m grunnen på Teinegrunnen
							7	R	150,2	- 164,9	Til klar V av Langfallet
							8	G	164,9	- 185,9	Til klar Ø av Håsteinbåen
							9	R	185,9	- 193,1	Til klar Ø av Olataren
							10	W	193,1	- 200,1	Til klar V av Nakken
							11	G	200,1	- 229,8	Til klar SØ av Storefluene
							12	W	229,8	- 238,2	Til 254m N av Svartskjæra
							13	R	238,2	- 244,9	Til 191m N av Heljanaset

Fyrnr. Kartnr.	Område Navn Beliggenhet	Posisjon	Karakter	Lys høyde [m]	Beskrivelse Høyde over grunnen [m]	Lysvidde R G W	Sektor - farge - retning - beskrivelse
242200 25	Bulandet Gjørøyneset Nord på Bulandet	61 17.9948 004 37.9443	Oc WRG 6s	21,5	Lyktehus 3,0	5.3 5.3 6.6	1 G 84,3 - 93,0 Fra klar N av Lakseskjeret til klar N av Buesteinane
							2 W 93,0 - 103,0 Til klar S av søre Taren
							3 R 103,0 - 166,1 Til klar Ø av Håsteinbåen og Vest av Olataren
							4 G 166,1 - 173,7 Til klar Ø av Bergeflua og Olataren
							5 W 173,7 - 183,1 Til klar V av Kubbeskjeret og Flatskjeret
							6 R 183,1 - 214,2 Til klar SØ av Hammaren og SØ av Kvannskjæret
							7 G 214,2 - 223,2 Til klar SØ av Storefluene
							8 W 223,2 - 226,7 Til klar NV av Smellebåen og Smellebåskjeret
							9 R 226,7 - 236,5 Til innover land på nordspissen av Hellemeven.
242302 25	Buelandet Landøy, nedre	61 18.7130 004 41.7415	Fast R lvs	9,0	Lanterne på stang 0,0	4.7	1 R 78,0 - 86,0 Lanterne lyser fra 078 til 086 grader
							Overrett med: 242304 Retning: 82,0 Beskrivelse: Leder inn mellom Lanqfalle
242304 25	Buelandet Landøy, øvre	61 18.7210 004 41.8594	Fast R lvs	16,0	Lanterne på stang 0,0	4.7	1 R 78,0 - 86,0 Lanterne lyser fra 078 til 086 grader
							Overrett med: 242302 Retning: 82,0 Beskrivelse: Leder inn mellom Lanqfalle
242400 25	Værlandet Buaskjærtaren V av Landøyskjeret	61 18.8446 004 41.7714	VQ G 0.5s	7,4	Lanterne på stativ 10,5	2.1	1 G 0,0 - 360,0 Rundtlysende.
							242401
242402 25	Værlandet Kalvøy N av Mårkletten	61 19.2303 004 42.8851	Q G	4,0	Lanterne på stang	2.3	1 G 0,0 - 360,0 Rundtlysende.
							242403
242500 25	Værøy Krokkskjær Skjer øst for Krokksjær	61 18.5378 004 41.3473	Q R	4,4	Lanterne på stang 7,5	2.3	1 R 0,0 - 360,0 Rundtlysende.
							242800
242921 25	Vilnesfjorden Ystetaren	61 16.5522 004 55.3260	Q G	8,5	Lanterne på stativ	4.78	G 0,0 - 360,0

Fyrnr. Kartnr.	Område Navn Beliggenhet	Posisjon	Karakter	Lys høyde [m]	Beskrivelse Høyde over grunnen [m]	Lysvidde R G W	Sektor - farge - retning - beskrivelse
242924 27	Vilnesfjorden Møkalasset	61 18.4158 005 01.1070	Iso R 4s	6,0	Lanterne på stang	4,96	R 0,0 - 360,0
242926 27	Vilnesfjorden Flatøysundet, V	61 19.4272 005 02.8060	Iso R 4s	7,0	HIB på stang	3,75	R 0,0 - 360,0
242927 27	Vilnesfjorden Flatøysundet, Ø	61 19.4774 005 02.9572	Iso G 4s	7,0	HIB på stang	3,8	G 0,0 - 360,0
243000 25	Vilnesfjorden Raudøyna Øyas SV pynt	61 18.0036 004 54.1822	Iso WRG 4s	9,0	Lyktehus 5,0	5,4 5,4 6,7	1 G 259,8 - 264,9 Fra S av Krabbeflu stang til klar S av Møkalasset varde 2 W 264,9 - 277,8 Til klar NNØ fra Grytøyholmen 3 R 277,8 - 327,5 Til innover Langøyna 4 G 327,5 - 346,2 Til klar V av Mørpølsa varde og klar V av vestligste Brattholmane. 5 W 346,2 - 1,7 Til klar Ø av Midfjordskjær lanterne 6 R 1,7 - 12,5 Til klar V av Midfjordskjær lanterne 7 G 12,5 - 87,3 Til klar N av Little Skardholmen 8 W 87,3 - 118,7 Til klar SV av Senholmtaren 9 R 118,7 - 130,1 Til innover Senholmskjera 10 G 130,1 - 141,4 Til klar Ø av Trulstaren stang 11 W 141,4 - 154,4 Til klar V av Bleikeskeret 12 R 154,4 - 159,9 Til innover Bolten og Bleikeskeret.
243101 27	Vilnesfjorden Jantaren Syd av Askvoll	61 19.0122 005 01.0096	Q G	4,8	Lanterne på stang	0,8	G 0,0 - 360,0
243400 27	Vilnesfjorden Vilnesfjord På Furenes	61 18.2703 005 03.3880	Iso WRG 2s	10,2	Lyktehus 3,0	5,1 5,1 6,4	1 G 64,6 - 68,4 Fra klar N av Korlaup til klar N av Araldeflua 4m grunne 2 W 68,4 - 84,4 Til klar S av Kobbeskeret 3 R 84,4 - 94,8 Til klar N av Bleikeskeret og klar S av Møkalasset lanterne 4 G 94,8 - 190,3 Til klar Ø av Flatøybåen stang 5 W 190,3 - 194,1 Til klar V av Haneskeret lanterne 6 R 194,1 - 233,5 Til innover land ved Helle 7 G 233,5 - 245,5 Til klar S av Vårdalsflua stang 8 W 245,5 - 249,4 Til klar N av Selbeden 9 R 249,4 - 256,8 Til inn på Fureneset.
243500 27	Vilnesfjorden Snekkeholmen	61 18.0062 005 05.3893	FI G 3s	4,6	Lanterne på stang 5,5	2,4	1 G 0,0 - 360,0 Rundtlysende.
244200 27	Dalsfjord Sveskjera Dalsfjordens sørside	61 18.4910 005 10.5327	Iso WRG 4s	3,5	Lyktehus 3,0	3,6 3,6 4,7	1 R 17,9 - 157,7 Fra innover Hellevika til klar Ø av Vårdalsflua stang 2 G 157,7 - 183,8 Til klar Ø av Fjellalandet 3 W 183,8 - 195,2 Til klar V av Straumsneset 4 R 195,2 - 273,6 Til klar N av Lakseskjeret 5 G 273,6 - 299,5 Til innover land Breidvika.































Fyrnr. Kartnr.	Område Navn Beliggenhet	Posisjon	Karakter	Lys høyde [m]	Beskrivelse Høyde over grunnen [m]	Lysvidde R G W	Sektor - farge - retning - beskrivelse
244400 27	Dalsfjord Dalsøyna Dalsfjordens sørside	61 21.9048 005 19.7781	Iso WRG 6s	8,5	Lyktehus på underbygning 6,0	4 4 5.2	1 G 65,6 - 73,8 Fra innover Hegrenes til klar N av Straumsnes 2 W 73,8 - 78,4 Til klar S av Ripenes og klar S av Kleppeneset 3 R 78,4 - 255,4 Til klar S av Ottersteinen 4 G 255,4 - 268,6 Til klar N av fergekaien i Dale.
244500 27	Dalsfjorden Halsnes Halsnes	61 22.4801 005 32.1048	Oc WRG 6s	15,0	Lyktehus på underbygning 6,0	5.5 5.5 6.9	1 R 91,7 - 94,2 Fra inn på Verningsneset til klar N av Sætenes og 83m S av Laukeland 2 G 94,2 - 290,7 Til klar 100m SV av Geitaneset 3 W 290,7 - 294,1 Til 110m NØ av Nistadneset 4 R 294,1 - 307,6 Til inn mot Nistad.
244700 27	Askvoll Flatøyflu Granesundet	61 19.0115 005 03.3266	VQ (3) W 5s	6,5	Lanterne på stang 9,4	4	W 0,0 - 360,0
244702 27	Askvoll Nordøst Flatøy Granesundet	61 19.4581 005 03.5744	Q R	6,3	Lanterne på stang 11,0		R 0,0 - 360,0
244703 27	Askvoll Haneskjæret Granesundet	61 19.5029 005 04.1384	Q G	6,1	Lanterne på stang 7,1	3.7	1 G 0,0 - 360,0 Rundtlysende
244800 27	Granesund Granesund Prestøy v side	61 19.9503 005 03.2882	Oc WRG 6s	11,0	Lyktehus 3,0	3.9 3.9 5.1	1 G 321,0 - 331,2 Til over Haneskjæret til 270 m SV av Haneskjæret 2 W 331,2 - 341,0 Til 70 m Ø av Nordøst Flattøy lanterne 3 R 341,0 - 3,0 Til innover Flatøya 4 G 3,0 - 21,3 Til klar V av 2,5 m grunnen nordvest for Flatøy 5 W 21,3 - 22,9 Til klar 25 m Ø av j.st. vest for Flatøy 6 R 22,9 - 99,2 Til 85 m N av nordre Sauesundøy 7 G 99,2 - 159,3 Til klar Ø av Granebåen 8 W 159,3 - 160,8 Til 90 m V av Leitingnes 9 R 160,8 - 166,0 Til inn mot Røysetneset
244801 0	Prestøysundet Prestøysundet, Ø Askvoll	61 20.0650 005 04.1771	Fast lys yellow	7,0	Indirekte belysning 0,0		
244802 0	Prestøysundet Prestøysundet, V Askvoll	61 20.0713 005 04.0190	Fast lys yellow	5,0	Indirekte belysning 0,0		
244828 27	Granesundet Nordre Sauesundøy, Ø	61 19.8516 005 02.7122	Iso R 4s	7,0	HIB på stang	3.75	R 0,0 - 360,0
244831 27	Granesundet Prestøybåen	61 20.1276 005 03.0986	Iso G 4s	7,0	HIB på stang	3.8	G 0,0 - 360,0
244837 27	Granesundet Trettenes Trettenes	61 22.5716 005 01.5797	Iso G 2s	8,0	HIB på stang	2.7	1 G 0,0 - 360,0 Rundtlysende

Fyrnr. Kartnr.	Område Navn Beliggenhet	Posisjon	Karakter	Lys høyde [m]	Beskrivelse Høyde over grunnen [m]	Lysvidde R G W	Sektor - farge - retning - beskrivelse				
244900 27	Granesundet Gjerdevikskjeret Gjerdevikskjeret	61 20.8889 005 01.3019	Iso W 2s	5,6	Lanterne på stang 0,0		1	W	0,0	- 360,0	Rundtlysende.
244901 27	Granesund Askvoll molo	61 20.7932 005 04.3114	Fast R lvs	4,7	Lanterne på stang 0,0		1	R	0,0	- 360,0	Rundtlysende.
245100 27	Granesundet Granebåen På Granebåen	61 22.8177 005 00.8776	Iso WRG 6s	8,0	Lyktehus på stativ 13,0		1	G	359,5	- 132,8	Fra innover land ved Grane til 170m NØ av holme N av Kjeringsholmen.
							2	W	132,8	- 147,6	Til 115m SV av Storøyana.
							3	R	147,6	- 211,3	Til 147m NV av land ved Sanden.
							4	G	211,3	- 335,0	Til 96m V av Leitingnes og klar V av Røyseteneset.
							5	W	335,0	- 342,8	Til 104m Ø av Trælevikneset og klar Ø av Haugsflua stang.
							6	R	342,8	- 359,5	Til første grense.
245500 25	Stavfjorden Tussen Moldværleia	61 22.5855 004 50.1131	Iso WRG 4s	15,0	Lyktehus på søyle 13,5		1	R	8,2	- 17,7	Fra inn på Tviibyrgen til klar V av 8 m grunnen med stake vest for Tviibyrgen og 460 m V av Tobbneset
							2	G	17,7	- 53,2	Til klar NV av Smellebåskjær
							3	R	53,2	- 62,5	Til klar S av Storefluene og klar S av Flatskjær
							4	G	62,5	- 83,1	Til klar N av Kroken
							5	W	83,1	- 90,9	Til klar S av 3,7 m grunnen på Nilsolanakken
							6	R	90,9	- 155,7	Til 268m Ø av lille Kvannskjær
							7	G	155,7	- 182,1	Til 359 m Ø av Blåna lanterne
							8	W	182,1	- 194,7	Til klar V av Kallsflua og Storeflua og 348 m V av Midtjordskjær
							9	R	194,7	- 217,0	Til innover Storøyana
							10	G	217,0	- 244,1	Til 188 m S av Heggøyfluene
							11	W	244,1	- 257,0	Til 200 m N av Guleskjær og klar N av 5,5 m grunne
							12	R	257,0	- 261,4	Til innover Guleskjær.
245650 25	Stavfjorden Herland Ø molo Herland østre moloende	61 21.3401 004 53.4711	Fast R lvs	10,0	HIB på stang 7,0		1	R	0,0	- 360,0	Rundtlysende
245651 25	Stavfjorden Herland V molo Herland vestre moloende	61 21.3629 004 53.3978	Fast G lvs	10,0	HIB på stang 7,0		1	G	0,0	- 360,0	Rundtlysende
245700 25	Stavfjorden Hindøysund Hindøysundet	61 22.2702 004 53.7241	Iso WRG 6s	7,0	Lyktehus på stativ 11,2		1	G	153,2	- 158,7	Fra Svelungen til 60m Ø av Svelungen og klar V av 3,4m grunnen
							2	W	158,7	- 161,3	Til 153m V av Måsnesflua båke
							3	R	161,3	- 211,1	Til klar SØ av Guleskjerflua stang
							4	G	211,1	- 25,5	Til 75m V av Bjørnneset
							5	W	25,5	- 29,5	Til 97m Ø av Griseskjeret
							6	R	29,5	- 45,5	Til innpå Hansholmen V av lykten.
246000 25	Stavfjorden Heggøyana Nord for Atløy	61 23.2086 004 55.5167	Iso WRG 6s	9,5	Lyktehus 3,0		1	G	258,7	- 273,2	Fra S av Lauvholmen til klar S av 6m grunnen sør for Skomsøya
							2	W	273,2	- 304,6	Til 59m N av Hjartneset
							3	R	304,6	- 67,6	Til 92m N av Måsnesholmen
							4	G	67,6	- 80,3	Til klar N av 2,5m grunnen på Tussebakken og klar N av Tusse lykt
							5	W	80,3	- 87,9	Til 74m S av Heggøybåen stang
							6	R	87,9	- 104,5	Til innover land på Heggøya.

Fyrnr. Kartnr.	Område Navn Beliggenhet	Posisjon	Karakter	Lys høyde [m]	Beskrivelse Høyde over grunnen [m]	Lysvidde R G W	Sektor - farge - retning - beskrivelse				
246100 27	Tvibyrge - Stavfjorden Høyvik molo	61 22.2961 004 59.1362	Fast R lvs	8,0	Lanterne på stang 0,0	2,6 5,9 7,4	1	R	0,0	- 360,0	Rundtlysende
246200 27	Stavfjorden Raudøyna vestpynt NV på Raudøyna	61 23.2778 004 57.6817	Iso WRG 2s	11,5	Lyktehus på underbygning 13,2	5,9 5,9 7,4	1	G	74,5	- 80,9	Fra inn på Måsnesholmen til 245m N av Måsnesholmen, klar N av Guleskjeret og klar 2.5m grunne Tussebakken.
246400 27	Stavfjorden Stavenes Havnas N side	61 24.8983 004 58.5228	Oc WRG 6s	7,4	Lyktehus 3,5	6,2 6,2 7,6	1	R	352,5	- 1,6	Fra inn på Storøyna til klar Ø av Kjeringsholmen.
246600 25	Tvibyrge - Stavfjorden Blåna Smelværleia	61 24.6195 004 49.8576	FI (2) W 5s	14,5	Lanterne på stang 15,0	7,3	1	W	0,0	- 360,0	Rundtlysende.
246800 27	Askrova Båane SSØ av Vesleskjeret	61 29.0219 004 58.3951	VQ (3) W 5s	10,5	Lanterne på stativ 10,8	5,5	1	W	0,0	- 360,0	Rundtlysende
247000 27	Stavfjorden Trefotskjer Tansøyosen	61 29.0299 004 59.5637	Oc (2) WRG 8s	9,5	Lyktehus på stativ 8,7	7,1 7,1 8,6	1	R	289,2	- 296,2	Fra inn mot sørsiden av Mortingskjeret til 253m S av Skogja og klar NØ av Kvalstadskallene 8,5m grunne
247051 27	Askrova Tansøyosen Tansøyosen	61 29.8296 004 59.5830	Iso G 4s	8,6	HIB på stang	3,8		G	0,0	- 360,0	
247053 27	Askrova Leiskjera NV av Leieskjera	61 30.4127 005 00.0335	Iso G 4s	7,5	HIB på stang	3,8	1	G	0,0	- 360,0	Rundtlysende

Fyrnr. Kartnr.	Område Navn Beliggenhet	Posisjon	Karakter	Lys høyde [m]	Beskrivelse Høyde over grunnen [m]	Lysvidde R G W	Sektor - farge - retning - beskrivelse
247200 27	Brufjorden Askrova Ø av Klubben	61 30.5927 004 59.7537	Oc WRG 6s	4,8	Lyktehus på stativ med IB 6,3	5,3 5,3 6,6	1 G 173,3 - 180,6 Fra inn på land Hærneset til klar Ø av Oddane lanterne 2 W 180,6 - 266,1 Til klar N av Marøydroma 3 R 266,1 - 305,4 Til klar N av Brimholmen 4 G 305,4 - 9,6 Til klar V av Tansøyosen HIB og klar V av Trefotskjer lykt 5 W 9,6 - 18,3 Til klar Ø av Båane lanterne 6 R 18,3 - 47,2 Til inn på Askrova sør for lykta.
247400 26	Reksta fjorden Kvannskjeret V av Asksova	61 31.1083 004 52.8590	Iso WRG 4s	13,5	Lyktehus på søyle 6,8	5,4 5,4 6,7	1 W 186,9 - 190,0 Fra 852m Ø av Værholmene og klar 4.4m grunne til 366m V av Stårøyskjeret 2 R 190,0 - 297,1 Til 134m NØ av Raudøyskjeret 3 G 297,1 - 334,7 Til 127m V av Æsøybåen stang 4 W 334,7 - 338,3 Til 200m Ø av skjer Ø av Gullholmen 5 R 338,3 - 357,1 Til 445m V av Gullholmen, og klar mellom 1,9m og 7,0 m grunne. 6 G 357,1 - 7,6 Til klar V av 6.2m grunne på Grunnflua 7 W 7,6 - 12,8 Til klar Ø av 7,8 m grunnen på Sørbåane 8 R 12,8 - 46,2 Til klar N av 4.5m grunnen N av Smellen 9 G 46,2 - 57,4 Til klar N av 2.4m grunnen på Jakteliffallet 10 W 57,4 - 77,8 Til klar S av Svarteskjeret 11 R 77,8 - 122,0 Til midt over Store Kvalsteinen og over Tindeskjeret 12 G 122,0 - 186,9 Til førstnevnte grense.
247401 26	Askrova Kuneset	61 31.7521 004 55.0476	FI W 5s	7,6	Lanterne på stang 0,0	2,6	W 0,0 - 360,0
247402 26	Askrova Litle Stårøya	61 32.8053 004 55.4489	FI G 5s	5,8	Lanterne på stang 0,0	1,2	G 0,0 - 360,0
247404 26	Askrova Valvika (privat) SV av Valvikholmen	61 31.4230 004 55.2981	FI R 3s	2,0	Lanterne på stang 2,0	1,5	1 R 0,0 - 360,0 Rundtlysende
247405 26	Askrova Hageskjærtaren	61 32.3249 004 55.1425	Q W	2,7	Lanterne på stang 0,0	2,3	1 W 0,0 - 360,0 Rundtlysende.
247500 27	Brufjorden Oddene	61 33.1145 004 59.3888	FI R 3s	14,2	Lanterne på varde 10,2		1 R 0,0 - 360,0 Rundtlysende.
247901 27	Brufjorden Monsholmgrunnen	61 32.2821 005 09.5463	Q G	5,5	Lanterne på stang 0,0	2	1 G 0,0 - 360,0 Lanterne rundtlysende grønn
248000 27	Brufjorden Stavangsund Stavang - SØ for Stavøya	61 32.3451 005 09.6712	Iso WRG 6s	6,3	Lyktehus på stativ 10,0	4 4 5,2	1 G 257,3 - 288,2 Fra innover Kyraholmen til S av Notaholmen. 2 W 288,2 - 291,3 Til klar N av 6,5m grunnen V for Stavang. 3 R 291,3 - 44,6 Til klar NV av Korsen og Langeneset. 4 G 44,6 - 65,6 Til klar N av Monsholmgrunnen lanterne. 5 W 65,6 - 106,9 Til 172m SSV av Langøya. 6 R 106,9 - 124,8 Til innpå landet ved Storøy.

Fyrnr. Kartnr.	Område Navn Beliggenhet	Posisjon	Karakter	Lys høyde [m]	Beskrivelse Høyde over grunnen [m]	Lysvidde R G W	Sektor - farge - retning - beskrivelse			
248004 27	Askrova Notaholmen	61 32.2751 005 10.5470	Iso R 2s	7,0	HIB på stang	1.6	R	0,0	- 360,0	
248006 27	Askrova Kyraholmen, Ø	61 32.3393 005 10.6070	Fast R lvs	7,5	HIB på stang	1.6	R	0,0	- 360,0	
248007 27	Askrova Stavangsundet	61 32.4535 005 10.7001	Fast G lvs	7,2	HIB på stang	1,9	G	0,0	- 360,0	
248400 27	Bjørnaneset Flokensvågen Bjørnaneset	61 28.3767 005 14.4888	Q R	7,9	Lanterne på stang 5,6	2.3	1 R	0,0	- 360,0	Rundtlysende
248500 27	Brufjorden Floknes Flokneset	61 28.9454 005 13.8360	Iso WRG 4s	8,7	Lyktehus på underbygning 6,0	4,9 4,9 6.2	1 R 2 G 3 W 4 R 5 G 6 W 7 R 8 G 9 W 10 R 11 G 12 W 13 R	9,9 19,0 28,4 38,1 57,0 73,5 75,5 87,7 115,9 129,2 168,2 265,8 269,4 269,4	- 19,0 - 28,4 - 38,1 - 57,0 - 73,5 - 75,5 - 87,7 - 115,9 - 129,2 - 168,2 - 265,8 - 269,4 - 282,8	Fra innover Bardholmen til klar SØ av Kviteskjeret Til klar NV av Kviteskjeret Til klar SØ av Svartskjertaren stang Til over Svartskjeret Til klar N av Svartskjeret, 4m grunne NNØ for Svartskjeret ligger i hvit sektor Til klar S av Grunnefluna stang Til klar S av Brugalten stang og klar N av Grunneflu stang Til klar NØ av Marøytåa Til klar SV av Fløholmen Til klar V av Svortevikholmen Til klar S av Apalset Til klar N av Dyvikeneset Til innover Sølsvåg.
248600 27	Brufjorden Litle Barbroholmen Nord av Svanøy	61 30.1901 005 07.3091	Q G	7,0	Lanterne på stang 3,0	2	1 G	0,0	- 360,0	Rundtlysende
248900 27	Førdefjorden Helleneset Helleneset	61 27.2928 005 28.8523	Oc (2) WRG 8s	13,0	Lyktehus 3,0	3.5 3.5 4.6	1 G 2 W 3 R 4 G	270,0 272,8 280,3 109,4 109,4	- 272,8 - 280,3 - 109,4 - 115,9	Fra inn på Nåneset til klar S av Nåneset Til klar N av Helgøyna Til midt i Ålasundet Til inn på Straumsnes.
249000 27	Førdefjorden Geitsneset Geitsneset	61 28.6521 005 39.7075	Iso WRG 6s	4,7	Lyktehus 3,0	4,3 4,3 5.5	1 G 2 W 3 R 4 G 5 W 6 R	31,9 64,4 66,1 156,4 203,5 224,7	- 64,4 - 66,1 - 156,4 - 203,5 - 224,7 - 238,2	Fra inn mot Bjørkedalsneset til klar NV av nordre Nobbeneset Til klar SØ av nes Ø for Hestvika Til innover land ved Holmeset Til klar Ø av Holmesetholmane og klar Ø av Liabøen Til klar NV av Høna Til inn på landet sør for Høna.
249200 27	Førdefjorden Ulltangneset På neset	61 28.8819 005 47.7834	Oc WRG 6s	4,5	Lyktehus 4,0	4 4 5.2	1 G 2 W 3 R 4 G 5 W 6 R	119,1 123,4 134,9 267,6 335,4 342,0	- 123,4 - 134,9 - 267,6 - 335,4 - 342,0 - 344,7	Fra innover land ved Stranda til klar NØ av Hauganeset. Til klar SV av Skompen Til klar N av Erdlandet stang Til klar V av Bjørnsneset Til klar Ø av Kyrkjeteigen Til klar Ø av Kyrkjeteigen.

Fyrnr. Kartnr.	Område Navn Beliggenhet	Posisjon	Karakter	Lys høyde [m]	Beskrivelse Høyde over grunnen [m]	Lysvidde R G W	Sektor - farge - retning - beskrivelse				
250000 27	Solheimsfjorden Andalskjærene Storøy v side	61 33.9489 005 01.1702	FI W 3s	11,0	Lanterne på søyle 6,7	  	1	W	0,0	- 360,0	Rundtlysende.
250100 27	Stavøya Bjørnholmen Vedøysundet	61 33.7115 005 03.2343	VQ G 0.5s	6,5	Lanterne på stang 6,0	  	1	G	0,0	- 360,0	Rundtlysende
250200 27	Veidesundet Veøya Brufjorden	61 33.7503 005 02.8184	Q R	6,5	Lanterne på stang 6,0	  	1	R	0,0	- 360,0	Rundtlysende
250300 27	Veidesundet Bogøya Brufjorden	61 33.8006 005 02.8099	Q G	6,0	Lanterne på stang 6,0	  	1	G	0,0	- 360,0	Rundtlysende
250500 27	Solheimsfjorden Geitholmen Vasreset	61 35.0946 005 02.9841	FI R 5s	10,3	Lanterne på stang 4,0	  	1	R	0,0	- 360,0	Rundtlysende.
251000 27	Solheimsfjorden Skarveskjær	61 35.4677 005 10.4394	FI W 3s	7,3	Lanterne på søyle 0,0	  	1	W	0,0	- 360,0	Rundtlysende.
251500 26	Kinn Ytterøyane Nordvest for Kinn	61 34.2448 004 40.7915		59,0	Rødt tårn m/1 hvitt belte 20,4	  	1	W	0,0	- 360,0	Rundtlysende.
251700 26	Kinn Ternehaug Nordvest for Kinn	61 34.5268 004 41.2694	Iso WRG 6s	22,0	Lyktehus på underbygning 6,0	  	1	G	49,6	- 74,3	Fra inn over Ytterøyane til klar N av Olsflua
							2	W	74,3	- 92,6	Til klar S av Havfluene og Sva
							3	R	92,6	- 104,5	Til S av Tyskerfalla 1,3m og N av Nordre Sva
							4	G	104,5	- 183,6	Til 190m Ø av Bysa
							5	W	183,6	- 196,5	Til klar V av Kvitingfalla
							6	R	196,5	- 227,3	Til 80m SØ av Kvitingane og kloss NV av Erteskjeret
							7	G	227,3	- 238,5	Til klar S av 7,7m gr. sør for L. Batalden og 170m S av L. Batalden
							8	R	238,5	- 242,5	Til klar N av 4m grunnen ved Svartskjæret
							9	G	242,5	- 281,6	Til klar S av sørligste skvalpeskjær sør for Nærøya
							10	W	281,6	- 283,9	Til klar N av Fallet stang
							11	R	283,9	- 293,1	Til rett S av Fallet stang
251900 26	Kinn Sandøy Rekstenfjord, sør for Kinn	61 33.0436 004 45.8144		16,0	Lyktehus på underbygning 6,0	  	1	G	221,8	- 257,4	Fra inn mot landet på Kinn til 160m S av Kytringsholmen
							2	W	257,4	- 264,1	Til 220m N av St. Stårøya
							3	R	264,1	- 8,1	Til 170m V av l. Leisteinen og klar Ø av 7,5 m grunnen nord for Leisteinen
							4	G	8,1	- 57,0	Til klar NV av 9,5 m grunnen på Lindeberggrunnen
							5	W	57,0	- 58,7	Til klar SØ av 6 m grunnen på søre Jonsgrunnfalla
							6	R	58,7	- 66,7	Til klar NV av 13 m grunnen på Jonsgrunnfalla
							7	W	66,7	- 69,6	Til klar SØ av 13 m grunnen på Børjenakken
							8	G	69,6	- 104,3	Til inn på landet på Kinn
252001 26	Brufjorden Rognaldsvåg molo	61 33.6577 004 47.1119	Iso G 2s	6,0	Lanterne på stang 0,0	  	1	G	0,0	- 360,0	Lanterne rundtlysende grønn

Fyrnr. Kartnr.	Område Navn Beliggenhet	Posisjon	Karakter	Lys høyde [m]	Beskrivelse Høyde over grunnen [m]	Lysvidde R G W	Sektor - farge - retning - beskrivelse
252100 26	Kinn, Kinnesund Kinnesund Kinns Ø side	61 33.8500 004 46.3529	Oc (2) WRG 8s	7,9	Lyktehus på underbygning 5,3	7,9 7,5 10,3	1 G 141,8 - 157,6 Fra inn på landet på Kinn nord for lykta til 219 m Ø av Kvitingane 2 W 157,6 - 164,7 Til klar V av Skallefluene 3 R 164,7 - 203,7 Til klar V av Sundarholmane 4 G 203,7 - 325,2 Til 122 m SV av Helleskjærene 5 W 325,2 - 331,3 Til klar Ø av skjær SØ for Tyskeneset og 180 m NØ av sydligste skjær øst for Åkerøa 6 R 331,3 - 352,1 Til inn på landet på Åkerøya
252200 26	Kinn Ytre Storhaugvåg, nedre	61 33.8329 004 47.5839	Fast R lys	12,0	Lanterne på stang 0,0	2,5	1 R 0,0 - 360,0 Sterkest i overrettlinjen 136*
252300 26	Kinn Ytre Storhaugvåg, øvre 100m bakenfor nedre lanterne	61 33.8056 004 47.6340	Fast R lvs	17,0	Lanterne på stang 0,0	2,5	1 R 0,0 - 360,0 Sterkest i overrettlinjen 136*
252800 26	Skorpefjorden Æsøysundet Skorpas sørvestside	61 34.9935 004 47.0122	Oc WRG 6s	8,8	Lyktehus på stativ 6,0	4,3 4,3 5,5	1 G 273,0 - 59,4 Fra 161 m S av Skorpevågen lanterne til 482 m NV av Raudskjeret 2 W 59,4 - 63,6 Til 477 m SSØ av Store Svartskjer (OBS 8,5m grunne i hvit sektor - rett nord av Raudskjæret) 3 R 63,6 - 78,6 Til innover Nærøya 4 G 78,6 - 100,1 Til 482 m NNØ av Ertenskeret 5 W 100,1 - 105,5 Til 800 m SSV av vestre skjer på Kvitingane 6 R 105,5 - 116,1 Til klar SV av Kvitingane.
252802 26	Æsøysund Æsøysund molo Æsøysund molo	61 35.1158 004 47.2574	Fast R lvs	9,0	Lanterne på stang 6,0	1,4	1 R 0,0 - 360,0 Rundtlysende
252901 26	Skorpefjorden Skorpevågen	61 35.0283 004 48.9326	Q G	5,2	Lanterne på stang 8,3	3,38	1 G 0,0 - 360,0 Lanterne rundtlysende grønn
252924 26	Skorpefjorden Syndarholmane	61 33.8731 004 46.7921	Q R	7,0	Lanterne på stang	3,5	R 0,0 - 360,0
252925 26	Skorpefjorden Brennevinståa	61 33.8678 004 46.9675	Q G	6,2	Lanterne på stang	1,7	G 0,0 - 360,0
253002 26	Skorpefjorden Hestøyfora	61 34.4839 004 50.3703	FI G 3s	4,8	Lanterne på stang 0,0	1,4	1 G 0,0 - 360,0 Rundtlysende.
253003 26	Skorpefjorden Laksholmane	61 34.5282 004 52.4644	FI G 3s	2,7	Lanterne på stang 0,0	1,4	1 G 0,0 - 360,0 Rundtlysende.
253004 26	Skorpefjorden Rekstaosen	61 34.7559 004 53.0347	FI W 3s	3,7	Lanterne på stang 0,0	2,5	1 W 0,0 - 360,0 Rundtlysende.

Fyrnr. Kartnr.	Område Navn Beliggenhet	Posisjon	Karakter	Lys høyde [m]	Beskrivelse Høyde over grunnen [m]	Lysvidde R G W	Sektor - farge - retning - beskrivelse
253022 26	Nekkøysundet Nekkøysundet	61 34.6536 004 56.4299			Lanterne på stang		R 0,0 - 360,0
253032 26	Skorpefjorden Vardeneset	61 34.0734 004 47.2666	Q R	7,5	Lanterne på stang	1.51 	R 0,0 - 360,0
253033 26	Skorpefjorden Rognaldsvåg Varde	61 33.9623 004 47.3208	Fast G lys	8,6	HIB på stang	1,9 	G 0,0 - 360,0
253034 26	Skorpefjorden Rognaldsvåg, Ø	61 33.9608 004 47.3748	Fast R lvs	8,1	HIB på stang	1.6 	R 0,0 - 360,0
253100 26	Skorpefjorden Tretteskjerstonga	61 35.0256 004 54.5286	Q R	0,0	Lanterne på stang 0,0		R 0,0 - 360,0
253150 26	Skorpefjorden Hansenakken	61 34.3000 004 52.8360	Iso R 2s	5,4	HIB på stang	1.6 	R 0,0 - 360,0
253300 26	Florø Ånnøyskjeret På Ånnøyskjeret	61 35.7896 004 56.2691	Oc (2) WRG 8s	6,8	Lyktehus 4,3	3,6 3,3 5,2 	1 R 238,9 - 245,1 Fra inn på Indre Ånnøya til over Ånnøyflua stang 2 G 245,1 - 252,7 Til 71m SSØ av Grasskjerbåen HIB. 3 W 252,7 - 258,9 Til 58m N av Østre Mortingbåen HIB. 4 R 258,9 - 264,5 Til inn på Mortingbåen 5 G 264,5 - 271,1 Til 90m S av Vestre Mortingbåen HIB. 6 W 271,1 - 285,9 Til 69m NØ av Måsholmskjære G- lanterne. 7 R 285,9 - 355,0 Til inn på Nordre Nekkøya 8 G 355,0 - 74,1 Til 187m N av Tjeldneset. 9 W 74,1 - 76,5 Til 111m S av Skorpen v/innløpet til Skorpevågen. 10 R 76,5 - 92,9 Til inn på landet på Ytre Ånnøya.
254001 27	Florø Færøybåen Nekkøyosen	61 34.7718 004 57.4078	Iso G 2s	7,7	HIB på søyle 11,4	1,7 	1 G 0,0 - 360,0 Rundtlysende
254200 27	Florø Nekkøyosen På Haneholmen	61 34.8862 004 56.8540	Oc WRG 6s	9,0	Lyktehus 3,0	3,8 3,5 5,5 	1 G 179,9 - 185,4 Fra 50m Ø av Ånnøyholmbåen HIB til ---m Ø av Stabbeflua stang 2 W 185,4 - 190,7 Til ---m V av Mortingbåen vestre HIB 3 R 190,7 - 197,0 Til inn på Mortingbåen 4 G 197,0 - 200,8 Til 94m Ø av Mortingbåen østre HIB 5 W 200,8 - 207,7 Til 57m V av Svartskjerbåen HIB og klar V av Nordre Kalvatåa HIB 6 R 207,7 - 270,0 Til inn på Færøya 7 G 270,0 - 314,8 Til 210m SV av Vardeneset varde 8 W 314,8 - 320,5 Til 375m NØ av Oddane HIB 9 R 320,5 - 4,0 Til inn mot slaggrunnen på østsiden av nordre Nekkøya
254202 27	Florø Florsvikfluene Nekkøyosen	61 35.1285 004 56.8493	Q R	9,0	HIB på stativ 15,0	1.6 	1 R 0,0 - 360,0 Rundtlysende

Fyrnr. Kartnr.	Område Navn Beliggenhet	Posisjon	Karakter	Lys høyde [m]	Beskrivelse Høyde over grunnen [m]	Lysvidde R G W	Sektor - farge - retning - beskrivelse				
254203 27	Florø Nordre Kalvatåa Færøykalven NV	61 35.2652 004 57.3481	Q G	9,0	HIB på stativ 13,1	1,6	1	G	0,0	- 360,0	Rundtlysende
254400 27	Florø Østre Furusund, S Floretåa	61 34.6936 005 00.2208	Q G	8,6	Lanterne på stang 4,0	1,4	1	G	0,0	- 360,0	Rundtlysende.
254500 27	Florø Østre furusund, N NØ av Ausa	61 34.8741 005 00.0744	VQ G 0,5s	3,6	Lanterne på stang	1,3	1	G	0,0	- 360,0	Rundtlysende.
254730 27	Florø Håskjera	61 35.3298 004 58.7337	Iso R 4s	7,3	Lanterne på stang	2,3		R	0,0	- 360,0	
254731 27	Florø Perholmflu	61 35.1963 004 58.8987	Iso G 4s	6,4	HIB på stang	2,3		G	0,0	- 360,0	
254732 27	Florø Måsholmsundet, NV	61 35.2124 004 59.1764		6,5	HIB på stang	2		R	0,0	- 360,0	
254733 27	Florø Måsholmsundet, SV	61 35.1552 004 59.1734		6,7	HIB på stang	2		G	0,0	- 360,0	
254734 27	Florø Måsholmsundet, NØ	61 35.1855 004 59.3442		6,3	HIB på stang	2		R	0,0	- 360,0	
254735 27	Florø Måsholmsundet, midtre	61 35.1338 004 59.3208		6,7	HIB på stang	2		G	0,0	- 360,0	
254737 27	Florø Måsholmsundet, SØ	61 35.1108 004 59.4723	Iso G 2s	6,7	HIB på stang	1,85		G	0,0	- 360,0	
254739 27	Florø Kylleren Kylleren	61 34.9711 004 59.8133	Iso W 6s	4,9	HIB på stang	2,61		W	0,0	- 360,0	
254843 27	Florø Måsholmskjeret Gunnhildvågen	61 35.3471 004 59.2019	Q G	5,6	Lanterne på stang	1,5	1	G	0,0	- 360,0	Rundtlysende
254845 27	Florø Måsholmen Måsholmen	61 35.2620 004 59.3742		5,4	Lanterne på stang	1,5	1	G	0,0	- 360,0	Rundtlysende.
254846 27	Florø Trolleskjeret Gunnhildvågen V	61 35.1924 004 59.5264		5,9	Lanterne på stang	1,5	1	R	0,0	- 360,0	Rundtlysende.

Fyrnr. Kartnr.	Område Navn Beliggenhet	Posisjon	Karakter	Lys høyde [m]	Beskrivelse Høyde over grunnen [m]	Lysvidde R G W	Sektor - farge - retning - beskrivelse
254903 27	Florø Gunhildvågen, nedre Florsneset	61 34.9774 005 00.4718	Fast G lys	18,6	Lanterne på stativ	4	1 G 102,0 - 115,0 Lyssektor
						Overrett med: 254905 Retning: 108,4 Beskrivelse:	
254905 27	Florø Gunhildvågen, øvre Florsneset	61 34.9618 005 00.5691	Fast G lys	21,6	Lanterne på stativ	4	1 G 102,0 - 115,0 Lyssektor
						Overrett med: 254903 Retning: 108,4 Beskrivelse:	
255051 27	Florø Kalvatåa, Østre Kalvatåa	61 35.1832 004 57.8484	FI G 3s	3,5	Lanterne på stang 6,5		1 G 0,0 - 360,0 Rundtlysende
255300 27	Florø Stonga Stongaoksen	61 35.5506 004 58.9876	Q R	5,2	Lanterne på stang 7,2	1,2	1 R 0,0 - 360,0 Rundtlysende.
256004 27	Florø Ånnøyholmbåen Øst av Roskjeret	61 35.6984 004 56.7909	Iso R 2s	8,6	HIB på stativ 14,8	2,6	1 R 0,0 - 360,0 Rundtlysende
256005 27	Florø Mortingbåen, V Sørøst om stubben fyr	61 35.8308 004 57.3185	Fast G lys	8,2	HIB på stativ 13,8	2,6	1 G 0,0 - 360,0 Rundtlysende
256006 27	Florø Mortingbåen, Ø Sørøst om Stubben fyr	61 35.8635 004 57.4509	Fast R lys	8,2	HIB på stativ 13,5	2	1 R 0,0 - 360,0 Rundtlysende
256407 27	Florø Svartskjær Svartskjæråen	61 35.8583 004 58.0456	Iso G 2s	8,2	HIB på stativ 12,8	2,6	1 G 0,0 - 360,0 Rundtlysende
256600 27	Florø Stubben Florøbassenget	61 36.0419 004 57.3097	Oc (3) WRG 10s	16,2	Fyrbygning med tårn 15,6	4,5 4,2 6,4	1 R 57,7 - 110,6 Fra S av Littleholmen til N av Skorpa stang 2 G 110,6 - 136,2 Til klar Ø av 9m grunne Araldflaket og 524m Ø av Svarteskjeret 3 W 136,2 - 138,4 Til 254m V av Dombeskjærene lykt 4 R 138,4 - 186,5 Til innløpet av Søre Nærøysundet. 5 G 186,5 - 212,6 Til klar SØ av Nærøyflua 6 W 212,6 - 228,1 Til 178m NV av Risøya Lanterne og klar NV av Sandværet 7 R 228,1 - 254,5 Til N av Langøya 8 G 254,5 - 266,1 Til 13m S av Balderflua HIB 9 W 266,1 - 279,0 Til 134m N av Vomma stang 10 R 279,0 - 322,7 Til Kalvasteinshavet 11 G 322,7 - 3,7 Til 136m V av Nordre Kalvatåa 12 W 3,7 - 57,7 Til S av Littleholmen

Fyrnr. Kartnr.	Område Navn Beliggenhet	Posisjon	Karakter	Lys høyde [m]	Beskrivelse Høyde over grunnen [m]	Lysvidde R G W	Sektor - farge - retning - beskrivelse				
256601 0	Florø Stabben Ø Florøbassenget	61 36.0459 004 57.3135	Fast lys yellow	5,5	IB på stativ						
257000 27	Florø Grasskjeret På vestligste Grasskjeret	61 36.1713 004 57.9124	Oc (2) WRG 8s	5,0	Lyktehus på stativ 6,3	3,6 3,4 5,3	1 G 328,2 - 0,1 2 W 0,1 - 19,9 3 R 19,9 - 37,2 4 G 37,2 - 47,5 5 W 47,5 - 54,7 6 R 54,7 - 123,0 7 G 123,0 - 130,2 8 W 130,2 - 143,0 9 R 143,0 - 187,1 10 G 187,1 - 202,1 11 W 202,1 - 223,0 12 R 223,0 - 242,7	Fra over øst for Svarteskjeret til 120 V av Svartskjerbåen HIB Til godt klar Ø av Mortingsbåen østre HIB og 100m NV av Kalvatåa HIB Til over Mortingbåen Til 110m NV av Mortingsbåen vestre HIB Til 110m S av Stabben fyr Tilnnm SV av Risholmflua lanterne Til 160m NØ av Risholmflua lanterne Til 173m SV av Tongane sørvestligste stang Til klar V av 8.9m grunne ved Nærøyflua Til klar Ø av 7.4m grunne ved Nærøyflua Til 320m NV av Risøya lanterne og klar NV av Sandværholmene Til innover nordligste Grasskjeret			
257010 27	Florø Grasskjerbåen Grasskjerbåen	61 36.1611 004 58.4951	Fast R lys	6,0	HIB på stang 10,2	2,9	1 R 0,0 - 360,0	Rundtlysende			
257111 27	Florø Langøyflua På Langøyflua	61 36.3449 004 59.5997	Iso W 2s	9,0	HIB på stativ 15,8	3,5	1 W 0,0 - 360,0	Rundtlysende			
257115 27	Florø Nordnes molo Nordnes molo	61 36.0920 005 00.6529	Q W	10,3	HIB på stang 6,3	1,9	1 W 0,0 - 360,0	Lanterne rundtlysende grønn			
257200 0	Florø Florø På Rotaflua	61 36.1967 005 00.6099			10,0						
257216 27	Florø Balderflua På Balderflua	61 36.1548 005 00.2306	Iso R 6s	9,0	HIB på søyle 21,0	2,7	1 R 0,0 - 360,0	Rundtlysende			
257217 27	Florø Nordnes Floreвика	61 36.0959 005 00.4290	Iso G 6s	8,6	HIB på søyle 17,0	2,7	1 G 0,0 - 360,0	Rundtlysende			
257218 27	Florø Florø På Rotaflua	61 36.1947 005 00.6111	Fast R lys	8,0	HIB på stang 13,2	2,3	1 R 0,0 - 360,0	Rundtlysende			
257219 27	Florø Hamneflua På Hamneflua	61 36.1411 005 00.9305	Fast G lys	9,0	HIB på søyle 16,7	2,3	1 G 0,0 - 360,0	Rundtlysende			
257220 27	Florø Rotaflua, S I sørkant Austre Rotaflua	61 36.2336 005 00.9581	Fast R lys	8,7	HIB på søyle 16,4	2,3	1 R 0,0 - 360,0	Rundtlysende			

Fyrnr. Kartnr.	Område Navn Beliggenhet	Posisjon	Karakter	Lys høyde [m]	Beskrivelse Høyde over grunnen [m]	Lysvidde R G W	Sektor - farge - retning - beskrivelse				
257222 27	Florø Langholmlua vestre Florø havn	61 36.2753 005 02.1720	Fast R lvs	9,2	HIB på søyle 21,5	2,3 1,9 1,9	1	R	0,0	- 360,0	Rundtlysende
257224 27	Florø Langholmen Langholmen	61 36.3049 005 02.6018	Iso R 4s	8,2	HIB på stang 9,5	2,2 1,9 1,9	1	R	0,0	- 360,0	Rundtlysende
257232 27	Florø Langholmen, nedre Langholmen	61 36.3204 005 02.4328	Fast R lvs	8,0	Lanterne på stativ 8,0	6,3 4,9 4,9	1	R	77,0	- 81,0	Overrett
257234 27	Florø Langholmen, øvre Langholmen	61 36.3343 005 02.5820	Fast R lvs	11,0	Lanterne på stativ 10,0	6,3 4,9 4,9	1	R	77,0	- 81,0	Overrett
257243 27	Florø Rotafllu	61 36.2783 005 01.0235	Iso G 2s	6,0	HIB på stang	1,9 1,9 1,9		G	0,0	- 360,0	
257246 27	Florø Rotasundet, V	61 36.4887 005 00.6310		6,7	HIB på stang	1,7 1,7 1,7		R	0,0	- 360,0	
257247 27	Florø Rotasundet, Ø	61 36.4865 005 00.7052	Fast G lvs	6,6	HIB på stang	1,7 1,7 1,7		G	0,0	- 360,0	
257248 27	Florø Sandværet, Ø	61 36.7014 005 00.2860	Iso R 4s	5,5	Lanterne på stang	4,3 3,3 3,3		R	0,0	- 360,0	
257600 26	Florø Vassøya N for Skorpa	61 36.9240 004 52.1408	Iso WRG 2s	6,5	Lyktehus på underbygning 6,0	3,2 2,9 4,7	1 2 3 4 5	G W R G R	265,5 - 286,9 286,9 - 72,2 72,2 - 109,1 109,1 - 134,0	- 280,9 - 286,9 - 72,2 - 109,1 - 134,0	Fra 213 m S av Johansflua til 76m klar S av 4,3 m grunne Til 73 m N av Fløneset Til midt i innløpet til Kjærøysundet Til midt i innløpet til Nautøysundet Til inn mot SØ siden av Vevlingen
258002 26	Florø Skorpeflu, Ø	61 36.3168 004 53.4587	Q R	6,3	Lanterne på stang 7,0	3,38 2,9 2,9	1	R	0,0	- 360,0	Rundtlysende
258102 26	Florø Skorpeholmflu, S	61 35.6453 004 54.1460	Q R	3,9	Lanterne på stang 8,1	3,4 2,9 2,9	1	R	0,0	- 360,0	Lanterne rundtlysende rød
258202 26	Florø Storefleda	61 37.7606 004 56.0971	VQ R 0.5s	5,1	Lanterne på stang 0,0	3,8 2,9 2,9	1	R	0,0	- 360,0	Lanterne rundtlysende rød
258206 27	Florø Apalholmsundet V Apalholmsundet	61 37.7032 004 56.8540	FI R 3s	4,0	Lanterne på stang 6,0	2,1 1,9 1,9	1	R	0,0	- 360,0	Rundtlysende

Fyrnr. Kartnr.	Område Navn Beliggenhet	Posisjon	Karakter	Lys høyde [m]	Beskrivelse Høyde over grunnen [m]	Lysvidde R G W	Sektor - farge - retning - beskrivelse				
258416 27	Nærøysundet Nærøysundet	61 37.9071 004 58.3495	Q R	5,4	Lanterne på stang	1,2	R	0,0	-	360,0	
258500 27	Nærøysundet Årebrot På Årebrotssodden	61 37.6659 004 59.4655	Oc WRG 6s	8,5	Lyktehus 3,0	2,5 2,5 3,4	1 2 3 4 5 6 7 8 9 10	R G W R G W R G W R	304,0 333,6 7,4 13,9 28,1 45,1 54,9 119,0 168,2 171,9	- 333,6 - 7,4 - 13,9 - 28,1 - 45,1 - 54,9 - 119,0 - 168,2 - 171,9 - 184,0	Fra inn på Madsøya til 150m Ø av Austre Sandværåbåen lanterne. Til 290m V av Sandværholmane. Til 114m Ø av Grasskjeråbåen HIB (kan oppfattes mørk i sektorskille pga. vindussprosse) Til klar SØ av Nærøyflua. Til klar NV av Nærøyflua. Til 175m SØ av Husholmskjeret varde. Til klar Nordreneset på Søre Nærøya. Til 292m Ø av Drågjaskjerflu lykt. Til 67m V av Trefoten båke. Til inn på land N av lykten.
258700 27	Nærøysundet Vestre Tekneskjerflua Øst av Nærøyane	61 38.2176 004 59.0260	Q (9) W 15s	6,5	Lanterne på stativ 13,5	4,7	1	W	0,0	- 360,0	Rundtlysende.
258900 27	Nærøysundet Drogjaskjerflua Nærøysundet	61 39.0509 004 58.5446	Oc (3) WRG 10s	5,3	Lyktehus på stativ 9,8	6,1 6,1 7,6	1 2 3 4 5 6 7 8 9	G W R G W R G W R	147,4 156,7 158,5 161,9 164,4 168,8 342,2 348,0 352,7	- 156,7 - 158,5 - 161,9 - 164,4 - 168,8 - 342,2 - 348,0 - 352,7 - 9,9	Fra innover land Kroksøya til 414m Ø av norligste skjær ved Hollendarane Til 190m V av Rognane vestre skjær Til innpå Rognane Til 252m Ø av Rognane varde Til 206m V av Olaskjær lykt Til 65m Ø av Vestre Tekneskjerflu lanterne Til 84m V av Vestre Tekneskjerflu lanterne Til 94m Ø av stang Ø for Nordre Nærøya Til inn på Nordre Nærøya.
259500 27	Nærøysundet Seljestokken På Klenevågneset	61 39.9624 004 58.7271	Oc (2) WRG 8s	5,7	Lyktehus 3,0	3,6 3,4 5,3	1 2 3 4	R G W R	326,5 351,7 356,4 359,6	- 351,7 - 356,4 - 359,6 - 109,4	Fra inn mot Sunnarvåg til 103m V av Trefoten båke Til 51m V av Vestre Tekneskjerflua lanterne Til 72m Ø av stang øst for Nordre Nærøya Til over Gåsøyskjera
260000 26	Florø Teisthalsen NV for Skorpa	61 36.6612 004 48.5029	Iso W 4s	8,7	Lyktehus på søyle 9,7	5,3 5,3 6,7	1 2 3 4 5	G W R G R	21,5 51,6 57,1 155,8 228,6	- 51,6 - 57,1 - 155,8 - 228,6 - 247,2	Fra innover Svartskjæra til klar NV av Skallefluene Til klar SØ av 7,7m grunnen sør for lille Batalden Til midt i søre del av løpet mellom Drogene og Fanøya Til 107m NV av Teisthalsgrunnen lanterne Til S av Teisthalsgrunnen lanterne
260100 26	Teistholmen - Vassøy Teisthalsgrunnen	61 36.8080 004 49.0479	FI G 3s	5,8	Lanterne på stang 8,0	3,5	1	G	0,0	- 360,0	Rundtlysende.
260200 26	Teistholmen - Vassøy Langøy, SV side Store Langøya SV	61 36.5135 004 50.2778	FI R 3s	6,5	Lanterne på stang 5,5	2,4	1	R	0,0	- 360,0	Rundtlysende.

Fyrnr. Kartnr.	Område Navn Beliggenhet	Posisjon	Karakter	Lys høyde [m]	Beskrivelse Høyde over grunnen [m]	Lysvidde R G W	Sektor - farge - retning - beskrivelse				
260300 26	Teistholmen - Vassøy Langøysundet, V SØ av Store Langøya	61 36.4573 004 50.6611	Q R	4,2	Lanterne på stang 7,0	2,3	1	R	0,0	- 360,0	Rundtlysende
260400 26	Teistholmen - Vassøy Langøysundet, Ø SØ av Store Langøya	61 36.5042 004 50.6917	Q G	4,6	Lanterne på stang 7,0	2,3	1	G	0,0	- 360,0	Rundtlysende.
260500 26	Teistholmen - Vassøy Skogdalsnesflu	61 36.8266 004 50.6989	VQ G 0.5s	5,8	Lanterne på stang 8,0	2,1	1	G	0,0	- 360,0	Rundtlysende.
260600 26	Teistholmen - Vassøy Nautøyholmskjæret NØ for Skogadalsneset	61 36.8393 004 50.7917	VQ R 0.5s	6,0	Lanterne på stang 6,0	2,2	1	R	0,0	- 360,0	Rundtlysende.
260700 26	Teistholmen - Vassøy Skogdalspynt, midtre Kjærøysundet	61 36.7783 004 51.2400	FI G 3s	5,2	Lanterne på stang 4,0	2,4	1	G	0,0	- 360,0	Rundtlysende
260800 26	Florø Skorpelandgrunnen, N Kjærøysundet	61 36.8008 004 51.4151	Q G	3,2	Lanterne på stang 7,0	2,3	1	G	0,0	- 360,0	Rundtlysende
260900 26	Teistholmen - Vassøy Kjærøysundet, N Kjerøya SØ	61 36.8301 004 51.4303	Q R	3,8	Lanterne på stang 6,3	2,3	1	R	0,0	- 360,0	Rundtlysende
260931 26	Skorpa Skorpa Fløneset	61 36.7833 004 52.8165	FI G 3s	4,0	Lanterne på stang	2,4	1	G	0,0	- 360,0	Rundtlysende
261120 26	Florø Vassøyosen	61 37.4146 004 51.7421	Iso W 2s	5,4	Lanterne på stang	4,8		W	0,0	- 360,0	
261500 26	Batalden Ytstevikneset Batalden SV side	61 38.4046 004 46.7100	FI WRG 5s	19,0	Lyktheus på underbygning 6,0	6,1 6,1 7,6	1 2 3 4 5 6 7 8 9 10 11 12 13	R G W R G W R G W R G W R	0,1 22,6 41,8 43,4 66,2 77,7 85,2 95,2 119,2 129,8 129,8 136,3 143,0 143,0 146,9	- 22,6 - 41,8 - 43,4 - 66,2 - 77,7 - 85,2 - 95,2 - 119,2 - 129,8 - 136,3 - 143,0 - 143,0 - 146,9 - 161,6	Fra kloss i Søre Svartoksen til 380m SØ av Kvitingane Til klar NV av 4,7m på Kvitingfalla Til klar SØ av Sverslingane Til klar S av Søre Kvitingfluene Til klar N av Nordre Kvitingfluene Til klar S av Kleivadalsflua Til klar av Brandsøyflua Til klar N av Araldsflu Til klar SV av 7,5m Grunneflu Til klar V av Nordre Videflua 7,5m grunner Til klar NØ av 7,5m Nordre Videflu Til klar SV av 8,2m Skorpeflu Til innpå Ura

Fyrnr. Kartnr.	Område Navn Beliggenhet	Posisjon	Karakter	Lys høyde [m]	Beskrivelse Høyde over grunnen [m]	Lysvidde R G W	Sektor - farge - retning - beskrivelse	
261800 26	Batalden Værholmen SØ for Batalden	61 37.9291 004 48.9719	Iso WRG 6s	10,5	Lyktehus	4,9	1 G 64,7 - 88,7	Fra innover Fanøya til 185m N av nordre Stabbane V av Fanøya
					3,0	4,9	2 W 88,7 - 90,3	Til klar 136m S av 2 m grunnen VSV av Kårholmen
						6,2	3 R 90,3 - 176,1	Til midt mellom Batalden og Saueholmen
							4 G 176,1 - 209,6	Til mellom Mågflua og Mågøya og 104m NV av Mågøya
							5 R 209,6 - 289,0	Til inn over nordspiss av Kjelda.
261803 26	Batalden Batalden	61 38.1944 004 49.0977	Q G	5,0	Lanterne på stang		G 0,0 - 360,0	
261900 26	Batalden Store Straumsøya NV for Skorpa	61 37.0606 004 49.4818	Iso WRG 2s	3,2	Lyktehus	3,3	1 R 124,3 - 133,4	Fra inn på Fanøya til midt i innløpet til havnen
					3,2	3	2 G 133,4 - 177,5	Til 152m Ø av Drogene
						4,8	3 W 177,5 - 181,3	Til 61m V av Klukken
							4 R 181,3 - 263,8	Til midt i løpet mellom Fugløya og Store Buarøya
							5 G 263,8 - 309,5	Til 20 m SV av liten holme nord for Langøysundet østre lanterne
							6 W 309,5 - 310,8	Til 52 m NØ av skjæret ved Store Langøya
							7 R 310,8 - 315,5	Til inn over Store Langøya
261905 26	Batalden Fanøy	61 37.1272 004 49.3782	Fast G lys	6,1	HIB på stang		G 0,0 - 360,0	
262100 27	Treøygrund - Norddalsfjord Risøya	61 37.3964 005 00.7940	FI G 3s	7,0	Lanterne på stang		G 0,0 - 360,0	
				0,0				
262110 27	Florø Risøygrunnen	61 37.3542 005 02.0742	Q W	6,6	Lanterne på stang		1 W 0,0 - 360,0	Rundtlysende
262200 27	Treøygrund - Norddalsfjord Årebrottneset	61 37.6541 005 00.5416	FI R 3s	6,5	Lanterne på stang		R 0,0 - 360,0	
262261 27	Brandsøy Botnaneset overrett, nedre Florø	61 36.7619 005 04.5254	Fast R lys	11,0	Lanterne på stativ		1 R 0,0 - 360,0	Rundtlysende
					7,0			
262262 27	Brandsøy Botnaneset overrett, øvre Florø	61 36.7514 005 04.5647	Fast R lys	15,0	Lanterne på stativ		1 R 0,0 - 360,0	Rundtlysende
					10,0			
262500 27	Treøygrund - Norddalsfjord Store Terøya	61 38.0774 005 05.5156	FI G 3s	9,5	Lanterne på stang		G 0,0 - 360,0	
262600 27	Treøygrund - Norddalsfjord Småklavneset	61 37.7352 005 09.2540	FI W 5s	6,3	Lanterne på stang		W 0,0 - 360,0	
263000 27	Høydalsfjorden Alversund	61 34.5227 005 06.1279	FI G 3s	10,0	Lanterne på stang		1 G 0,0 - 360,0	Rundtlysende.
					4,0			

Fyrnr. Kartnr.	Område Navn Beliggenhet	Posisjon	Karakter	Lys høyde [m]	Beskrivelse Høyde over grunnen [m]	Lysvidde R G W	Sektor - farge - retning - beskrivelse				
263100 27	Høydalsfjorden Hellevik Stångesund	61 32.9050 005 10.4431	Q G	5,0	Lanterne på stang 5,4	2,3	1	G	0,0	- 360,0	Rundtlysende.
263200 27	Høydalsfjorden Saltskjerholmen	61 33.4190 005 11.0162	FI G 3s	6,3	Lanterne på stang 4,0	2,2	1	G	0,0	- 360,0	Rundtlysende.
263300 27	Høydalsfjorden Rognholmen	61 32.5823 005 16.8804	FI G 3s	4,9	Lanterne på stang 4,6	2,2	1	G	0,0	- 360,0	Rundtlysende.
263400 27	Høydalsfjorden Langenesgrunnen NV for Langeneset	61 33.2279 005 16.3949	FI W 3s	3,0	Lanterne på stang 7,1	3,6	1	W	0,0	- 360,0	Rundtlysende.
263600 27	Høydalsfjorden Parisholmen Osstrupen	61 33.3285 005 21.5097	FI R 3s	8,2	Lanterne på stang 4,0	2,4	1	R	0,0	- 360,0	Rundtlysende.
263700 27	Høydalsfjorden Holmsundsskjer	61 34.4632 005 15.1939	FI R 3s	8,2	Lanterne på stang 4,0	2,4	1	R	0,0	- 360,0	Rundtlysende.
265000 27	Eikefjorden Helgøy Helgøysundet innseilingen til Eikefjorden	61 36.5017 005 14.5545	Oc (2) WRG 8s	6,2	Lyktehus på søyle 4,7	6,2 6,2 7,7	1	G	263,8	- 270,2	Fra inn på Helgøya øst for lykta til 69m S av Sundaneset
							2	R	270,2	- 55,5	Til 109m NV av Stakalleeset stang
							3	G	55,5	- 71,7	Til 326m NV av Ølkona og klar NV av Skorpedjevelen
							4	W	71,7	- 75,6	Til klar S av Krokmer stang og klar S av Geithombåen
							5	R	75,6	- 83,3	Til innover land ved lykta på Litle Helgøya.
265500 27	Eikefjorden Notholmen Innerst i Eikefjorden	61 35.0126 005 25.9098	Oc WRG 6s	6,5	Lyktehus 3,6	5,1 5,1 6,5	1	G	76,0	- 88,0	Fra S av Middagsholmen til akkurat klar N av 4.4m grunne ved Rognholmen.
							2	W	88,0	- 88,9	Til akkurat klar S av 2,7 m grunnen V av Sageholmen.
							3	R	88,9	- 93,5	Til klar S av Flateskjera.
							4	G	93,5	- 125,6	Til NØ av Tangen.
							5	W	125,6	- 138,4	Til SV av Storeskjeret.
							6	R	138,4	- 200,1	Til inn på Kattholmen.
							7	G	200,1	- 238,2	Til SØ av neset ved Hamn og godt klar S av 6,6m grunne.
							8	W	238,2	- 304,7	Til N av Lyngneset.
							9	R	304,7	- 323,0	Til SV av Lyngneset
							10	G	323,0	- 27,1	Til inn på Remma
							11	R	27,1	- 76,0	Til førstnevnte grense.
265602 28	Hellefjorden Barekstadvågen, nedre Hovden	61 40.1004 004 53.2159	Fast R lvs	7,8	Lanterne på stativ 0,0	8,1	1	R	351,0	- 359,0	Lanterne lyser fra 351 til 359 grader
265700 26	Florø Hellefjorden Hellefjorden	61 37.2573 004 54.7489	Iso W 4s	11,0	Lanterne på søyle 20,0	6,5	1	W	0,0	- 360,0	Rundtlysende
265702 28	Hellefjorden Barekstadvågen, øvre Hovden	61 40.1594 004 53.2068	Fast R lvs	12,3	Lanterne på stativ 0,0	8,1	1	R	351,0	- 359,0	Lanterne lyser fra 351 til 359 grader

Fyrnr. Kartnr.	Område Navn Beliggenhet	Posisjon	Karakter	Lys høyde [m]	Beskrivelse Høyde over grunnen [m]	Lysvidde R G W	Sektor - farge - retning - beskrivelse
265703 26	Hellefjorden Steinskjæret	61 39.2026 004 53.5207		7,5	Lanterne på stang	3,9	G 0,0 - 360,0
265708 26	Hellefjorden Kobbekjerstanga	61 39.3985 004 54.6035	Q R	4,2	Lanterne på stang	3,98	R 0,0 - 360,0
265710 26	Florø Vorskjertaren, N S av Langøya	61 38.7120 004 54.4157	Q W	6,0	Lanterne på stang	5,5	1 W 0,0 - 360,0 Rundtlysende
265800 26	Hellefjorden Køyna	61 39.1465 004 52.3909	FI W 3s	9,1	Lanterne på stativ 11,1	2,8	1 W 0,0 - 360,0 Rundtlysande
265802 26	Florø Risholmflua Hellefjorden	61 38.0647 004 52.6336	Iso R 4s	10,0	Lanterne på stativ 15,5	5,4	1 R 0,0 - 360,0 Rundtlysende
265900 26	Hellefjorden Dombeskjera SV på Hovden	61 39.9310 004 50.4381	Iso WRG 2s	10,0	Lyktehus på stativ 11,4	5,4 5,4 6,8	1 G 307,7 - 322,4 Fra inn på land til 110m V av Kjetangen stang 2 W 322,4 - 341,0 Til 227m Ø av Hellersøya 3 R 341,0 - 2,1 Til inn på Mågøya 4 G 2,1 - 9,3 Til 100m V av Mågøya 5 W 9,3 - 11,3 Til klar Ø av 5,7m grunne Mågflua 6 R 11,3 - 17,1 Til 135m Ø av Likholmen SØ av Saueholmen og klar V av Mågflua 5,7m grunne 7 G 17,1 - 128,6 Til klar NØ av Araldflaket 8 W 128,6 - 150,4 Til klar SV av 3,9m grunne Dalsflu 9 R 150,4 - 164,9 Til inn på land
265903 28	Hellefjorden Aralden	61 40.5980 004 46.3059	FI W 3s	12,0	Lanterne på stativ 9,3	5,7	W 0,0 - 360,0
						Racon Signal: Type:	Morsetean Morsetean K m/utstrekninga 1.7 n.mil FA
266000 28	Frøysjøen Kvannhovden På Kvannhovdens	61 41.8284 004 49.8825	Oc WRG 6s	40,3	Fyrbygning med tårn 10,0	11,8 11,3 14,6	1 R 8,5 - 23,4 Fra innpå land SV av Kvannhovden til 237 m Ø av Svarteskjeret 2 G 23,4 - 84,8 Til klar N av Araldflaket og Stemnskjærflua 9m 3 W 84,8 - 107,5 Til klar S av Botna - Skorpeflua og Aldeflua 4 R 107,5 - 180,3 Til 121 m Ø av Stabben og V av Mulen (Frøya) 5 G 180,3 - 191,2 Til 116 m Ø av Storehovden og inn mot Lisetvika 6 W 191,2 - 220,1 Til inn mot land ved Nord-Hovden 7 R 220,1 - 220,4 Til inn på land ved Nord-Hovden.
266200 28	Frøysjøen Rognane varde Rognane	61 42.5874 004 56.1065	FI W 3s	9,0	Lanterne på varde 0,0	5,8	1 W 0,0 - 360,0 Rundtlysende.

Fyrnr. Kartnr.	Område Navn Beliggenhet	Posisjon	Karakter	Lys høyde [m]	Beskrivelse Høyde over grunnen [m]	Lysvidde R G W	Sektor - farge - retning - beskrivelse
266500 28	Frøysjøen Olaskjeret På sørlige Olaskjær	61 43.5239 004 56.8827	Iso WRG 4s	10,5	Lyktheus på stativ 10,0	5,9 5,9 7,3	1 G 12,9 - 92,6 Fra 262m Ø av Rognane lanterne og klar V av Tussafluene til 640m N av Kroksøya 2 W 92,6 - 104,3 Til klar S av Stompeskjærtaren lanterne 3 R 104,3 - 126,6 Til klar S av Littleflua. 4 G 126,6 - 150,5 Til klar Ø av 7,6m grunne Storeflua (5.7m grunne lenger Ø er i hvit sektor) 5 W 150,5 - 163,5 Til 188m V av Fiskholmen 6 R 163,5 - 172,9 Til klar V av Skadvengen 7 G 172,9 - 219,6 Til 1239m NV av Heieneset og klar Ø av Skarsteinsfluene 8 W 219,6 - 229,3 Til 262m NV av Heieneset og klar NV av land ved Fureneset 9 R 229,3 - 326,3 Til 201m V av land ved Dyrevomma 10 G 326,3 - 350,6 Til 191m V av Seljestokken varde 11 W 350,6 - 356,6 Til klar Ø av Gåsøyskjera og klar Ø av land ved Litle Gåsøyna 12 R 356,6 - 12,9 Til første grense.
267002 28	Frøysjøen Botnane, nedre Innseiling til Botnane	61 43.3323 004 59.9665	Fast R lvs	6,3	Lanterne på stativ 0,0	8,1	1 R 113,0 - 121,0 Overrettlys
267102 28	Frøysjøen Botnane, øvre Innseiling til Botnane	61 43.1689 005 00.6256	Fast R lys	13,4	Lanterne på stativ 0,0	8,1	1 R 113,0 - 121,0 Overrettlys
267217 0	Florø Nordnes Floreвика	61 36.0959 005 00.4290	Fast lys yellow		HIB/NB		
267500 28	Frøysjøen Sør Botnen Sør Botnen	61 43.3980 004 58.2479	Oc WRG 6s	4,2	Lyktheus 5,5	4 4 5,2	1 G 359,4 - 5,4 Fra innpå land til klar V av Husefestskeret 2 W 5,4 - 43,1 Til S av Rognane lanterne (NY) 3 R 43,1 - 59,3 Til 450m NV av Rognane lanterne 4 G 59,3 - 164,3 Til 291m NØ av Langevengen 5 W 164,3 - 200,4 Til 133m V av Røysaneset 6 R 200,4 - 214,3 Til innpå Røysaneset
268000 28	Gulen Ospenes Nesets sydspiss	61 45.6697 005 05.7445	Iso WRG 4s	5,5	Lyktheus 4,0	4,9 4,9 6,2	1 G 288,8 - 314,1 Fra 195m S av Leirvikneset HIB til 151m SV av Nesodden ved Kjelkenes 2 W 314,1 - 316,4 Til 82m NØ av Sleneset 3 R 316,4 - 339,2 Til 221m Ø av Ramtangen 4 G 339,2 - 94,2 Til 134m N av Guleskeret lanterne 5 W 94,2 - 130,3 Til klar av land Ospeneset 6 R 130,3 - 132,1 Til innover Ospeneset.
268001 28	Frøysjøen Gulskjer NØ av Guleskeret	61 45.6511 005 03.1545	FI G 3s	8,5	Lanterne på stativ 14,0	3,1	1 G 0,0 - 360,0 Rundtlysende
268003 28	Frøysjøen N. Gulen Myrahjellsflu På Myrahjellflua	61 45.1691 005 05.4375	Fast G lvs	6,0	HIB på stang 9,0	4,4	1 G 0,0 - 360,0 Rundtlysende
268005 28	Frøysjøen N. Gulen Myrahjellen, øvre Haldevik	61 45.1605 005 05.2295	Fast R lys	13,5	Lanterne på stativ 8,0	4,9	1 R 260,7 - 268,7 Overrettlinjen 264,9 leder midt mellom Leirvikneset og 9,5 m gru

Fyrnr. Kartnr.	Område Navn Beliggenhet	Posisjon	Karakter	Lys høyde [m]	Beskrivelse Høyde over grunnen [m]	Lysvidde R G W	Sektor - farge - retning - beskrivelse
268006 28	Frøysjøen N. Gulen Leirvikneset	61 45.4466 005 07.8612	Fast R lvs	8,5	HIB på stativ 14,0	1,4	1 R 0,0 - 360,0 Lanterner rundtlysende rød
268007 28	Frøysjøen N. Gulen Ternøyskukken	61 45.0857 005 07.8434	Fast G lvs	7,0	HIB på stang 9,0	1,3	1 G 0,0 - 360,0 Rundtlysende
268009 28	Frøysjøen N. Gulen Ternøyna Nedre På Ternøyna	61 45.1262 005 08.4031	Fast R lvs	12,0	Lanterne på stativ 10,5	10,8	1 R 201,6 - 209,6 Overrettlinjen leder i 205,6, midt mellom 14 m og 11 m grunnene
268011 28	Frøysjøen N. Gulen Ternøyna Øvre På Ternøyna	61 45.0826 005 08.3605	Fast R lvs	21,5	Lanterne på stativ 10,5	10,8	1 R 201,6 - 209,6 Overrettlinjen leder i 205,6, midt mellom 11m og 14m grunnene
268108 28	Gulen Leirviknesgrunnen SØ Leirvikneset	61 45.4388 005 08.3251	Q R		Lysbøye	3,8	1 R 0,0 - 360,0 LB/SC
268112 28	Gulen Hessviknesgrunnen SSØ av Hessvikneset	61 45.7840 005 08.8957	Q R		Lysbøye	3,4	1 R 0,0 - 360,0 Rundtlysende
268300 28	Nordgulen Holmane Storholmens NV side	61 45.8530 005 09.7876	Iso WRG 6s	10,1	Lyktehus 3,8	4,9 4,9 6,2	1 G 46,5 - 53,0 Fra klar av neset ved Mulehamn til 95m NV av Ternøyskukken HIB 2 W 53,0 - 58,5 Til 94m S av Leirvikneset HIB 3 R 58,5 - 105,1 Til klar N av 10,9 m grunne 4 G 105,1 - 258,1 Til 98m S av Dyrstad-Langeneset 5 W 258,1 - 261,7 Til 85m N av Rise-Langeneset 6 R 261,7 - 272,3 Til innpå land Eikelandneset.
268314 28	Frøysjøen N. Gulen Dyrstad, nedre Klubbeneset	61 46.3565 005 09.8619	Fast R lvs	14,5	Lanterne på stativ 7,5	10,8	1 R 28,2 - 36,2 Overrettlinjen i 032,2 leder midt mellom 11 m og 14 m grunnene Overrett med: 268316 Retning: 32,2 Beskrivelse:
268316 28	Frøysjøen N. Gulen Dyrstad, øvre Øygardsvika	61 46.3984 005 09.9179	Fast R lvs	18,5	Lanterne på stativ 8,0	10,8	1 R 28,2 - 36,2 Overretten lyser i 32,2 midt mellom 11 m og 14 m grunnene. Overrett med: 268314 Retning: 32,2 Beskrivelse:
268426 28	Gulen Sandsneset Svelgen	61 46.3087 005 17.1870	Fast R lvs	7,0	HIB på stang 12,0	2,9	1 R 0,0 - 360,0 Rundtlysende
268427 28	Gulen Flua Svelgen	61 46.2575 005 17.2083	Fast G lvs	7,5	HIB på stang 12,0	2,4	1 G 0,0 - 360,0 Rundtlysende

Fyrnr. Kartnr.	Område Navn Beliggenhet	Posisjon	Karakter	Lys høyde [m]	Beskrivelse Høyde over grunnen [m]	Lysvidde R G W	Sektor - farge - retning - beskrivelse				
269000 28	Bremanger og Frøya Smørhamnsundet V V-re innløp	61 46.1477 004 55.9862	Q R	5,5	Lanterne på stang 8,0	2,3 G W	1	R	0,0	- 360,0	Rundtlysende.
269100 28	Bremanger og Frøya Smørhamnsundet Ø V-re innløp	61 46.1200 004 56.0553	Q G	5,3	Lanterne på stang 8,0	2,3 G W	1	G	0,0	- 360,0	Rundtlysende.
269200 28	Bremanger og Frøya Rotaflu Øst for Rota	61 46.2226 004 56.6992	FI R 5s	5,1	Lanterne på stang 8,5	2,6 G W	1	R	0,0	- 360,0	Rundtlysende.
269300 28	Bremanger og Frøya Smørhamn På Fiskholmen	61 45.7279 004 55.7739	Iso WRG 6s	22,0	Lyktehus 6,0	6,3 6,3 7,8	1	G	236,6	- 240,7	Fra innover land Håmanneset til 215m S av Håmanneset og klar S av Gotraneset
							2	W	240,7	- 268,5	Til klar N av Gulaskjeret lanterne
							3	R	268,5	- 328,1	Til 338m NØ av Langevingen N pynt og klar Ø av 3,9m grunne
							4	G	328,1	- 1,2	Til klar V av Rognane
							5	W	1,2	- 6,4	Til klar Ø av Revet stang og klar Ø av Bukkholmen
							6	R	6,4	- 22,9	Til innover Store Kroksøya
							7	G	22,9	- 38,7	Til klar V av Hovdeneset og klar V av Kvannhovden
							8	W	38,7	- 52,1	Til klar SØ av Gangvadbåen stang og klar SØ av Tåbåen stang
							9	R	52,1	- 97,5	Til 99m S av Kommandørflu stang
							10	G	97,5	- 104,0	Til 153m S av Sparkeltaren lykt
							11	R	104,0	- 113,0	Til klar S av Guleskeret
269404 28	Bremanger og Frøya Vestre Vardeholmen Ø på Vardeholmane	61 46.4181 004 57.2707	Iso R 2s	9,1	HIB på stang 4,0	4,9 G W	1	R	0,0	- 360,0	Rundtlysende
269405 28	Bremanger og Frøya Østre Vardeholmen SV av Vågeneset	61 46.4782 004 57.3796	Iso G 2s	7,2	HIB på stang 3,3	4,8 G W	1	G	0,0	- 360,0	Rundtlysende
269407 28	Bremanger og Frøya Benken SV av Benken	61 46.5431 004 57.3281	Fast G lvs	7,2	HIB på stang	3,9 G W	1	G	0,0	- 360,0	Rundtlysende
269408 28	Bremanger og Frøya Marlaukøyna N på Marlaukøyna	61 46.6317 004 57.1607	Fast R lvs	8,9	HIB på stang 4,2	3,9 G W	1	R	0,0	- 360,0	Rundtlysende
269800 28	Bremanger og Frøya Kalvåg Frøyas sø side	61 46.1180 004 53.0022	Oc WRG 6s	7,0	FL 3,7	4,3 4 6,2	1	G	287,3	- 302,8	Fra inn mot Fiskholmen til klar SV-om 6m Ø av Storeflu
							2	W	302,8	- 309,5	Til klar NØ-av 8 m Storeflu og 165m NØ av Langskjeret HIB.
							3	R	309,5	- 359,4	Til inn på Kalvøya.
269812 28	Bremanger og Frøya Langskjeret Innseiling Kallvåg	61 45.6927 004 53.8044	Iso R 2s	5,5	HIB på stang	1,9 G W	1	R	0,0	- 360,0	Rundtlysende
269814 28	Bremanger og Frøya Flatøybåen Innseiling Kallvåg	61 45.8660 004 53.3781	Fast R lvs	5,5	HIB på stang	1,6 G W	1	R	0,0	- 360,0	Rundtlysende

Fyrnr. Kartnr.	Område Navn Beliggenhet	Posisjon	Karakter	Lys høyde [m]	Beskrivelse Høyde over grunnen [m]	Lysvidde R G W	Sektor - farge - retning - beskrivelse
269815 28	Bremanger og Frøya Søre Leikeskjerflu Innseiling Kallvåg	61 45.9632 004 53.7921	Fast G lvs	5,5	HIB på stang	1,7	1 G 0,0 - 360,0 Rundtlysende
270000 28	Bremanger og Frøya Sparkeltaren Oldersundet	61 46.0352 004 53.9130	Oc (2) WRG 8s	6,0	Lyktehus på stativ 11,0	2,9 2,7 4,3	1 R 160,5 - 192,9 Fra innforbi Stongholmen til 15m Ø av stang SØ av Vollaskjeret 2 G 192,9 - 350,2 Til klar V av Storeflua og Kommandørflua 3 W 350,2 - 358,2 Til 106m Ø av Langskjeret HIB 4 R 358,2 - 16,6 Til mellom Langeskjervarden og Langskjeret HIB 5 G 16,6 - 63,4 Til inn forbi Flatholmen
270202 28	Bremanger og Frøya Stangholmen Oldersundet	61 46.2563 004 53.9308	Iso R 2s	6,1	Lanterne på stang 6,1	1,6	1 R 0,0 - 360,0 Lanterne rundtlysende rød
270400 28	Bremanger og Frøya Skjeljeskjeret Oldersundet	61 46.5971 004 54.1901	Q G	6,0	Lanterne på stang 7,2	2,3	1 G 0,0 - 360,0 Rundtlysende
270600 28	Frøya Frøyneset Oldersundet	61 46.7574 004 54.1664	Q R	6,0	Lanterne på stang 0,0	2,3	1 R 0,0 - 360,0 Rundtlysende.
270800 28	Frøya Vederskytteboen V av Vederskytten	61 47.2622 004 54.0187	FI G 3s	4,5	Lanterne på stang 0,0	2,4	1 G 0,0 - 360,0 Rundtlysende.
271000 28	Bremanger og Frøya Oldersteinen Oldersundet	61 47.5521 004 53.8786	Iso WRG 4s	5,5	Lyktehus på stativ 12,0	3,87 3,62 5,58	1 R 139,3 - 156,2 Fra V av til klar Ø av 3 m v/Maltsekken, 230m Ø av Maltsekken 2 W 156,2 - 158,7 Til 140 m V av Tellebåane stang 3 G 158,7 - 350,5 Til midt i seilløpet mellom Værskytten og Olderøyene 4 R 350,5 - 357,8 Til innpå S Olderøya
271500 28	Bremanger og Frøya Nesje Frøyas n pynt	61 48.6453 004 50.6870	Oc WRG 6s	17,5	Lyktehus på underbygning 6,0	8,7 8,3 11,2	1 G 70,8 - 75,0 Fra innover Bataldskukkane til klar N av Bataldskukkane. 2 R 75,0 - 87,5 Til klar N av Skorpegrunnen. 3 W 87,5 - 101,9 Til klar S av Vestre Håskallen. 4 G 101,9 - 134,6 Til midt i leden mellom Nordre Rognflua og Rabbefluene. 5 R 134,6 - 229,6 Til klar SØ av Åpnarfluene. 6 W 229,6 - 237,8 Til klar NV av Fjærefluene. 7 G 237,8 - 260,6 Til innover land ved Novene.
272000 28	Bremanger Iglandsvik Bremangerpollen	61 50.0579 004 56.5665	Oc (2) WRG 8s	5,5	Lyktehus på stativ med IB 11,0	4,1 3,8 5,9	1 R 263,5 - 266,5 Fra innover Struen til midt mellom Erkeflu lanterne og stang N av Erkeflu 2 G 266,5 - 269,6 Til 62m S av Erkeflu lanterne 3 W 269,6 - 270,6 Til 75m N av Klubbenesflua stang 4 R 270,6 - 2,6 Til 170m V av Løvikneset stang 5 W 2,6 - 5,4 Til 103m Ø av land ved Baket 6 G 5,4 - 68,8 Til klar N av Bataldskukkane 7 W 68,8 - 77,1 Til klar S av Rognfluene 8 R 77,1 - 98,4 Til inn på Årevikneset 9 R 157,2 - 181,2 Lyser over utløpet fra havnen
272201 28	Bremanger Iglandsvik hamn, Ø Iglandsvika	61 50.1022 004 56.5998	Iso G 2s	5,5	HIB på stang	1,5	1 G 0,0 - 360,0 Rundtlysende

Fyrnr. Kartnr.	Område Navn Beliggenhet	Posisjon	Karakter	Lys høyde [m]	Beskrivelse Høyde over grunnen [m]	Lysvidde R G W	Sektor - farge - retning - beskrivelse				
272202 28	Bremanger Iglandsvik hamn, V Iglandsvika	61 50.0970 004 56.5197	Iso R 2s	5,5	HIB på stang	1.5	1	R	0,0	- 360,0	Rundtlysende
272500 28	Bremanger og Frøya Ytre Hauge Bremangerpollen	61 50.2749 004 57.6745	FI R 3s	3,8	Lanterne på stang 0,0	1.2	1	R	0,0	- 360,0	Rundtlysende.
272700 28	Bremanger og Frøya Erkeflu Øst i Bremangerpollen	61 50.0961 004 59.0606	FI W 3s	5,0	Lanterne på stang 7,3	3.7	1	W	0,0	- 360,0	Rundtlysende.
274000 28	Bremanger og Frøya Øksaneset Bremanger V side	61 52.5362 004 52.0081	FI (2) WRG 10s	87,5	Lyktehus 3,5	4.5 4.2 6.4	1	G	55,1	- 63,7	Fra kloss i land til klar NV-av Olderveggen
							2	W	63,7	- 110,4	Til klar S av Bataldfuene
							3	R	110,4	- 190,2	Til klar V av Kisteflu og 756 m Ø av Veststeinen
							4	G	190,2	- 200,2	Til klar Ø av 8,5 m SØ av Seiabåane
							5	W	200,2	- 206,1	Til klar V av Brunebåen og 849 m V av Klovningen
							6	R	206,1	- 237,2	Til inn på land nord side Vetvika
274200 28	Bremanger og Frøya Stompeskjæret Stompeskjertaren	61 44.4111 004 50.3508	FI W 3s	6,0	Lanterne på stang 9,5	5.5	1	W	0,0	- 360,0	Rundtlysende.
274300 28	Bremanger og Frøya Mattlandsholmen Hovdeholmane	61 44.7838 004 50.0173	FI G 3s	6,5	Lanterne på stang 0,0	4.4	1	G	0,0	- 360,0	Rundtlysende
274400 28	Bremanger og Frøya Verøyskeret Øst av Steinholmane	61 45.1356 004 50.1387	FI R 3s	5,7	Lanterne på stang 0,0	4.4	1	R	0,0	- 360,0	Rundtlysende.
274500 28	Bremanger og Frøya Minnet Frøyas SV side	61 46.3135 004 50.3139	Iso WRG 2s	21,5	Lyktehus 3,0	3.6 3.4 5.3	1	R	347,0	- 355,6	Fra inn mot Osane til V av stang ved Kvannevik
							2	W	355,6	- 356,7	Til 40m Ø av stang på 2m NØ av Håøya
							3	G	356,7	- 2,2	Til 24m Ø av stang på lus N av Værøyskeret lanterne og klar Ø av lanterna
							4	W	2,2	- 5,1	Til forsvinner bak Håøya i denne retning
							5	R	5,1	- 94,6	Til klar N av 11m Minneflua
							6	W	94,6	- 103,9	Til klar S av 4m grunne og 198m S av Søre Flatskeret
							7	G	103,9	- 125,6	Til over Molvikskeret
275000 28	Bremanger og Frøya Berlepollen, SV Rennas V side	61 49.4749 005 07.1863	Q R	5,0	Lanterne på stang 11,5	4	1	R	0,0	- 360,0	Rundtlysende.
275100 28	Bremanger og Frøya Berlepollen, S Rennas V side	61 49.6105 005 07.2510	Fast R lys	4,9	Lanterne på stang 11,3	2.9	1	R	0,0	- 360,0	Rundtlysende.
275200 28	Bremanger og Frøya Berlepollen, N Rennas V side	61 49.7534 005 07.3275	Fast R lvs	5,5	Lanterne på stang 11,6	2.9	1	R	0,0	- 360,0	Rundtlysende.
275300 28	Bremanger og Frøya Berlepollen, NØ Rennas V side	61 49.8846 005 07.4001	Fast R lys	5,0	Lanterne på stang 11,5	2.9	1	R	0,0	- 360,0	Rundtlysende.

Fyrnr. Kartnr.	Område Navn Beliggenhet	Posisjon	Karakter	Lys høyde [m]	Beskrivelse Høyde over grunnen [m]	Lysvidde R G W	Sektor - farge - retning - beskrivelse
276000 28	Bremanger Hornelen Hælen	61 50.0237 005 15.0135	Iso WRG 6s	10,2	Lyktehus 3,0	4.7 4.4 6.6	1 R 241,8 - 244,1 Fra innover Marøykalven til 40m S av Marøykalven 2 W 244,1 - 29,6 Til 57m SØ av Flua stang 3 R 29,6 - 36,5 Til innover Hennøya 4 G 36,5 - 61,1 Til 192m NV av ytre Bårdvikneset 5 W 61,1 - 77,8 Til 162m S av Kviteneset 6 R 77,8 - 80,8 Til innover Klubben
276023 28	Skatestraumen Marøykalven	61 50.3556 005 16.2566	Q G	6,2	Lanterne på stang	4.15	G 0,0 - 360,0
276424 28	Skatestraumen Hornelsneset Hornelsneset	61 51.7209 005 15.4785	Fast R lys	7,7	HIB på stang 4,6	4.4	1 R 0,0 - 360,0 Rundtlysende
276425 28	Skatestraumen Hornelsflua SV av Hornelsflua	61 51.9365 005 15.4807	Fast G lys	7,4	HIB på stativ	4.5	1 G 0,0 - 360,0 Rundtlysende
277000 28	Leirgulen Haukedalsholmen Haukedalsholmen	61 52.0389 005 16.1767	Oc (2) WRG 8s	6,5	Lyktehus 3,0	7 6.6 9.2	1 R 273,2 - 309,0 Fra innover Sveneset til 190m SV av Verpeneset 2 W 309,0 - 329,4 Til 134m NØ av nes ved Marøyhamn 3 G 329,4 - 1,0 Til 108m V av Marøykalven lanterne 4 W 1,0 - 8,4 Til 128m Ø av Hæleneset 5 R 8,4 - 66,5 Til 71m SØ av Hornelsflua HIB 6 G 66,5 - 79,4 Til over Hornelsflua stang
277200 28	Skatestraumen Kalveholmen Holmens S side	61 52.3832 005 13.4958	Oc WRG 6s	7,5	Lyktehus med IB 3,0	6.4 6 8.6	1 G 295,6 - 297,9 Fra innpå Kalveholmen til 84m S-av Hornelflu 2 W 297,9 - 301,9 Til 120m NØ-av Hornelneset 3 R 301,9 - 104,2 Til klar N-av Bremagrunnen 4 W 104,2 - 106,5 Til 81m S-av Mjåholmene 5 G 106,5 - 135,6 Til inn på Hamnaholmen
277230 28	Skatestraumen Skrukken NØ av molo	61 52.3256 005 12.8274	Fast R lys	5,4	HIB på stang	4.4	1 R 0,0 - 360,0 Rundtlysende
277300 28	Skatestraumen Klubbevika, Ø På Ø molohode	61 52.2984 005 12.7814	Fast R lys	4,7	Lanterne på stang 3,4	2.9	1 R 0,0 - 360,0 Rundtlysende.
277301 28	Skatestraumen Klubbevika, V På V molohode	61 52.2968 005 12.7312	Fast G lys	6,4	Lanterne på stang 3,3	2.9	1 G 0,0 - 360,0 Rundtlysende.
277400 28	Skatestraumen Skaten På Skaten	61 52.3998 005 12.7008	Oc (2) WRG 8s	6,8	Lyktehus på stativ 9,5	7.1 6.7 9.3	1 W 317,7 - 62,0 Fra inn mot Klubbevika molo til inn på land V av Klubbevika 2 R 62,0 - 98,7 Til 216m N av Svoraneset. 3 W 98,7 - 100,3 Til 117m S av Bjørnøy. 4 G 100,3 - 105,3 Til 160m N av Bjørnøy. 5 W 105,3 - 106,6 Til 79m S av Gangsøytangen. 6 R 106,6 - 119,4 Til 60m S av V-pynt Rugsundøy. 7 G 119,4 - 290,3 Til 39m SV av Hornelsflua LA 8 W 290,3 - 292,6 Til 190m NØ av landet ved Furnesvika 9 R 292,6 - 317,7 Til inn mot Klubbevika molo.





































Fyrnr. Kartnr.	Område Navn Beliggenhet	Posisjon	Karakter	Lys høyde [m]	Beskrivelse Høyde over grunnen [m]	Lysvidde R G W	Sektor - farge - retning - beskrivelse
277431 28	Skatestraumen Mjåholmen PÅ Mjåholmen	61 52.5945 005 12.3120	Fast G lvs	7,2	HIB på stang	4,5	1 G 0,0 - 360,0 Rundtlysende
277600 28	Skatestraumen Risøy Øyas SV pynt	61 52.7798 005 10.4797	Oc WRG 6s	8,5	Lyktehus med IB 3,0	3,3 3 4,8	1 G 269,9 - 285,3 Fra innover land Tangane til 84m S av Mjåholmen 2 W 285,3 - 286,3 Til klar N av Bremagrunnen og 125m N av Skaten lykt 3 R 286,3 - 305,4 Til innover land ved Klubben 4 W 305,4 - 160,7 Til 174m V av Vemmelsvikholmen 5 R 160,7 - 168,6 Til innover land Ø av Vemmelsvikholmen
277634 28	Skatestraumen Gangsøyskjeret Gangsøyskjeret	61 52.8840 005 09.9526	Fast R lvs	5,9	HIB på stang	4,2	1 R 0,0 - 360,0 Rundtlysende
277800 28	Skatestraumen Gangsøya Øyas Ø side	61 53.1652 005 09.9209	Oc (2) WRG 8s	4,7	Lyktehus på stativ med IB 6,5	3,6 3,3 5,2	1 G 130,3 - 132,4 Fra over til 158m NØ-av Gåsholmen 2 W 132,4 - 142,7 Til klar SV-av Gjermundsflua og 433m SV-av Kariskjer 3 R 142,7 - 245,5 Til 140m NV-av Allmenningsfludene stang 4 G 245,5 - 250,4 Til 220m S-av Allmenningsfludene lykt 5 W 250,4 - 253,4 Til klar N av 9,5m på Skorpeflua grunne. og 240m N-om Skorpeholmane 6 R 253,4 - 333,6 Til 92m V-av Risøya 7 W 333,6 - 340,7 Til 157m Ø-av Gangsøyskjeret LA/IB 8 G 340,7 - 350,2 Til 62m Ø-av Gangsøyskjeret LA/IB
278000 28	Skatestraumen Sveneset	61 51.8140 005 18.2264	Iso G 2s	7,8	Lanterne på stang 0,0	4,4	1 G 0,0 - 360,0 Lanterne rundtlysende grønn
278100 28	Skatestraumen Skjelholmen Tjuveholmsundet	61 52.2785 005 18.5567	Q G	3,7	Lanterne på stang 6,7	3,3	1 G 0,0 - 360,0 Rundtlysende.
278200 28	Skatestraumen Grommelholmen, V	61 52.5401 005 19.0266	Iso G 2s	6,2	Lanterne på stang 0,0	3,6	1 G 0,0 - 360,0 Lanterne rundtlysende grønn
278300 28	Skatestraumen Grummeholmen Ø Ø av Grummeholmen	61 52.5592 005 19.4142	Q G	5,5	Lanterne på stang 0,0	3,1	1 G 0,0 - 360,0 Rundtlysende
278400 28	Skatestraumen Storøyna S	61 52.5772 005 19.4359	Q R	4,7	Lanterne på stang 0,0	4	1 R 0,0 - 360,0 Rundtlysende.
278500 28	Skatestraumen Storøyna N	61 53.0739 005 20.0053	Iso R 2s	5,3	Lanterne på stang 0,0	3,3	1 R 0,0 - 360,0 Lanterne rundtlysende rød
278600 28	Skatestraumen Rugsund	61 53.0813 005 20.0441	Iso G 2s	6,5	Lanterne på stang 0,0	1,4	1 G 0,0 - 360,0 Lanterne rundtlysende grønn
278978 28	Vågsfjorden Biskjelneset Biskjelneset	61 53.7219 005 10.7860	Iso W 2s	6,0	HIB på stang 7,0	5,6	1 W 0,0 - 360,0 Rundtlysende

Fyrnr. Kartnr.	Område Navn Beliggenhet	Posisjon	Karakter	Lys høyde [m]	Beskrivelse Høyde over grunnen [m]	Lysvidde R G W	Sektor - farge - retning - beskrivelse
279000 28	Nordfjord Allmenningsflua N av Rugsundøya	61 54.2151 005 15.4119	Oc WRG 6s	4,0	Lyktehus på stativ 7,0	4,3 4 6,1	1 R 214,3 - 262,7 Fra innover land Halvneset til 183m S av Tofta 2 W 262,7 - 284,6 Til 151m N av Knarreholmen 3 G 284,6 - 63,8 Til 198m N av Avløyningen og klar NV av Skorpeflua 4 W 63,8 - 74,2 Til 217m S av Biskjelneset lanterne 5 R 74,2 - 118,6 Til 81m S av Eldevikholmen 6 G 118,6 - 159,1 Til innover land Almenningen
279200 28	Nordfjord Åsnes Åsneset	61 55.6074 005 27.5453	Oc (2) WRG 8s	7,6	Lyktehus 3,0	7,7 7,3 10	1 G 273,6 - 279,4 Fra klar S av land ved Storevika til 275m S av Vindfylleneset og klar S av Reksnes 2 W 279,4 - 298,7 Til 147m N av Daviknes 3 R 298,7 - 65,5 Til 216m N av steinfylling ved Tuenes og klar N av Kråkevågflu stang 4 W 65,5 - 73,8 Til 128m S av Tofta 5 G 73,8 - 115,6 Til innover land Flotøya
279400 123	Nordfjord Reksnes Davikfjorden	61 54.6250 005 41.0910	Oc WRG 6s	5,5	Lyktehus 3,0	7,9 7,5 10,3	1 G 266,3 - 270,4 Fra innover land ved Høynes til 240m S av Løkaneset kai 2 W 270,4 - 273,6 Til 199m N av neset mellom Sætre og Taklostranda 3 R 273,6 - 313,3 Til 140m V av Krokneset 4 W 313,3 - 320,5 Til 159m Ø av Hjelteneset 5 G 320,5 - 330,6 Til 210m Ø av Isane ferjekai 6 R 330,6 - 78,3 Til 253m NV av landet mellom Stranda og Berastøa 7 W 78,3 - 97,6 Til 348m S av Vindfylleneset og klar S av Åsneset 8 G 97,6 - 99,1 Til innover land ved Kjølisdal
279600 123	Nordfjord Nordfjordeid molo På molohodet Nordfjordeid	61 54.2975 005 59.0156	Fast G lvs	4,5	Lanterne på stang 3,5	1,4	1 G 0,0 - 360,0 Rundtlysende.
279800 123	Nordfjord Ålfoten Gjegalunden	61 50.6562 005 47.1429	Oc WRG 6s	6,5	Lyktehus 3,0	7,2 6,8 9,5	1 G 76,5 - 83,0 Fra innover land til 185m N av Sageneset 2 W 83,0 - 87,8 Til 198m S av Kalvneset 3 R 87,8 - 171,3 Til 93m Ø av Hjelteneset 4 W 171,3 - 249,9 Til 160m N av Metteneset 5 G 249,9 - 252,4 Til innover land Metteneset
280000 123	Nordfjord Uraneset Hyenfjord i Nordfjord	61 47.3785 005 57.7758	FI G 3s	9,4	Lanterne på stang 5,2	3,9	1 G 0,0 - 360,0 Rundtlysende.
280200 123	Nordfjord Eikenes Ytterst i Hyenfjorden	61 50.2224 005 59.7178	Oc R 6s	6,3	Lanterne på stang	2,9	1 R 0,0 - 360,0 Rundtlysende.
280400 123	Nordfjord Anden Gloppefjord	61 50.8062 006 04.7181	Oc WRG 6s	5,0	Lyktehus på stativ 6,5	7,9 7,5 10,3	1 G 4,6 - 100,4 Fra klar V av Staveneset til 239m N av Hammaren(Kabuneset) 2 W 100,4 - 175,6 Til 130m V av Nes ved Lote fergekai 3 R 175,6 - 272,3 Til 113m S av Åsneset 4 G 272,3 - 275,9 Til innover fergekaien Anda
280442 123	Nordfjord Åsneset Utfjorden	61 50.7890 006 08.3785	Iso R 4s	5,5	Lanterne på stang 6,0	4,1	R 0,0 - 360,0

Fyrnr. Kartnr.	Område Navn Beliggenhet	Posisjon	Karakter	Lys høyde [m]	Beskrivelse Høyde over grunnen [m]	Lysvidde R G W	Sektor - farge - retning - beskrivelse
280600 123	Loen Rakenes Rakeneset	61 52.1570 006 47.6353	Oc WRG 6s	5,5	Lyktheus på underbygning 6,0	3,8 3,5 5,5	1 R 254,3 - 255,5 Fra innover land Solvik til 194m S av Hella 2 W 255,5 - 265,9 Til klar N av Engasteinen og 233m N av Engane 3 G 265,9 - 347,0 Til 179m V av Sandneset 4 W 347,0 - 350,7 Til 119m Ø av Skardsteinneset 5 R 350,7 - 95,0 Til 76m N av land ved Treføttingen 6 W 95,0 - 98,9 Til klar S av 4m grunne Mårsavika og 664m S av land ved Stavenes 7 G 98,9 - 102,4 Til 400m S av Stavenes
281805 28	Nordfjord Store Grindøy V siden av st. Grindøy Fåfjorden	61 53.6635 005 07.0252	Fast G lys	6,5	HIB på stang	4,5	1 G 0,0 - 360,0 Rundtlysende.
281806 28	Nordfjord Husvågøy SØ siden av Husevågøy	61 53.8032 005 07.2326	Fast R lys	9,5	HIB på stang	4,2	1 R 0,0 - 360,0 Rundtlysende.
281807 28	Nordfjord Grindøysundet NV siden av st. Grindøy	61 53.7557 005 07.2872	Fast G lys	8,0	HIB på stang	4,5	1 G 0,0 - 360,0 Rundtlysende.
281808 28	Nordfjord Vågenes Ø siden av Husevågøy	61 53.9898 005 07.5809	Fast R lys	7,0	HIB på stang	4,2	1 R 0,0 - 360,0 Rundtlysende.
282000 28	Fåfjorden Kvitnes Husevågøy v side	61 54.3582 005 01.2555	Iso WRG 2s	12,5	Lyktheus 3,0	4,5 4,2 6,4	1 G 310,5 - 13,4 Fra innover Krabbestigneset til klar V av Spenfluene. 2 R 13,4 - 114,3 Til klar NØ av Seiabåane og Kisteflua. 3 W 114,3 - 120,0 Til klar SV av 10m Kålefluda og båane S av Klovningen. 4 G 120,0 - 149,4 Til innover Austre Fereldneset.
282200 28	Fåfjorden Fåfjord Bremangerøy n side	61 53.4052 005 01.4548	FI WRG 5s	7,0	Lyktheus 3,0	4,5 4,2 6,4	1 R 119,0 - 145,3 Fra innpå Tufteneset til klar NØ av Klovningen og klar NØ av Ribba stang. 2 W 145,3 - 148,6 Til klar SV av Skoringane og klar V av grunner ved Eikholmane. 3 G 148,6 - 259,7 Til 98m S av Furenes. 4 R 259,7 - 267,1 Til 103m S av Tytningevågholmane. 5 W 267,1 - 276,2 Til 132m N av Bjørnøya. 6 G 276,2 - 279,2 Til innover Bjørnøya.
282401 28	Fåfjorden Oldeide Oldeide	61 52.7659 005 04.8282	Iso G 4s	5,0	HIB på stang 6,0	1,1	1 G 0,0 - 360,0 Rundtlysende.
282870 28	Vågsfjorden Båsundskjæret SV siden av Vågsøy utløpet Vågsfjorden	61 56.1640 005 00.4371	FI W 3s	15,0	Lanterne på søyle 13,0	6,8	1 W 0,0 - 360,0 Rundtlysende.
282873 28	Vågsfjorden Hovdeneset På Hovdaneset	61 55.5893 005 01.4140	Iso G 6s	20,0	HIB på søyle 10,0	5,8	1 G 0,0 - 360,0 Rundtlysende

Racon
Signal:
Type: Morsetean Morsetean B m/utstreknina 0.38 n.mil
ITOFAR

Fyrnr. Kartnr.	Område Navn Beliggenhet	Posisjon	Karakter	Lys høyde [m]	Beskrivelse Høyde over grunn [m]	Lysvidde R G W	Sektor - farge - retning - beskrivelse
282900 28	Husevågøy Æneset Æneset	61 55.4001 005 01.0097	Iso WRG 4s	18,5	Lyktehus på søyle	6 6 7.5	1 G 74,6 - 84,3 Fra innover Æneset til klar N av Brunebåen 2 W 84,3 - 86,8 Til klar S av Sejabåane 3 R 86,8 - 134,7 Til 250m NØ fra Svarteskjera og klar NØ av 11m og 12m grunnene 4 G 134,7 - 139,9 Til 348m NØ fra Svarteskjera og klar NØ av 11m og 12m grunnene 5 W 139,9 - 143,8 Til 424m SV fra Båtesundskjeret lanterne 6 R 143,8 - 151,9 Til 225m SV fra Båtesundskjeret lanterne Overrett med: 282902 Retning: 141,9 Beskrivelse: Mellom Jokkeflua og Båsunskjeret
282902 28	Vågsfjorden Æneset, øvre I Svinevika	61 55.3045 005 01.1685	Fast R lvs	30,5	Lanterne på stativ 22,5	7.4	1 R 138,9 - 144,9 Mellom Jokkeflua og Båsunskjeret Overrett med: 282900 Retning: 141,9 Beskrivelse: Mellom Jokkeflua og Båsunskjeret
282904 28	Vågsfjorden Hovden, øvre Vestfoten av Hovden	61 55.4145 005 01.4251	Fast R lvs	30,5	Lanterne på stativ 22,5	7.4	1 R 83,6 - 87,6 midt i leden forbi Brunebåen Overrett med: 282900 Retning: 85,7 Beskrivelse: Midt i leden forbi Brunebåen og Skurken
283200 28	Vågsfjorden Bergsholmane Vågsøy sydsida på Bergsholmane	61 55.5635 005 03.3231	Oc WRG 6s	9,0	Lyktehus på underbygning 5,7	6.6 6.6 8.2	1 R 287,6 - 291,6 Fra inn mot Halsneset til 300m SV av Halsneset 2 W 291,6 - 301,5 Til 179m NØ av Gåsholmen 3 G 301,5 - 98,2 Til 180m N av Hovdeneset 4 W 98,2 - 110,7 Til 160m S av Båsunskjæret lanterne 5 R 110,7 - 125,8 Til inn over land Vombaneset
284000 28	Vågsøy Hendanes Øyas v side	61 57.8821 005 02.0484	Oc (2) WRG 8s	48,5	Fyrbygning med tårn 12,0	11.1 10.6 13.8	1 R 44,9 - 57,3 Fra innover Hendaneset til 560m NV av vestligste skjer Veststeinen. 2 G 57,3 - 86,9 Til klar NV av Fallet. 3 W 86,9 - 109,3 Til klar S av Muleskallane. 4 R 109,3 - 127,1 Til klar NØ av Alsboen og SV av Karlsfluda og Havfruskallen. 5 G 127,1 - 267,7 Til innover land Oppedal.
285000 29	Vågsøy Havfruskallen lysbøye nv kant av Nøreskallen	62 03.2857 004 51.4845	Q W	4,0	LB/PC 0,0	5	1 W 0,0 - 360,0 Rundtlysende
285500 28	Vågsfjorden Skavøypollen	61 54.9602 005 08.2327	Oc (3) WRG 10s	5,5	Lyktehus 3,9	7 6.6 9.3	1 G 257,4 - 277,0 Fra inn på land Ukshola til midt i løpet innover og 75 m N av lite skjær V av St. Furøy 2 R 277,0 - 49,6 Til klar V av Skavøy og 380 m Ø av Gåsholmen 3 W 49,6 - 69,3 Til klar SØ av Gjermundsfllu og 80 m NV av Gåsholmen 4 G 69,3 - 89,3 Til klar N av Gjermundsfllu og 210 m N av nes ved Slaakevåg 5 W 89,3 - 102,9 Til 110 m S av Bergsholmane og 155 m S av Halsneset 6 R 102,9 - 124,6 Til innover land ved Blaalineset

Fyrnr. Kartnr.	Område Navn Beliggenhet	Posisjon	Karakter	Lys høyde [m]	Beskrivelse Høyde over grunnen [m]	Lysvidde R G W	Sektor - farge - retning - beskrivelse
286016 28	Vågsfjorden Gåsholmen Gåsholmen	61 54.5753 005 06.3503	Iso W 6s	6,0	HIB på stang 7,2	   5,8	1 W 0,0 - 360,0 Rundtlysende
286017 28	Vågsfjorden Gjermundsfluda På Gjermundsflua	61 54.8548 005 07.3664	Iso G 6s	9,0	HIB på stativ 17,0	   5,8	1 G 0,0 - 360,0 Rundtlysende
286019 28	Vågsfjorden Kariskjeret Blålidneset	61 55.2059 005 07.2448	Iso G 2s	7,3	HIB på stang 8,2	   5,6	G 0,0 - 360,0
286520 29	Ulvesundet Måløysundet Ø løp SV Måløysundets østre løp	61 55.7374 005 07.3840	Fast R lvs	8,2	HIB på søyle 9,8	   2,9	0 R 270,0 - 47,0
286521 29	Ulvesundet Måløysundet Ø løp SØ Måløysundets østre løp	61 55.7190 005 07.4793	Fast G lys	8,4	HIB på søyle 18,4	   2,9	0 G 348,0 - 127,0
286522 29	Ulvesundet Måløysundet Ø løp NV Måløysundets østre løp	61 55.7807 005 07.3996	Fast R lvs	7,9	HIB på stang 10,9	   2,9	R 264,0 - 27,0 Rundtlysende
286523 29	Ulvesundet Måløysundet Ø løp NØ Måløysundets østre løp	61 55.7694 005 07.5014	Fast G lys	8,9	HIB på søyle 20,9	   2,9	0 G 348,0 - 116,0
286526 29	Ulvesundet Måløysundet Ø løp, 1 Måløysundets østre løp	61 55.7383 005 07.4393	Fast R lvs	44,0	Lanterne på bro 0,0	   6	R 8,0 - 13,4
						Overrett med: 286527 Retning: 10,8 Beskrivelse:	
286527 29	Ulvesundet Måløysundet Ø løp, 2 Måløysundets østre løp	61 55.7479 005 07.4432	Fast R lys	43,5	Lanterne på bro 0,0	   6	R 8,0 - 13,4
						Overrett med: 286526 Retning: 10,8 Beskrivelse:	
286730 29	Ulvesundet Måløysundet V løp SV Måløy	61 55.6586 005 07.2190	Iso WR 2s	9,2	HIB på søyle 17,6	   5,4 6,8	1 R 183,7 - 4,7 2 W 4,7 - 63,2 3 R 63,2 - 88,7 Fra inn på land ved Måløy til 99m V av Kariskjæret HIB. Til 155m S av Halneset. Til inn på land sør på Måløy.
286731 29	Ulvesundet Måløysundet V løp SØ Måløy	61 55.7227 005 07.3498	Fast G lys	8,1	HIB på søyle 12,4	   2,9	0 G 87,0 - 204,0
286732 29	Ulvesundet Måløysundet V løp V Måløy	61 55.7318 005 07.2553	Fast R lvs	8,4	HIB på søyle 19,0	   2,91	0 R 175,0 - 287,0

Fyrnr. Kartnr.	Område Navn Beliggenhet	Posisjon	Karakter	Lys høyde [m]	Beskrivelse Høyde over grunnen [m]	Lysvidde R G W	Sektor - farge - retning - beskrivelse
286733 29	Ulvesundet Måløysundet V løp NØ Måløysundets vestre løp	61 55.7833 005 07.3703	Fast G lvs	7,5	HIB på stang 9,7		0 G 80,0 - 212,0
286734 29	Ulvesundet Måløysundet V løp NV Måløysundets vestre løp	61 55.7864 005 07.2643	Fast R lvs	8,7	HIB på søyle 15,7		0 R 159,0 - 274,0
286737 29	Ulvesundet Måløysundet V løp, 2 Senterledmerke under bro	61 55.7466 005 07.3058	Fast R lvs	43,3	Lanterne på bro 0,0		R 187,5 - 192,5
						Overrett med: 286738 Retning: 190,1 Beskrivelse:	
286738 29	Ulvesundet Måløysundet V løp, 1 Måløysundets V løp	61 55.7559 005 07.3093	Fast R lvs	44,0	Lanterne på bro 0,0		R 187,5 - 192,5
						Overrett med: 286737 Retning: 190,1 Beskrivelse:	
287142 28	Ulvesundet Leistholmen Leistholmen	61 56.8819 005 08.2537	Iso R 2s	7,5	HIB på stang 7,0		R 0,0 - 360,0
287900 28	Ulvesund Saltkjelneset SØ-siden av Vågsøy	61 57.2258 005 09.0244	Iso G 2s	0,0	Lanterne på stang 0,0		1 G 0,0 - 360,0 Rundtlysende.
288000 28	Ulvesund Ulven SE siden av Vågsøy	61 57.7473 005 08.9256		7,5	Lyktehus på stativ 9,0		1 R 294,3 - 8,0 Fra innover land Hagevik til 98m V av kaihjørne Trollebø sildoljefabrikk 2 W 8,0 - 13,0 Til klar Ø av Trollebøflu 3 G 13,0 - 22,6 Til 50m V av Leistholmen og kloss Ø av Skoraneset 4 R 22,6 - 176,0 Til 105m Ø av Kyrkjenesflua lanterne 5 W 176,0 - 189,6 Til 112m V av Hjartneset 6 G 189,6 - 249,9 Til innover land Hagevik
288100 29	Ulvesund Kyrkjenesflua Måløysundet	61 58.3617 005 08.7120	Q R	3,5	Lanterne på stang 7,6		1 R 0,0 - 360,0 Rundtlysende.
288500 29	Ulvesund Raudeberg molo Vågsøy ø side. På molohodet	61 59.0077 005 08.3269	Fast R lvs		Lanterne på stang 0,0		1 R 0,0 - 360,0 Rundtlysende.

Fyrnr. Kartnr.	Område Navn Beliggenhet	Posisjon	Karakter	Lys høyde [m]	Beskrivelse Høyde over grunnen [m]	Lysvidde R G W	Sektor - farge - retning - beskrivelse
289000 29	Ulvesund Ulvesund På Hjerteneset	61 59.1033 005 10.1174	Oc (3) WRG 10s	13,5	Lyktehus på underbygning 12,0	8,3 7,8 10,7	1 G 91,6 - 151,8 Fra innover land Raudeberg til 81m NØ av Røysaskjeret 2 R 151,8 - 164,3 Til klar Ø av 2 m Timmervikgrunnen og 730m Ø av Skongenesholmen 3 W 164,3 - 167,0 Til klar V av slaggrunn v/ Skogenesfluene og Halsøyrbåen, 159m V av Halsøyrbåen 4 G 167,0 - 213,8 Til 106m Ø av Vardetangen og klar slaggrunnslinjen SØ av Lysholmen. 5 W 213,8 - 216,1 Til 197m NV av Smørskjær lanterne og klar av slaggrunnslinjen. 6 R 216,1 - 224,1 Til rett Ø av Smørskjær lanterne. Overrett med: 289100 Retning: 166,3 Beskrivelse:
289100 29	Ulvesund Ulvesund, øvre Rabben	61 59.0447 005 10.1472	Oc R 6s	39,0	Lyktehus 2,0	7,6	1 R 164,5 - 167,3 Overrettlinjen leder midt i leden V av Skogenesfluene og Halsøyrbåen og Ø av Timmervikfluene Overrett med: 289000 Retning: 166,3 Beskrivelse:
289200 29	Ulvesund Osmundvåg molo Moloende vestre molo	61 59.1929 005 11.0343	Fast G lys	7,0	Lanterne på stang 5,5	1,9	1 G 0,0 - 360,0 Rundtlysende.
289301 29	Sildegapet Sandvikholmbåen Barmsundet	61 59.2350 005 17.2446	Iso G 4s	4,0	HIB på stang 8,5	3,5	1 G 0,0 - 360,0 Rundtlysende
289303 29	Sildagapet Sandvikholmsundet Barmsundet	61 59.1526 005 17.2121	Fast G lys	4,5	HIB på stang 9,0	2,9	1 G 0,0 - 360,0 Rundtlysende
289400 29	Sildegapet Smørskjær S av Silda	61 59.7517 005 11.4155	VQ (3) W 5s	7,8	Lanterne på stang 7,5	4,9	1 W 0,0 - 360,0 Rundtlysende.
289451 29	Sildegapet Lammevågneset Osmundsvåg	61 59.3503 005 11.4003	Iso G 4s	7,0	Lanterne på stang 10,7	5	G 0,0 - 360,0
289455 29	Sildegapet Loksnespålen Nord av Barmen	62 01.7761 005 15.9590	Q G	13,0	Lanterne på stativ 15,0	4,2	G 0,0 - 360,0
289456 29	Sildegapet Ilshaugneset Innseiling Selje sør	62 02.4896 005 19.2041	Fast R lys	6,5	HIB på stang 11,3	3,58	1 R 0,0 - 360,0 Rundtlysande
289457 29	Sildegapet Seljevågen Seljevågen	62 02.6996 005 20.3311	Fast G lys	8,1	HIB på stang 5,9	1,99	G 0,0 - 360,0

Fyrnr. Kartnr.	Område Navn Beliggenhet	Posisjon	Karakter	Lys høyde [m]	Beskrivelse Høyde over grunnen [m]	Lysvidde R G W	Sektor - farge - retning - beskrivelse			
289462 29	Sildefjorden Flatholmflu Flatholmen SØ	61 59.6373 005 14.2965	Iso R 2s	7,5	Lanterne på stang 12,7	3.4	R	0,0	- 360,0	
289463 29	Sildegapet Venøybåen Venøy N	61 59.5390 005 15.7795	Iso G 2s	6,0	Lanterne på stang 9,0	3.38	G	0,0	- 360,0	
289464 29	Sildegapet Korsneset Barmens sørøstre side	61 59.8559 005 18.3119	Iso R 4s	6,0	Lanterne på stang 11,0	3.5	R	0,0	- 360,0	
289466 29	Sildegapet Kråkestein Barmens østside	62 00.9837 005 19.1142	Iso R 2s	6,0	Lanterne på stang 9,0	3.4	R	0,0	- 360,0	
289500 29	Sildegapet Halsøyrbåen NØ av Vågsøy	62 00.2869 005 09.7313	FI W 3s	9,5	Lanterne på stativ 11,0	5.9	1 W	0,0	- 360,0	Rundtlysende.
290000 29	Sildegapet Skongsneset Vågsøy nØ pynt	62 01.9519 005 07.4251	Oc (2) WRG 8s	16,3	Lyktehus på underbygning 10,0	9.8 9.3 12.4	1 R 2 W 3 G 4 W 5 R 6 W 7 G 8 W 9 R 10 W 11 G 12 R 13 W 14 G	85,9 102,5 107,0 129,2 136,2 167,5 170,0 179,2 203,7 203,7 253,7 261,7 261,7 278,5 278,5 312,7 312,7 314,7	- 102,5 - 107,0 - 129,2 - 136,2 - 167,5 - 170,0 - 179,2 - 203,7 - 253,7 - 261,7 - 278,5 - 312,7 - 314,7 - 322,7	Fra N av Ukseneset til klar N av 6 m grunne N av Fallet og 790m N av Kråkenesholmen Til klar S av slaggrunnslinjen ved Melsfluene. Til klar NØ av Ytsteflu 13m Til klar SV av sydligste slaggrunnslinje ved Kråkeflu og 775m SV av Kråka Til klar Ø av 8,6m grunne Gamla og klar Ø av Ytstebåen 5,5m. Til V av Buholmen og 270m V av Skjerboen. Til innover land ved Fureneset Til klar NV av 3,3m grunne Skallane Til klar S av sydligste slaggrunnslinje ved Skongenesflu Til 390m NØ av Gangvadskjær Til 374m N av Sildeskjær Til klar SV av 8,5m grunne Rekvikfluene og 324m SV av Silda Til klar av slaggrunnslinje NØ av Lysholmen og 350m NØ av nærmeste skjær Til klar NØ av 2m grunne Timmervikgrunnen
290500 29	Sildegapet Kråkenes Vågsøy NV pynt	62 02.0843 004 59.1396	Oc WRG 6s	45,2	Fyrbygning med tårn 10,5	10.2 9.7 12.8	1 G 2 R 3 W 4 G 5 W 6 R 7 W 8 G 9 R	28,9 43,1 112,2 148,1 159,0 188,9 225,2 240,6 240,6 266,5 266,5	- 43,1 - 112,2 - 148,1 - 159,0 - 188,9 - 225,2 - 240,6 - 266,5 - 267,7	Fra V av Einevardfluene til 223m SØ av Taarnet. Til klar N av Nøreskallen. Til klar VSV av Torsflu. Til klar ØNØ av Torsflu. Til 940m V av Bukketjuvane. Til klar SØ av Utryggen og Ramsefluda Til 671m NNV av Kraaka Til 477m N av Skongenesholmen Til 316m N av Skongenesholmen

Fyrnr. Kartnr.	Område Navn Beliggenhet	Posisjon	Karakter	Lys høyde [m]	Beskrivelse Høyde over grunnen [m]	Lysvidde R G W	Sektor - farge - retning - beskrivelse
291000 29	Sildegapet Silda hamn NØ siden av Silda	62 00.7992 005 12.2781	Iso WRG 4s	5,0	Lyktheus på stativ 6,0	3.3 3 4.8	1 R 201,8 - 210,4 Fra innover Silda til 102 m SØ av Sildekruna
							2 W 210,4 - 215,4 Til klar NV av Sildefluene og 550 m NV av Litleskjær
							3 G 215,4 - 232,2 Til klar SØ av Sildefluene og 481 m SØ av Gangvadskjæra
							4 W 232,2 - 238,0 Til 170 m N av Loksnespålen jernstang
							5 R 238,0 - 300,8 Til 106 m SV av Barmen
							6 W 300,8 - 305,4 Til 107 m NØ av Mannebeinet
							7 G 305,4 - 327,6 Til 95 m SV av Flatholmen
							8 W 327,6 - 7,2 Til midt i sundet v/Lammevågneset
							9 R 7,2 - 18,3 Til 102 m Ø av Smørskjær
							10 G 18,3 - 32,1 Til innover Silda
291100 29	Sildegapet Saltasundet Innseilingen til Moldefjorden	62 01.9697 005 20.4247	Iso G 2s	9,7	Lanterne på stativ 12,8	2,3	1 G 0,0 - 360,0 Rundtlysende.
291200 29	Sildegapet Reidetoene Innseiling til Moldefjorden	62 02.1009 005 20.3420	Iso R 2s	8,6	Lanterne på stativ 12,1	2,5	1 R 0,0 - 360,0 Rundtlysende.
291300 29	Sildegapet Saltnes Innløpet til Moldefjord	62 01.9705 005 20.6342	Oc (2) WRG 8s	8,0	Lyktheus på underbygning 7,4	4.1 3.8 5.9	1 R 81,6 - 88,0 Fra innover land Loksneset til 214m N av Loksnespålen
							2 W 88,0 - 92,8 Til klar S av 6,5 m grunne og 328m S av Gangvadskjæra
							3 G 92,8 - 100,0 Til 206m N av Gangvadskjæra
							4 W 100,0 - 104,3 Til klar S av Tøleskallen
							5 R 104,3 - 118,2 Til klar NØ av Dragefalla
							6 W 118,2 - 118,7 Til 212m SV av Kjeholmen
							7 G 118,7 - 261,0 Til 97m S av land ved Hamarsvik
							8 W 261,0 - 265,2 Til 103m N av Grynnefluda lanterne
							9 R 265,2 - 282,8 Til innover land Hatlenesholmen
291400 29	Sildegapet Grunneflu Moldefjorden	62 01.9509 005 21.5951	Iso G 4s	5,5	Lanterne på stang 7,5	0,9	1 G 0,0 - 360,0 Rundtlysende.
292000 29	Sildegapet Selje På Grytingneset	62 03.0806 005 20.7081	Oc WRG 6s	6,0	Lyktheus 3,0	4.3 4 6.1	1 R 357,5 - 31,8 Fra innover land Seljestrånd til 86m NV av Seljevågen lanterne
							2 W 31,8 - 44,2 Til 162m SØ av Ilshaugneset lanterne
							3 G 44,2 - 109,8 Til 420m N av Litleskjeret
							4 W 109,8 - 119,5 Til klar S av 10m grunne S av Båen - 932m SV av Liberholmen
							5 R 119,5 - 133,2 Til innover land Årdalshornet
293000 29	Sildegapet Gamla lysbøye Grunnens Ø kant	62 05.7966 005 05.6761	Q (3) W 10s	4,0	Lysbøye 0,0	4,2	1 W 0,0 - 360,0 Rundtlysende
294000 29	Stad Buholmen Midt på holmen	62 10.1407 005 04.8263	FI WRG 5s	30,8	Lyktheus på søyle 10,5	7.9 7.5 10.3	1 G 334,5 - 353,6 Fra inn mot Lineset til klar V av 1 m Skjerboen og 144m V av Skjerbåane
							2 W 353,6 - 355,0 Til klar Ø av Gnullane, Gamla lysbøye. 10 m grunne S av Gamla ligger i hvit
							3 R 355,0 - 43,1 Til klar NV av Havfruskallen
							4 W 43,1 - 133,6 Til klar SV av Vossaskallen og 526m SV av vestligste Bukketjuvane
							5 G 133,6 - 169,5 Til klar Ø av Vossaskallen og 597m Ø av Bukketjuvane
							6 W 169,5 - 186,6 Til klar 476m V av Gjellsneset og klar V av Kjerringa
							7 R 186,6 - 196,6 Til inn mot Gjellnesskjerene

Fyrnr. Kartnr.	Område Navn Beliggenhet	Posisjon	Karakter	Lys høyde [m]	Beskrivelse Høyde over grunnen [m]	Lysvidde R G W	Sektor - farge - retning - beskrivelse
294900 29	Stad Stattvågen Skagen NV siden av Stadlandet	62 11.5780 005 09.8721	Oc (2) WRG 8s	28,7	Lyktehus på søyle 5,6	5,4 5,4 6,8	1 G 126,4 - 142,6 Fra innover land ved Areneset til klar NØ av Areneset. 2 W 142,6 - 171,0 Til klar V av Høgbardboen og Bardsflua. 3 R 171,0 - 181,9 Til klar V av Høgbardboen og Bardsflua. 4 G 181,9 - 234,6 Til klar S av grunner i område SV av Honningsvåg lykt og NV av Strandflua LA. 5 W 234,6 - 237,7 Til klar NV av Strandflua LA. 6 R 237,7 - 255,7 Til innover land ved Gatteneset.
295000 29	Stad Honningsvåg Stadlandets NØ side	62 11.8799 005 10.6799	Oc WRG 6s	16,5	Lyktehus på underbygning 6,0	7,9 7,5 10,3	1 W 274,5 - 81,4 Fra innover land ved Naustneset til klar S av Bardsflua 2 G 81,4 - 113,8 Til klar NØ av Littlebåen og Storebåen 452m NØ av Areneset 3 R 113,8 - 141,7 Til klar SV av Skorpeflua og 60m SV av Høgebarden 4 G 141,7 - 159,4 Til inn mot land Bratteberget. Sektoren delvis skjult av Høgebarden
295101 29	Stad Strandaflua Strandaflua	62 11.7900 005 10.6912	Iso G 6s	5,0	Lanterne på stang 10,7	4,4	1 G 0,0 - 360,0 Rundtlysande
295500 29	Stad Søre Honningsvågen molo Honningsvågen	62 11.6448 005 11.4644	Iso G 2s	6,0	Lanterne på stang 3,5	1,1	1 G 0,0 - 360,0 Rundtlysande
295600 29	Stad Nordre Honningsvågen molo Honningsvågen	62 11.6948 005 11.4964	Iso R 2s	6,0	Lanterne på stang 3,5	1,1	1 R 0,0 - 360,0 Rundtlysande
296000 29	Stad Indre Honningsvåg, øvre I Vågsbotn	62 11.4988 005 12.4232	Fast R lys	27,0	Lanterne på stativ 0,0	8	1 R 108,5 - 113,5 Rød Overrett med: 296100 Retning: 111,0 Beskrivelse: Leder midt i rennna.
296100 29	Stad Indre Honningsvåg, nedre I Vågsbotn	62 11.5320 005 12.2355		16,0	Lanterne på stativ 0,0	8	1 R 108,5 - 113,5 Rød fra 108.5 til 113.5 Overrett med: 296000 Retning: 111,0 Beskrivelse: Leder midt i rennna.
297000 29	Vanylvgapet Borgundvågen molo	62 08.9832 005 18.5357	Iso R 2s	6,3	Lanterne på stang 0,0	1,8	1 R 0,0 - 360,0 Lanterne rundtlysande rød