

Fyrnr. Kartnr.	Område Navn Beliggenhet	Posisjon	Karakter	Lys høyde [m]	Beskrivelse Høyde over grunnen [m]	Lysvidde R G W	Sektor - farge - retning - beskrivelse
568000 51	Hortensfjorden Bindalsflesa Nord om Horta	65 14.7454 011 30.3490	FI (2) WRG 10s	8,5	Lyktheus på søyle 6,5	7,1 7,1 8,6	1 G 110,1 - 130,6 Fra over Storslua. til klar NØ av Bardtaren og godt klar NØ av Ertnbarden
							2 W 130,6 - 142,2 Til klar V av Djupræsskallen
							3 R 142,2 - 312,1 Til klar SV av Innerljostarefallet stang
							4 G 312,1 - 317,2 Til klar SV av Ytterljostarefallet stang
							5 W 317,2 - 324,4 Til klar NØ av skjær ved Kvingra
							6 R 324,4 - 357,0 Til Ø av Småbåan
568500 53	Hortafjorden Krabskjær Gimsafjorden	65 17.0656 011 40.4721	FI WRG 5s	8,0	Lyktheus på søyle 6,5	6,3 6,3 7,8	1 R 141,9 - 156,3 Fra over 2,7m grunne NØ av Høggjøvan til godt klar NØ av Høggjøvan
							2 G 156,3 - 167,3 Til klar Ø av Rismålsskjeran stang
							3 W 167,3 - 181,1 Til klar V av Trøbåen
							4 R 181,1 - 203,2 Til klar V av Skitenskar varde
							5 G 203,2 - 248,0 Til klar SØ av 8m Sylandssluan
							6 W 248,0 - 248,8 Til klar NV av 6m Sylandssluan og N av Skallen
							7 R 248,8 - 255,2 Til klar av Innerhystaren
							8 G 255,2 - 278,3 Til klar S av Grønnstabben lanterne.
							9 W 278,3 - 286,0 Til klar NØ av Gamflesa. MERK. 10m grunne i sektoren
							10 R 286,0 - 287,7 Til like klar N av Gamflesa
							11 G 287,7 - 22,0 Til klar N av Gamflesa og NV av Kvitskjærfallet stang
							12 W 22,0 - 25,3 Til klar N av Gamflesa
							13 R 25,3 - 49,8 Til over Sengskjeret
569000 51	Melsteinfjorden Melsteinen Øyas NØ side	65 11.2514 011 50.9898	FI (2) WRG 10s	18,0	Lyktheus 6,3	7,6 7,6 8,5	1 G 200,8 - 209,5 Fra V-av Helgelandsflesa til klar Ø-av Helgelandsflesa.
							2 W 209,5 - 212,4 Til klar V-av Tyven HIB.
							3 R 212,4 - 220,5 Til klar NV av Uertaren HIB.
							4 G 220,5 - 346,5 Til klar SV-av Sørflesin S HIB.
							5 W 346,5 - 15,1 Til Ø-av Nordkvalbaken varde.
							6 R 15,1 - 17,7 Til Ø-av Lekaskagen stang.
569500 51	Melsteinfjorden Helgelandsflesa Holmens NØ-side	65 12.9981 011 53.1871	FI WRG 5s	10,0	Lyktheus på søyle 7,2	5,9 5,9 7,4	1 G 152,7 - 201,1 Fra Ø av Gamflesa til klar Ø av Grønstabben (Rød LA).
							2 W 201,1 - 211,5 Til klar V av Tjuven varde og V av 6,5 m Vågøytaren.
							3 R 211,5 - 285,5 Til klar S av Kvernvikneset.
							4 G 285,5 - 307,8 Til klar SV av Gimlinga.
							5 W 307,8 - 311,3 Til kloss N av Uertaren N-merke og klar S av Gimlinga.
							6 R 311,3 - 16,2 Til klar V av Sørflesin varde.
							7 G 16,2 - 18,0 Til godt klar av Sørflesin varde
							8 W 18,0 - 23,0 Til klar Ø av 7,7 m grunne Ø av Melsteinen.
							9 R 23,0 - 34,3 Til klar V av Melsteinen.
							10 G 34,3 - 35,9 Til godt klar V av Melsteinen
							11 W 35,9 - 42,3 Til klar VNV av Melsteinen og klar SØ av Steinstaren. Merk 9,6m grunne i sektoren
							12 R 42,3 - 44,8 Til godt klar SØ av Steinstaren.
							13 G 44,8 - 57,1 Til klar NV av 4m Steinstaren
							14 W 57,1 - 86,0 Til godt klar S av 3m Sørbåan.
							15 R 86,0 - 88,7 Til klar S av Sørbåan.
Racon							
Signal:						Morsetean	Morsetean T m/utstrekning 0.38 n.mil
Type:						Ukjent	

Fyrnr. Kartnr.	Område Navn Beliggenhet	Posisjon	Karakter	Lys høyde [m]	Beskrivelse Høyde over grunnen [m]	Lysvidde R G W	Sektor - farge - retning - beskrivelse
569800 51	Melsteinfjorden Gimlinga SV Kvaløya	65 12.0578 011 56.6312	Iso WRG 6s	15,5	Lyktehus	6.7	1 G 315,8 - 26,1 Fra NE av landet ved Skogvika til klar V av Nord Tørrisengholmen stang
					6,0	6.7	2 W 26,1 - 32,7 Til klar SØ av Sørkvalbaken stang
						8.2	3 R 32,7 - 134,3 Til klar NØ av Uertaren N - Siden stake
							4 G 134,3 - 137,3 Til klar NNØ av Heleglandsflesa FL
							5 W 137,3 - 160,5 Til klar V av Store Geitungen og Slimtaren 9m
							6 R 160,5 - 177,3 Til inn på Store Geitungen
569802 51	Skinna Kobbsteinen Kvaløya N	65 14.4995 012 00.2548	Iso R 2s		HIB på stang	3.6	1 R 0,0 - 360,0 Rundtlysende
569900 51	Bindalsfjorden Søre Vennesund Ø Kvaløy	65 12.4002 012 02.3186	Oc (2) WRG 8s	7,5	Lyktehus	6.1	1 G 209,0 - 267,4 Fra inn over Åkervikodden til klar S av Skårskardodden
					3,0	6.1	2 W 267,4 - 342,1 Til klar V av Heilsholman
						7.6	3 R 342,1 - 344,2 Til klar Ø av Heggbærneset
							4 G 344,2 - 357,1 Til klar V av Kjeingneset
							5 W 357,1 - 359,0 Til klar Ø av Brunesskjæret
							6 R 359,0 - 33,1 Til klar V av Oterneset
							7 G 33,1 - 43,0 Til klar NV av Nordgutviktaren stang
							8 W 43,0 - 61,0 Til klar S av Gimlingholmene
							9 R 61,0 - 66,3 Til inn på Søre Gimlingholmen
570000 51	Vennesundet Vennesundet overett_nedre Vennesundet	65 12.9883 012 02.3968	Oc W 6s	5,5	Lanterne på stang		1 W 0,0 - 360,0 Rundtlysende
				3,0		5.5	
570100 51	Vennesundet Vennesundet overett_øvre Vennesundet	65 13.0437 012 02.3569	Oc W 6s	9,0	Lanterne på stang		1 W 0,0 - 360,0 Rundtlysende
				6,5		5.5	
570101 51	Bindalsfjorden Vendesund, Ø Vennesundet	65 12.8039 012 02.5606	Iso G 2s	6,5	Lanterne på stativ med IB		1 G 0,0 - 360,0 Rundtlysende
				9,0		1.7	
570102 51	Bindalsfjorden Vendesund, V Vennesundet	65 12.7897 012 02.4933	Iso R 2s	6,5	Lanterne på stativ med IB		1 R 0,0 - 360,0 Rundtlysende
				12,0		1.3	
570103 51	Bindalsfjorden Vendesund NØ Vennesundet	65 12.8814 012 02.5028	Iso G 4s	7,0	HIB på stang		1 G 0,0 - 360,0 Rundtlysende
				9,0		1.8	
570104 51	Bindalsfjorden Vendesund, NV Vennesundet	65 12.8727 012 02.4364	Iso R 4s	7,4	HIB på stang		1 R 0,0 - 360,0 Rundtlysende
				14,5		1	
570561 0	Bindalsfjorden Holmsvågen S Ørnhaugen	65 10.8070 012 06.7610	Fast lys yellow	7,8	IB på stang		
				8,5			
570562 51	Bindalsfjorden Holmsvågen Holmsvågen molo	65 10.8917 012 06.7035	Iso R 4s	6,6	Lanterne på stang med IB		1 R 0,0 - 360,0 Rundtlysende.
				4,8		1.8	

Fyrnr. Kartnr.	Område Navn Beliggenhet	Posisjon	Karakter	Lys høyde [m]	Beskrivelse Høyde over grunnen [m]	Lysvidde R G W	Sektor - farge - retning - beskrivelse			
570702 134	Ursfjorden Remman, S	65 21.5485 012 26.9923	Iso R 2s	5,8		1,7	R	0,0	- 360,0	
570703 134	Ursfjorden Remman, Ø Lille Ursfjorden	65 21.5349 012 27.3366	Q G	4,0	HIB på stang 3,0	2,9	1 G	0,0	- 360,0	Rundtlysende
570704 134	Ursfjorden Remman Lille Ursfjorden	65 21.6352 012 27.4516	Q R	7,0	HIB på stang	2,6	1 R	0,0	- 360,0	Rundtlysende
570705 0	Ursfjorden Remman, SØ	65 21.6918 012 28.3026	Fast lys yellow		Indirekte belysning 4,0					
570706 0	Ursfjorden Remman, NØ	65 21.8623 012 28.1848	Fast lys yellow		Indirekte belysning 4,0					
570707 0	Ursfjorden Remman indre	65 21.7271 012 28.4407	Fast lys yellow		Indirekte belysning 3,0					
570708 0	Ursfjorden Remman kai	65 21.8721 012 28.3520	Fast lys yellow		Indirekte belysning 9,9					
570800 53	Ursfjorden Hombornes Brotstøa	65 19.8376 012 21.7828	Oc WRG 6s	5,5	Lyktehus 4,0	7,7 7,7 9,3	1 G 2 W 3 R 4 G 5 W 6 R 7 G 8 W 9 R	214,1 - 224,1 224,1 - 231,5 231,5 - 290,0 290,0 - 307,4 307,4 - 309,8 309,8 - 312,9 312,9 - 27,0 27,0 - 32,9 32,9 - 43,1	- 224,1 - 231,5 - 290,0 - 307,4 - 309,8 - 312,9 - 27,0 - 32,9 - 43,1	Fra innpå land ved Åsstigen til 156m SØ av stang ved Skånvika Til 220m NV av Klubben Til innpå Joenneset Til 156m SV av Ursholman Til 205m NØ av land ved Sildvika Til NØ av matfiskanlegg ved Sildvikalandet Til 73m NV av Gaupgavlen Til 415m Ø av neset ved Tornvika Til innpå Åkerlången (Går til mørk i fjellet ved Homborneset)
570900 134	Bindalsfjorden Hongsetstø Ø av Ursholman	65 19.1397 012 25.7244	FI WR 5s	16,5	LA 3,5	4,4 6,2				
571000 134	Bindalsfjorden Gauggavlen SV på Gaupa	65 13.7671 012 15.1301	Iso WRG 6s	20,5	Lyktehus 3,0	7,9 7,9 9,5	1 G 2 W 3 R 4 G 5 W 6 R	288,2 - 327,8 327,8 - 340,9 340,9 - 347,8 347,8 - 62,1 62,1 - 71,8 71,8 - 156,8	- 327,8 - 340,9 - 347,8 - 62,1 - 71,8 - 156,8	Fra N av Stavøy til klar SV av Nakkneset Til klar Ø av Saksskjeret Til klar Ø av Skjelsvikholmen Til klar N av Oterneset Til klar S av Gimlingholman Til innpå landet ved Gaupgavlen
571110 134	Bindalsfjorden Gauggavlen, SØ Sørøst på Gaupgavlen	65 13.6500 012 16.6008	Q R	5,0	Lanterne på stang 3,5	2,7	1 R	0,0	- 360,0	Rundtlysende

Fyrnr. Kartnr.	Område Navn Beliggenhet	Posisjon	Karakter	Lys høyde [m]	Beskrivelse Høyde over grunnen [m]	Lysvidde R G W	Sektor - farge - retning - beskrivelse				
571111 134	Bindalsfjorden Lesskjæret N om Risøy, Harangsfj.	65 13.9639 012 17.4761	Iso G 2s	5,5	Lanterne på stang m. ind* 9,7	3,8	1	G	0,0	- 360,0	Rundtlysende
571113 134	Bindalsfjorden Brennholmen N for Stavøy, Bindalsfjorden	65 14.1185 012 18.4610	Q G	5,5	Lanterne på stang 4,0	3,8	1	G	0,0	- 360,0	Rundtlysende
571114 134	Bindalsfjorden Hovøy Sør på Hovøy, Harangsfjorden	65 14.2869 012 18.7870		5,3	Lanterne på stang 4,7	2,7	1	R	0,0	- 360,0	Rundtlysende
571118 134	Bindalsfjorden Skotnes Skotnesfjorden	65 13.2396 012 21.1631	Iso R 2s	7,0	Lanterne på stang m. ind* 12,0	4,1	1	R	0,0	- 360,0	Rundtlysende
571120 134	Bindalsfjorden Andalsneset Skotnesfjorden	65 13.5095 012 23.6488	Q R	5,4	Lanterne på stang 6,5	2,7	1	R	0,0	- 360,0	Rundtlysende
571122 133	Bindalsfjorden Gannflesa Skotnesfjorden	65 12.1827 012 23.9225	Q R	5,7	Lanterne på stang 4,7	2	1	R	0,0	- 360,0	Rundtlysende
571123 133	Bindalsfjorden Bygøy Imøys øst side, Bindalsfjorden	65 11.3257 012 22.9566	Q G	6,0	Lanterne på stang 5,0	2	1	G	0,0	- 360,0	Lanternen rundtlysende rød
571131 133	Bindalsfjorden Røtvollgrunnen Bindalsfjordens vest side	65 12.3507 012 15.4053	Iso G 2s		Lanterne på stang m. ind* 3,8	3,8	1	G	0,0	- 360,0	Rundtlysende
571140 133	Bindalsfjorden Kalvik Bindalsfjordens vest side	65 07.9744 012 15.9585		8,5	Lanterne på stang m. ind* 5	5	1	W	0,0	- 360,0	Rundtlysende
571144 133	Bindalsfjorden Jægtvik Sør på Øksningsøy	65 06.8837 012 23.3511		5,6	Lanterne på stang 4,8	2	1	R	0,0	- 360,0	Rundtlysende
572000 133	Bindalsfjorden Liholmen Holmens v pynt	65 07.9357 012 18.0602	Iso WRG 6s	8,0	Lyktehus 6,0	4,8 4,8 6,1	1	G	296,1	- 298,0	Fra inn på Øksningøy til klar S av Staurnesodden
							2	W	298,0	- 317,9	Til klar Ø av Grønholmen
							3	R	317,9	- 47,8	Til klar V av Rennurodden
							4	G	47,8	- 49,4	Til innpå Salltbuvika
							5	W	49,4	- 52,9	Til klar SØ av Holmodden.
							6	R	52,9	- 95,2	Til klar N av Kalvik lanterne.
							7	G	95,2	- 184,0	Til klar Ø av Saksskjæret.
							8	W	184,0	- 216,9	Til innpå Kråka odden
							9	R	216,9	- 218,9	Til lyset går i fjellet inn på Liholmen.

Fyrnr. Kartnr.	Område Navn Beliggenhet	Posisjon	Karakter	Lys høyde [m]	Beskrivelse Høyde over grunnen [m]	Lysvidde R G W	Sektor - farge - retning - beskrivelse
572500 133	Bindalsfjorden Sandvikholmen Sørfjorden	65 03.5159 012 12.9772	Iso WRG 6s	6,5	Lyktehus	5,2	1 G 63,8 - 72,0 Fra innpå Sandvikhylla til klar N av Furuholmen
					6,0	5,2	2 W 72,0 - 73,9 Til klar av landet S av Stigen.
					6,6	3 R 73,9 - 75,2 Til like klar S av landet ved Stigen	
						4 G 75,2 - 239,7 Til klar SØ av Hjærtøya	
						5 W 239,7 - 242,5 Til klar NV av Terråknaset	
						6 R 242,5 - 253,5 Til like N av Brevikskjæran	
572502 51	Sørfjorden Furuholmen N N av Furuholmen	65 03.1039 012 10.2740	Iso R 2s	5,5	HIB på stang	2,6	1 R 0,0 - 360,0 Rundtlysende
					10,0		
572503 51	Sørfjorden Horsbergholmen S Horsbergholmen	65 03.0615 012 08.2466	Iso G 2s	5,5	HIB på stang		1 G 0,0 - 360,0 Rundtlysende
					9,0	3,3	
574101 53	Melsteinfjorden Lyngvergrunnen Lyngværffjorden	65 16.4038 012 02.7459	Iso G 2s	5,5	HIB på stang		1 G 0,0 - 360,0 Rundtlysende
					11,0	3,4	
576000 53	Torgværløia Hellbergsøya Nord på Hellbergsøya	65 20.7442 012 01.5912	Iso WRG 6s	26,0	Lyktehus på søyle med IB	6,7	1 G 143,1 - 146,7 Fra NØ-av Revlingshauet til klar 470m V-av Fleina VA.
					7,5	6,7	2 W 146,7 - 157,3 Til klar Ø-av Blåbakflua. MERK; Urent farvann ved Hokstaren i hvit sektor.
						8,2	3 R 157,3 - 162,7 Til innover landet ved Bjørnholman.
							4 G 162,7 - 216,5 Til 230m SØ av Hattodden.
							5 W 216,5 - 223,3 Til 366m NV-av Sylskjæret.
							6 R 223,3 - 230,3 Til 265m NV-av Klubbtaren jst.
							7 G 230,3 - 20,1 Til klar V-av Tyven VA.
							8 W 20,1 - 26,5 Til klar Ø-av Grønstabben LA.
							9 R 26,5 - 29,0 Til innpå Hellbergsøya.
576009 51	Melsteinfjorden Sørflesin S Sør på Sørflesin	65 10.7428 011 51.7215	Iso G 2s	10,0	HIB på stang		
					13,5	3	
576011 51	Melsteinfjorden Sørflesin NV V-på Sørflesin	65 11.0163 011 51.8672	Iso G 2s	9,0	HIB på stang		
					9,5	3	
576012 51	Melsteinfjorden Melsteingrunnen SØ SØ på Melstein	65 10.8980 011 50.7206	Iso R 2s	10,0	HIB på stativ	3	1 R 0,0 - 360,0 Rundtlysende
					19,1		
576014 51	Melsteinfjorden Melsteingrunnen NØ NØ-på Melstein	65 11.2987 011 51.2593	Iso R 2s	10,0	HIB på stativ	3	
					18,1		
576015 51	Melsteinfjorden Uerstaren V V på Uerstaren	65 12.3451 011 53.7269	Iso G 2s	8,0	HIB på stang		
					11,5	3	
576017 51	Melsteinfjorden Uertaren N-side På nordsiden av Uertaren	65 12.5410 011 54.0650	Iso G 2s	8,0	HIB på stang		1 G 0,0 - 360,0 Rundtlysende
					12,5	3	

Fyrnr. Kartnr.	Område Navn Beliggenhet	Posisjon	Karakter	Lys høyde [m]	Beskrivelse Høyde over grunnen [m]	Lysvidde R G W	Sektor - farge - retning - beskrivelse
576021 51	Melsteinfjorden Slimta På Slimta	65 13.5079 011 55.5422	Iso G 2s	3,0	Lysbøye	3	1 G 0,0 - 360,0 Rundtlysende
576023 51	Melsteinfjorden Tyven På Slimtarens vestside	65 14.6962 011 56.3846	Iso G 2s	8,0	HIB på stang 10,0	3	
576025 51	Melsteinfjorden Vågøyta På Vågøyta	65 15.7256 011 57.6524	Iso G 2s	11,0	HIB på stativ 17,0	3	1 G 0,0 - 360,0 Rundtlysende
576026 53	Melsteinfjorden Grønnstabb Øst på Grønnstabb	65 16.2950 011 55.9474	Iso R 2s	8,0	HIB på stang 9,5	3	1 R 0,0 - 360,0 Rundtlysende
576027 53	Melsteinfjorden Glovenflaket V Vest på Glovenflaket	65 18.7934 012 00.7842	Iso G 4s	3,0	Lysbøye	2,2	1 G 0,0 - 360,0 Rundtlysende
576051 53	Torgvær Jektslua N av Fløholman	65 21.3204 012 04.3543	Iso G 4s	7,5	10,0	3	
576510 53	Torgvær Nordoddtaren N av Nordoddtaren	65 21.5426 012 02.7063	Q W	8,0	11,0	3	1 W 0,0 - 360,0 Rundtlysende
576801 53	Torgværleia Sandøytaren Torgværleia	65 22.5553 012 00.2068	FI G 3s	10,0	LA 6,0	2,3	1 G 0,0 - 360,0 Rundtlysande
5769P 53	Torghatten Torghatten	65 23.8985 012 05.3864	Fast R lys	0,0	0,0		R 0,0 - 360,0
577000 53	Torgværleia Klubbholmen NØ-på Klubbholmen	65 22.1778 011 57.5958	Oc (3) WRG 12s	15,0	Lyktehus 3,0	5,8 5,8 7,3	1 G 158,9 - 165,5 Fra inn over grunner på Langtaren til klar 388m Ø-av Knutstaren LA. 2 W 165,5 - 168,6 Til 239m V-av Flestaren FL. 3 R 168,6 - 182,9 Til 102m Ø-av Blåbakflua FL. 4 G 182,9 - 184,4 Til 222m Ø-av Blåbakflua FL. 5 W 184,4 - 192,1 Til 300m V-av Fleina FL. 6 R 192,1 - 250,8 Til Sandøytaren LA. 7 G 250,8 - 265,5 Til 287m S-av Flagøyflu jst. 8 W 265,5 - 282,7 Til 282m N-av Nordoddtaren LA. 9 R 282,7 - 315,8 Til inn over Revlingen.
577002 53	Torgvær Hokstaren S av Blåbakflu fyrlykt	65 23.7967 011 57.4576	Iso R 4s	9,0	11,5	3	

Fyrnr. Kartnr.	Område Navn Beliggenhet	Posisjon	Karakter	Lys høyde [m]	Beskrivelse Høyde over grunnen [m]	Lysvidde R G W	Sektor - farge - retning - beskrivelse
577500 53	Torgværleia Blåbakflua Uttorgvika	65 24.3541 011 57.7141	Oc (2) WRG 8s	12,5	Lyktheus på søyle 14,2	6,3 6,3 7,8	1 W 333,7 - 359,0 Fra klar V-av Sandøytaren LA til klar Ø-av Hokstaren LA.
							2 R 359,0 - 72,9 Til klar N-av Dyna.
							3 G 72,9 - 74,1 Til klar 482m N-av Dyna.
							4 W 74,1 - 75,5 Til klar 706m N-av Dyna.
							5 R 75,5 - 129,0 Til klar NØ-av Breigrunnen.
							6 G 129,0 - 146,2 Til klar NØ-av Knutstaren LA.
							7 W 146,2 - 153,2 Til klar V-av Flestaren FL.
							8 R 153,2 - 229,4 Til klar S-av Kirstinøya og klar S-av Aspøyflua.
							9 G 229,4 - 230,4 Til klar S-av Aspøyflua.
							10 W 230,4 - 234,3 Til klar N-av 3.3m grunne SV-av Færøya.
							11 R 234,3 - 331,7 Til klar V-av Sandøytaren LA.
							12 G 331,7 - 333,7 Til første grense.
577800 53	Torgværleia Fleina På Fleina	65 24.1775 011 59.0243	Iso WRG 6s	11,9	Lyktheus på søyle 12,7	6,1 6,1 7,6	1 G 355,5 - 137,3 Fra V-av Bjørnholmen til klar Ø-av Knutstaren lanterne.
							2 W 137,3 - 142,5 Til klar V-av Flestaren.
							3 R 142,5 - 222,0 Til V-av Brunøytaren jst.
578002 53	Torgvær Knutstaren V av Uttorgflesa	65 26.0180 011 54.6883	Q R	10,0	13,0	2,9	1 R 0,0 - 360,0 Rundtlysende
578100 53	Torgværleia Flestaren Flestaren	65 25.8644 011 56.1277	Iso WRG 6s	12,5	Lyktheus på søyle 14,0	6,5 6,5 8	1 R 287,8 - 295,5 Fra inn over Gåsholman til klar SV-av Gåsholmtaren.
							2 G 295,5 - 327,0 Til klar SV-av Fleina FL.
							3 W 327,0 - 333,3 Til klar Ø-av Blåbakflu FL.
							4 R 333,3 - 107,3 Til klar N-av Knutstaren LA.
							5 G 107,3 - 196,9 Til klar Ø-av Klabben FL.
							6 W 196,9 - 206,2 Til klar V-av Halholmen LA.
							7 R 206,2 - 209,9 Til tørrfall NV-av Uttorgflesa.
						Racon Signal: Type:	Morsetean Morsetean T m/utstreknina 0.0 n.mil ITOFAR
579000 53	Vegafjorden Toftøya Toftsundet	65 26.9093 012 06.0875	Oc (2) WRG 8s	5,0	Lyktheus 3,7	4,9 4,9 6,2	1 G 41,6 - 50,9 Fra over Færøy til klar NV-av Brunøytaren jst.
							2 W 50,9 - 59,3 Til klar SØ-av Less Gåsøya VA.
							3 R 59,3 - 108,2 Til 359m N-av Steinøyan.
							4 G 108,2 - 110,2 Til 424m N-av Steinøyan.
							5 W 110,2 - 125,4 Til 101m S-av Aunodden.
							6 R 125,4 - 127,1 Til 51m S-av Aunodden.
							7 G 127,1 - 203,2 Til 74m Ø-av Glonilsslua jst.
							8 W 203,2 - 205,0 Til 152 Ø- av Kverna jst.
							9 R 205,0 - 214,6 Til innpå Toftøya.
579300 53	Vegafjorden Bjørntuva Toftsundet. NV pynt av Torget	65 28.8278 012 09.1582	Iso WRG 6s	10,3	Lyktheus på søyle 6,8	4,7 4,7 6	1 G 37,6 - 44,3 Fra innpå Torget til kloss V-av holme N-av Toftøya.
							2 W 44,3 - 47,6 Til kloss Ø-av Ternskjøret.
							3 R 47,6 - 259,7 Til midt mellom de to stengene NØ-av Sjøvikodden.
							4 G 259,7 - 293,7 Til innpå Sjøvikodden.

Fyrnr. Kartnr.	Område Navn Beliggenhet	Posisjon	Karakter	Lys høyde [m]	Beskrivelse Høyde over grunnen [m]	Lysvidde R G W	Sektor - farge - retning - beskrivelse
579500 53	Vegafjorden Trollholmen Bolvær. Trollholmens SV ende	65 29.6784 012 05.3817	Iso WRG 6s	8,5	Lyktehus 3,2	5,4 5,4 6,8	1 R 350,7 - 355,7 Fra innpå Storengholmen til 46m V av Verholmen 2 G 355,7 - 118,5 Til 158m NØ av Flatøya 3 W 118,5 - 152,0 Til 330m SV av Flathittelskjær og klar SV av Fluskolten 5,4m 4 R 152,0 - 206,1 Til 156m SØ av nordøstligste skjær Bukkholmane 5 G 206,1 - 215,8 Til innpå landet ved Skjevika
580000 53	Vegafjorden Arnlangøya S pynt av Arnlangøya	65 28.4971 012 03.2259	Oc (3) WRG 12s	9,0	Lanterne på søyle 5,3	5 5 6,3	1 G 241,5 - 249,6 Fra inn på Arnlangøya til 66m N av Storøytaren lanterne 2 R 249,6 - 29,8 Til midt i Langøyvalen 3 G 29,8 - 62,0 Til N av Gulldraget og Uttorgværet 4 W 62,0 - 141,8 Til V av Tvibergbåen 5 R 141,8 - 182,9 Til inn på Tvibergøya.
580100 53	Vegafjorden Storøytaren	65 28.6380 012 04.3810	Q W	3,5	Lanterne på stang 7,0	 3,4	1 W 0,0 - 360,0 Rundtlysende.
580201 53	Vegafjorden Rødhylla SV på Sauren, V av Brønnøysund	65 28.2091 012 04.4090	FI G 3s	4,3	Lanterne på stang 4,2	 2,6	1 G 0,0 - 360,0 Rundtlysende.
581010 53	Vegafjorden Halholmen NV av Brønnøysund	65 32.5041 012 05.2051	FI W 5s	10,5	Lanterne på stang 4,5	 5	1 W 0,0 - 360,0 Rundtlysende.
581100 55	Vegafjorden Ylvingen Øyas sø side	65 36.2247 012 09.2492	Oc WRG 6s	13,3	Lyktehus på søyle 7,0	7,7 7,7 9,3	1 G 210,6 - 212,1 Fra innpå Ylvingen til klar 570m SØ av Skjelvtaren stang. 2 W 212,1 - 218,4 Til klar NV av Vommaskjæran. 3 R 218,4 - 224,1 Til klar like Ø av Pådungen stang 4 G 224,1 - 235,0 Til klar SØ av Esøyslua stang 5 W 235,0 - 238,2 Til klar NV av Traløyskjæret varde. 6 R 238,2 - 249,2 Til klar S av Svartkjertet 7 G 249,2 - 264,1 Til klar 250m S av Bjørnholmen. 8 W 264,1 - 278,3 Til klar N av Jenssluin stang. 9 R 278,3 - 283,1 Til klar S av Hornstaren stang 10 G 283,1 - 284,4 Til klar like N av Hornsneset 11 W 284,4 - 344,4 Til klar Ø av Nordtaren 3m grunne 12 R 344,4 - 357,0 Til klar Ø av Slåttøy V LA 13 G 357,0 - 29,3 Til klar V av Revltareslua stang 14 W 29,3 - 51,0 Til klar SØ av Søre Seiskjæret. 15 R 51,0 - 52,9 Til innpå land på Ylvingen, skjules av fjellet
581200 55	Vegafjorden Rotvikodden Ylvingens v side	65 37.4612 012 07.8876	Oc (2) WRG 8s	4,5	Lyktehus på søyle 6,5	5,1 5,1 6,4	1 G 16,5 - 31,9 Fra innpå land til klar SØ av Ruglo stang. 2 W 31,9 - 38,3 Til klar SØ av Ruglo stang. 3 R 38,3 - 73,1 Til klar N av Seiskjærtaren og klar N av 7m Kolstadtaren 4 G 73,1 - 75,2 Til godt klar av Kolstadtaren 5 W 75,2 - 101,5 Til klar av Hestholmtaren stang og klar av Lammøtaren og Ursfallet 6 R 101,5 - 136,5 Til klar NØ Vågøysteinen 7 G 136,5 - 169,0 Til klar Ø av Snerholmen jernstang. 8 R 169,0 - 215,1 Til like klar Ø av Rorsundet Grønn HIB 9 G 215,1 - 225,6 Til innpå land på Ylvingen

Fyrnr. Kartnr.	Område Navn Beliggenhet	Posisjon	Karakter	Lys høyde [m]	Beskrivelse Høyde over grunnen [m]	Lysvidde R G W	Sektor - farge - retning - beskrivelse				
581319 55	Vegafjorden Seglingen, N	65 38.2065 012 09.1072	Q G	6,0	Lanterne på stang	3,7	1	G	0,0	- 360,0	Rundtlysende
581320 55	Vegafjorden Seglingen	65 38.1948 012 08.9982	Q R	6,0	Lanterne på stativ	3,7	1	R	0,0	- 360,0	Rundtlysende
581321 55	Vegafjorden Seglingen, V	65 38.2231 012 08.9852	Iso G 2s	7,0		2,2		G	0,0	- 360,0	
581400 55	Vegafjorden Ylvingen, nedre Ylvingsundet	65 37.8242 012 08.5749	Oc W 6s	3,3	LA/NE 3,3	11,7	1	W	38,0	- 52,0	Leder midt i Ylvingsundet
581500 55	Vegafjorden Ylvingen, øvre Ylvingsundet	65 37.8522 012 08.6426	Oc W 6s	46,2	LA/NE 7,0	11,7	1	W	38,0	- 52,0	Leder midt i Ylvingsundet
581617 55	Vegafjorden Ylvingsundet	65 37.8444 012 08.5641	Iso G 2s	4,5	Lanterne på stang m/indi* 3,5	3	1	G	0,0	- 360,0	Rundtlysende
581700 0	Vegafjorden Ylvingsundet, V	65 37.8389 012 08.4658			IB 3,0						
581800 0	Vegafjorden Ylvingen havn	65 38.3238 012 09.5235			IB 7,5						
582000 53	Vegafjorden Kversteinen Burøy s side. Kversteinfjorden	65 29.4217 011 40.1514	FI WRG 5s	14,0	Lyktehus på søyle 7,0	7,5 7,5 9,1	1	G	247,5	- 250,1	Fra Langtaren til klar S-av Langtaren.
							2	W	250,1	- 298,2	Til klar NØ-av Knutstaren lanterne.
							3	R	298,2	- 14,8	Til like klar V av 9,8m Storfallet.
							4	G	14,8	- 44,1	Til klar NV av Ryggfjellan.
							5	W	44,1	- 49,3	Til klar SØ av 19 m Kjelsgrunnen. MERK: 16 m Askelen ligger i denne sektoren.
							6	R	49,3	- 65,2	Til klar S av Skjekollan
							7	G	65,2	- 89,8	Til klar N av Torsteinbåen.
							8	W	89,8	- 90,9	Til klar S av Engelsbåen. MERK: 9 m grunne ligger i denne sektoren, inne ved Storsula.
							9	R	90,9	- 105,1	Til klar S av Engelsbåskjæran.
							10	G	105,1	- 133,7	Til SV av Gåsflesa.

Fyrnr. Kartnr.	Område Navn Beliggenhet	Posisjon	Karakter	Lys høyde [m]	Beskrivelse Høyde over grunnen [m]	Lysvidde R G W	Sektor - farge - retning - beskrivelse
582500 53	Brakdjupet Lyran Gimsafjorden	65 19.8935 011 48.5299	FI (2) WRG 10s	5,5	Lyktehus på søyle 12,5	5,9 5,9 7,4	1 W 1,2 - 6,4 Fra V av 6,5m Hystaran til Ø av 7,4m Sylandsluan
							2 R 6,4 - 84,9 Til klar like N av Storskitenskora varde.
							3 G 84,9 - 85,8 Til klar av Storskitenskora varde
							4 W 85,8 - 86,7 Til klar S av Larsskjæret. MERK. Sprosse i hvit sektor gir redusert hvitt lys
							5 R 86,7 - 148,2 Til NØ av Uggskjæret
							6 G 148,2 - 150,2 Til klar Ø av Uggskjæret
							7 W 150,2 - 163,9 Til V av Nordperskjeran og V av Bråtsluan.
							8 R 163,9 - 166,0 Til like klar av Bråtesluan
							9 G 166,0 - 252,0 Til 92 m S av Kåsskjær varde.
							10 W 252,0 - 252,8 Til klar N av Skarpskjæret jernstang
							11 R 252,8 - 281,8 Til S av grunnraset SV av Eggløysa
							12 G 281,8 - 333,5 Til klar SV av Sørhoruvan.
							13 W 333,5 - 336,4 Til klar like V av Sørhoruvan
							14 R 336,4 - 340,8 Til like Ø om 3,8 m Hystaren
							15 G 340,8 - 1,2 Til førstnevnte grense
583000 52	Brakdjupet Storbraken Sør siden av Brakdjupet	65 24.0106 011 32.2368	FI WRG 5s	11,2	Lyktehus på søyle 6,8	6,3 6,3 7,8	1 G 53,9 - 79,2 Fra Kravsluene til N av Ufstarene.
							2 W 79,2 - 87,3 Til S av 16 m Nordblåen. MERK: 14 m grunne i hvit sektor.
							3 R 87,3 - 104,4 Til klar S av Vestbroten
							4 G 104,4 - 108,9 Til N av Vestbrøten og klar N av 8,9m grunne.
							5 W 108,9 - 111,2 Til S av og klar av 12 m Skålsvikluene. MERK: 18 m grunne i hvit sektor.
							6 R 111,2 - 189,6 Til klar Ø av Holsgrunnan
							7 G 189,6 - 221,2 Til klar SØ av Holshylla
							8 W 221,2 - 225,1 Til klar NV av 4,1m Horsluene
							9 R 225,1 - 269,6 Til innpå Bråtsluan
583500 53	Kversteinfjorden Ertnbraken N- siden av Brakdjupet	65 26.3842 011 41.5405	FI (2) WRG 10s	12,2	Lyktehus på søyle 0,0	7,5 7,5 9,1	1 G 55,8 - 67,2 Fra inn over Helsingkjærene til klar N av Barden
							2 W 67,2 - 77,3 Til klar N av Barden. MERK: 10 m og 11 m grunner i hvit sektor. 7 m Lysingtaren på grense mellom hvit/rød.
							3 R 77,3 - 99,8 Til klar N av Onglebroten
							4 G 99,8 - 102,6 Til klar S av Smørbåtaren. MERK. 12 m grunne i sektoren
							5 W 102,6 - 110,5 Til klar av S av 7 m Skåka. MERK: 9 m Smørbåtaren hvit sektor
							6 R 110,5 - 225,8 Til innpå Søre Seiskjæret.
							7 G 225,8 - 227,8 Til klar SØ av Søre Seiskjæret
							8 W 227,8 - 249,3 Til klar N av Flatskjæret
							9 R 249,3 - 274,6 Til inn over Breigrunnen
584000 53	Kversteinfjorden Kvalen	65 26.8914 011 43.3438	FI W 3s	9,3	Lanterne på stang 3,5	6,1	1 W 0,0 - 360,0 Rundtlysende
584500 53	Torgfjorden Sømnes Sømnesfjorden	65 22.3208 012 10.2969	Oc WRG 6s	7,9	Lyktehus på stativ 6,0	5,3 5,3 6,6	1 R 270,4 - 275,1 Fra inn på bukta ved Berg til inn på kaiene på Berg
							2 G 275,1 - 117,6 Til klar NØ av Sømnesøya
							3 W 117,6 - 138,7 Til klar SV av Søre Sylskjæret stang ved Sylskjæran
							4 R 138,7 - 157,7 Til inn på Sylskjæret










Fyrnr. Kartnr.	Område Navn Beliggenhet	Posisjon	Karakter	Lys høyde [m]	Beskrivelse Høyde over grunnen [m]	Lysvidde R G W	Sektor - farge - retning - beskrivelse
585000 53	Brønnøysund Stokkholmen Ø av Torget	65 26.4026 012 09.6264	Iso WRG 6s	3,0	Lyktehus	5,7	1 G 9,9 - 12,9 Fra innpå Stokkholmen til klar V av Sylskjæra stang
					4,5	5,7	2 W 12,9 - 18,2 Til klar Ø av Omøya
						7,2	3 R 18,2 - 19,5 Til klar Ø av Hovedgrunnen stang
							4 G 19,5 - 166,6 Til klar Ø av Tiphholmen
							5 R 166,6 - 184,6 Til klar V av Kvaløy stang
							6 G 184,6 - 205,8 Til klar V av Biskopholmen SV lanterne
							7 R 205,8 - 210,9 Til like klar Ø av Tjuvholmgrunnen stang
585502 53	Brønnøysund Ormøya Ormøya S av Brønnøysund	65 26.0301 012 09.2426	FI R 3s	5,3	Lanterne på stang 0,0	3,8	1 R 0,0 - 360,0 Rundtlysende.
586002 53	Brønnøysund Hesthøygrunnen S om Biskopholmen	65 27.6289 012 10.9704	FI R 3s	5,0	Lanterne på varde 9,0	1,7	1 R 0,0 - 360,0 Rundtlysende
586401 53	Brønnøysund Brønnøysund bru	65 27.9311 012 11.3234	Iso R 2s	7,4	Lanterne på stang 0,0	3,8	1 R 0,0 - 360,0 Rundtlysende
586403 53	Brønnøysund Biskopholmen, SV Biskopholmen	65 27.7350 012 11.2388	FI G 3s	4,3	Lanterne på stang 7,0	1,2	1 G 0,0 - 360,0 Rundtlysende
586420 53	Brønnøysund Brønnøysund bru senter Oppunder Brønnøysund bru	65 27.9145 012 11.3837	Fast W lys	30,0	Lanterne på bro 0,0	3,6	1 W 0,0 - 360,0 Rundtlysende
5864CP 0	Biskopholmen	65 27.8957 012 11.4317	Fast lys yellow	0,0	Indirekte belysning 0,0		
586501 53	Brønnøysund Biskopholmen På holmens V-side	65 27.9259 012 11.4643	FI G 3s	5,2	Lanterne på søyle med IB 2,5	2,4	1 G 0,0 - 360,0 Rundtlysende
5866AP 53	Brønnøysund Brønnøysund Biskopholmen sø	65 27.6777 012 11.4268	Fast R lys	0,0	0,0		R 0,0 - 360,0
						Overrett med: Retning: Beskrivelse:	5866BP 203,1
5866BP 53	Brønnøysund Brønnøysund, 2 Biskopholmen sø	65 27.6691 012 11.4180	Fast R lys	0,0	0,0		R 0,0 - 360,0
						Overrett med: Retning: Beskrivelse:	5866AP 203,1
587000 53	Brønnøysund Indre Hestøy	65 28.1297 012 11.6612	Fast R lys	3,2	Lanterne på stang 0,0	5,8	1 R 0,0 - 360,0 Rundtlysende

Fyrnr. Kartnr.	Område Navn Beliggenhet	Posisjon	Karakter	Lys høyde [m]	Beskrivelse Høyde over grunnen [m]	Lysvidde R G W	Sektor - farge - retning - beskrivelse
587301 53	Brønnøysund Åboskjæret, SV Åboskjæret	65 28.2432 012 11.8850	Fast G lys	2,7	Lanterne på stang 7,5		1 G 0,0 - 360,0 Rundtlysende
587401 53	Brønnøysund Åboskjæret, V Åboskjæret	65 28.3055 012 11.9699	Fast G lys	3,0	Lanterne på stang 8,2		1 G 0,0 - 360,0 Rundtlysende
587600 53	Brønnøysund Odinskjæret Nordøya	65 28.3533 012 11.9336	Fast R lys	3,4	Lanterne på stang 4,8		1 R 0,0 - 360,0 Rundtlysende
587910 53	Brønnøysund Åboskjærsmaget N om Åboskjæret	65 28.3771 012 12.1210	Q W	3,0	Lanterne på stang m/indi* 7,0		1 W 0,0 - 360,0 Rundtlysende
588001 53	Brønnøysund Buholmen Buholmens vestside	65 28.5955 012 12.2830	Iso G 2s	5,9	Lanterne på stang 3,1		1 G 0,0 - 360,0 Rundtlysende
588202 53	Brønnøysund Hestøyodden På Hestøyodden	65 28.6540 012 12.2941	Iso R 2s	6,0	HIB på stang 3,5		1 R 0,0 - 360,0 Rundtlysende
588204 53	Gardsøya -Brønnøysund Lyngøygrunnen S S av Lyngøya	65 29.6920 012 13.2210	Iso R 4s		HIB på stang		1 R 0,0 - 360,0 Rundtlysende
588205 53	Gardsøya -Brønnøysund Holmgrunnen V På Holmgrunnen	65 29.8348 012 13.6985	Iso G 4s	6,0	HIB på stang 9,0		1 G 0,0 - 360,0 Rundtlysende
588300 53	Brønnøysund Biskopgrunnen	65 28.1025 012 11.8282		3,7	Lanterne på stang m/indi* 0,0		1 W 0,0 - 360,0 Rundtlysende
588312 53	Brønnøysund Masterberggata molo Brønnøysund havn	65 27.9050 012 11.7026	Iso R 4s	4,0	Lanterne på stang 2,0		1 R 0,0 - 360,0 Rundtlysende
588313 53	Brønnøysund Biskopholmen molo Brønnøysund havn	65 27.9089 012 11.6256	Iso G 4s	4,0	Lanterne på stang 2,0		1 G 0,0 - 360,0 Rundtlysende
588320 0	Brønnøysund Tauterskjær molo Innerst i havnen	65 27.7768 012 11.6711	Fast lys yellow	5,0	Indirekte belysning 2,0		
588401 0	Brønnøysund Åboskjær, NØ Åboskjæret	65 28.2609 012 11.9941	Fast lys yellow	4,0	IB/NE(Indirekte belysning 10,6		
588402 53	Brønnøysund Brønnøy, S	65 28.3023 012 12.2015	Q G	3,6	Lanterne på stang 7,8		1 G 0,0 - 360,0 Rundtlysende

Fyrnr. Kartnr.	Område Navn Beliggenhet	Posisjon	Karakter	Lys høyde [m]	Beskrivelse Høyde over grunnen [m]	Lysvidde R G W	Sektor - farge - retning - beskrivelse			
588403 0	Brønnøysund Buholmen sør	65 28.5241 012 12.2673		3,0	IB 0,0					
588404 53	Brønnøysund Rødskjæret, Ø	65 28.6796 012 12.6170	Q R	5,3	Lanterne på stang 0,0	2	1	R	0,0	- 360,0 Rundtlysende
588406 53	Brønnøysund Åboskjæret, S Åboskjæret	65 28.2186 012 11.8898	Q R	4,5	Lanterne på stang m/indi* 10,1	2,2	1	R	0,0	- 360,0 Rundtlysende
588410 0	Brønnøysund Åboskjæret, NØ Åboskjæret	65 28.2609 012 11.9941		4,7	IB 10,6					
588500 53	Brønnøysund Rødskjærsnaget	65 28.7580 012 12.6696		7,4	Lanterne på søyle m/indi* 10,0	2,1	1	R	0,0	- 360,0 Rundtlysende
588700 53	Brønnøysund Verøya Sør på Værholmen	65 28.8772 012 12.7873	Oc (2) WRG 8s	5,0	Lyktehus på underbygning 4,7	3,2 3,2 4,2	1 2 3 4 5	G R G W R	280,2 - 85,0 85,0 - 90,5 90,5 - 149,7 149,7 - 156,7 156,7 - 166,5	Fra innpå land N-av Valneset til innpå land ved Skjåvikodden. Til klar N-av Lestfluene S jst. Til SV-av 6m Prestøytaren. Til klar V-av Lyngøyene Søre LA. MERK: 6m Prestøytaren i hvit sektor. Til innpå Salhusrognan.
588705 53	Tilremfjorden Lyngesøyene, S Nordvest for Brønnøysund	65 29.3827 012 12.3219		5,5	Lanterne på stang 12,0	2,5	1	G	0,0	- 360,0 Rundtlysende
588907 53	Tilremfjorden Salhusrognan N av Brønnøysund	65 29.6805 012 12.2320	FI G 3s	5,2	Lanterne på stang 3,7	2,1	1	G	0,0	- 360,0 Rundtlysende
589100 53	Tilremfjorden Prestøyan På Prestøy Ø-side	65 29.2149 012 11.2231	Oc (3) WRG 10s	8,5	Lyktehus på underbygning 6,0	7,3 7,3 8,8	1 2 3 4 5 6 7	R G W R G W R	159,5 - 169,4 169,4 - 180,1 180,1 - 201,2 201,2 - 204,4 204,4 - 261,5 261,5 - 316,5 316,5 - 347,0	Fra Ø-av Lyngøyflua jst. til 110m Ø-av Laukholmen LA. Til klar Ø-av Nordtaren og Sotgrunnen. Til klar 248m V-av Salhusrognan. Til klar 155m V-av Salhusrognan. Til 165m S-av Lyngesøyene S LA, Til inn på Rørskjæret. Til inn på land på Hestøy.
589309 53	Tilremfjorden Flesan, S Tilremfjordens vest side	65 31.5120 012 10.4510	Q G	5,5	Lanterne på stang 6,7	2,5	1	G	0,0	- 360,0 Rundtlysende
589312 53	Tilremfjorden Laukholmen Tilremfjordens vest side	65 32.0118 012 09.8348	Q R	6,6	Lanterne på stang 7,8	2,7	1	R	0,0	- 360,0 Rundtlysende
589313 53	Tilremfjorden Slåttø, Ø	65 32.1700 012 09.9346	Q G	5,5	Lanterne på stang 7,5	0,5	1	G	0,0	- 360,0 Rundtlysende

Fyrnr. Kartnr.	Område Navn Beliggenhet	Posisjon	Karakter	Lys høyde [m]	Beskrivelse Høyde over grunnen [m]	Lysvidde R G W	Sektor - farge - retning - beskrivelse			
589314 53	Tilremfjorden Slåttø, V	65 32.2251 012 09.6038	Q R	5,5	Lanterne på stang 7,5	0,5	1 R	0,0	- 360,0	Rundtlysende
589500 53	Tilremfjorden Straumøyen Y. Straumøy S pynt	65 33.2228 012 13.7977	Oc (2) WRG 8s	7,6	Lyktehus på underbygning 6,2	7,6 7,6 9,3	1 R 2 G 3 W 4 R 5 G 6 W 7 R 8 G 9 W 10 R	358,5 1,7 13,0 33,7 35,9 112,9 127,0 128,6 173,9 190,7	- 1,7 - 13,0 - 33,7 - 35,9 - 112,9 - 127,0 - 128,6 - 173,9 - 190,7 - 206,9	Fra innpå Bjørnholmene til klar 300m Ø av Lyngøytaren stang Til klar V av Salhusrognan LA Til 350m klar Ø av Flesan S. LA Til klar Ø av Flesan S. LA Til klar N av Nordtarskallen stake. OBS! 3m grunne Til 450m klar S av Søringen stang Til like klar SSV av Søringen stang Til klar Ø av Sotgrunnen Til klar V av Svartkjertet Til innpå land NØ av lykta
589601 134	Velfjorden Horn indre	65 35.1173 012 18.4873	Iso G 2s	6,2	Lanterne/IB på stang	5,1	G	0,0	- 360,0	
589700 134	Velfjorden Mannndauden Horneset	65 34.9882 012 19.2262	Iso WRG 6s	5,5	Lyktehus på stativ 5,0	6,5 6,5 8	1 G 2 W 3 R 4 G 5 W 6 R 7 G 8 W 9 R 10 G 11 W 12 R 13 G 14 W 15 R	115,2 130,3 140,4 168,2 178,6 184,1 188,3 190,4 192,6 203,0 203,0 283,4 288,9 288,9 324,6 327,1 331,3 331,3	- 130,3 - 140,4 - 168,2 - 178,6 - 184,1 - 188,3 - 190,4 - 192,6 - 203,0 - 283,4 - 288,9 - 324,6 - 327,1 - 331,3 - 342,2	Fra inn mot Hornsneset til klar NØ av 3,6m gr. NØ av Horn lanterne Til klar SV av Hornstaren stang Til klar Ø av Jenssluin stang Til klar Ø av Buøya Ø stang Til klar V av 6m Lystaren Til klar Ø av 5m Ristaren Til klar Ø av 4,8 m grunne V av Nesodden Til klar V av Nesodden.(8,1m grunne i sektoren) Til innpå Hågleivan Til klar S om Andalsvågen Til innpå Langvika Til klar SV av Eiterneset. Til godt klar SV av Elterneset Til godt klar Ø av Skomvika 1m Til klar like utenfor Orvika
589800 0	Velfjorden Anddalsvågen	65 34.6147 012 23.4836			IB					
589900 134	Velfjorden Nevernes Heggefjorden	65 26.5705 012 34.5386	Oc WRG 6s	8,0	Lyktehus 3,0	9,2 9,2 10,1	1 G 2 W 3 R 4 G 5 W 6 R 7 G 8 W 9 R	1,1 3,5 7,7 132,0 138,3 140,0 244,2 248,8 254,6	- 3,5 - 7,7 - 132,0 - 138,3 - 140,0 - 244,2 - 248,8 - 254,6 - 257,2	Fra inn på Flagholmen til klar V av Flagholmen Til klar klar Ø av Grisholmen Til klar NØ av Drogsøyen Til godt klar NØ av Drogsøyen (oppdrettsanlegg i sektoren) Til klar SV av Mortenøya Til klar S av Brennholmen (oppdrettsanlegg i sektoren) Til klar S av Rånvika Til inn Storbørja Til inn over landet sør av Storbørja.

Fyrnr. Kartnr.	Område Navn Beliggenhet	Posisjon	Karakter	Lys høyde [m]	Beskrivelse Høyde over grunnen [m]	Lysvidde R G W	Sektor - farge - retning - beskrivelse
600000 54	Bremstein og Vega vestside Bremstein På Geiterøy	65 35.8005 011 17.2086	FI (3) W 15s	41,5	FS/NA 27,0		1 W 0,0 - 360,0 Rundtlysende
600010 54	Bremstein og Vega vestside Bremstein bifyr På Geiterøy	65 35.8021 011 17.2065	Oc (3) WRG 10s	28,5	Rødt tårn m/1 hvitt belte 27,0		1 G 5,2 - 8,2 Fra V av Joskolten til V av Vestbrotrøya 2 W 8,2 - 16,8 Til klar Ø av Leibåen. Merk. 20m Knausen bryter i stor sjø 3 R 16,8 - 31,7 Til klar V av Høgbrakan 4 R 156,6 - 171,3 Fra klar V av Djupbåen til klar V av Lissvingla 5 G 200,9 - 203,6 Fra over Leirbraken til klar Ø av Leirbraken 6 W 203,6 - 206,5 Til klar Ø av Leirbraken. MERK går over land ved L.Jutulen 7 R 206,5 - 208,4 Til godt klar Ø av Leirbraken og V av Galtaren
600100 54	Bremsteinvær Bremsteinen På Heimøya	65 37.2265 011 23.1615	Iso WRG 6s	18,0	Lyktehus på underbygning 7,0		1 G 26,9 - 31,9 Fra vest av 11m Litlremskallen til vest av 16 m Honggrunntaren 2 W 31,9 - 38,9 Til klar 700m SØ av 2m grunne på Grisøyfallet 3 R 38,9 - 48,3 Til nettopp fri S om Hammøya 4 G 48,3 - 101,2 Til klar N av Skåkbåen N-ligste grunne 5 W 101,2 - 105,3 Til klar S av Leirbraken 6 R 105,3 - 158,2 Til klar Ø av Tjeldtaren 7 G 158,2 - 164,6 Til klar V av 10m grunnen ved Bleika 8 G 213,9 - 224,4 Fra inn på Nordholmen til 46 m Ø Sauskjærbåen stang 9 W 224,4 - 225,0 Til V Lissan stang (OBS! 3,8m grunne i enden av sektorbeinet mot grønn sektor) 10 R 225,0 - 249,0 Til klar S avTåja stang og N av Sølåbåen LA 11 G 249,0 - 259,1 Til klar S av Sølåbåen stang 12 W 259,1 - 260,8 Til klar N av Langtaren stang 13 R 260,8 - 270,0 Til klar S av Fallan 14 G 270,0 - 272,1 Til godt klar S av Fallan og like klar S av 7,9 m grunne 15 W 272,1 - 273,8 Til godt klar S av Fallan 16 R 273,8 - 338,1 Til over Broksteinen stang
600200 54	Bremsteinvær Nordholmen N av Bremsteinen	65 37.6577 011 23.7998	Oc (2) WRG 8s	13,0	Lyktehus på varde 8,0		1 W 74,1 - 75,7 Til klar S av Ertenbraken 2 R 75,7 - 91,2 Til klar N Skåkbåen 3 G 91,2 - 97,0 Til klar N av Leirbraken 4 W 97,0 - 99,9 Til klar S 5,3 m Oksknausen 5 R 99,9 - 149,1 Til klar Ø Langtaren og Tjeldtaren 6 G 149,1 - 258,7 Til klar S Tåja og N Sølåbåen 7 R 258,7 - 271,0 Til mellom Sølåbåen og Fallan 8 G 271,0 - 74,1 Til klar N av Sjøylholmefallet
600500 54	Skjærværet Skjærvær På Ternholmen	65 46.8089 011 34.8249	Iso WRG 6s	12,3	Lyktehus på stativ 6,3		1 G 19,3 - 126,3 Fra midt i sundet V-av Skjærvær til 100m N-av Skjærværet. 2 W 126,3 - 133,9 Til 140m N-av Skjærværet. 3 R 133,9 - 137,0 Til 170m N-av Skjærværet. 4 G 137,0 - 146,3 Til 215m N-av Skjærværet. 5 W 146,3 - 166,7 Til 60m V-av Ternholmen. 6 R 166,7 - 205,8 Til klar 220m V-av Snoppskjæran. 7 G 205,8 - 248,6 Til S-av Seiskjær varde. 8 R 248,6 - 329,8 Til inn over Skjærvær nordre molo.
600601 54	Bremstein og Vega vestside Skjærvær molo Skjærvær	65 46.4913 011 35.2007	Iso G 2s	7,6	Lanterne på stang 4,4		1 G 0,0 - 360,0 Rundtlysende.

Fyrnr. Kartnr.	Område Navn Beliggenhet	Posisjon	Karakter	Lys høyde [m]	Beskrivelse Høyde over grunnen [m]	Lysvidde R G W	Sektor - farge - retning - beskrivelse
600810 54	Bremstein og Vega vestside Sølabåen V-av Nakkenværet	65 37.9948 011 28.2809	Q W	8,8	Lanterne på stativ 15,0	 4,5	1 W 0,0 - 360,0 Rundtlysende hvit
601000 54	Bremstein og Vega vestside Brynjolvskjæret NØ av Bremstein	65 39.1099 011 32.9544	Iso WRG 6s	8,8	Lyktehus på varde 9,3	 5,2 5,2 6,5	1 G 232,4 - 239,7 Fra innpå Brynjolvskjærslua til klar SØ av Brattslua stang 2 W 239,7 - 243,8 Til klar NV av Slibraken stang. MERK 4,8m grunne i sektoren 3 R 243,8 - 60,7 Til klar SØ av Ol Elias-slua stang og like klar NV av Sølibåen 4 G 60,7 - 69,2 Til innover mot Mefjordkjæra
601500 54	Bremstein og Vega vestside Ivarsbraken NØ-av Bremsteinen	65 40.5695 011 32.8289	Oc (2) WRG 8s	11,4	Lyktehus på søyle 8,5	 5,2 5,2 6,6	1 R 116,9 - 127,9 Fra N-av 6m grunnen på Rasverket til N-av 10m Søre Lovundtaren 2 G 127,9 - 138,5 Til NØ-av 9,7m Nordre Lovundtaren 3 W 138,5 - 144,4 Til klar SV-av 4,6m grunne Ø-av Bekklutaren 4 R 144,4 - 219,5 Til Ø-av 6,9m Lille Olbåen og V-av 5,4m Kåstaren 5 G 219,5 - 281,6 Til klar 329m N-av Brattslua stang 6 W 281,6 - 284,7 Til klar 149m N-av Brattslua stang 7 R 284,7 - 291,0 Til inn over Brattslua
601600 54	Bremstein og Vega vestside Bubraken NØ-av Bremsteinen	65 40.7278 011 35.8931	Oc (3) WRG 12s	9,3	Lyktehus på søyle 5,8	 5,3 5,3 6,7	1 G 294,1 - 302,5 Fra S-av Seisteinen båke til 385m SV-av Seisteinen båke 2 W 302,5 - 310,1 Til 518m NØ-av Kolbeinslua stang 3 R 310,1 - 28,3 Til 226m SØ-av Brynjulfskjær Ø stang 4 G 28,3 - 83,0 Til over Ivarsbraken 5 R 83,0 - 103,2 Til 806m N-av Ivarsbraken FL 6 G 103,2 - 106,3 Til klar N-av 6,1m Nordre Rasverket 7 W 106,3 - 110,0 Til klar S-av Olbåen 8 R 110,0 - 147,5 Til inn på Langtaren
602000 54	Bremstein og Vega vestside Muddværet På S Leikua	65 34.6316 011 40.7316	Iso WRG 6s	9,5	Lyktehus på søyle 6,0	 5,1 5,1 6,4	1 W 40,3 - 44,8 Fra klar V av 9.4m Aspintaren til SØ av 2m Mosfjellslua 2 R 44,8 - 188,8 Til klar V av Storgrunna og V av Nordstabben stang 3 G 188,8 - 40,3 Til førstnevnte grense
602410 54	Bremstein og Vega vestside Andtaren N om Arrøya	65 45.8555 011 42.4390	FI W 3s	4,6	Lanterne på stang 7,8	 3,7	1 W 0,0 - 360,0 Rundtlysende.
602500 54	Bremstein og Vega vestside Høgøya På Høgøyskjærslua, Hysvær	65 45.0578 011 44.8448	Oc (2) WRG 8s	5,5	Lyktehus på stativ 8,0	 4,9 4,9 6,2	1 G 232,0 - 257,5 Fra fri NV av-Skjeggskjærene til klar 275m S-av Simenstaren jst. 2 W 257,5 - 269,4 Til klar 110m N-av Kåsskjærslua jst. 3 R 269,4 - 300,3 Til klar 160m NØ-av Runden lykt. 4 G 300,3 - 123,0 Til inn på Arrøya.
603000 54	Bremstein og Vega vestside Runden Hysvær	65 44.1707 011 48.1000	Iso WRG 6s	6,8	Lyktehus på stativ 7,0	 4,9 4,9 6,2	1 G 126,1 - 154,6 Fra NØ av Æskjæret til klar NØ av Kåsskjærslua stang 2 R 154,6 - 178,9 Til midt i leden mellom Skjeggskjæran og Ljøsbotnet 2m grunne 3 G 178,9 - 222,3 Til klar SØ av Simenstaren stang 4 W 222,3 - 233,9 Til klar NV av Skjæritaren og NV av Likholtaren 5 R 233,9 - 313,0 Til klar NØ av Medfjordgrunnen og like SØ av Vallkråka LA 6 G 313,0 - 6,7 Til klar V av Grasøyflua stang 7 W 6,7 - 8,1 Til klar Ø av Per Julsotaren stang 8 R 8,1 - 24,1 Til innpå Amundbraken og Søla
603202 55	Bremstein og Vega vestside Vallkråka Vallkråkleia, V av Vardøya	65 43.2803 011 50.4930	FI R 3s	7,4	Lanterne på stativ 13,8	 2,2	1 R 0,0 - 360,0 Rundtlysende

Fyrnr. Kartnr.	Område Navn Beliggenhet	Posisjon	Karakter	Lys høyde [m]	Beskrivelse Høyde over grunnen [m]	Lysvidde R G W	Sektor - farge - retning - beskrivelse				
603500 54	Bremstein og Vega vestside Sundsvoll v/innløpets V side	65 41.6894 011 47.4973	Iso WRG 6s	4,0	Lyktheus på stativ 6,8	4,7 4,7 6	1	G	38,5	- 60,1	Fra innpå Slåttøya til klar S av Sølaværet
							2	W	60,1	- 73,4	Til like S av Skarvøyskjæret stang. MERK 2,2 m grunne i sektoren
							3	R	73,4	- 175,9	Til klar Ø av Grautballen grunne
							4	G	175,9	- 182,0	Til rett klar av 5.5m grunne NØ av Amundsbrakene Ø stang
							5	W	182,0	- 186,2	Til klar V av Vastflugrunnene
							6	R	186,2	- 200,4	Til klar Ø av Medfjordgrunnen stang
							7	G	200,4	- 211,8	Til innover Vastholmskjæran.
604000 54	Bremstein og Vega vestside Båtvikholmen Holmens NØ pynt	65 37.4168 011 45.0510	Oc (2) WRG 8s	12,9	Lyktheus 3,0	4,7 4,7 6	1	G	19,3	- 131,7	Fra klar Ø av Vestvågskjæret stang til klar NØ av Slibraken stang
							2	W	131,7	- 133,7	Til like klar SV av Seisteinen båke
							3	R	133,7	- 166,3	Til klar Ø av Beisholmen
							4	G	166,3	- 185,6	Til klar Ø av Oksneset
							5	W	185,6	- 188,6	Til klar 230m V av Litttaren stang
							6	R	188,6	- 19,3	Til førstenevnte grense
604100 54	Bremstein og Vega vestside Håbrannen Vegas SV side	65 36.2416 011 45.9842	Iso WRG 6s	9,3	Lyktheus på varde 7,3	4,9 4,9 6,2	1	G	254,2	- 295,2	Frarett klar av Erviktaren stang til klar 260m S av Båtaren stang
							2	W	295,2	- 299,4	Til godt klar S av Båtaren stang
							3	R	299,4	- 345,8	Til klar 140m V av Sølagraunna stang
							4	G	345,8	- 348,3	Til klar 190m V av Sølagraunnen stang
							5	W	348,3	- 14,9	Til klar 230m Ø av Kommenslua 2m grunne
							6	R	14,9	- 68,3	Til klar N av Eidemsholmen og Oterholmen
							7	G	68,3	- 114,3	Til klar 120m S av Dyrholmgrunnen stang
							8	R	114,3	- 155,5	Til inn på land Ø av Indre Hamnøya
605000 55	Vega østside Bukkholskjær Ved Dypingen, Vega S side	65 35.0715 011 55.3474	Oc (2) WRG 8s	5,6	Lyktheus på stativ 6,3	5,1 5,1 6,4	1	G	54,0	- 63,9	Fra NV Bukkholsflua til klar NV av Storøybåen
							2	W	63,9	- 86,2	Til klar S av Båtaren stang
							3	R	86,2	- 88,4	Til like klar S av Båtaren
							4	G	88,4	- 223,8	Til klar SØ av Hestholmtaren stang
							5	W	223,8	- 225,5	Til godt klar V av Hestholmtaren stang
							6	R	225,5	- 231,1	Til klar SØ av Ljøsbotnslua stang
							7	G	231,1	- 234,9	Til klar gruntområde S av Snerholmen og NV av Langtaren
							8	W	234,9	- 238,1	Til klar NV av Kolstaren. MERK 5,3m Langtaren i sektoren
							9	R	238,1	- 250,5	Til innpå Kobbskjæran
605200 53	Vega østside Klabben Vegafjorden	65 34.1146 011 59.7520	FI (2) WRG 10s	7,8	Lyktheus på stativ 9,8	5,9 5,9 7,4	1	G	95,1	- 101,3	Fra inn over Skarvøyslua til klar N av Skarvøyslua stang
							2	W	101,3	- 102,9	Til klar S av Joskjær stang
							3	R	102,9	- 148,1	Til klar NØ av 3,8m vestre Umakslua og klar NV av 1m Umakslua grunnene
							4	G	148,1	- 261,3	Til klar S av 6,4m Hanstaren
							5	W	261,3	- 275,0	Til klar N av Nordtaren R. flytestake
							6	R	275,0	- 288,1	Til klar N av Våggøytaren stang
							7	G	288,1	- 332,4	Til klar SV av Flatthittelskjæret
							8	W	332,4	- 3,3	Til godt kalr av klabbskjærene
							9	R	3,3	- 14,9	Til Ø av Søre Seiskjæret





































Fyrnr. Kartnr.	Område Navn Beliggenhet	Posisjon	Karakter	Lys høyde [m]	Beskrivelse Høyde over grunnen [m]	Lysvidde R G W	Sektor - farge - retning - beskrivelse
606000	Vega østside	65 38.6516	Iso WRG 2s	9,9	Lyktehus	5,1	1 G 166,4 - 169,8 Fra Ø Leiskjæret lanterne til klar Ø Klokkaren lanterne
55	Rørøy På Leikua	012 02.3036			3,0	5,1 6,4	2 R 169,8 - 264,5 Til klarS av Snertholmen 3 G 264,5 - 278,8 Til klar N av Lysbotnslua stang 4 R 278,8 - 306,4 Til klar SV av Lysbotnslua stang 5 G 306,4 - 330,0 Til klar SV av Oddskjærgrunnen stang 6 W 330,0 - 339,5 Til Ø av 4m Lamøytaren 7 R 339,5 - 347,0 Til V av 4m Lamøytaren 8 G 347,0 - 349,2 Til godt klar V av 4m Lamøytaren 9 W 349,2 - 354,5 Til klar Ø Nefsholmene 10 R 354,5 - 20,2 Til klar Ø av Hestholmtaren stang
606025	Vega	65 38.7387	Q G	5,0	Lanterne på stang	3,3	1 G 0,0 - 360,0 Rundtlysende
55	Leikuskjæret Østsiden av Vega	012 02.7376			7,3		
606127	Vega	65 38.9216		5,0	Lanterne på stang	1,9	1 G 0,0 - 360,0 Rundtlysende
55	Klokkeren Østsiden av Vega	012 02.2431			9,4		
606130	Vega	65 39.0762		5,0	Lanterne på stang	2	1 R 0,0 - 360,0 Rundtlysende
55	Steinsholmflua Østsiden av Vega	012 01.9876			8,8		
606232	Vega	65 39.3199	Iso R 2s	2,4	Lanterne på stang m. ind*	3,9	1 R 0,0 - 360,0 Rundtlysende
55	Leiskjær Østsiden av Vega	012 01.8168			8,1		
606333	Vega	65 39.3546	Iso G 2s	4,1	Lanterne på stang m. ind*	3,9	1 G 0,0 - 360,0 Rundtlysende
55	Kariskjær Østsiden av Vega	012 01.4362			7,0		
606334	Vega	65 39.3058	Iso R 4s	5,0	Lanterne på stang m. ind*	3	1 R 0,0 - 360,0 Rundtlysende
55	Rørøy havn Østsiden av Vega	012 01.2528			7,2		
606440	Vega	65 39.6455		5,5	Lanterne på stang	2	1 R 0,0 - 360,0 Rundtlysende
55	Lammøy, S Østsiden av Vega	012 03.2323			7,3		
606441	Vega	65 39.6335		5,5	Lanterne på stang	1,9	1 G 0,0 - 360,0 Rundtlysende
55	Vågøy, N Østsiden av Vega	012 03.4100			7,5		
606442	Vega	65 39.7793	Iso R 2s	5,5	Lanterne på stang	2	1 R 0,0 - 360,0 Rundtlysende
55	Vågøysundet, N Østsiden av Vega	012 04.1479			10,5		
606443	Vega	65 39.7534	Iso G 2s	5,5	Lanterne på stang	1,9	1 G 0,0 - 360,0 Rundtlysende
55	Vågøysundet, SØ Østsiden av Vega	012 04.1935			10,5		
606445	Ø av Vega	65 39.7696	Iso R 2s	5,0	Lanterne på stang	3,1	1 R 0,0 - 360,0 Rundtlysende
55	Andholmen Andholmen	012 04.5406			9,0		

Fyrnr. Kartnr.	Område Navn Beliggenhet	Posisjon	Karakter	Lys høyde [m]	Beskrivelse Høyde over grunnen [m]	Lysvidde R G W	Sektor - farge - retning - beskrivelse
606550 55	Vega Borgskjær Ø av Vega	65 40.4626 012 08.5694	Oc WRG 6s	4,5	Lyktehus på varde 7,0	7,5 7,5 9,1	1 G 166,9 - 184,9 Fra klar Ø av Skarvskjær stang til klar Ø av Kvigholmen
							2 W 184,9 - 205,0 Til klar NV av Sommervoksteren varde
							3 R 205,0 - 217,0 Til klar ØSØ av Sotgrunnen S stang
							4 G 217,0 - 220,5 Til klar SØ av Indre Kalven
							5 W 220,5 - 223,6 Til klar NV av Breigrunntaren. Merk 10m Sotgrunntareni sektoren
							6 R 223,6 - 240,0 Til klar NV av Skjelvtaren stang
							7 G 240,0 - 244,0 Til klar SSØ av Skjelvtaren stang
							8 W 244,0 - 262,7 Til klar N av Småværholmen varde
							9 R 262,7 - 346,8 Til klar V av Buøytaren LA
							10 G 346,8 - 358,5 Til klar V av Galten
							11 R 358,5 - 9,4 Til klar V av Ursfallet stang
							12 G 9,4 - 10,9 Til godt klar V av Ursfallet
							13 W 10,9 - 16,9 Til klar Ø av Snertholmen stang
							14 R 16,9 - 42,6 Til V av Medtaren
							15 G 42,6 - 44,2 Til godt klar Ø av Hestholmtaren og klar av Medtaren
							16 W 44,2 - 46,6 Til klar SØ av Hestholmtaren. MERK 7m grunne i sektoren
							17 R 46,6 - 71,9 Til innpå Igerøya
606555	Vega 55 Buøytaren Østsiden av Vega	65 39.6417 012 09.3516		6,0	Lanterne på stang 9,5		1 G 0,0 - 360,0 Rundtlysende
606556	Igerøy 55 Igerøy molo På Igerøy molo	65 40.5806 012 08.0086	Iso R 2s	6,0	HIB på stang 3,0	3,2	1 R 0,0 - 360,0 Rundtlysende
606560	Igerøy 0 Igerøy fergeleie Igerøy fergeleie	65 40.6407 012 07.9548	Fast lys yellow	7,0	IB på stang 3,0		
607000	Vega nordside 55 Torsøy Nordspissen på Torsøya	65 41.7766 012 03.9362	Oc (3) WRG 12s	7,5	Lyktehus 4,0	4,4 4,4 5,7	1 R 41,3 - 46,0 Fra innpå Rakvaldsøya til klar NV av Rakvaldsøya 2 G 46,0 - 54,5 Til like klar NV av Aletteholmane 3 W 54,5 - 55,7 Til like klar SØ av Lyngholmtaren stang 4 R 55,7 - 127,2 Til like klar NV av stang Ø av Forøya og kloss SV av stang Ø av Vegsteinøya 5 G 127,2 - 184,9 Til klar Ø av Steingrunnen stang 6 W 184,9 - 219,0 Til klarNV av Ytre Hillholmen og klar av vestligste Steintaren stang 7 R 219,0 - 247,8 Til innpå Einbærskjæret
607200	Vega nordside 55 Brokskjær NV av Igerøy, Vega	65 43.2415 012 05.1004	Oc (2) WRG 8s	3,5	Lyktehus på stativ 4,5	5,8 5,8 7,2	1 R 242,1 - 255,7 Fra inn på Kvalholmbroka til klar S av Østenbraken 2 G 255,7 - 281,9 Til klar S av Sommeroksteren varde 3 W 281,9 - 288,4 Til over Feiertaren 4 R 288,4 - 296,7 Til midt mellom Sotgrunnen og Sotgrunnen S stang 5 G 296,7 - 306,0 Til klar S av Sotgrunnen søre stang 6 W 306,0 - 307,9 Til godt klar S av Sotgrunnen søre stang og like klar av 10m Sotgrunntaren 7 R 307,9 - 23,3 Til like klar Ø av Steingrunnen stang 8 G 23,3 - 108,7 Til klar NØ av Lysbotnet stang 9 W 108,7 - 111,3 Til klar NØ av Lysbotnet stang og klar Trolldrunnen 10 R 111,3 - 126,8 Til innover Knutsholmen

Fyrnr. Kartnr.	Område Navn Beliggenhet	Posisjon	Karakter	Lys høyde [m]	Beskrivelse Høyde over grunnen [m]	Lysvidde R G W	Sektor - farge - retning - beskrivelse
607400 55	Vega nordside Durmålsskjæret På Durmålsskjæret	65 43.4644 011 59.6616	Iso WRG 6s	4,4	Lyktehus 5,5	5,2 5,2 6,6	1 G 248,0 - 256,1 Fra S av Langøygalten stang til klar S av 4,6m Trollgrunnen 2 W 256,1 - 259,8 Til klar N av Værnakken stang 3 R 259,8 - 275,5 Til innpå Værnakkgrunnen 4 G 275,5 - 346,4 Til klar Ø av Risøyflu V stang 5 R 346,4 - 92,1 Til klar N av Durmålstaren stang 6 G 92,1 - 100,4 Til godt klar S av Søre Steinskjæran stang 7 W 100,4 - 104,3 Til klar S av søre Steinskjæran stang 8 R 104,3 - 122,4 Til innpå Storburøya
607609 55	Vega nordside Sandøyflu	65 43.3846 011 56.2744		6,1	Lanterne på stativ	2,8	1 G 0,0 - 360,0 Rundtlysende
607610 55	Vega Sandøykråka N Vega	65 43.3361 011 56.3247	Oc (2) WRG 8s	4,5	Lyktehus på stativ 7,8	5,8 5,8 7,2	1 R 0,1 - 16,3 Fra inn på Andø til like klar Ø av HIB Andøygrunnen 2 G 16,3 - 171,3 Til klar Ø av 3,9m og 4,5m grunne V av Kvalskjæran og klar Ø av Skjeritaren 3 W 171,3 - 174,2 Til klar V av Kvalskjærtaren og klar Ø av Skjeritaren.MERK. 5,8 m grunne i sektor 4 R 174,2 - 223,7 Til klar SØ av Steinskjæran stang 5 G 223,7 - 248,2 Til inn mot Sandøya
607613 55	Vega Andholmen, V Andholmen N om Vega	65 44.8048 011 57.6185	Iso G 2s	5,0	Lanterne på stang 7,5	2,8	1 G 0,0 - 360,0 Rundtlysende
607615 55	Vega nordside Rognskjær	65 45.8033 011 58.8374		5,0	Lanterne på stang	2,8	1 G 0,0 - 360,0 Rundtlysende
607617 55	Vega nordside Tjernholmen	65 46.7048 011 59.1532	Iso G 2s	5,0	Lanterne på stang	2,8	1 G 0,0 - 360,0 Rundtlysende
607619 55	Vega nordside Oksøy, V	65 47.0801 011 59.3527		5,0	Lanterne på stang	2,8	1 G 0,0 - 360,0 Rundtlysende
607620 55	Vega nordside Sandskjæret, Ø	65 47.3706 011 59.4653	Iso R 2s	5,0	Lanterne på stang	3	1 R 0,0 - 360,0 Rundtlysende
607621 55	Vega nordside Buøyslua Øst om Buø	65 47.5830 011 59.7690	Iso G 2s	5,0	Lanterne på stang 9,0	2,8	1 G 0,0 - 360,0 Rundtlysende
607622 55	Vega østside Buøy, Ø Øst om Buø	65 47.5454 011 59.5532		5,0	Lanterne på stang 7,0	2,8	1 R 0,0 - 360,0 Rundtlysende
607701 55	Vega Nes-Holand havn, N N Vega	65 42.6641 011 55.8378		3,2	Lanterne på stang 3,2	5,2	1 W 0,0 - 360,0 Rundtlysende.

Fyrnr. Kartnr.	Område Navn Beliggenhet	Posisjon	Karakter	Lys høyde [m]	Beskrivelse Høyde over grunnen [m]	Lysvidde R G W	Sektor - farge - retning - beskrivelse				
607703 55	Vega Nes-Holand havn, V NØ siden av Vega	65 42.5556 011 55.8281	Oc G 6s	3,2	Lanterne på stang m/indi* 6,2	3,3	1	G	0,0	- 360,0	Rundtlysende.
607704 55	Vega nordside Kattborget Skarveskjær	65 42.5496 011 55.9339	Oc R 6s	3,0	Lanterne på stang m/indi* 8,0	3,6	1	R	0,0	- 360,0	Rundtlysende.
607705 55	Vega Nordøygrunnen Nordsiden av Vega	65 42.9197 011 55.1946		5,5	Lanterne på stang m. ind* 11,0	2	1	W	0,0	- 360,0	Rundtlysende
607810 55	Vega Skjærretaren N om Vega	65 45.8857 011 54.7135	FI (2) W 5s	6,5	Lanterne på stang 9,5	5	1	W	0,0	- 360,0	Rundtlysende.
607901 55	Vega Kirkøy, V Nordsiden av Vega	65 42.6332 011 55.1176	Iso G 2s	4,5	Lanterne på stang m/ ind* 8,4	1,1	1	G	0,0	- 360,0	Rundtlysende
607902 55	Vega Kirkøy, Ø Nordsiden av Vega	65 42.6310 011 55.1560	Iso R 2s	4,5	Lanterne på stang m/ ind* 7,5	1,2	1	R	0,0	- 360,0	Rundtlysende
607903 55	Vega Kirkøy, NV Nordsiden av Vega	65 42.8649 011 55.2959	Iso G 4s	5,0	Lanterne på stang m/ ind* 7,5	1,1	1	G	0,0	- 360,0	Rundtlysende
607904 55	Kirkøy Kirkeøy, NØ	65 42.8597 011 55.4270	Iso R 4s	5,0	Lanterne på stang m/ ind* 7,5	1,2	1	R	0,0	- 360,0	Rundtlysende
607905 55	Vega Gardsøya Ø Holand Havn	65 42.7644 011 55.2677	Iso G 4s	2,0	Lysbøye 2,0	4,2	1	G	0,0	- 360,0	Rundtlysende
607906 55	Vega Andøy, V Nordsiden av Vega	65 42.8328 011 55.8301		5,0	Lanterne på stang m/ ind* 7,4	2	1	W	0,0	- 360,0	Rundtlysende
607907 55	Vega nordside Andøygrunnen Nordsiden av Vega	65 42.9674 011 55.9952	Iso G 2s	5,9	Lanterne på stang m. ind* 11,6	1,5	1	G	0,0	- 360,0	Rundtlysende.

Fyrnr. Kartnr.	Område Navn Beliggenhet	Posisjon	Karakter	Lys høyde [m]	Beskrivelse Høyde over grunnen [m]	Lysvidde R G W	Sektor - farge - retning - beskrivelse
608000 55	Mindværffjorden Skjelva Mindværet	65 43.2910 012 18.3976	FI WRG 5s	12,8	Lyktehus på stativ 9,5	 7.5 7.5 9.1	1 W 247,0 - 261,3 Fra klar S-av Sørøya til klar S-av Kjerkeslua stang
							2 R 261,3 - 285,1 Til inn på Hamnøya
							3 G 285,1 - 299,3 Til inn på Våg
							4 W 299,3 - 0,0 Til klar Ø-av Vomma. MERK; 12m grunne i denne sektor
							5 R 0,0 - 7,4 Til klar Ø-av Skjelvtaren jst. og klar V-av Vestre Vomskjærene
							6 G 7,4 - 16,0 Til klar V-av Skjelvtaren stang
							7 W 16,0 - 52,9 Til klar SØ-av Borgskjær FL. MERK; 11m grunne i denne sektor
							8 R 52,9 - 72,0 Til klar N-av Sotgrunnen N stang
							9 G 72,0 - 74,2 Til 380m N-av Sotgrunnen N stang
							10 W 74,2 - 87,8 Til klar S-av Sommervoksteren og klar S-av Brokskjær FL
							11 R 87,8 - 161,6 Midt i innløpet til Sandsvær
							12 G 161,6 - 189,0 Til klar Ø-av Rosøya
							13 W 189,0 - 196,4 Til klar V-av Værholmslua jst. MERK; 9m grunne i denne sektor
							14 R 196,4 - 204,4 Til V-av Breigrunntaren stang
							15 G 204,4 - 211,3 Til Ø-av Breigrunntaren stang
							16 W 211,3 - 214,2 Til klar V-av Breigrunnskjær VA. MERK; 8,3m grunne i denne sektor
							17 R 214,2 - 230,0 Til innpå Skipsbrannøya
							18 G 230,0 - 247,0 Til klar S-av Sørøya og klar S-av Kjerkeslua jst.og til første grense
609000 55	Mindværffjorden Snertholmen Vevelstadsundet	65 43.3099 012 27.8643	Oc WRG 6s	7,4	Lyktehus 3,0	 4 4 5.2	1 G 17,2 - 32,7 Fra innpå Vevelstad til like klar SØ av Bjørnholmen og Bjørnholmsnaget stang
							2 R 32,7 - 42,7 Til innpå land på Høyvika
							3 G 137,1 - 159,4 Fra klar NØ av Grunthammeren til klar NØ av Vågoddtaren stang
							4 W 159,4 - 194,1 Til klar V av Vågsoddtaren stang og klar V av nordre Troholmen
							5 R 194,1 - 197,8 Til klar søre Snørtholmen og like klar V av Troholmen og Troberget
							6 G 197,8 - 214,5 Til klar SØ av Kvalholm grunnen
							7 W 214,5 - 219,6 Til klar NV av Kvalhylla
							8 R 219,6 - 223,0 Til innpå Visten
609001 55	Forik Snertholmen SV SV av Snørtholmen	65 43.1836 012 27.7077	Iso G 2s	6,0	HIB på stang 9,0	 1.4 1.4 1.4	1 G 0,0 - 360,0 Rundtlysende
609002 55	Forvik Hamnøy NØ NØ av Hamnøy	65 43.2412 012 27.1904	Iso R 2s	6,0	HIB på stang 11,0	 2.7 2.7 2.7	1 R 0,0 - 360,0 Rundtlysende
609010 0	Midværffjorden Vågsoddbåen	65 43.3026 012 27.1827	Fast lys yellow		Indirekte belysning 6,0	 6.0 6.0 6.0	
609012 55	Mindværffjorden Vågsoddtaren Vevelstadsundet	65 43.6892 012 27.2713	Iso R 4s		HIB på stang	 2.7 2.7 2.7	1 R 0,0 - 360,0 Rundtlysende
609021 55	Mindværffjorden Nordre Snørtholmflu Vevelstadsundet	65 43.8089 012 28.4470	Iso G 4s	6,0	HIB på stang 11,0	 2.7 2.7 2.7	1 W 0,0 - 360,0 Rundtlysende

Fyrnr. Kartnr.	Område Navn Beliggenhet	Posisjon	Karakter	Lys høyde [m]	Beskrivelse Høyde over grunnen [m]	Lysvidde R G W	Sektor - farge - retning - beskrivelse				
609030 55	Mindværfjorden Stokkaskjæret På Stokkaskjæret	65 45.9111 012 31.1820	Iso W 2s		HIB på stang	   4,5	1	W	0,0	- 360,0	Rundtlysende
609031 55	Mindtværfjorden Løvøyskjæret S Trosundet	65 46.7120 012 31.3940	Iso G 2s	6,0	HIB på stang 9,0	   2,7	1	G	0,0	- 360,0	Rundtlysende
609035 55	Trosundet Sørtroholmen S Sørtroholmen sørside	65 47.7637 012 31.0584	Iso G 4s		HIB på stang	   2,7	1	G	0,0	- 360,0	Rundtlysende
609050 55	Trosundet Brørholmflu Ø av Brødholmen	65 48.0393 012 30.4176	Iso W 2s	6,0	HIB på stang 10,0	   4	1	W	0,0	- 360,0	Rundtlysende
609051 55	Mindværfjorden Stokkasjøen Ved Stokkasjøen	65 45.6404 012 33.3053	Iso G 2s	6,0	LA/SC 10,0	   3,9	1	G	0,0	- 360,0	Rundtlysende
609500 55	Visten Aunholmen På Aunholmens sydspiss	65 42.0411 012 37.4271	Iso WRG 6s	9,8	Lyktehus 3,3	   5,4 5,4 6,8	1	G	297,4	- 301,7	Fra inn på Almosen til 40m S-av landet ved Almosen
							2	W	301,7	- 317,8	Til 88m NØ-av Mulen
							3	R	317,8	- 123,2	Til klar N-av Kilholmsnaget stang
							4	G	123,2	- 137,5	Til 100m NØ-av landet ved Flogen
							5	W	137,5	- 141,8	Til 541m SV-av Kalvhyllodden
							6	R	141,8	- 148,7	Til inn mot Hestvikneset
609600 55	Visten Visten Visten	65 39.0493 012 38.5424	Oc RG 6s	13,6	Lyktehus 3,5	   6,5 6,5	1	G	181,4	- 186,9	Fra inn over Ausa til midt i løpet ved Risvika
							2	R	186,9	- 281,5	Til klar N-av Tangvikneset
							3	G	281,5	- 312,6	Til inn over land Ø av Urdvika
610051 55	Trosundet Nordre Troholmen På holmens V-side	65 48.0984 012 30.9992	Iso G 2s	7,0	Lanterne på stang 5,8	   4,6	1	G	0,0	- 360,0	Rundtlysende
610052 55	Trosundet Innerøyflua På Innerøyas Ø-snag.	65 48.6509 012 30.7549	Iso R 2s	7,0	Lanterne på stang	   3,8	1	R	0,0	- 360,0	Rundtlysende
610500 55	Tjøttafjorden - Vefsnfjorden Pålholmen På holmens N-side	65 48.7741 012 29.7430	Oc (2) WRG 8s	8,5	Lyktehus på stativ 6,0	   6,1 6,1 7,6	1	G	40,3	- 50,2	Fra inn på Mindlandet til klar NV-av Ervikskjæret og klar NV-av Breigrunntaren
							2	W	50,2	- 62,1	Til klar SØ-av 3,5m Sørskolten
							3	R	62,1	- 88,1	Til klar S-av Tjøtta FL
							4	G	88,1	- 198,8	Til klar Ø-av Risøya
							5	W	198,8	- 212,1	Til klar V-av Haltøya
							6	R	212,1	- 224,2	Til V-av Ytre Tangneset
610501 55	Mindtangundet Rotskjæret Øst av Røddøy	65 48.4800 012 29.4821	Iso G 4s	6,0	LA/IB/NB 9,5	   4	1	G	0,0	- 360,0	Rundtlysende
610502 55	Mindtangundet Pålholmen S Vest i Mindtangundet	65 48.5476 012 29.5007	Iso R 4s	6,0	LA/IB/NB 11,5	   3,3	1	R	0,0	- 360,0	Rundtlysende

Fyrnr. Kartnr.	Område Navn Beliggenhet	Posisjon	Karakter	Lys høyde [m]	Beskrivelse Høyde over grunnen [m]	Lysvidde R G W	Sektor - farge - retning - beskrivelse
610503 0	Mindtangundet Mindtangen fergeleie På fergeleie	65 48.4442 012 29.7145	Fast lys yellow	6,5	IB/NE 3,0		
610504 55	Mindtangundet Pålholmen SØ På sørsiden av Pålholmen	65 48.5183 012 29.6953	Iso R 2s	6,0	LA /IB/NB 11,5		1 R 0,0 - 360,0 Rundtlysende
610505 55	Mindtangundet Midtre Risholmen N siden av Risholmen	65 48.3898 012 29.9443	Iso G 4s	6,0	LA/IB/NB 4,5		1 G 0,0 - 360,0 Rundtlysende
610506 55	Mindtangundet Nordre Risholmen S på N. Risholmen	65 48.4528 012 29.9908	Iso R 4s	6,0	LA/IB/NB 10,5		1 R 0,0 - 360,0 Rundtlysende
610507 55	Mindtangundet Østre Risholmen N på Ø're Risholmen	65 48.3367 012 30.1282	Iso G 2s	6,0	LA/IB/NB 9,5		1 G 0,0 - 360,0 Rundtlysende
610508 55	Mindtangundet Lukkaskjæret S på Lukkaskjæret	65 48.3996 012 30.2481	Iso R 2s	6,0	LA/IB/NB 10,5		1 R 0,0 - 360,0 Rundtlysende
611000 57	Tjøttafjorden - Vefsnfjorden Storskjær På Storskjær	65 50.7793 012 35.5120	Iso WRG 6s	4,3	Lyktehus 3,8		1 G 224,0 - 233,9 Fra innpå Følvikholmen til 121m SØ-av sydspiss på Følvikholmen 2 W 233,9 - 243,0 Til 73m N-av Søralsneset 3 R 243,0 - 354,9 Til 60m V-av Halsneset 4 G 354,9 - 356,9 Til 143m V-av Halsneset 5 W 356,9 - 5,9 Til 550m Ø-av Langholmen 6 R 5,9 - 60,8 Til 98m NV-av Ytre Tangneset 7 G 60,8 - 62,8 Til 158m NV-av Ytre Tangneset 8 W 62,8 - 142,7 Til klar SV-av Haltøygrunna stang 9 R 142,7 - 163,1 Til Haltøya sydspiss.
611300 57	Tjøttafjorden - Vefsnfjorden Aspviksundet Aspviksundet	65 52.1003 012 38.0673	Oc (2) WRG 8s	4,0	Lyktehus 3,7		1 G 1,5 - 11,7 Fra innpå land til 91m V-av landet mellom Norddalen og Sørtdalen 2 W 11,7 - 26,2 Til 123m Ø-av Sørholmen 3 R 26,2 - 155,6 Til inn på Bærøya 4 G 155,6 - 173,9 Til klar Ø-av Nordre Nordholmgrunnen stang 5 W 173,9 - 181,3 Til 257m V-av Heimervikodden 6 R 181,3 - 182,6 Til 191m V-av Heimervikodden
611610 57	Tjøttafjorden - Vefsnfjorden Bjerga Vefsnfjorden	65 55.6794 012 40.8032	FI W 3s	14,0	Lanterne på stang 3,5		1 W 0,0 - 360,0 Rundtlysende.

Fyrnr. Kartnr.	Område Navn Beliggenhet	Posisjon	Karakter	Lys høyde [m]	Beskrivelse Høyde over grunnen [m]	Lysvidde R G W	Sektor - farge - retning - beskrivelse
612000 55	Tjøttafjorden - Vefsnfjorden Tjøtta Langholmens S pynt	65 48.7758 012 26.5560	Iso WRG 6s	4,4	Lyktehus 3,0	5.2 5.2 6.6	1 G 253,0 - 254,6 Fra innpå Langholmene til klar N-av Langøya 2 W 254,6 - 258,7 Til klar 180m N-av Langøya 3 R 258,7 - 282,2 Til midt i Mindtangundet 4 G 282,2 - 286,0 Til inn på Mindtangen 5 W 286,0 - 338,1 Til klar Ø-av 4m Purkskallen og inn over Ervika 6 R 338,1 - 350,2 Til klar V-av 4m Purkskallen 7 G 350,2 - 1,6 Til in over Mindlandet 8 W 1,6 - 31,4 Til klar 194m Ø-av Rognan 9 R 31,4 - 57,1 Til klar NV-av Langholmflaket 10 G 57,1 - 65,9 Til NV-av Rognan 11 W 65,9 - 74,2 Til klar S-av Revet stake. MERK: 5,4m grunne i hvit sektor 12 R 74,2 - 146,3 Til inn på Tjøtta molohode
612002 55	Mindlandsfjorden Sørskolten Ø på Sørskolten	65 47.7102 012 24.3104	Iso R 4s	8,2	HIB på stativ 18,0	4	1 R 0,0 - 360,0 Rundtlysende
612010 55	Tjøtta -Vesfsenfjorden Purkskallen Tjøtta	65 48.6208 012 26.6496	Q W	9,5	HIB på stativ 16,0	3.4	1 W 0,0 - 360,0 Rundtlysende
612012 55	Tjøttafjorden Langholmflaket NØ Tjøtta	65 48.6441 012 26.1230	Iso R 2s	6,0	HIB på stang 12,0	1.3	1 R 0,0 - 360,0 Rundtlysende
612013 55	Tjøtta Skjåholmen V-av Skjåholmen	65 49.1679 012 26.0490	Iso G 2s	7,5	HIB på stang 15,0	1.7	1 G 0,0 - 360,0 Rundtlysende
612014 55	Tjøttafjorden - Vefsnfjorden Tjøtta molo På molohodet	65 49.2029 012 25.8871	Iso R 2s	7,3	Lanterne på stang med IB 4,6	1.9	1 R 0,0 - 360,0 Rundtlysende
612017 55	Tjøtta Tjøtta havn Tjøtta havn	65 49.2688 012 26.0314	Q G	7,0	HIB på stang 10,0	1.3	1 G 0,0 - 360,0 Rundtlysende
612102 0	Tjøttafjorden - Vefsnfjorden Tjøtta molo På molohodet	65 49.2033 012 25.8862	Fast lys yellow		Indirekte belysning 4,6		
612200 57	Tjøttafjorden - Vefsnfjorden Juldagen Ved Tjøtta V side	65 50.7397 012 22.7472	Iso WRG 6s	7,0	Lyktehus på varde 8,5	6.3 6.3 7.8	1 G 1,7 - 8,8 Fra klar V-av Værholmslua jst. til 632m V-av Værholmslua stang 2 W 8,8 - 23,4 Til 559m Ø-av Bogskjærene stang 3 R 23,4 - 26,0 Til 236m Ø-av Bogskjærene stang 4 G 26,0 - 160,5 Til klar NØ-av nordre Rosøy 5 W 160,5 - 166,0 Til klar Ø-av Valøyskjæret og klar V-av 6,2m Rosøytaren 6 R 166,0 - 173,0 Til 455m V-av Alstadhaugholmen 7 G 173,0 - 174,5 Til 314m V-av Alstadhaugholmen 8 W 174,5 - 176,8 Til 120m V-av Alstadhaugholmen 9 R 176,8 - 196,8 Til 611m Ø-av Haugsneset 10 G 196,8 - 206,5 Til 260m V-av Braudgalten stang 11 R 206,5 - 221,5 Til V-av Gammelgårdsholmen

Fyrnr. Kartnr.	Område Navn Beliggenhet	Posisjon	Karakter	Lys høyde [m]	Beskrivelse Høyde over grunnen [m]	Lysvidde R G W	Sektor - farge - retning - beskrivelse
612400 57	Tjøttafjorden - Vefsnfjorden Rosøygalten På Rosøygalten	65 51.6448 012 21.5889	Oc (2) WRG 8s	6,5	Lyktehus på søyle 9,5	6,3 6,3 7,8	1 G 174,6 - 176,9 Fra inn på nordre Rosøya. Tiil 417m Ø-av Valøy og klar Ø-av Valøyskjærene
							2 W 176,9 - 187,8 Til klar V-av Kårholmen LA
							3 R 187,8 - 197,2 Til 316m SØ-av Alstadhaugholmen båke. MERK; Lyset avbrytes av sprosse i lykt midt i sektoren
							4 G 197,2 - 243,4 Til klar S-av Skravskjærene
							5 W 243,4 - 248,7 Til klar N-av Gammelgårdsholmen
							6 R 248,7 - 349,8 Til 61m V-av Værholmslua stang
							7 G 349,8 - 351,9 Til 241m V-av Værholmslua stang
							8 W 351,9 - 9,3 Til klar Ø-av Rosøya
							9 R 9,3 - 23,6 Til inn på søndre del av nordre Rosøya
612500 56	Blomsøyåsa Mefallskjær S-på Mefallskjæret	65 50.9732 012 16.1366	Q R	4,9	Lanterne på stang 6,3	2,2	1 R 0,0 - 360,0 Rundtlysende
613001 57	Alstahaugfjorden Kårholmen Kårholmen	65 54.5766 012 22.8204	FI G 3s	5,5	Lanterne på stang 4,0	2,8	1 G 0,0 - 360,0 Rundtlysende.
613100 57	Alstfjorden Søre Sørøyholmen Holmens Ø side	65 55.0200 012 22.1961	Iso WRG 6s	6,8	Lyktehus på søyle 6,0	6,5 6,5 8	1 G 199,3 - 210,8 Fra Ø-av Nordre Sørøyholmen til klar Ø-av Valløya
							2 W 210,8 - 217,2 Til V-av Tingvika. MERK; Svakt lys i overgangen hvit/rød pga sprosse i lykt
							3 R 217,2 - 220,2 Til klar V-av Vikholmen
							4 G 220,2 - 228,7 Til 194m SØ-av Vikholmen
							5 W 228,7 - 232,6 Til 301m SØ-av Rognan LA
							6 R 232,6 - 357,2 Til klar V-av Alstadhaugholmen
							7 G 357,2 - 0,2 Til klar V-av 6,1m Rossøytaren
							8 W 0,2 - 3,2 Til 109m Ø-av Rosøygalten FL
							9 R 3,2 - 31,6 Til klar V-av Little Skarvøya
							10 G 31,6 - 38,3 Til inn på Buskholmen
613500 57	Alstfjorden Søvik På Vikholmen	65 56.5411 012 25.9941	Oc (2) WRG 8s	11,8	Lyktehus på værde 7,0	3,1 3,1 4,1	1 G 328,3 - 5,4 Fra innpå Årengen til klar V-av Hylleneset
							2 W 5,4 - 7,8 Til klar Ø-av Skatneset
							3 R 7,8 - 36,4 Til 224m V-av Kårholmen LA
							4 G 36,4 - 37,0 Til 276m V-av Kårholmen LA
							5 W 37,0 - 43,5 Til 141m Ø-av Søre Sørøyholmen LA
							6 R 43,5 - 53,0 Til klar N-av Søre Sørøyholmen VA
							7 G 53,0 - 85,7 Til klar N-av Silsandodden LA
							8 W 85,7 - 97,5 Til klar S-av Andøflua LA
							9 R 97,5 - 110,0 Til klar S-av Steinskjæran
							10 G 110,0 - 175,1 Til klar Ø-av Tvillingene og klar Ø-av Svartskjæret
							11 W 175,1 - 208,7 Til klar V-av Karvestranden og Finnhaugen
							12 R 208,7 - 216,8 Til Ø-av Bakskjær VA
613510 57	Alstahaugfjorden Rognan Søvikvågen	65 55.7521 012 25.2029	Q W	6,0	Lanterne på stang 9,6	3,8	1 W 0,0 - 360,0 Rundtlysende
613602 57	Alstenfjorden Gjesvær S av Hjærtøya	65 59.2379 012 23.4915	FI R 3s	4,3	Lanterne på stang 8,8	2,2	1 R 0,0 - 360,0 Rundtlysende.

Fyrnr. Kartnr.	Område Navn Beliggenhet	Posisjon	Karakter	Lys høyde [m]	Beskrivelse Høyde over grunnen [m]	Lysvidde R G W	Sektor - farge - retning - beskrivelse
613700 57	Alstfjorden Herøysund På indre Kjerkeflua	65 57.7298 012 18.0536	Oc WRG 6s	4,5	Lyktehus på søyle 6,5	3,3 3,3 4,4	1 G 241,5 - 296,5 Fra innpå Hjartøholmane til klar SV av Valløgalten båke 2 W 296,5 - 301,6 Til klar NØ av Rognan LA 3 R 301,6 - 353,0 Til klar Ø av Olsokskjæret 4 G 353,0 - 42,3 Til klar NV av Andøy SV lanterne 5 W 42,3 - 43,9 Til klar SØ Skarvekjær LA 6 R 43,9 - 90,1 Til like klar N av Seljeholmgrunnen NØ stang 7 G 90,1 - 139,8 Til like klar Ø av Skoltneset og inn på søre fergeteie på Herøy 8 W 139,8 - 145,4 Til klar V av Stornesodden LA 9 R 145,4 - 148,5 Til inn mot landet på Stornesodden
613701 57	Alterfjorden Stornesodden Herøysundet på Stornesodden	65 58.1092 012 17.5502	Iso G 2s	6,0	LA/IB/SC 11,0	3,9	1 G 0,0 - 360,0 Rundtlysende
613702 57	Herøy Hestholmen Ø av Hestholmen	65 57.9078 012 17.4444	Iso R 2s	5,5	HIB på stang 10,0	2,1	1 R 0,0 - 360,0 Rundtlysende
613703 57	Alstfjorden Andøflu	65 56.9897 012 19.0405	Q W	9,0	Lanterne på stang	2,4	1 W 0,0 - 360,0 Rundtlysende hvit
613704 57	Alterfjorden Kristengrunnen	65 57.2923 012 18.5337	Q R	4,7	Lanterne på stang	2,9	1 R 0,0 - 360,0 Rundtlysende rød
613706 57	Alsfjorden Kirkeflu i sjøen	65 57.5493 012 18.3873	Iso R 2s	5,3	Lanterne på stang	3	1 R 0,0 - 360,0 Rundtlysende rød
613709 57	Alterfjorden Herøysund varde	65 57.8109 012 18.1249	Q G	5,2	HIB på land på trekant	1	1 G 0,0 - 360,0 Rundtlysende grønn
613711 57	Alsfjorden Kapteinsholmgrunnen i sjøen	65 57.9209 012 18.7433	Q W	4,9	Lantene på stang	1,7	1 W 0,0 - 360,0 Rundtlysende hvit
613713 57	Alsfjorden Storskjær i sjøen	65 57.9560 012 19.3003	Iso G 2s	5,0	lanterne på stang	3,1	1 G 0,0 - 360,0 Rundtlysende grønn
613715 57	Herøy, Alsfjorden Frokostskjæret	65 58.0535 012 19.8909	Q G	4,8	Lanterne på stang	2,5	1 G 0,0 - 360,0 Rundtlysende grønn
613718 57	Alsfjorden Måsholmen Herøy	65 58.3211 012 20.4929	Q R	4,9	lanterne på stang	2,7	1 R 0,0 - 360,0 Rundtlysende rød
613719 57	Alterfjorden Rauholmsflua	65 58.6808 012 22.6373	Iso G 2s	5,2	Lanterne på stang	3,4	1 G 0,0 - 360,0 Rundtlysende grønn

Fyrnr. Kartnr.	Område Navn Beliggenhet	Posisjon	Karakter	Lys høyde [m]	Beskrivelse Høyde over grunnen [m]	Lysvidde R G W	Sektor - farge - retning - beskrivelse				
613722 57	Herøy Hjartøyholmen Alsfjorden	65 59.5916 012 26.7844	Q R	4,4	Lanterne på stang	4	1	R	0,0	- 360,0	Rundtlysende rød
613795 56	Alterfjorden Buøya SV SV snag fra Buøya	65 55.9502 012 14.9762	Iso G 2s	5,5	Lanterne på stang 10,0	3,4	1	G	0,0	- 360,0	Rundtlysende
613796 56	NØ av Buskøy Buskøy, NØ i sjøen	65 56.1996 012 14.7956	Q R	5,5	Lanterne på jernstang	2,9	1	R	0,0	- 360,0	Rundtlysende rød
613797 56	Alterfjorden Andøy, SV	65 56.6568 012 15.8853	Q G	5,2	Lanterne på stang	2,3	1	G	0,0	- 360,0	Rundtlysende grønn
613798 56	Alterfjorden Skarvskjæret På Skarvskjær	65 56.9034 012 15.9498	Iso R 2s	5,5	Lanterne på stang 10,0	2,1	1	R	0,0	- 360,0	Rundtlysende
613802 57	Alsfjorden Seljeholmgrunnen Andøysundet	65 57.6385 012 17.3778	Q R	5,5	Lanterne på stang	2,3	1	R	0,0	- 360,0	Rundtlysende rød
614003 57	Alstfjorden Skjellfiskholmen V På holmens vestsiode	66 00.8739 012 23.7789	Iso G 2s	3,5	HIB på stang 10,0	3,3	1	G	0,0	- 360,0	Rundtlysende
614004 57	Alstfjorden Herøytunga Ø Ø av Nordherøytunga	66 00.9826 012 23.5206	Iso R 2s	3,5	HIB på stang 11,0	3,1	1	R	0,0	- 360,0	Rundtlysende
614102 57	Herøy Herøyskjæret Nord-Herøy	66 00.3526 012 21.6592	Iso R 4s	5,0	HIB på stang 8,0	3,2	1	R	0,0	- 360,0	Rundtlysende
614210 57	Alstenfjorden Flatskjærgrunnen S av Hjartøya	65 59.6748 012 23.9654	Q W	2,9	Lanterne på stang 8,3	3,7	1	W	0,0	- 360,0	Rundtlysende.
614500 57	Alstfjorden Løvøysundet Store Løvøy NØ pynt	66 01.9040 012 32.3209	Iso WRG 6s	4,0	Lyktehus 3,0	5,9 5,9 7,4	1	R	75,3	- 82,0	Fra inn over land ved Løvøya til klar S av Rødskjæret
							2	G	82,0	- 253,6	Til klar S av den SØ kanten av Skorpa
							3	W	253,6	- 266,8	Til klar N av Suttaren LA og inn på Grauten
							4	R	266,8	- 269,8	Til like nord av Suttaren LA
							5	G	269,8	- 272,5	Til klar S av Suttaren LA
							6	W	272,5	- 276,4	Til klar N av Sandnessjøen lykt
							7	R	276,4	- 305,2	Til NØ kanten av Løvøya
614600 57	Alstfjorden Jægtholmen Hæstadsundet	66 02.8710 012 30.9125	Oc (2) WRG 8s	6,6	Lyktehus på søyle 6,8	5,9 5,9 7,4	1	G	226,2	- 238,9	Fra innpå Hestad til like klar SØ av 2,7m Kuholmgrunnen
							2	W	238,9	- 246,1	Til klar NV Nordholmen
							3	R	246,1	- 46,3	Til klar NV Tranøya
							4	G	46,3	- 57,2	Til klar NV av Teistadgrunnen
							5	W	57,2	- 61,7	Til klar SØ av 4,3m Bunesgrunnen
							6	R	61,7	- 67,7	Til inn på land S av Hestadmoen

Fyrnr. Kartnr.	Område Navn Beliggenhet	Posisjon	Karakter	Lys høyde [m]	Beskrivelse Høyde over grunnen [m]	Lysvidde R G W	Sektor - farge - retning - beskrivelse				
614710 0	Sandnessjøen Sandnessjøen småbåthavn Molohodet	66 01.2482 012 36.7065	Fast lys yellow	4,5	Indirekte belysning 2,0						
614802 57	Dønna Litløygrunnen Bjørn	66 04.8624 012 36.6058	Iso R 2s	5,8	HIB på stang 10,0		1	R	0,0	- 360,0	Rundtlysende
614804 57	Dønna Årreholmen Bjørn	66 05.0232 012 36.2778	Iso R 2s	6,0	HIB på stang 10,0		1	R	0,0	- 360,0	Rundtlysende
614806 57	Dønna Øytangen Bjørn	66 05.0372 012 35.6773	Iso R 2s	5,5	HIB på stang 12,0		1	R	0,0	- 360,0	Rundtlysende
615100 57	Alstfjorden Sandnessjøen Ytterst på molohodet	66 01.5391 012 38.2566	Oc WRG 6s	5,8	Lyktehus på søyle 5,2		1	G	120,9	- 144,6	Fra inn over Skorptangen til klar N-av Dampskipskjæret
							2	W	144,6	- 184,7	Til klar V-av Ulvangsøy V lanterne
							3	R	184,7	- 189,2	Til 197m V-av Ulvangsøy V lanterne
							4	G	189,2	- 248,0	Til klar S-av nordre hovedpilar på Helgelandsbro
							5	W	248,0	- 250,7	Til klar N-av Storskjærgrunnen LB
							6	R	250,7	- 287,0	Til inn på Horvneset
615300 57	Alstfjorden Suttaren Leinesodden	66 01.8349 012 39.1007	Iso W 2s	8,6	Lanterne på søyle 9,0		1	W	0,0	- 360,0	Rundtlysende.
615500 57	Sandnessjøen Helgelandsbrua På nordre brukar	66 02.3893 012 43.1550	Iso WRG 4s	6,4	Lyktehus 6,0		1	G	244,4	- 251,9	Fra inn over Åvika til klar S-av Åvika
							2	W	251,9	- 258,5	Til klar N-av Storskjærgrunnen
							3	R	258,5	- 293,3	Til klar SV-av Kirkeflu stang
							4	G	293,3	- 305,3	Til klar V-av Vestre Storskjærgrunnen
							5	W	305,3	- 322,2	Til klar Ø-av 6m Skreigangrunnen
							6	R	322,2	- 58,9	Til inn mot havna i Kvernåsen
							7	G	58,9	- 61,3	Til inn på Tangen og Lavollen
							8	W	61,3	- 69,2	Til klar S-av Suttaren LA
							9	R	69,2	- 83,4	Til inn på Leineslandet
615502 57	Leirfjorden Helgelandsbrua, senter	66 02.2898 012 43.2059	Iso W 2s	43,0	Lanterne under bru		1	W	0,0	- 360,0	Rundtlysende.
616100 57	Leirfjorden Storskjærgrunnen NØ av Kjerklua	66 02.5949 012 45.9529	Q W	3,0	Lysbøye 4,5		1	W	0,0	- 360,0	Rundtlysende.
616500 57	Leirfjorden Forneset Ytterst på Forneset	66 02.4516 012 55.3734	Oc (2) WRG 8s	6,0	Lyktehus 3,0		1	G	87,3	- 91,9	Fra midt på fjorden til klar N-av 7,2m Storskjærgrunnen
							2	W	91,9	- 227,1	Til klar N-av Skogvikneset
							3	R	227,1	- 231,7	Til klar 125m N-av Skogvikneset
							4	G	231,7	- 345,7	Til klar V-av Dragvikodden LA
							5	W	345,7	- 349,3	Til klar Ø-av Sundhammeren LA
							6	R	349,3	- 353,5	Til inn på Sundhammaren

Fyrnr. Kartnr.	Område Navn Beliggenhet	Posisjon	Karakter	Lys høyde [m]	Beskrivelse Høyde over grunnen [m]	Lysvidde R G W	Sektor - farge - retning - beskrivelse				
616601 57	Vefsn Sundhammeren	66 01.2752 012 55.8610	Oc R 6s	4,9	Lanterne på stang 3,9	2,6 2,6 2,6	1	R	0,0	- 360,0	Rundtlysende.
616603 57	Vefsn Dagsvikodden Dagsvikodden	66 01.2822 012 56.2426	Oc G 6s	5,4	Lanterne på stang 3,9	2,4 2,4 2,4	1	G	0,0	- 360,0	Rundtlysende.
616702 57	Vefsn Bruneset Sundet, Ø av Åkvik	66 00.2292 012 55.7233	Oc R 6s	4,4	Lanterne på stang 4,0	4,5 4,5 4,5	1	R	0,0	- 360,0	Rundtlysende.
616900 57	Vefsn Åkvikskjær På tørrfall øst Åkvikpynten	65 59.0503 012 51.5821	Oc WRG 6s	4,5	Lyktehus på søyle 6,3	6,5 6,5 8	1	G	228,4	- 236,2	Fra inn over Jystad til klar SØ-av Bruneset LA
							2	W	236,2	- 286,3	Til klar N-av 5m Fjordgrunnen
							3	R	286,3	- 299,9	Til klar S-av 5m Fjordgrunnen
							4	G	299,9	- 312,4	Til klar SV-av Nubben
							5	W	312,4	- 323,0	Til klar NØ-av Kvitneset
							6	R	323,0	- 53,4	Til klar 130m NV-av Høgnesskjæran stang
							7	G	53,4	- 54,9	Til klar NV-av Høgnesskjæran stang
							8	W	54,9	- 64,5	Til klar S-av Storvikskolten stang
							9	R	64,5	- 66,6	Til inn over Storvikskoltan
617100 57	Vefsn Sørnesskjæret Vefsnfjorden	65 58.4327 012 52.2511	Oc (2) WRG 8s	6,5	Lyktehus på stativ 6,5	7,3 7,3 8,8	1	G	90,1	- 106,5	Fra inn over Prestneset til klar N-av Prestneset stang
							2	W	106,5	- 127,1	Til klar SV-av Åkvik
							3	R	127,1	- 131,2	Til 66m SV-av Åkvik stang
							4	G	131,2	- 220,0	Til klar Ø-av Bruneset LA
							5	W	220,0	- 222,5	Til klar NV-av Geitskora
							6	R	222,5	- 300,0	Til klar 97m SV-av Korsneset
							7	G	300,0	- 301,4	Til klar SV-av Korsneset
							8	W	301,4	- 305,5	Til klar N-av Alterneset FL
							9	R	305,5	- 326,5	Til innpå landet ved Vedåsen
617200 57	Drevjebugten Holandsvika, nedre Holandsvika kai	65 55.7817 013 07.8596	Fast R lys	6,0	LA/NE 3,1	4 4 4	1	R	0,0	- 360,0	Rundtlysende
							Overrett med:		617201		
							Retning:		17,2		
							Beskrivelse:		Leder klar slaaqrunnen ved Forneset		
617201 57	Drevjebugten Holandsvika, øvre Holandsvika kai	65 55.8137 013 07.8838	Fast R lys	9,7	LA/NE 6,8	4 4 4	1	R	0,0	- 360,0	Rundtlysende
							Overrett med:		617200		
							Retning:		17,2		
							Beskrivelse:		Leder klar slaaqrunnen ved Forneset		
617300 57	Vefsn Alterneset Ytterst på neset	65 53.8493 013 07.5207	Oc WRG 6s	8,6	Lyktehus på stativ 16,6	4,2 4,2 5,4	1	G	118,8	- 128,9	Fra inn over Digermulen til klar N-av Digermulen
							2	W	128,9	- 180,6	Til klar V-av nordenden av Holand kai
							3	R	180,6	- 326,7	Til klar V-av Rynes
							4	G	326,7	- 329,5	Til inn over Ørbraodden
							5	W	329,5	- 333,8	Til inn mot Aluminiumsverket
							6	R	333,8	- 339,3	Til innpå Marsøra

























Fyrnr. Kartnr.	Område Navn Beliggenhet	Posisjon	Karakter	Lys høyde [m]	Beskrivelse Høyde over grunnen [m]	Lysvidde R G W	Sektor - farge - retning - beskrivelse
618201 57	Sandnessjøen Ulvangsøy, V	66 02.5657 012 38.9302	Q G	6,0	Lanterne på stang	2	G 0,0 - 360,0
618300 57	Ulvangen Angarsnes	66 03.9533 012 40.3479	Oc (3) WRG 10s	8,9	Lyktehus 3,0	7,3 7,3 8,8	1 R 347,9 - 29,5 Fra inn mot Angarsneset til klar NV av Ulvangsøy V lanterne 2 G 29,5 - 41,7 Til klar NV av Tingvika odde. MERK Skifte rød/grønn forsvinner i en sprosse 3 W 41,7 - 50,5 Til klar SØ av Hjartøyholman 4 R 50,5 - 55,0 Til inn mot Løvøysundet 5 G 55,0 - 78,6 Til klar N av Nordholmen 6 W 78,6 - 79,7 Til godt klar av Nordholmen 7 R 79,7 - 125,6 Til klar N av Årretholmen 8 G 125,6 - 180,0 Til klar Ø av Bjørnsholten 9 W 180,0 - 184,4 Til klar V av Svensskjæret 10 R 184,4 - 189,1 Til klar Ø av Svensskjæret 11 G 189,1 - 190,7 Til godt klar av Svensskjæret 12 W 190,7 - 198,9 Til klar V av Finnkona 13 R 198,9 - 200,7 Til innpå Angarsneslandet. MERK. Lyset forsvinner i en hytte på land
619000 59	Løkta Langneset Løkta ø pynt	66 08.9880 012 48.2580	Oc WRG 6s	13,0	Lyktehus 6,0	7,7 7,7 8,7	1 G 198,5 - 200,9 Fra 300m Ø-av sørpynt på Søndre Mefjordholmen til 230m Ø-av Leiskjæret 2 W 200,9 - 267,6 Til 205m N-av Ranskjær. 3 R 267,6 - 275,8 Til 64m S-av Ranskjær. 4 G 275,8 - 277,8 Til 150m S-av Ranskjær. 5 W 277,8 - 39,0 Til 270m Ø av Finnkona. 6 R 39,0 - 41,2 Til innover land sør for lykt.
619110 59	Tjøttafjorden - Vefsenfjorden Ranskjæret	66 08.8900 012 51.4034		11,0	Lanterne på stang	3	W 0,0 - 360,0
619500 59	Ranfjorden Feøya På Feøyas vestpynt	66 09.9138 012 57.0349	Oc (2) WRG 8s	6,6	Lyktehus på søyle 5,7	6,6 6,6 7,6	1 G 329,0 - 55,1 Fra SV av Feøya til 148m N av Brunaset 2 W 55,1 - 63,9 Til 160m S av Ranskjæret varde 3 R 63,9 - 68,8 Til 242m N av Ranskjæret varde 4 G 68,8 - 71,2 Til 431m N av Ranskjæret varde 5 W 71,2 - 81,9 Til 130m S av Fagerneset 6 R 81,9 - 216,0 Til 105m SØ av Rognsanden lanterne 7 G 216,0 - 220,9 Til 119m SØ av Kalvskjæret lanterne 8 W 220,9 - 228,1 Til klar N av Feøya 9 R 228,1 - 234,1 Til inn på Feøya
619704 59	Nesna Kalveskjæret	66 10.4209 012 57.9148	Q R	5,1	Lanterne/IB over trekant 0,0	2	R 0,0 - 360,0
620001 59	Lerholmskallen	66 10.4111 013 00.4300		7,5	Lanterne på rør,(3 stk.)*	2	G 0,0 - 360,0
620103 59	Innseiling til Levang Levangsodden På Levangsodden	66 09.4690 013 04.4502	Iso G 4s	7,0	HIB på stang 11,0	3,6	1 G 0,0 - 360,0 Rundtlysende

Fyrnr. Kartnr.	Område Navn Beliggenhet	Posisjon	Karakter	Lys høyde [m]	Beskrivelse Høyde over grunnen [m]	Lysvidde R G W	Sektor - farge - retning - beskrivelse
620105 59	Levang Storvikodden På Storvikodden	66 09.3121 013 04.4827	Q G	8,0	HIB på stang 12,0	3,6	1 G 0,0 - 360,0 Rundtlysende
620200 60	Rana Bardalsøya Øyas N side	66 14.0425 013 20.3087	Iso WRG 6s	18,0	Lyktehus 3,0	6,9 6,9 7,9	1 G 51,9 - 55,0 Fra inn på Peperøya til klar NV av Peperøya 2 W 55,0 - 59,8 Til klar SØ av Hammerøflåget 3 R 59,8 - 72,5 Til innpå Bogneset søre 4 G 72,5 - 75,1 Til innpå Bogneset nordre 5 W 75,1 - 268,0 Til klar S av Nordvikneset lanterne 6 R 268,0 - 270,5 Til N av Landengen
620201 60	Rana Storgrunna SV av Bardalsøya	66 13.6882 013 18.1028	Q G	3,0	Lysbøye	2	
620204 60	Ranfjorden Storsteinodden Storstinodden	66 14.4578 013 37.2099	Iso R 2s	7,5	HIB på stang 10,0	3	
620402 60	Rana Nordvikneset Ranfjorden	66 14.2114 013 23.3530	FI R 3s	5,4	Lanterne på stang 4,3	2,2	1 R 0,0 - 360,0 Rundtlysende.
620800 60	Ranfjorden Sandnes På Sandneset	66 14.5134 013 31.3893	Oc (2) WRG 8s	8,3	Lyktehus på søyle 5,0	7 7 8,1	1 G 64,1 - 70,4 Fra innpå land mellom Brattfloget og Landenget til klar N av Storhaugodden 2 W 70,4 - 83,1 Til klar S av Nordvikneset lanterne 3 R 83,1 - 181,1 Til midt på landet ved Buvika 4 G 181,1 - 211,1 Til klar Ø av Dilkestadøyra 5 W 211,1 - 216,8 Til V av Brattland skjærene 6 R 216,8 - 218,8 Til like klar av Brattlands skjærene 7 G 218,8 - 272,8 Til klar S av Notholodden 8 W 272,8 - 276,7 Til klar N av Langnesodden 9 R 276,7 - 283,1 Til innpå land SØ av lykta
6210P 60	Leirviken Grytneset (privat) Grytneset	66 11.8010 013 31.5240	FI W 3s	0,0	0,0		W 0,0 - 360,0
621310 60	Rana Ranskjæret, indre N-av Hemnesøya	66 14.7380 013 41.9437	FI (2) W 10s	3,6	Lanterne på varde 3,7	4	1 W 0,0 - 360,0 Rundtlysende.
621500 60	Rana Straumholmen Holmens S side	66 15.4418 013 45.1751	Iso WRG 4s	7,3	Lyktehus 3,0	6,8 6,8 7,8	1 G 252,0 - 260,6 Fra inn over Straumholmen til klar S av Bustnes 2 W 260,6 - 302,5 Til klar NØ av Holmen 3 R 302,5 - 16,7 Til midt på Høyneset 4 G 16,7 - 64,9 Til klar NV av Ranskjæret indre LA 5 W 64,9 - 69,6 Til klar S av Tetmfloget (v/Fevika) 6 R 69,6 - 80,3 Til inn på land ved Vika












Fyrnr. Kartnr.	Område Navn Beliggenhet	Posisjon	Karakter	Lys høyde [m]	Beskrivelse Høyde over grunnen [m]	Lysvidde R G W	Sektor - farge - retning - beskrivelse				
621700 60	Ranfjorden Bustneset S Bustnesgrunnen	66 16.1453 013 54.1925	Iso WRG 6s	10,0	Lyktheus på stativ 15,0	4,1 4,1 4,9	1	G	216,1	- 235,8	Fra Alterskjæran til like klar Åneset
							2	W	235,8	- 245,5	Til klar Langneset
							3	R	245,5	- 36,9	Til midt i Finneidfjorden
							4	G	36,9	- 74,9	Til klar N av Ranskjæret indre LA
							5	W	74,9	- 77,9	Til klar S av Straumholmen
							6	R	77,9	- 89,1	Til innpå Storvika
621703 60	Ranfjorden Sjåneset V-av Sjåneset	66 16.3716 013 58.5119	Iso G 4s	7,5	HIB på stativ 13,0	2,2	1	G	0,0	- 360,0	Rundtlysende
622402 59	Rana Nesna molo Nesna	66 12.1021 013 00.6378	Iso R 2s	4,1	Lanterne på stang 2,5	0,6	1	R	0,0	- 360,0	Rundtlysende.
622505 59	Nesna Ormtunga SV av Nesna	66 11.3099 013 00.0855	Q G	6,0	Lanterne på stativ med IB 11,0	2	1	G	0,0	- 360,0	Rundtlysende
622506 59	Nesna Rognsanden V-av Nesna	66 11.5983 012 59.8011	Iso R 2s	6,0	Lanterne på søyle med IB 12,0	2	1	R	0,0	- 360,0	Rundtlysende
622508 59	Nesna Rognan V av Nesna	66 11.9711 012 59.8091	Iso R 2s	6,0	Lanterne på stativ med IB 11,0	2	1	R	0,0	- 360,0	Rundtlysende
622511 59	Nesnakroken-Lillesjona Sauraholmen, S	66 12.8322 012 58.5539	Q G	6,5	Lanterne på stang	2		G	0,0	- 360,0	
622512 59	Nesna Vikholmen, N	66 12.5919 012 58.4229	Q R	6,5	HIB på Dykdalb	2		R	0,0	- 360,0	
622900 59	Nesnekroken og Lillesjona Sauragrunnen På grunne Ø-av holmen	66 13.2230 013 00.9018	FI (2) WRG 5s	7,5	Lyktheus på søyle 11,1	6,6 6,6 7,6	1	G	81,3	- 88,3	Fra klar N av Sauraholmen til godt klar N av Sauraholmen.
							2	W	88,3	- 96,3	Til klar S av Handnesholmen S-pynt.
							3	R	96,3	- 98,8	Til inn på Handnesholmen NØ -side.
							4	G	98,8	- 227,4	Til klar Ø av Skagaskjæret stang.
							5	W	227,4	- 229,9	Til klar NV av Skarvskjæret.
							6	R	229,9	- 334,2	Til Ø av Nesna
							7	G	334,2	- 11,6	Til klar V av Nesna Molo LA
							8	W	11,6	- 13,0	Til klar Ø av Rognsanden LA.
							9	R	13,0	- 31,5	Til klar NV av Rognan varde.
							10	G	31,5	- 61,7	Til klar N av Vikholmen N LA.
							11	R	61,7	- 65,5	Til inn mot Sauraholmen og klar Sauraholmen S LA
623114 59	Nesna Svalenga	66 12.8134 012 57.7907	Iso R 2s	6,5	HIB på 3-beinet stativ 11,0	2		R	0,0	- 360,0	
623501 60	Lillesjona Nordfjordskjæran NØ-av Nordfjordholmen	66 20.5197 013 26.8701	Iso G 4s	5,5	HIB på stang 9,0	3,4	1	G	0,0	- 360,0	Rundtlysende

Fyrnr. Kartnr.	Område Navn Beliggenhet	Posisjon	Karakter	Lys høyde [m]	Beskrivelse Høyde over grunnen [m]	Lysvidde R G W	Sektor - farge - retning - beskrivelse
624000 59	Alstfjorden Handnesholmen Holmens sv pynt	66 13.6138 012 54.3021	Oc WRG 6s	6,5	Lyktheus 4,0	8.5 8.5 9.6	1 G 269,6 - 295,9 Fra inn over Johella til klar SV av Saurholmen S lanterne.
							2 W 295,9 - 297,8 Til klar NØ av Svalenga lanterne.
							3 R 297,8 - 335,1 Til innpå Enga
							4 G 335,1 - 23,7 Til inn klar V på Hugla ved Enga
							5 W 23,7 - 41,9 Til klar SØ av Medfjordholman
							6 R 41,9 - 112,8 Til klar S av Skeivstadøya LA
							7 G 112,8 - 176,3 Til klar Ø av Forslandsengan
							8 W 176,3 - 205,0 Til klar V av Storgrunnen og Litlegrunnene
							9 R 205,0 - 218,9 Til inn mot land ved Skjåberget.
624001 59	Tomma Skeivstadøya SV SV av Skeivstadøya	66 14.0667 012 51.8276	Iso G 2s	5,0	HIB på stang 10,0	2,6	1 G 0,0 - 360,0 Rundtlysende
624016 59	Stifjorden. Handnesholmen, Ø	66 13.6665 012 54.9634	Q R	6,0	Merkestang med HIB	2	R 0,0 - 360,0
624500 59	Stifjorden Alsøyvågen Tomma	66 12.7883 012 47.8722	Iso WRG 4s	4,0	Lyktheus på varde 4,0	5.7 5.7 6.6	1 G 207,3 - 219,4 Fra innpå landet ved Oshaugen til 95m av land ved Oshaugen
							2 W 219,4 - 228,2 Til 72m N av Neset N stang i Alsøyvågen
							3 R 228,2 - 339,9 Til 40m V av Valaholmen
							4 G 339,9 - 343,0 Til 81m V av Valaholmen
							5 W 343,0 - 350,1 Til 174m V av Valaholmen
							6 R 350,1 - 61,8 Til inn over holmen S av Offersøy og klar S av landet på Trælnesholmen
624702 59	Stifjorden Langnesholmen V av Husby	66 13.2539 012 45.5629	FI R 3s	10,6	Lanterne på stang 4,1	2,2	1 R 0,0 - 360,0 Rundtlysende.
625317 59	Stigfjorden Stokkvåggrunnen Jektvikneset	66 20.5652 012 59.3729	Q G	7,0	Lanterne på stang m.indi* 11,3	2	G 0,0 - 360,0
625318 59	Stigfjorden Stokkvågen	66 20.6791 012 59.5428	Iso R 2s	10,9	Søyle med HIB	2	R 0,0 - 360,0
625320 59	Stigfjorden Stokkvågen, indre Vågens N side	66 20.4965 012 59.9849	Q R	6,0	HIB på stang 10,0	2	1 R 0,0 - 360,0 Rundtlysende

Fyrnr. Kartnr.	Område Navn Beliggenhet	Posisjon	Karakter	Lys høyde [m]	Beskrivelse Høyde over grunnen [m]	Lysvidde R G W	Sektor - farge - retning - beskrivelse
625500 59	Aldersundet Kleivholmen Holmens v pynt	66 21.2220 012 58.9673	Iso WRG 6s	8,3	Lyktehus 3,5	7,2 7,2 8,3	1 G 339,1 - 9,1 Fra inn over land ved Stokkvågen til 380m V av Vallaskjæran. 2 W 9,1 - 18,9 Til 45m Ø av landet ved Nedre Leirskjerhaugen. 3 R 18,9 - 52,4 Til 659m SØ av Kjerringskjæret lanterne. 4 G 52,4 - 61,7 Til 258m NNV av Kjerringskjæret lanterne. 5 W 61,7 - 73,1 Til 114m S av Storskallen stang. 6 R 73,1 - 110,5 Til 460m SSV av Teisten 7 G 110,5 - 179,6 Til 221m Ø av Kvardalsflua stang. 8 W 179,6 - 188,2 Til 302m V av Brusøya. 9 R 188,2 - 202,2 Til innpå Stykkene og Hjarthelleren 10 G 202,2 - 209,7 Til innpå Hjart 11 W 209,7 - 231,3 Til 70m NV av Kleivhalsodden stang. 12 R 231,3 - 234,0 Til inn på Kleivhalsodden stang.
625501 59	Aldersundet Åsleira N N av Åsnes småbåthavn	66 24.1312 013 08.0552	Iso G 2s	2,0	Lysbøye 2,0	4,1	1 G 0,0 - 360,0 Rundtlysende
625510 59	Aldersundet Åsleira N av Åsnes småbåthavn	66 24.0375 013 08.1597	VQ (3) W 5s	2,0	Lysbøye 2,0	2,7	1 W 0,0 - 360,0 Rundtlysende
626142 62	Kvarøyfjorden Gåsa	66 28.4575 012 56.9710		6,1	Lanterne på stang	3	R 0,0 - 360,0
626200 62	Kvarøyfjorden Bonetskjær Ved I Kvarøy	66 29.3183 012 58.3589	Oc WRG 6s	6,3	Lyktehus på søyle 6,0	8,8 8,8 9,9	1 G 154,0 - 159,8 Fra Ø av Nordøyodden til fri Ø av 6,8m Holmskallen 2 W 159,8 - 176,0 Til 87m V av Vikinggrunnen stang 3 R 176,0 - 219,2 Til 66m Ø av Svartskjær lanterne 4 G 219,2 - 265,3 Til 83m S av molo V av kongsvik 5 W 265,3 - 276,0 Til 316m N av Kvinholmen 6 R 276,0 - 278,5 Til 99m N av Kvinholmen 7 G 278,5 - 299,6 Til 140m SV av Rognsteinen stang 8 W 299,6 - 304,4 Til 185m NØ av Langvedøya 9 R 304,4 - 306,1 Til 99m NØ av Langvedøya 10 G 306,1 - 334,5 Til 75m SV av Brusøya 11 W 334,5 - 353,6 Til 110m Ø av Skarneset 12 R 353,6 - 13,8 Til inn på land i Breivika 13 G 13,8 - 19,4 Til inn over land på vestsiden av Breivika 14 W 19,4 - 29,3 Til 109m Ø av Gåsa 15 R 29,3 - 37,1 Til innpå grunne NV av Gåsa
626243 62	Kvarøyfjorden Bonetskjær, S i sjø	66 29.2154 012 58.3233	Iso G 2s	4,2	Lanterne/IB over trekant	2,2	G 0,0 - 360,0
626301 62	Kvarøyfjorden Tonnesgrunnen på grunne	66 30.7285 012 59.9630	Iso G 2s	5,9	Lanterne med IB	3	G 0,0 - 360,0
626310 62	Tonnes Svartskjæret Tonnes	66 30.3766 013 00.4124	Iso W 2s	6,0	Lanterne på stang 3,2	4,5	1 W 0,0 - 360,0 Rundtlysende














Fyrnr. Kartnr.	Område Navn Beliggenhet	Posisjon	Karakter	Lys høyde [m]	Beskrivelse Høyde over grunnen [m]	Lysvidde R G W	Sektor - farge - retning - beskrivelse
626340 62	Kvarøyfjorden Skomakeren	66 31.1418 012 53.4245	Q W	6,4		   3,8	W 0,0 - 360,0
626400 62	Kvarøyfjorden Vikingen På øyas S kant	66 31.9134 012 58.1669	Oc (2) WRG 8s	16,1	Lyktehus på søyle	   8,7 8,7 9,8	1 G 340,4 - 348,5 Fra innpå Skagen til 215m V av Rundvedøya 2 W 348,5 - 356,0 Til 115m Ø av Bonetskjær stang 3 R 356,0 - 22,5 Til mellom Norøya og Innerkvarøya 4 G 22,5 - 71,5 Til 83m N av Andklakken 5 W 71,5 - 81,4 Til innpå Movikodden 6 R 81,4 - 112,8 Til inn på Innerselsøyvågen 7 G 112,8 - 132,0 Til 238m NØ av Nordøyodden 8 W 132,0 - 146,9 Til 166m V av Storvikholmen 9 R 146,9 - 199,0 Til Ø av Litbjørnøya stang 10 G 199,0 - 234,2 Til 198m SØ av Bjørnskjæret 11 W 234,2 - 242,5 Til 270m NV av Brattholmen 12 R 242,5 - 250,4 Til 5m slaggrunnslinjen N av Vedholmen
626403 62	Kvarøyfjorden Neglskjærene på grunne	66 32.0533 012 58.9475	Iso G 4s	7,0	Staget merkestang.	   3	G 0,0 - 360,0
626902 59	Løkta Bryggeskjæret Nord på Bryggeskjæret	66 08.4894 012 41.5058	Iso R 2s	6,9	HIB på stang 12,0	   1,3	1 R 0,0 - 360,0 Rundtlysende
627000 59	Skibfjorden Hovsvåg På Tarholmen. Skibfjord	66 10.1257 012 40.4846	Iso WRG 6s	12,4	Lyktehus 3,0	   7,2 7,2 8,3	1 G 336,4 - 0,8 Fra inn over land ved Rundneset til V av 4,4m Skallen og 172m V Koppa Ytterskjæret varde 2 W 0,8 - 64,2 Til innpå Gleinsvågen 3 R 64,2 - 154,5 Til 383m V av Utøybåen hvit lanterne 4 G 154,5 - 159,2 Til 310m Ø av Utøybåen hvit lanterne 5 W 159,2 - 177,4 Til 301m V av Hjartøbåen N stang. 6 R 177,4 - 177,9 Til inn i Hovsvågen.(går mørk i skog)
627200 59	Dønna Engelholmen På holmes Ø-side	66 13.1967 012 36.6133	Oc WRG 6s	14,0	Lyktehus 3,0	   8,5 8,5 9,6	1 G 122,2 - 159,6 Fra inn over Nordøyskjæret til klar V-av Utøybåen LA 2 W 159,6 - 165,1 Til godt klar V-av Utøybåen LA 3 R 165,1 - 175,3 Til klar V-av Utøybåen LA 4 G 175,3 - 177,1 Til klar Ø-av Utøybåen LA 5 W 177,1 - 215,3 Til klar NV-av Valholmen og 4,7m Nordskallene 6 R 215,3 - 270,6 Til klar S-av Langnesholmen LA. MERK Sprosse i overgangen R/G 7 G 270,6 - 283,8 Til klar S-av Lamholman 8 W 283,8 - 291,9 Til klar N-av Kobberholmgrunnen 9 R 291,9 - 334,4 Til klar V-av Hovsvåg FL 10 G 334,4 - 342,2 Til klar V-av Kobberdalsskjeret 11 R 342,2 - 357,9 Til innpå Slåttvika
627400 59	Dønna Utøybåen Ved øyas NØ side	66 14.2843 012 36.1192	FI (2) W 5s	1,0	Lanterne på stang	   2,3	1 W 0,0 - 360,0 Rundtlysende.
627510 59	Solvær Synstholmen Nordåsværifjorden	66 15.8136 012 25.7818	FI W 3s	12,8	Lanterne på varde 6,5	   4	1 W 0,0 - 360,0 Rundtlysende.

Fyrnr. Kartnr.	Område Navn Beliggenhet	Posisjon	Karakter	Lys høyde [m]	Beskrivelse Høyde over grunnen [m]	Lysvidde R G W	Sektor - farge - retning - beskrivelse
627602 59	Solvær Hatholmflu Nordåsvær fjorden	66 16.6511 012 29.3812	Q R	5,5	Lanterne på stang 6,8	2 G W	1 R 0,0 - 360,0 Rundtlysende.
627610 59	Solvær Langskjæret Nordåsvær fjorden	66 15.9858 012 29.0932	FI W 5s	7,9	LA 6,8	3,7 G W	1 W 0,0 - 360,0 Rundtlysende.
627702 59	Solvær Hattholmen Nordåsvær fjorden	66 17.2133 012 30.0419	FI R 3s	4,1	Lanterne på stang 3,2	2,2 G W	1 R 0,0 - 360,0 Rundtlysende.
627802 59	Solvær Mørøya, V NØ av Åsvær fyr	66 17.6980 012 30.2886	FI R 3s	5,3	Lanterne på stang 5,4	2,2 G W	1 R 0,0 - 360,0 Rundtlysende.
627901 59	Solvær Grasholmflu Nordåsvær fjorden	66 18.0050 012 30.3931	FI G 3s	3,6	Lanterne på stang 5,3	2,1 G W	1 G 0,0 - 360,0 Rundtlysende.
628002 59	Solvær Grasholmen, N SV av Solvær	66 18.3902 012 30.5609	FI R 3s	3,9	Lanterne på stang 3,8	2,2 G W	1 R 0,0 - 360,0 Rundtlysende.
628500 59	Solvær Spjutøyflu NØ av Åsvær fyr	66 19.2734 012 31.0833	FI R 3s	6,3	Lanterne på stang	2,2 G W	1 R 0,0 - 360,0 Rundtlysende.
628601 59	Solvær Nordre Spjutøyholmen Nordåsvær fjorden	66 19.3565 012 31.0309	FI G 3s	5,0	Lanterne på stang 6,4	2,1 G W	1 G 0,0 - 360,0 Rundtlysende.
628701 59	Solvær Steinskjæret Nordåsvær fjorden	66 19.6809 012 31.5544	Q G	5,3	Lanterne på stang 6,4	1,9 G W	1 G 0,0 - 360,0 Rundtlysende.
628802 59	Solvær Rossøyholmen, SV Nordåsvær fjorden	66 20.1245 012 32.9195	FI R 3s	5,2	Lanterne på stang 6,4	2,2 G W	1 R 0,0 - 360,0 Rundtlysende.
628902 59	Solvær Kløftholmen Nordåsvær fjorden	66 20.6555 012 34.6347	FI R 3s	6,0	Lanterne på stang 5,4	2,2 G W	1 R 0,0 - 360,0 Rundtlysende.
629001 59	Solvær Hestholmen Nordåsvær fjorden	66 21.0576 012 35.5426	FI G 3s	4,3	Lanterne på stang 4,0	2,1 G W	1 G 0,0 - 360,0 Rundtlysende.
629003 59	Sleneset Danmarkskjæret Lamøysundet	66 21.6427 012 36.8494	Iso G 2s	6,0	HIB på stang 10,0	2,6 G W	1 G 0,0 - 360,0 Rundtlysende.
630012 59	Tomfjorden Hongskjær Risvær	66 17.0684 012 37.3721	Iso R 4s		Lanterne på stang	3 G W	1 R 0,0 - 360,0 Rundtlysende.

Fyrnr. Kartnr.	Område Navn Beliggenhet	Posisjon	Karakter	Lys høyde [m]	Beskrivelse Høyde over grunnen [m]	Lysvidde R G W	Sektor - farge - retning - beskrivelse
630410 59	Tomfjorden Sledholmgrunnen	66 18.8260 012 46.1268		6,6	9,0		W 0,0 - 360,0
630411 59	Tomfjorden Ertnskjæret V av Grasholman	66 20.7012 012 45.8976	Iso G 4s	4,5	HIB på stang 10,5		1 G 0,0 - 360,0 Rundtlysende
630500 59	Sjona Lomøyodden N på Lomøya	66 18.9237 012 47.8189	FI WRG 5s	7,0	Lyktehus 3,0		1 G 34,5 - 53,8 Fra V-av Børnholmen S jst. til klar V-av Lomøygalten stang 2 W 53,8 - 65,1 Til klar S-av Hongskjær LA 3 R 65,1 - 148,7 Til V-av Fløskjæret 4 G 148,7 - 214,1 Til klar SØ-av 1,5m Lysbotnet 5 W 214,1 - 221,0 Til klar NV-av Storskallen stang 6 R 221,0 - 227,7 Til klar SØ-av Storskallen stang 7 G 227,7 - 236,5 Til klar SØ-av Odøyflua LA 8 W 236,5 - 245,1 Til klar NV-av Kjerringskjær LA 9 R 245,1 - 248,3 Til inn på Kjerringskjær LA
631009 59	Onøy Hønsnesgrunnen Vest i Hestøysundet	66 21.9660 012 50.2218	Iso G 2s	8,0	9,7		G 0,0 - 360,0
631010 59	Sjona Kjerringskjær N av Tomma	66 19.6614 012 52.4821	Q W	10,1	Lanterne på varde 7,9		1 W 0,0 - 360,0 Rundtlysende.
631120 59	Sjona Odøyflua	66 20.8685 012 54.7710	Iso W 2s	7,0	Lanterne		W 0,0 - 360,0
631200 59	Sandvær Lille Mangvarden På Fangholmen	66 19.8592 012 40.2286	Iso WRG 6s	11,0	Lyktehus på varde 6,0		1 G 4,3 - 12,3 Fra innpå Mangvardkua til V-av Mangvardkua 2 W 12,3 - 19,2 Til klar Ø-av Hongskjær LA og klar Ø-av 5m Sørskallen 3 R 19,2 - 39,4 Til klar V-av Hundtuva HIB 4 G 39,4 - 195,9 Til klar Ø-av Hamnholmgrunnen LA 5 W 195,9 - 200,8 Til klar V-av Tellemannen 6 R 200,8 - 205,6 Til Ø-av Tellemannen
631211 59	Solvær Mangvardkua Ø-av Risværene	66 18.6064 012 39.9938	Iso G 2s	7,0	Lanterne på stang 6,0		1 G 0,0 - 360,0 Rundtlysende
631212 59	Risvær Hundtuva Hundtuva	66 19.3220 012 39.4197	Iso R 2s	6,0	HIB på stang 10,0		1 R 0,0 - 360,0 Rundtlysende
631214 59	Solvær Kveitholmgrunnen Ø-av Kveitholmen	66 19.6322 012 39.6017	Q R	7,0	Lanterne på stang 9,2		1 R 0,0 - 360,0 Rundtlysende
631248 59	Solvær Hamnholmgrunnen V av Kalvholman	66 21.5386 012 41.2583	Iso R 2s	7,0	Lanterne på stang 8,2		1 R 0,0 - 360,0 Rundtlysende











































Fyrnr. Kartnr.	Område Navn Beliggenhet	Posisjon	Karakter	Lys høyde [m]	Beskrivelse Høyde over grunnen [m]	Lysvidde R G W	Sektor - farge - retning - beskrivelse
631500 59	Troldøyviken Vågholmen Åsværffjord	66 18.1186 012 23.5357	FI WRG 5s	15,2	Lyktehus 3,5	7,2 7,2 8,3	1 G 339,0 - 352,2 Fra inn over Hombakskjæran til klar V-av Hombakskjæran 2 W 352,2 - 12,2 Til klar Ø-av Ertneskjæran 3 R 12,2 - 35,0 Til midt i sundet SØ-av Brattskinnholman 4 G 35,0 - 56,1 Til klar NV-av Seisundholmen 5 W 56,1 - 89,4 Til klar S-av 15m Kristianstaren og klar S-av lleskjæran 6 R 89,4 - 143,2 Til klar S-av Fosbøen stang 7 G 143,2 - 172,8 Til klar Ø-av 2m Storfosstaren 8 W 172,8 - 179,0 Til klar V-av Tussøya 9 R 179,0 - 205,7 Til klar Ø-av Djupbåen 10 G 205,7 - 208,2 Til klar 288m Ø-av Djupbåen 11 W 208,2 - 221,3 Til klar NV-av Ravnen stang 12 R 221,3 - 231,9 Til inn over Storgjessøya.
631564 59	Solvær Vågholmen, Ø Vågholmens Ø-side	66 18.1445 012 23.7787	Q R	9,0	Lanterne på stang 5,0	2,7	1 R 0,0 - 360,0 Rundtlysende
632000 59	Trolløyvika Kvartelsøy Solværøyan	66 20.9482 012 30.0972	Iso WRG 6s	6,5	Lyktehus på søyle 6,4	6,3 6,3 7,2	1 R 253,9 - 25,3 Fra klar N-av Ørnholmskjæret LA til Ø-av Langtaren stang 2 G 25,3 - 45,2 Til klar V-av Ramnen stang 3 W 45,2 - 50,9 Til klar Ø-av Husøyflua stang 4 R 50,9 - 65,4 Til innpå sydspiss av Sautrettholmen
632101 59	Trolløyvika Ørnholmskjæret Ørnholmen	66 21.0180 012 31.1719	FI G 3s	5,7	Lanterne på stang 6,0	2,1	1 G 0,0 - 360,0 Rundtlysende.
632202 59	Lunderøysundet Leirholmen SØ på Leirholmen	66 21.2600 012 31.9872	FI R 3s	4,5	Lanterne på stang 0,0	2,2	1 R 0,0 - 360,0 Rundtlysende.
632302 59	Solvær Flatskjær Lunderøysundet	66 21.4880 012 32.7031	FI R 3s	4,3	Lanterne på stang 4,0	2,2	1 R 0,0 - 360,0 Rundtlysende.
632401 59	Solvær Slätterøysnaget Lunderøysundet	66 21.4597 012 32.8035	FI G 3s	6,3	Lanterne på stang 6,0	2,1	1 G 0,0 - 360,0 Rundtlysende.
632502 59	Lunderøysundet Geitskjærnsnaget S for Geitskjeret	66 21.4712 012 33.7079	FI R 3s	5,1	Lanterne på stang 5,4	2,2	1 R 0,0 - 360,0 Rundtlysende.
632602 59	Solvær Moflaget, S Lunderøysundet	66 21.8285 012 34.1642	Q R	3,6	Lanterne på stang 6,0	2	1 R 0,0 - 360,0 Rundtlysende.
632701 59	Solvær Moflaget, midtre Lunderøysundet	66 21.9554 012 34.4249	FI G 3s	3,6	Lanterne på stang 0,0	2,1	1 G 0,0 - 360,0 Rundtlysende.
632801 59	Solvær Moflaget, N Lunderøysundet	66 22.1007 012 34.7503	Q G	3,9	Lanterne på stang 6,0	1,9	1 G 0,0 - 360,0 Rundtlysende grønn.

Fyrnr. Kartnr.	Område Navn Beliggenhet	Posisjon	Karakter	Lys høyde [m]	Beskrivelse Høyde over grunnen [m]	Lysvidde R G W	Sektor - farge - retning - beskrivelse				
632901 59	Lunderøysundet Bukkhalmgrunnen V for Bukkholmen	66 22.3962 012 35.6121	Q G	3,8	Lanterne på stang 7,0		1	G	0,0	- 360,0	Rundtlysende.
632905 59	Sleneset Bukkhalmflua SV av Bukkholmen FL	66 22.4382 012 35.6585	Q G		Lysbøye		1	G	0,0	- 360,0	Rundtlysende
633000 59	Lunderøysundet Bukkholmen Øst av Lovunden	66 22.4614 012 35.8205	Iso WRG 6s	5,4	Lyktehus 3,8		1	R	46,8	- 53,4	Fra inn på Straumøy til klar V-av Bukkholmgrunnen LA.
							2	G	53,4	- 177,4	Til klar Ø-av Kvitingen LA og klar Ø-av 4m grunne Ø-av Kvitingen.
							3	W	177,4	- 199,9	Til klar V-av Lamøybåen LA.
							4	R	199,9	- 213,5	Til klar Ø-av Lamøybåen LA.
							5	G	213,5	- 215,9	Til klar 230m Ø-av Lamøybåen LA.
							6	W	215,9	- 225,6	Til klar NV-av Lamøyskolten LA.
							7	R	225,6	- 236,1	Til innpå Lamøyskolten.
633020 59	Solvær Bakkskjærtaren Ved Lovundvika	66 23.9070 012 29.3122	Q W	14,0	LA/SC 20,5		1	W	0,0	- 360,0	Rundtlysende
633022 59	Solvær Oddflu NØ for Svenningen	66 24.0139 012 32.9563	Iso R 2s	13,3	Lanterne på stativ med o* 17,5			R	0,0	- 360,0	
633023 59	Solvær Seiskjæran NØ for Svenningen	66 23.6800 012 34.3452	Iso G 2s	9,0	HIB 11,5			G	0,0	- 360,0	
633024 59	Solvær Oddskjær NØ for Svenningen	66 23.8783 012 33.3646	Q R	12,0	Lanterne på stativ med o* 18,7			R	0,0	- 360,0	
633025 59	Solvær Lamøybåen N for Straumøya	66 23.2173 012 36.7832	Q G	9,0				G	0,0	- 360,0	
633026 59	Solvær Pålholmen, N N av Svenningen	66 23.6637 012 33.8352	Iso R 2s	9,0	HIB 10,3			R	0,0	- 360,0	
633028 59	Solvær Svenningflua NØ av Svenningen	66 23.2140 012 35.1336	Q R	9,0				R	0,0	- 360,0	
633030 59	Solvær Skolten N på Lamøya	66 22.9857 012 37.4344	Q W	10,3				W	0,0	- 360,0	
633527 59	Sleneset Lamøy, V Ø for Lamøya	66 22.4599 012 37.1833	Q G	6,3	Lanterne på stang 8,1		1	G	0,0	- 360,0	Rundtlysende

Fyrnr. Kartnr.	Område Navn Beliggenhet	Posisjon	Karakter	Lys høyde [m]	Beskrivelse Høyde over grunnen [m]	Lysvidde R G W	Sektor - farge - retning - beskrivelse				
633529 59	Solvær Lamøy, S SV for Lamøya	66 22.2471 012 37.2392	Q G	7,3	LA+IB/NB 11,5		1	G	0,0	- 360,0	Rundtlysende
633531 59	Sleneset Sleneset, Ø Lamøysundet	66 21.8633 012 37.1302	Q G	7,6	Lanterne på stang m/indi* 6,0		1	G	0,0	- 360,0	Rundtlysende
633532 59	Solvær Lamøyskjærene Vest av Lamøy	66 22.5289 012 36.9683	Q R	7,5	HIB på stang 11,5		1	R	0,0	- 360,0	Rundtlysende
633533 59	Nordsolvær Nordsolvær, S Lamøysundet	66 22.3527 012 37.7931	Q G	7,5	HIB 9,8		1	G	0,0	- 360,0	Rundtlysende
633534 59	Sleneset Straumøya, NØ S for Lamøya	66 22.1753 012 37.1808	Iso R 2s		HIB 0,0		1	R	0,0	- 360,0	Rundtlysende
633535 59	Sleneset Lamøysundet, Ø N for Nordsolvær	66 22.5848 012 38.0754	Q G	9,5	Lanterne på stake med op* 9,0			G	0,0	- 360,0	
633536 59	Sleneset Sleneset, N Lamøysundet	66 22.0614 012 37.2423	Iso R 2s	7,0	Lanterne på stang m. ind* 14,5		1	R	0,0	- 360,0	Rundtlysende
633538 59	Sleneset Sleneset, V Lamøysundet	66 21.8773 012 37.0338	Q R	7,5	Lanterne på stang m/indi* 6,0		1	R	0,0	- 360,0	Rundtlysende
633540 59	Sleneset Lamøysundet, S Lamøysundet	66 22.2053 012 37.4444	FI (2) W 5s	7,7	HIB 9,2		1	W	0,0	- 360,0	Rundtlysende
633542 59	Sleneset Lamøy, SØ Lamøysundet	66 22.3829 012 37.7142	Q R	7,6	HIB 9,2			R	0,0	- 360,0	
633544 59	Sleneset Lamøysundet, V Ø på Lamøya	66 22.4614 012 37.7991	Q R	8,0	Lanterne på stake med op* 8,0			R	0,0	- 360,0	
633546 59	Sleneset Lamøysundet Ø av Lamøy	66 22.5535 012 37.9341	Iso R 2s	7,6	Lanterne på stake med op* 13,5			R	0,0	- 360,0	
633550 0	Sleneset Nordsolvær, V Lamøysundet	66 22.4372 012 37.8444	Fast lys yellow	5,0	Indirekte belysning 3,0						

Fyrnr. Kartnr.	Område Navn Beliggenhet	Posisjon	Karakter	Lys høyde [m]	Beskrivelse Høyde over grunnen [m]	Lysvidde R G W	Sektor - farge - retning - beskrivelse
633600 59	Solvær Bremholmen Ø av Sleneset	66 22.2143 012 39.1612	Oc (2) WRG 8s	9,5	Lyktehus på varde 5,0	6,6 6,6 7,6	1 G 134,5 - 145,4 Fra innpå Nordre Vardskjæret til NØ-av Kvitingen LA.
							2 W 145,4 - 190,0 Til klar V-av Leirskjær LA.
							3 R 190,0 - 218,9 Til Ø-av Hundholmen.
							4 G 218,9 - 221,5 Til 190m Klar Ø-av Hundholmen.
							5 W 221,5 - 251,6 Til klar N-av Svartskjærskallen LA.
							6 R 251,6 - 267,0 Til innpå Reløy.
633702 59	Solvær Lamøy Ø av Lamøy	66 22.6108 012 37.9346	Q R	16,3	Lanterne på varde 7,5	2	1 R 0,0 - 360,0 Rundtlysende.
633760 59	Solvær Leirskjær V av Hundodden	66 23.1983 012 39.8939	VQ (6) W LFI 10s	12,0	Lanterne på stang 10,5	3,7	1 W 0,0 - 360,0 Rundtlysende
633770 59	Kvitvær Svartskjærskallen Nord av Kvitvær	66 22.8074 012 44.3646	Q W	15,0	Lanterne på stang 21,0	5,5	1 W 0,0 - 360,0 Rundtlysende
634010 59	Solvær Kvitingen N av Svenningfluene	66 24.3294 012 34.9926	Q W	10,3	Lanterne på varde 8,8	3,4	1 W 0,0 - 360,0 Rundtlysende.
634500 59	Sjona Eggeløysa NØ Solvær	66 23.7371 012 45.3722	Iso WRG 4s	31,5	Lyktehus 3,0	7,2 7,2 8,2	1 G 276,8 - 315,9 Fra N-av Ørnvikskjærene LA til klar SV-av Floholmen S LA
							2 W 315,9 - 323,6 Til klar NØ-av Kjerringskjær LA
							3 R 323,6 - 30,9 Til klar V-av Leiholmen
							4 G 30,9 - 43,5 Til klar NV-av Tellemannen
							5 W 43,5 - 54,8 Til klar 800m NV-av Tellemannen
							6 R 54,8 - 84,3 Til klar N-av 3,8m Skåka
							7 G 84,3 - 107,7 Til klar N-av 3,9m Innersolværrevet
							8 W 107,7 - 164,1 Til klar V-av Sørværbøen stang
							9 R 164,1 - 167,1 Til klar Ø-av Sørværbøen stang
							10 G 167,1 - 169,2 Til klar 350m Ø-av Sørværbøen stang
							11 W 169,2 - 175,2 Til klar V-av Lysbotnflua jst og landet på Sørvær
							12 R 175,2 - 184,2 Til klar Ø-av Lysbotnflua stang
							13 G 184,2 - 194,4 Til klar Ø-av Ytre Korsholmen
							14 W 194,4 - 197,1 Til klar V-av Skarvholmen
							15 R 197,1 - 276,8 Til førstnevnte grense.
634550 59	Onøy Lamøykalven, S Vomma	66 23.7987 012 47.0745	Iso W 2s	8,0	12,0	3	W 0,0 - 360,0
634800 59	Lurøy Langdraget V av Lurøy	66 24.4969 012 46.8174	FI R 3s	5,0	Lanterne på stang 0,0	1,5	1 R 0,0 - 360,0 Rundtlysende.

Fyrnr. Kartnr.	Område Navn Beliggenhet	Posisjon	Karakter	Lys høyde [m]	Beskrivelse Høyde over grunnen [m]	Lysvidde R G W	Sektor - farge - retning - beskrivelse
635000 59	V av Lurøy Lurøy På Oterholmen	66 24.7357 012 47.5234	Iso WRG 4s	6,8	Lyktehus på varde 4,5	5,7 5,7 6,6	1 G 17,0 - 36,4 Fra inn på Lamøya til V-av Lamøyskjæran 2 W 36,4 - 43,4 Til klar 72m Ø-av Langdraget LA 3 R 43,4 - 46,6 Til klar Ø-av Langdraget LA 4 G 46,6 - 171,0 Til klar Ø-av Belsøybåen LA 5 W 171,0 - 173,4 Til klar V-av Svartskjærskallen stang 6 R 173,4 - 180,2 Til klar Ø-av Svartskjærskallen stang 7 G 180,2 - 232,4 Til klar SØ-av Flatskjærgrunnen stang 8 W 232,4 - 234,0 Til 91m klar SØ-av Flatskjærgrunnen stang - MERK; Sektor delvis ikke synlig pga høyde på Lyngøya 9 R 234,0 - 244,9 Til innpå Lyngøya. MERK: Sektor ikke synlig pga høyde på Lyngøya.
635228 59	Lurøy Flohølen, S	66 22.9398 012 47.4860	Iso R 2s	7,0	Lanterne på stang	3	R 0,0 - 360,0
635231 59	Lurøy Segelneset V Onøy	66 23.1675 012 47.9558	Iso G 2s	7,5	Lanterne på stang 4,5	2	G 0,0 - 360,0
635240 59	Lurøy Storvikflua	66 23.3952 012 47.8083	Q W	7,0	Stang med HIB	2	W 0,0 - 360,0
635300 0	Onøy Gåsvågen N av Onøy	66 23.7746 012 50.1073		5,5	IB		
635341 59	Lurøy Storvikneset Onøy	66 23.3286 012 48.1451	Iso G 4s	6,5	HIB på stang 11,0	2,7	1 G 0,0 - 360,0 Rundtlysende
635343 59	Lurøy Ørnvikskjærene V Onøy	66 23.5459 012 49.0101	Iso G 2s	7,0	HIB på eksisterende anle* 8,0	2	G 0,0 - 360,0
635344 59	Lurøy Buskholmen	66 23.6357 012 48.8400	Iso R 2s	7,0	HIB på eksisterende stan*	2	R 0,0 - 360,0
635346 59	Lurøy Hestholmen, S	66 23.6512 012 49.4546	Iso R 4s	6,5	HIB på stang	2	R 0,0 - 360,0
635400 0	Lurøy Hestholmen nordøstre	66 23.7681 012 49.9263	Fast lys yellow	2,0	IB på rørstativ 2,0		
635405 59	Lurøy Naustholmen, S	66 23.9494 012 50.3827	Iso G 2s	7,4	Lanterne / IB over treka*	3	G 0,0 - 360,0
635407 59	Lurøy Sjåholman	66 24.0988 012 50.3670	Iso G 2s	5,5	Lanterne/IB over trekant	3	G 0,0 - 360,0

Fyrnr. Kartnr.	Område Navn Beliggenhet	Posisjon	Karakter	Lys høyde [m]	Beskrivelse Høyde over grunnen [m]	Lysvidde R G W	Sektor - farge - retning - beskrivelse				
635500 59	Lurøy Sjåholmskjæret NV Onøy	66 24.2264 012 50.4337	FI W 3s	4,5	Lanterne på stang 4,1	   3,7	1	W	0,0	- 360,0	Rundtlysende
635508 59	Lurøy Ørnholmene, S	66 24.2938 012 50.1904	Q R	5,6		   3		R	0,0	- 360,0	
635509 59	Lurøy Sjåholmskjæran, N	66 24.2824 012 50.3234	Q G	7,1	Lanterne på stang	   3		G	0,0	- 360,0	
635611 59	Lurøy Tyvholmskjæret SV av Lurøy	66 24.5195 012 50.4851	Iso G 2s	5,4	Lanterne på stang 6,1	   1,5	1	G	0,0	- 360,0	Rundtlysende.
635612 59	Lurøy Ørnholmen, Ø i sjø	66 24.4974 012 50.2565	Iso R 2s	6,0	Lanterne på stang	   1,5		R	0,0	- 360,0	
635614 59	Lurøy Knottflugrunnen SØ Æ av Knottskjærene	66 24.8822 012 49.7544	Iso R 4s	5,5	HIB på stang 11,0	   2,5	1	R	0,0	- 360,0	Rundtlysende
635720 59	Lurøy Knottan, Ø	66 25.1724 012 49.5985		5,8	Lanterne på jernstang	   3,8		W	0,0	- 360,0	
635721 59	Lurøy Skjørvikskjæret V-side Lurøy	66 25.4027 012 49.7240	Iso G 2s	4,9	Lanterne på stang 4,3	   3	1	G	0,0	- 360,0	Rundtlysende.
635722 59	Lurøy Svartskjæran, Ø	66 25.4372 012 49.3859	Iso R 2s	5,5	Lanterne/IB over trekant	   3		R	0,0	- 360,0	
635800 59	Lurøy Knottan V Lurøy	66 25.0446 012 49.1551	Iso W 2s	7,0	Lanterne på stang 5,5	   2,3	1	W	0,0	- 360,0	Rundtlysende.
635924 59	Lurøy Hagen, S	66 25.9087 012 49.3298	Iso R 2s	5,5	Lanterne / IB over treka*	   3		R	0,0	- 360,0	
636010 0	Lurøy Hagenholmen, V	66 26.0965 012 49.4570			IB 2,4	   3					
636100 0	Lurøy Sandholmen østre På land	66 26.2568 012 49.3484	Fast lys yellow	2,6	IB på rørstativ 3,0	   3					
636127 62	Lurøy Ytterhagensundet, S	66 26.2788 012 49.5288	Iso G 2s	5,6	Lanterne/IB over trekant	   3		G	0,0	- 360,0	

Fyrnr. Kartnr.	Område Navn Beliggenhet	Posisjon	Karakter	Lys høyde [m]	Beskrivelse Høyde over grunnen [m]	Lysvidde R G W	Sektor - farge - retning - beskrivelse
636229 62	Lurøy Langvardsundet, SØ Langvardsundet	66 26.5301 012 49.4724	Iso G 2s	5,6	Lanterne / IB over treka*	3	G 0,0 - 360,0
636230 62	Lurøy Langvardskjæret i sjø	66 26.8356 012 49.3940	Q W	6,5	Lanterne/ IB over trekant	3,8	W 0,0 - 360,0
636231 62	Lurøy Langvardsundet Langvardsundet	66 26.6975 012 49.4312	Iso G 2s	5,5	Lanterne / IB over treka*	3	G 0,0 - 360,0
636240 62	Lurøy Matskjæret Matskjærfjorden	66 27.6818 012 51.6502		6,5	Lanterne på stang	3,8	W 0,0 - 360,0
636300 0	Lurøy Langvardsundet sv.	66 26.5481 012 49.3597		2,1	IB på stang 2,2		
636400 0	Lurøy Langvardsundholman	66 26.7650 012 49.2979			IB på stang 2,2		
636500 62	Lurøy Sørvær V av Lurøy	66 26.2342 012 46.0523	Iso WRG 6s	21,0	Lyktehus 3,3	6,4 6,4 7,4	1 G 0,5 - 19,2 Fra inn over Sørvær til V av Tellemannen 2 W 19,2 - 100,7 Til klar S av Tjønnholmskjæret 3 R 100,7 - 112,7 Til klar N av Sørværbåen stang 4 G 112,7 - 183,3 Til klar Ø av Kjøeya 5 W 183,3 - 210,1 Til klar V av Grytøygrunnen stang 6 R 210,1 - 234,2 Til klar NV av Matskjær 7 G 234,2 - 238,3 Til klar SØ av Matskjær LA 8 W 238,3 - 243,0 Til klar N av Langvardskjæret 9 R 243,0 - 312,0 Til inn mot Knottan.
636730 62	Lurøy Belsøybåen Belsbåen	66 27.8044 012 45.8416		7,8	Lanterne på staget stang	3,8	W 0,0 - 360,0
637000 62	Hestmandøy Anklakken På Indreskjær Hestmona S-side	66 31.0162 012 51.8498	FI WRG 5s	12,5	Lyktehus 3,5	5,9 5,9 6,8	1 G 195,6 - 220,4 Fra inn over Movikodden til 122m SØ av Skåla 2 W 220,4 - 247,5 Til 120m NV av land på Vikingen. 3 R 247,5 - 31,9 Til 96m VNV av Breitaren, S stang 4 G 31,9 - 39,7 Til 75m NV av Bukkøybåen stang 5 W 39,7 - 44,0 Til 47m SØ av Bukkøya og godt klar av Kalvholmen 6 R 44,0 - 58,2 Til inn over Bukkøya.
637044 62	Hestmandøy Hestmona	66 31.2658 012 50.6662	Q R	6,9	Lanterne / IB over treka*	3	R 0,0 - 360,0
637046 62	Hestmandøy Bryggneset	66 31.0696 012 49.5983	Iso R 2s	6,4	Lanterne / IB over treka*	3	R 0,0 - 360,0

Fyrnr. Kartnr.	Område Navn Beliggenhet	Posisjon	Karakter	Lys høyde [m]	Beskrivelse Høyde over grunnen [m]	Lysvidde R G W	Sektor - farge - retning - beskrivelse
637047 62	Hestmandøy Kleivholmen	66 31.2977 012 51.4907	Iso G 2s	5,5	Lanterne på stang	3	G 0,0 - 360,0
637051 62	Hastmandly Kleivholmflua	66 31.2390 012 51.0380	Q G		Lanterne på jernstang	3	G 0,0 - 360,0
637053 62	Hestmandøy Tennskjæret	66 31.1694 012 50.3018	Iso G 2s	6,9	Lanterne/IB over trekant	3	G 0,0 - 360,0
637055 62	Hestmandøy Storneset, V	66 30.9505 012 48.4028	Q G	7,2		3	G 0,0 - 360,0
637060 62	Hestmandøy Kloholmen Nesøyfjorden	66 30.7492 012 48.7981		9,6	Lanterne på stang	3,8	W 0,0 - 360,0
637100 62	Hestmandøy Store Selsøy Ytre Selsøyvåg	66 33.5760 012 50.1771	Oc WRG 6s	6,7	Lyktehus på søyle 6,2	6,4 6,4 7,4	1 G 73,1 - 106,4 Fra 105m N av Vesterøskjær til 55m N av Lererskjæret HIB 2 W 106,4 - 111,1 Til 174m SØ av Singsholmene varde 3 R 111,1 - 150,7 Til inn over Hanskjæret 4 G 150,7 - 206,8 Til 118m ØSØ av Lamøya NØ 5 W 206,8 - 211,1 Til 85m NV av Nordøskallen lanterne 6 R 211,1 - 227,4 Til innpå grunnene NV av Nordøyodden
637140 62	Hestmandøy Nordøyskallen	66 34.2105 012 51.2722	Q W	7,5		3,8	W 0,0 - 360,0
637141 62	Hestmandøy Selsøyvågen Hestmona	66 33.7776 012 50.6126	Iso G 4s	6,5	HIB	1,5	G 0,0 - 360,0
637142 62	Hestmandøy Lamøy, S	66 33.6872 012 49.6162	Iso R 2s	6,5		1,5	R 0,0 - 360,0
637143 62	Hestmandøy Leverskjeret Hestmona	66 33.6421 012 49.3598	Iso G 2s	6,2	HIB	1,5	G 0,0 - 360,0
637510 55	Tåvær - Kilvær Svartskjærtaren Vest av Bukkøya	65 45.4206 012 01.4354	FI W 5s	5,0	Lanterne på stang 9,5	4,5	1 W 0,0 - 360,0 Rundtlysende.
637701 55	Tåvær - Kilvær Ytstøya, V Ytstøya V	65 46.4143 012 01.1412	Q G	3,8	Lanterne på stang 6,5	1,9	1 G 0,0 - 360,0 Rundtlysende.
637902 55	Tåvær - Kilvær Lågskjærgrunnen, V Ø av Oksøya	65 47.3381 012 00.7867	Q R	3,3	Lanterne på stang 7,3	2	1 R 0,0 - 360,0 Rundtlysende.


































Fyrnr. Kartnr.	Område Navn Beliggenhet	Posisjon	Karakter	Lys høyde [m]	Beskrivelse Høyde over grunnen [m]	Lysvidde R G W	Sektor - farge - retning - beskrivelse				
638124 55	Tåvær-Kilvær Søre Pegrunnen Øst om Kilvær	65 48.2322 011 59.8706	Iso R 2s	44,0	Lanterne på stang 7,6	3 3 3	1	R	0,0	- 360,0	Rundtlysende
638125 55	Tåvær-Kilvær Vesterskjæret Øst om Kilvær	65 48.4798 012 00.5720	Iso G 2s	5,0	Lanterne på stang 8,0	2,8 2,8 2,8	1	G	0,0	- 360,0	Rundtlysende
638326 55	Tåvær-Kilvær Kobskjærene Vest for Skogsholmen	65 48.7844 012 00.6173		5,5	Lanterne på stang 8,0	3 3 3	1	R	0,0	- 360,0	Rundtlysende
638327 55	Tåvær-Kilvær Runddelslua Vest om Runddelen	65 49.7562 012 00.7907	Iso G 2s	5,5	Lanterne på stang 7,5	2,8 2,8 2,8	1	G	0,0	- 360,0	Rundtlysende
638500 55	Tåvær - Kilvær Skogsholmen Holmens n pynt	65 49.4411 012 02.6442	Iso WRG 6s	3,8	Lyktehus 6,0	4,7 4,7 6	1 2 3 4 5 6 7 8 9	G W R G W R G W R	55,5 58,1 61,7 177,6 181,0 187,8 190,7 216,6 217,6	- 58,1 - 61,7 - 177,6 - 181,0 - 187,8 - 190,7 - 216,6 - 217,6 - 234,7	Fra inn over Skogsholmen til klar N av Kobskjærene LA Til klar SØ av Eggeløysa Til klar Ø av Sjøåslua stang Til godt klar av Sjøåslua stang Til godt klar Ø av Sjøåslua stang og klar V av Jargrunnskjæret. MERK: -4,3m grunne i hvit sektor, Ø av Sjøåslua stang Til klar V av Jargrunnskjæret Til klar SØ av Enakkskjæret stang Til klar NV av Enakken varde Til over Slätterøyslua stang
638800 56	Kilvær Slegeskjærene, SØ SV av Skålvær	65 50.9387 012 07.1634	Q R	8,3	Lanterne på stang 5,5	2 2 2	1	R	0,0	- 360,0	Rundtlysende
639002 56	Kilværfjorden Kalvholmen Sørvær	65 51.4271 011 58.4858	FI R 3s	5,4	Lanterne på stang 3,5	2,2 2,2 2,2	1	R	0,0	- 360,0	Rundtlysende.
639101 56	Kilværfjorden Slåttholmslua Sørvær	65 51.6504 011 58.4686	FI G 3s	3,4	Lanterne på stang 7,2	2,1 2,1 2,1	1	G	0,0	- 360,0	Rundtlysende.
639200 56	Tåvær - Kilvær Kinnarøytaren 01.01.1958	65 52.4139 011 56.9966	Iso WRG 4s	5,8	Lyktehus på stativ 13,0	4,6 4,6 5,9	1 2 3 4 5	G R G W R	287,0 293,3 96,9 106,5 110,9	- 293,3 - 96,9 - 106,5 - 110,9 - 124,4	Fra like nord av Svensdragene NØ stang til like klar N av Svensdragene Ø stang Til midt i løpet mellom Bøksla og Bøksla lanterne, og nertopp fri N av 2,4m grunnen i løpet Til klar N av Bøksltaren stang Til klar S av Breitaren stang Til inn over fallene ved Mærra
639502 56	Kilværfjorden Sevøygrunnen, V Skålvær V	65 52.5896 012 07.4353	Q R	3,3	Lanterne på stang 7,5	2,6 2,6 2,6	1	R	0,0	- 360,0	Rundtlysende.
639610 56	Brødreskjærene - Brasøy Frelsesarmeen S for Oterholmen	65 52.8564 012 07.9471	Q W	6,1	Lanterne på stang 6,5	3,5 3,5 3,5	1	W	0,0	- 360,0	Rundtlysende.

Fyrnr. Kartnr.	Område Navn Beliggenhet	Posisjon	Karakter	Lys høyde [m]	Beskrivelse Høyde over grunnen [m]	Lysvidde R G W	Sektor - farge - retning - beskrivelse				
639701 56	Kilværfjorden Brennagrunnen NØ Skålvær N	65 53.2700 012 09.6213	Q G	4,5	Lanterne på stang 10,2	3,3	1	G	0,0	- 360,0	Rundtlysende
639802 56	Kilværfjorden Brennagrunnen NV Skålvær N	65 53.2254 012 09.4333	FI R 3s	4,8	Lanterne på stang 8,5	2,2	1	R	0,0	- 360,0	Rundtlysende.
639910 55	Lisøyråsa Gulløygrunnen S for Gulløya	65 45.4424 012 12.2648		3,6	Lanterne på stang 8,0	3,4	1	W	0,0	- 360,0	Rundtlysende.
640000 55	Lisøyråsa Trollholmgrunnen Lisøyråsa	65 46.9794 012 09.6808	Iso WRG 4s	8,0	Lyktehus på stativ 3,8	6,2 6,2 7,7	1	G	174,6	- 187,4	Fra Ø av Ternskjøret til klar Ø av Navaren
							2	W	187,4	- 190,2	Til klar V av Grunnvænavaren
							3	R	190,2	- 322,3	Til V av Stor-Gulløya SV pynt
							4	G	322,3	- 328,9	Til V av Gulløygrunnen LA og like klar 7m grunne
							5	W	328,9	- 336,5	Til klar NØ av Nordskjær stang
							6	R	336,5	- 343,8	Til klar V av Sommarvoksteren varde
							7	G	343,8	- 345,7	Til godt klar V av Sommarvoksteren varde
							8	W	345,7	- 350,8	Til klar Ø av Sotgrunnen stang
							9	R	350,8	- 356,0	Til klar V av Sotgrunnen S stang
							10	G	356,0	- 358,2	Til godt klar V av Sotgrunnen
							11	W	358,2	- 2,9	Til klar Ø av Taren stang. MERK 17 m grunne i sektoren
							12	R	2,9	- 9,4	Til innpå Taregrunnen
6400P 57	Dønna Grimsøy privat Grimsøy nø-pynt	66 07.4573 012 28.3469	FI W 3s		PR						
640500 56	Skålvær - Brasøy Skålvær Lysthusøy Ø side	65 51.4862 012 10.8417	Iso WRG 6s	6,5	Lyktehus 3,0	4,9 4,9 6,2	1	G	171,1	- 176,0	Fra inn over Skålvær. Til like klar Ø av varde på Lissørnøya
							2	W	176,0	- 177,9	Til klar V av Ørnøygrunnen LA
							3	R	177,9	- 280,8	Til Lysthusskjæret
							4	G	280,8	- 2,2	Til klar V av Omnskjæret varde
							5	W	2,2	- 3,5	Til klar Ø av Navaren
							6	R	3,5	- 16,8	Til V av Grønøya
640502 0	Mindtangundet Pålholmen S Vest i Mindtangundet	65 48.5476 012 29.5007	Fast lys yellow	6,0	LA/IB/NB 11,5						
641002 56	Skålvær - Brasøy Lamskjærtaren Nord av Skålvær	65 52.3361 012 10.7338	FI R 3s	4,3	Lanterne på stang 7,5	2,2	1	R	0,0	- 360,0	Rundtlysende.
641101 56	Skålvær-Brasøy Ørnøygrunnen N av Skålvær	65 53.0910 012 10.7561	FI G 3s	8,5	Lanterne på varde 6,3	2,1	1	G	0,0	- 360,0	Rundtlysende.
641102 56	Skålvær - Brasøy Little Ørnøysnaget N av Skålvær	65 53.1190 012 10.2758	FI R 3s	4,1	Lanterne på stang 7,5	2,2	1	R	0,0	- 360,0	Rundtlysende.

Fyrnr. Kartnr.	Område Navn Beliggenhet	Posisjon	Karakter	Lys høyde [m]	Beskrivelse Høyde over grunnen [m]	Lysvidde R G W	Sektor - farge - retning - beskrivelse
641301 56	Skålvær - Brasøy Kuvén Sør av Brasøya	65 53.7282 012 11.0399	FI G 3s	7,5	Lanterne på stang 4,5	2,1	1 G 0,0 - 360,0 Rundtlysende.
642000 56	Blomsøy Langneset Sørenden Langneset	65 52.5556 012 15.0082	Iso RG 6s	6,0	Lyktehus 3,0	4,5 4,5	1 G 9,8 - 31,0 Fra inn over Kvithammaren til SØ av Kalvøyholman skjær 2 R 31,0 - 200,5 Til klar V av Kolsundet stang 3 G 200,5 - 205,6 Til like klar SØ av Åkerøya stang MERK. grensen går over grunne ved Kolsundet 4 R 205,6 - 212,9 Til inn over Langneset
642500 57	Alterfjorden Buøy Buøyas NØ-spiss	65 55.8066 012 18.2824	Iso WRG 6s	11,5	Lyktehus 5,7	5,2 5,2 6,6	1 R 63,3 - 69,0 Fra inn over Buøy, til klar SØ av Seiholmtaren lanterne 2 G 69,0 - 185,8 Til klar Ø av Kristengrunnen lanterne 3 W 185,8 - 191,5 Til klar V av Andøyflua lanterne 4 R 191,5 - 214,2 Til klar SV av Rauholmsflu LA 5 G 214,2 - 223,4 Til klar SØ av Hjartøyholmern LA 6 W 223,4 - 227,4 Til klar NV av Svinøya 7 R 227,4 - 13,4 Til klar Ø av Åkerøya stang, omentrent midt i Åkerøysundet 8 G 13,4 - 24,0 Til over Åkerøya
642601 57	Austbø Kvaløyhamn, NV Alterfjorden	65 56.0304 012 19.1978	Iso G 2s	7,0	HIB på stang 8,4	3,4	
642602 57	Alterfjorden Kvaløyhamn, Ø Innløpets østside	65 55.9811 012 19.4066	Iso R 2s	4,7	HIB 5,7	2	1 R 0,0 - 360,0 Rundtlysende
642603 57	Austbø Kvaløyhamn, V Alterfjorden	65 55.9491 012 19.2586	Iso G 4s	7,0	HIB på stang 7,2	3,1	
642604 57	Alterfjorden Kvaløyhamn, NØ Kvaløyhamn	65 56.0084 012 19.4527	Fast R lvs	7,3	HIB 11,3	3,3	1 R 0,0 - 360,0 Rundtlysende
642605 57	Austbø Kvaløyhamn, SV Alterfjorden	65 55.8636 012 19.2244	Iso G 2s	6,8	HIB på stang 8,5	3,4	
642607 57	Alterfjorden Kvaløyhamn G1 Kvaløyhamn	65 56.0251 012 19.3261	Iso G 2s	2,0	Lysbøye	3,3	1 G 0,0 - 360,0 Rundtlysende
642609 57	Alterfjorden Kvaløyhamn G2 Kvaløyhamn	65 56.0670 012 19.2086	Iso G 2s	2,0	Lysbøye	3,4	1 G 0,0 - 360,0 Rundtlysende
642610 57	Alterfjorden Silsandodden Austbø	65 56.3321 012 21.2766	Q W	6,0	HIB på stativ 13,0	3,4	1 Y 0,0 - 360,0 Rundtlysende

Fyrnr. Kartnr.	Område Navn Beliggenhet	Posisjon	Karakter	Lys høyde [m]	Beskrivelse Høyde over grunnen [m]	Lysvidde R G W	Sektor - farge - retning - beskrivelse
643000 56	Alterfjorden Springen V av Altra	65 54.7002 012 12.2548	Oc (3) WRG 12s	6,2	Lyktehus på stativ 9,0	5,1 5,1 6,5	1 R 21,4 - 39,9 Fra kloss i Råtholmen til klar NV av Ytre Kuven 2 G 39,9 - 118,0 Til klar SV av Seiholdtaren LA 3 R 118,0 - 216,3 Til klar NV av Andøy Sørvestre LA 4 G 216,3 - 232,7 Til klar SØ av Andøflu LA 5 W 232,7 - 239,1 Til klar NV av Buøya 6 R 239,1 - 261,6 Til inn over Alterøyane
64321P 56	Husværifjorden Storkrabbskjæret Indre Flesan	65 56.8049 012 03.1251	FI W 3s				W 0,0 - 360,0
643280 56	Skåvær-Brasøy Tennvalen Alterfjorden	65 55.4651 012 11.6749	Iso W 2s	6,0	Lanterne på stang	1,5	1 W 0,0 - 360,0 Rundtlysende hvit
643290 56	Alterfjorden Seiholdtaren V av Altra, i sjøen	65 54.9036 012 11.6314	Q W	5,3	Lanterne på stang 9,4	3,5	1 W 0,0 - 360,0 Rundtlysende hvit
643297 56	Alterfjorden Seiholdmskjæret Brasøystraumen	65 54.9731 012 11.7263	Iso G 2s	4,0	Lanterne på stang 10,0	2,7	1 G 0,0 - 360,0 Rundtlysende
643388 56	Skålvær - Brasøy Brasøy, V	65 55.0788 012 10.1789	Iso W 2s	6,8	Lanterne på stang m/indi* 6,5	4,2	1 W 0,0 - 360,0 Rundtlysende
643390 56	Husvær Buøy, Ø	65 55.3161 012 10.5359	Iso R 2s	5,2	Lanterne på stang	1,8	1 R 0,0 - 360,0 Lanteren rundtlysende rød
643393 56	Alterfjorden Austholmen	65 55.4414 012 10.9941	Iso R 2s	4,9	HIB sjø	4,3	1 R 0,0 - 360,0 Lanteren rundtlysende rød
643480 56	Husvær Buøya, N	65 55.4889 012 10.0803	Q R	5,2	0,0	4,1	1 R 0,0 - 360,0 Rundtlysende
643481 56	Husvær Flatøydregern, N	65 55.4855 012 09.9889	Q G	5,2	0,0	4,2	1 G 0,0 - 360,0 Rundtlysende
643483 56	Skålvær - Brasøy Flatøyslua	65 55.3176 012 10.0037	Q G	5,5	På trekant	3	1 G 0,0 - 360,0 Rundtlysende
643485 56	Skålvær - Brasøy Bjella	65 55.1845 012 10.0385	Iso G 2s	5,2	HIB	3	1 G 0,0 - 360,0 Rundtlysende
643487 56	Skålvær - Brasøy Brasøysundet	65 54.9775 012 10.0733	Q G	5,5	HIB	2,4	1 G 0,0 - 360,0 Rundtlysende

Fyrnr. Kartnr.	Område Navn Beliggenhet	Posisjon	Karakter	Lys høyde [m]	Beskrivelse Høyde over grunnen [m]	Lysvidde R G W	Sektor - farge - retning - beskrivelse
643500 56	Husværleia Trettholmen S av Herøya	65 55.9406 012 11.2931	Iso WRG 6s	5,2	Lyktehus 3,0	5.2 5.2 6.6	1 G 111,1 - 122,9 Fra NØ av Steffholmskjæret stang til klar NØ av Tennskjærgrunnene
							2 W 122,9 - 136,4 Til klar SV av Stappen varde
							3 R 136,4 - 153,1 Til klar NØ Stappen varde og stappflu stang
							4 G 153,1 - 155,9 Til godt klar NØ av Stappflu stang
							5 W 155,9 - 166,9 Til godt klar V av Lamholmtaren stang
							6 R 166,9 - 169,0 Til kloss i Lamholmtaren stang
							7 G 169,0 - 355,6 Til klar V av Seiholdmtaren LA
							8 W 355,6 - 2,4 Til klar Ø av Brasøya
							9 R 2,4 - 10,0 Til inn over Brasøya
643700 56	Husværleia Dragan V av Altra	65 55.6789 012 10.2673	Oc (2) WRG 8s	3,9	Lyktehus 3,0	5.1 5.1 6.4	1 R 45,1 - 57,8 Fra inn mot Flatøya til like klar NV av Halvtynnskjæret LA
							2 G 57,8 - 170,0 Til like klar Ø av Breigrunnen Rød stake og klar av 4,6 m grunne
							3 W 170,0 - 172,3 Til klar Ø av Breigrunnen og Steffholmskjæret stang
							4 R 172,3 - 183,5 Til klar V av Ytre Jonskjærslua
							5 G 183,5 - 201,5 Til klar Ø av Stappen varde. Sektoren er delvis skygget av Steffholmen
							6 R 201,5 - 217,0 Til innpå Dragan
643978 56	Husværleia Kreppa V av Altra	65 55.2173 012 08.7364	Q R	3,4	Lanterne på stang 7,4	2	1 R 0,0 - 360,0 Rundtlysende.
643979 56	Husværleia Halvtynnskjæret	65 55.4078 012 09.2575	Q G	4,8		3	1 G 0,0 - 360,0 Rundtlysende
644175 56	Husværleia Midtre Kreppaholmen N av Husvær	65 55.1220 012 08.5171	Q G	6,3	Lanterne på stang 5,8	2.9	1 G 0,0 - 360,0 Rundtlysende.
644176 56	Husværleia Husværleia, midtre	65 55.0613 012 08.2716	Q R	5,7		2.6	1 R 0,0 - 360,0 Rundtlysende
644370 56	Husværleia Velaholmen, midtre	65 55.2906 012 07.7293		4,7	HIB land på trekant	3	1 R 0,0 - 360,0 Rundtlysende.
644371 56	Husværleia Hestøygrunnen	65 55.1554 012 07.7266	Iso G 2s	6,0	HIB sjø	2	1 G 0,0 - 360,0 Rundtlysende
644372 56	Husværleia Husvær Havn, N	65 55.0274 012 07.7612	Iso R 2s	5,8	Lanterne /IB over trekant	2	1 R 0,0 - 360,0 Rundtlysende
644373 56	Husværleia Husvær Havn, indre	65 54.8274 012 07.6886	Iso G 2s	5,5	HIB sjø på trekant	2	1 G 0,0 - 360,0 Rundtlysende
644374 56	Husværleia Husvær hamn Husvær	65 54.8931 012 07.8955	Q R	3,7	HIB på stang 8,0	2	1 R 0,0 - 360,0 Rumdtlysende.

Fyrnr. Kartnr.	Område Navn Beliggenhet	Posisjon	Karakter	Lys høyde [m]	Beskrivelse Høyde over grunnen [m]	Lysvidde R G W	Sektor - farge - retning - beskrivelse				
644410 56	Husværleia Grimsøya Vest av Prestøya	65 55.5521 012 08.0227	Q W	5,7	Lanterne på stang 5,5	   3,3	1	W	0,0	- 360,0	Rundtlysende.
644510 56	Husværleia Tennskjærgrunnen S av Husvær	65 54.2369 012 07.6342	Q W	3,8	Lanterne på stang 8,5	   3,5	1	W	0,0	- 360,0	Rundtlysende.
644601 56	Husværleia Tjønnskjærgrunnen, NØ Mellom Husvær og Skålvær	65 53.6118 012 07.6286	Q G	3,6	Lanterne på stang 8,5	   1,9	1	G	0,0	- 360,0	Rundtlysende.
644603 56	Husværleia Tjønnskjærgrunnen, Ø Mellom Husvær og Skålvær	65 53.2041 012 07.7102	Q G	3,9	Lanterne på stang 8,6	   1,9	1	G	0,0	- 360,0	Rundtlysende.
645000 56	Tennsundet Geithammeren Tenna	65 57.0034 012 13.1304	Iso WRG 6s	9,0	Lyktehus på søyle 6,7	   5,1 5,1 6,4	1	G	65,8	- 80,7	Fra Knausgrunnen til klar N av Solkangrunnen stang
							2	W	80,7	- 98,6	Til klar S av Larsgrunnen stang
							3	R	98,6	- 238,0	Til midt i Tennsundet og klar 3,8m grunne
							4	G	238,0	- 241,0	Til innpå Tenna
645110 56	Tennsundet Hanskjæret Tennsundet	65 57.6152 012 15.4062	FI W 3s	4,9	Lanterne på stang 5,0	   3,7	1	W	0,0	- 360,0	Rundtlysende.
646000 56	Øksningan Geitholmen V Herøya	65 59.0584 012 13.8547	Oc WRG 6s	6,0	Lyktehus 3,0	   4,9 4,9 6,3	1	G	226,3	- 231,0	Fra inn over Geitholmen. Til SØ av Kalvøya
							2	W	231,0	- 232,9	Til V av søndre Slimskjær
							3	R	232,9	- 22,6	Til V av Oterholmen
							4	G	22,6	- 31,0	Til klar V av Larsgrunnen stang
							5	W	31,0	- 33,9	Til klar SØ av indre Jonskjær stang
							6	R	33,9	- 44,3	Til klar NV av Ytre Jonskjærslua stang
							7	G	44,3	- 46,0	Til godt klar av Ytre Jonskjærslua stang
							8	W	46,0	- 48,5	Til klar SØ av Breidgrunnen. Merk 10m og 4,6m grunne i sektoren
							9	R	48,5	- 62,3	Til over Vågskjæret
646200 57	Øksningan Hoholmen Dønnesund	66 00.5692 012 17.1677	Oc (2) WRG 8s	4,2	Lyktehus på søyle 6,2	   5,2 5,2 6,6	1	R	104,6	- 193,7	Fra inn på Kjøya til klar V av Nordfrydholmen
							2	G	193,7	- 252,2	Til klar S av Dønnalandet
							3	W	252,2	- 255,7	Til klar N av Langskjæret
							4	R	255,7	- 294,1	Til klar S av Juldagen varde
							5	G	294,1	- 311,1	Til innpå Brunvikstrand
646201 56	Seløya Seløy, SØ Innseiling Seløy havn	66 01.2842 012 14.8263	Iso G 2s	7,0	Lanterne på stang 7,0	   3,9	1	G	0,0	- 360,0	Rundtlysende
646202 56	Seløya Bukholmen, NV Innseilingen til Seløy havn	66 01.3559 012 14.6475	Q R	7,0	Lanterne på stang 7,0	   2,7	1	R	0,0	- 360,0	Rundtlysende
646203 56	Seløya Seløy, NØ Innseilingen til Seløy havn	66 01.4482 012 14.7714	Q G	7,0	Lanterne på stang 7,0	   3,3	1	G	0,0	- 360,0	Rundtlysende

Fyrnr. Kartnr.	Område Navn Beliggenhet	Posisjon	Karakter	Lys høyde [m]	Beskrivelse Høyde over grunnen [m]	Lysvidde R G W	Sektor - farge - retning - beskrivelse
646204 56	Seløya Bukholmen, SV Innseilingen til Seløya	66 01.2682 012 14.6015	Iso R 2s	7,0	Lanterne på stang 7,0	3,5	1 R 0,0 - 360,0 Rundtlysende
646400 56	Øksningen Hestøysund På Bukskjæret	66 00.2868 012 15.9159	Oc WRG 6s	4,0	Lyktehus på søyle 6,0	2,6 2,6 3,5	1 R 352,5 - 1,6 Fra innpå Hestøy til midt i Kalvøysundet 2 G 1,6 - 113,2 Til 45m N-av Kvitskjæret 3 W 113,2 - 119,0 Til 126m S-av Jønnesflua stang 4 R 119,0 - 121,9 Til 86m S-av Jønnesflua stang 5 G 121,9 - 198,9 Til klar Ø-av Lille Kjæya 6 W 198,9 - 207,5 Til klar V-av Hoholmen 7 R 207,5 - 214,1 Til inn på Hoholmen
646402 56	Øksningen Kvitskjæret SV SV av Kvitskjæret	66 00.2345 012 15.3966	Iso R 2s	5,0	HIB på stang 11,0	1,5	1 R 0,0 - 360,0 Rundtlysende
646404 56	Øksningen Lille Kjæya S På Lille Kjæyas sørside	66 00.4338 012 15.9895	Iso R 4s	6,0	HIB på stang 10,0	1,6	1 R 0,0 - 360,0 Rundtlysende
646600 56	Øksningen Ytre Øksningen På Fagernes	66 00.7927 012 13.3128	Oc WRG 6s	8,7	Lyktehus 3,0	6,3 6,3 7,8	1 G 108,5 - 125,0 Fra NØ av Nordodden til klar NØ av Breigrunnskjæret 2 W 125,0 - 130,5 Til klar SV av Torbergskjæran lanterne 3 R 130,5 - 132,4 Til like klar SV av Torbergskjæran LA 4 G 132,4 - 229,4 Til klar SØ av Bukkholmen og Bukkholmen LA 5 W 229,4 - 237,9 Til klar NV av tørrfall ved Nautøya. MERK, sprosse i overgangen hvit-rød 6 R 237,9 - 292,3 Til klar SV av Jønnesflu stang 7 G 292,3 - 305,2 Til klar SV av Kvitskjæran 8 W 305,2 - 307,5 Til klar NØ av Hestøya 9 R 307,5 - 308,6 Til innpå Øksningen (lyset tas bort av landet)
646701 56	Dønna vestside Torbergskjæran N for Øksningssundet	66 01.5462 012 11.3693	FI G 3s	4,8	Lanterne på stang 7,8	2,1	1 G 0,0 - 360,0 Rundtlysende.
647000 56	Dønna vestside Svartoksen N-side Sildøyfjorden	66 02.7582 012 09.8332	FI (2) WRG 10s	12,1	Lyktehus på søyle 13,7	6,3 6,3 7,8	1 G 254,3 - 259,7 Fra inn over Langøya til klar S-av 2,4m Sørgrytøytaren 2 W 259,7 - 267,1 Til klar N-av Seiskjæret. MERK: 11,7m Bakskjæret i hvit sektor 3 R 267,1 - 268,7 Til N-på spissen av Seiskjæret 4 G 268,7 - 334,4 Til klar V-av Torbergskjæran LA 5 W 334,4 - 338,4 Til 240m V-av Torbergskjæran LA 6 R 338,4 - 38,4 Til klar V-av Skjækern 7 G 38,4 - 60,9 Til klar N-av Koks kjærbåen 8 W 60,9 - 64,1 Til klar S-av Ersbåen 9 R 64,1 - 67,8 Til klar N-av Ersbåen 10 G 67,8 - 114,8 Til klar N-av Løstøytaren stang 11 W 114,8 - 127,9 Til klar SV-av Spelgrunnen stang 12 R 127,9 - 133,3 Til klar NØ-av Spelgrunnen stang 13 G 133,3 - 135,0 Til klar NØ-av Spelgrunnen stang 14 W 135,0 - 150,5 Til klar V-av Mellomodden 15 R 150,5 - 158,6 Til inn over Mellomodden















Fyrnr. Kartnr.	Område Navn Beliggenhet	Posisjon	Karakter	Lys høyde [m]	Beskrivelse Høyde over grunnen [m]	Lysvidde R G W	Sektor - farge - retning - beskrivelse
647200 57	Dønna vestsida Åkvik Åkviksundet	66 02.3050 012 18.5685	Oc WRG 6s	4,3	Lyktehus 3,0	5,3 5,3 6,6	1 G 4,6 - 23,1 Fra V av Jektholmen til 32m V av Verholmen.
							2 W 23,1 - 24,4 Til 62m V av Verholmen.
							3 R 24,4 - 30,6 Til inn på Staulhamran.
							4 G 30,6 - 164,4 Til klar Ø av Littgjæva stang.
							5 W 164,4 - 170,0 Til klar V av Store Gjæva.
							6 R 170,0 - 180,6 Til klar Ø av Tallerkenflu Ø stang og -av Korsholmen.
							7 G 180,6 - 204,0 Til klar Ø av Seiskjæret.
							8 W 204,0 - 222,3 Til klar V av Ternskjærgrunnen stang.
							9 R 222,3 - 222,9 Til inn mot Klausnesodden.
647410 57	Dønna vestsida Skagavågen SV av Skagalandet	66 04.5790 012 21.2218	FI W 3s	2,0	Lanterne på stang 7,5	3,7	1 W 0,0 - 360,0 Rundtlysende.
647600 57	Dønna vestsida Buøyskjæret Vikafjord	66 06.8067 012 22.7554	Iso WRG 6s	8,8	Lyktehus på søyle 6,0	6,6 6,6 7,6	1 G 275,8 - 278,3 Fra innpå Hoholmtaren LA til 122m S-av Hoholmtaren LA.
							2 W 278,3 - 348,8 Til innpå Hammerneset.
							3 R 348,8 - 17,2 Til inn på bukta ved Skagavalen.
							4 G 17,2 - 44,0 Til klar NV-av Lyngøyskolten stang.
							5 W 44,0 - 60,2 Til klar S-av Rævsjærbalen SV stang.
							6 R 60,2 - 185,1 Til klar Ø-av Nordre Myrvikskjærene.
							7 G 185,1 - 198,8 Til klar Ø-av Slapøya varde.
							8 W 198,8 - 201,8 Til klar V-av Stongholmskjæret LA.
							9 R 201,8 - 232,6 Til inn over Ramnøya.
647610 57	Dønna Vestsida Hoholmtaren Grimsøya Sørsida	66 06.6425 012 26.6680	Q W		Lanterne på stang	3,4	1 W 0,0 - 360,0 Rundtlysende
647611 57	Dønna Vestsida Oterholmen På Oterholmens vestsida	66 07.1904 012 25.5787	Iso G 2s	5,0	Lanterne på stang 5,2	3,4	1 G 0,0 - 360,0 Rundtlysende
647612 57	Dønna Vestsida Ramnøyflu Øst av Ramnøya	66 07.2658 012 25.1602	Iso R 2s	5,0	Lanterne på stang 9,0	3,1	1 R 0,0 - 360,0 Rundtlysende
647613 59	Dønna Vestsida Fiskskjæret På Fiskskjæret	66 07.6995 012 25.2642	Iso G 4s	5,0	Lanterne på stang 5,5	3,5	1 G 0,0 - 360,0 Rundtlysende
647615 59	Dønna Vestsida Stongholmskjæret Øst av Stongholmen	66 08.4003 012 24.3844	Iso G 2s	5,0	Lanterne på stang 10,0	3,3	1 R 0,0 - 360,0 Rundtlysende
647620 59	Dønna Sørsandholmen sør på Sandholmen	66 07.8372 012 25.9464	Q W	4,0	Lanterne på stang 8,0	2,7	1 W 0,0 - 360,0 Rundtlysende

Fyrnr. Kartnr.	Område Navn Beliggenhet	Posisjon	Karakter	Lys høyde [m]	Beskrivelse Høyde over grunnen [m]	Lysvidde R G W	Sektor - farge - retning - beskrivelse
647800 58	Dønna vestsida Buøya Vandve	66 10.7553 012 21.7016	Oc (2) WRG 8s	7,6	Lyktheus på stativ 6,3	5,9 5,9 6,8	1 R 2,8 - 15,7 Fra innpå Havsteinan til midt i sundet mellom Havstein og Vandve.
							2 G 15,7 - 169,5 Til klar Ø-av Laukøya.
							3 W 169,5 - 182,0 Til klar V-av Ellingoddan båke.
							4 R 182,0 - 192,5 Til like V-av Ellingoddan.
							5 G 232,2 - 245,2 Fra midt på Sandholman til klar S-av Kyllholmen.
							6 W 245,2 - 248,1 Til klar N-av Rensøygalten stang.
							7 R 248,1 - 261,6 Til klar N-av Sandholmflu stang.
647801 58	Dønna vestsida Havstein, V Vannved	66 09.9553 012 21.1670	Q G	5,3	Lanterne på stang	2,3	1 G 0,0 - 360,0 Rundtlysende
647802 58	Dønna vestsida Vandved grunnen Vannved	66 10.0389 012 21.1997	Q R	5,5	Lanterne på stang	1,8	1 R 0,0 - 360,0 Rundtlysende
647803 58	Dønna vestsida Buøybåen Vandved	66 10.8027 012 22.0976	Iso G 2s	5,8	Lanterne på stang 9,0	2,6	1 G 0,0 - 360,0 LA/SC
647804 58	NØ av Buøya Buøya NØ Kverva	66 10.8145 012 22.0245	Iso R 2s	5,0	Lanterne på stang 9,5	2,4	1 R 0,0 - 360,0 Rundtlysende
648000 59	Dønna vestsida Åkervågen Vågens s side	66 09.8538 012 32.7976	Oc WRG 6s	6,2	Lyktheus på søyle 5,1	7,1 7,1 8,1	1 R 22,0 - 31,5 Fra innpå Mikkelsholmen til midt i sundet ved Nordneset. 2 G 31,5 - 74,4 Til klar N-av Norde Stongholmen. 3 W 74,4 - 76,4 Til klar S-av Vollnestangen LA. 4 R 76,4 - 102,5 Til kloss S-på Klubbenvågen. 5 G 102,5 - 236,6 Til klar SØ-av Åkerskjæret. 6 R 236,6 - 248,0 Til inn over land på Åkerøya.
648200 59	Dønna vestsida Rølvåg Dønna	66 11.0898 012 27.5655	FI W 3s	4,1	Lanterne på stang 6,6	3,7	1 W 0,0 - 360,0 Rundtlysende.
648400 59	Dønna vestsida Rensøysundet På Kyllholmen	66 11.7138 012 26.0499	Iso WRG 6s	6,9	Lyktheus 3,0	6,9 6,9 7,9	1 G 167,9 - 182,0 Fra innpå Ånøya til klar Ø-av Kyllholmen 2 W 182,0 - 212,5 Til klar V-av Rensøystabben stang 3 R 212,5 - 337,9 Til klar 209m V-av Nebbåen stang 4 G 337,9 - 339,9 Til klar 246m V-av nebbåen stang 5 W 339,9 - 347,4 Til klar Ø-av Hestøygalten stang 6 R 347,4 - 358,8 Til klar V-av Hestøygalten stang 7 G 358,8 - 8,5 Til klar V-av Vollneset 8 W 8,5 - 13,0 Til klar Ø-av Slapøya. 9 R 13,0 - 16,3 Til innpå Slapøya.
649000 59	Dønna vestsida Sørøyvågen Nordskreiingens N side	66 12.7071 012 33.0968	Oc WRG 6s	6,1	Lyktheus på søyle 5,8	6,6 6,6 7,6	1 G 50,7 - 70,3 Fra innpå land på Vestskredingen til klar N-av Skredingskjæret 2 W 70,3 - 79,4 Til klar N-av Svartbalbøen stang 3 R 79,4 - 163,3 Til klar Ø-av Hellholmen 4 G 163,3 - 233,4 Til 22m SØ-av største holmen i vågen 5 W 233,4 - 235,6 Til 24m NV-av landet på S-sida av vågen 6 R 235,6 - 251,7 Til inn på land SØ-av lykten

Fyrnr. Kartnr.	Område Navn Beliggenhet	Posisjon	Karakter	Lys høyde [m]	Beskrivelse Høyde over grunnen [m]	Lysvidde R G W	Sektor - farge - retning - beskrivelse
649500	Lånan 54 Arnholmen S av Lånan	65 48.3781 011 46.1480	Oc (3) WRG 12s	10,0	Lyktehus 4,2	5.3 5.3 6.7	1 R 267,8 - 276,6 Fra S av skjær N av Brørskjæran til like klar S av Brørskjæran 2 G 276,6 - 297,4 Til kloss S av tarene ØSØ av lykta 3 W 297,4 - 303,6 Til klar NØ Skjæritaren lanterne 4 R 303,6 - 312,2 Til klar NØ av Gåsgrunnen stang 5 G 312,2 - 27,4 Til klar V av Andholmene og Stortaren 6 W 27,4 - 31,4 Til klar Ø av Raudbraken varde 7 R 31,4 - 56,0 Til klar SØ av Rasmusslua 8 G 56,0 - 72,5 Til godt klar S av Kjerringkåsskjæret stang 9 W 72,5 - 74,0 Til klar S av Kjerringkåsskjæret stang 10 R 74,0 - 194,0 Til innover Speilholm grunnene
649501	Lånan 54 Andholmgrunnen NØ Andholmen	65 50.4396 011 47.6694	FI G 3s	7,0	LA/SC 7,5	3,5	1 G 0,0 - 360,0 Rundtlysende
649502	Lånan 54 Andholmskjær Andholmen	65 50.1369 011 47.1547	FI R 3s	7,0	LA/SC 7,5	2,8	1 R 0,0 - 360,0 Rundtlysende
649601	Lånan 56 Andholmflu S av Lånan	65 50.8029 011 48.0818	FI G 3s	4,5	LA/SC 0,0	3,5	1 G 0,0 - 360,0 Rundtlysende.
649701	Lånan 56 Austre Brillingen N av Burøya	65 51.3579 011 48.9211	FI G 3s	4,3	Lanterne på stang 4,5	2,1	1 G 0,0 - 360,0 Rundtlysende.
649802	Lånan 56 Penniskjæret N av Burøya	65 51.5203 011 49.1933	FI R 3s	4,3	Lanterne på stang 6,5	2,2	1 R 0,0 - 360,0 Rundtlysende.
649902	Lånan 56 Sauøygrunnen SØ av Lånan	65 51.9175 011 49.7424	FI R 3s	4,0	Lanterne på stang 7,5	2,2	1 R 0,0 - 360,0 Rundtlysende.
650001	Lånan 56 Buøygrunnen, S Ø av Buøya	65 52.1188 011 50.1570	FI G 3s	3,8	Lanterne på stang 7,5	2,1	1 G 0,0 - 360,0 Rundtlysende.
650010	Lånan 56 Buøygrunnen, N NØ av Buøya	65 52.3826 011 50.2814	FI W 3s	3,8	Lanterne på stang 7,5	3,7	1 W 0,0 - 360,0 Rundtlysende.
650201	Lånan 56 Heglaskjæret N for Hegla	65 53.1182 011 50.2224	FI G 3s	5,5	Lanterne på stang 7,1	2,1	1 G 0,0 - 360,0 Rundtlysende.
650302	Lånan 56 Bøksla V for Lånsbogen	65 52.6994 011 51.5240	FI R 3s	3,4	Lanterne på stang 8,8	2,2	1 R 0,0 - 360,0 Rundtlysende.
650402	Sandvær 56 Måsflesa N for Lånabogen	65 53.0805 011 56.1811	FI R 3s	3,3	Lanterne på stang 6,8	2,2	1 R 0,0 - 360,0 Rundtlysende.

Fyrnr. Kartnr.	Område Navn Beliggenhet	Posisjon	Karakter	Lys høyde [m]	Beskrivelse Høyde over grunnen [m]	Lysvidde R G W	Sektor - farge - retning - beskrivelse
650501 56	Sandvær Andskjærholmen N av Andskjærholmen	65 53.2262 011 57.4490	FI G 3s	4,0	Lanterne på stang 4,8	3,5	1 G 0,0 - 360,0 Rundtlysende.
650600 56	Sandvær Indre Buøysnaget	65 53.6028 011 59.6181	FI G 3s	3,6	Lanterne på stang	2,1	1 G 0,0 - 360,0 Rundtlysende.
650701 56	Sandvær Nordre Buøysnaget	65 53.6829 011 59.9360	Iso G 2s	4,5	Lanterne på stang m. ind*	1,1	1 G 0,0 - 360,0 Rundtlysende
650712 56	Sandvær Nordøyholmen Sandvær	65 53.7762 012 00.2947	Iso R 2s	4,5	HIB på stang 6,8	2,1	1 R 0,0 - 360,0 Rundtlysende.
651000 56	Sandvær Feøyakken Holmens sørende	65 51.8789 012 00.8638	Iso WRG 4s	5,4	Lyktehus på søyle 7,0	6,4 6,4 7,9	1 G 249,1 - 252,2 Fra inn over grunnene S av Klubbholman til like klar S av Klubbholmflua S stang 2 W 252,2 - 255,4 Til klar N av Brødreskjæran Østre stang 3 R 255,4 - 286,7 Til klar S av Slegeskjæran 4 G 286,7 - 324,1 Til klar V av Båskjæran 5 W 324,1 - 339,2 Til klar Ø av Sjøøyslua stang 6 R 339,2 - 1,2 Til like klar V av Runddelslua LA 7 G 1,2 - 25,6 Til klar V av Hysflesa varde 8 W 25,6 - 41,3 Til klar SØ av Ljosbotnet S stang 9 R 41,3 - 161,3 Til midt i sundet nordover og klar V av Verniksøysundet lanterne 10 G 161,3 - 169,9 Til innpå Feøya
651133 56	Sandvær Verniksøysundet Sundets øst side	65 52.6533 012 00.3013	Iso G 2s	3,6	Lanterne på stang 8,8	2,8	1 G 0,0 - 360,0 Rundtlysende
651230 56	Sandvær Feøyholmen Vest for Feø	65 52.2564 012 00.4194	Iso R 2s	4,6	Lanterne på stang 6,8	3	1 R 0,0 - 360,0 Rundtlysende
651334 56	Sandvær Brattøyslua Buøy ø side	65 53.1075 012 00.2342	Iso R 2s	3,8	Lanterne på stang 8,6	3	1 R 0,0 - 360,0 Rundtlysende
651437 56	Sandvær Strømøyflu Vest om Strømø	65 53.5327 012 00.4200		3,8	Lanterne på stang 7,8	2,8	1 G 0,0 - 360,0 Rundtlysende
651439 56	Sandvær Måsøydraget, Ø Nordvest om Strømø	65 53.6543 012 00.5046	Iso G 2s	4,5	Lanterne på stang m/ ind*	1,1	1 G 0,0 - 360,0 Rundtlysende
651540 56	Sandvær Hestskjærgrunnen Orjeskjær V side	65 53.8267 012 00.5290	Iso W 2s	4,5	Lanterne på stang m. ind* 7,3	3	1 W 0,0 - 360,0 Rundtlysende
651641 56	Sandvær Orjeskjærgrunnen Orjeskjær N side	65 54.0236 012 00.8605	Iso G 2s	4,5	HIB på stang 8,5	2,7	1 G 0,0 - 360,0 Rundtlysende

Fyrnr. Kartnr.	Område Navn Beliggenhet	Posisjon	Karakter	Lys høyde [m]	Beskrivelse Høyde over grunnen [m]	Lysvidde R G W	Sektor - farge - retning - beskrivelse				
651743 56	Sandvær Søndre Halvdragsflu N om Oreskjær	65 54.0706 012 00.9375		4,5	Lanterne på stang m. ind* 8,5	3	1	G	0,0	- 360,0	Rundtlysende
651844 56	Sandvær Halvdragsflua Farvannets v side	65 54.1334 012 01.0078	Iso R 2s	4,5	Lanterne på stang m. ind* 8,6	3	1	R	0,0	- 360,0	Rundtlysende
651946 56	Sandvær Vestre Sandværhauggrunnen Farvannets v side	65 54.3609 012 01.3418	Iso R 2s	5,8	Lanterne på stang m. ind* 7,5	3	1	R	0,0	- 360,0	Rundtlysende
652045 56	Sandvær Sandværhauggrunnen Farvannets ø side	65 54.2597 012 01.2943		4,8	Lanterne/IB over trekant 7,8	2	1	G	0,0	- 360,0	Rundtlysende
652047 56	Sandvær N-Sandværhauggrunnen Farvannets Ø-side	65 54.3075 012 01.3903	Iso G 2s		Lanterne på stang m. ind*	3	1	G	0,0	- 360,0	Rundtlysende
652049 56	Sandvær Sandværrånen Syd om Sandværrodden	65 54.3889 012 01.8219	Iso G 2s		Lanterne på stang m/ ind*	3	1	G	0,0	- 360,0	Rundtlysende
652402 56	Sandvær Brattskjærflua V S av Sandværoddtaren FL	65 54.5001 012 01.5422	Iso R 2s	6,0	HIB på stang 9,5	3,4	1	R	0,0	- 360,0	Rundtlysende
652403 56	Sandvær Brattskjærflua Ø S-av Sandværoddtaren FL	65 54.4940 012 01.6495	Iso G 2s	6,0	HIB på stang 9,3	3,4	1	G	0,0	- 360,0	Rundtlysende
652405 56	Sandvær Brattbakken Ø S-av Sandværoddtaren FL	65 54.5862 012 01.6101	Iso G 2s	6,0	HIB på stang 9,4	3,4	1	G	0,0	- 360,0	Rundtlysende
652406 56	Sandvær Sandflu S S-av Sandværoddtaren FL	65 54.7499 012 01.4441	Iso R 2s	6,0	HIB på stang 9,1	3,4	1	R	0,0	- 360,0	Rundtlysende
652407 56	Sandvær Sandværoddflu S-av Sandværoddtaren FL	65 54.7987 012 01.5278	Iso G 2s	6,0	HIB på stang 9,1	3,4	1	G	0,0	- 360,0	Rundtlysende
652409 56	Husværifjorden Gjeddskjæret NØ-av Sandværrodden FL	65 55.1160 012 02.0246	Iso G 2s	7,0	HIB på stang 9,7	3,4	1	G	0,0	- 360,0	Rundtlysende
652600 56	Sandvær Sandværrodden Sandværrodden	65 54.8429 012 01.4236	Iso WRG 6s	10,0	Lyktehus på stativ med IB 13,0	6,4 6,4 7,4	1 2 3 4 5 6 7	G W R G W R G	88,0 110,1 111,1 153,1 201,8 213,4 349,9	- 110,1 - 111,1 - 153,1 - 201,8 - 213,4 - 349,9 - 355,9	Fra innpå Langtaren til klar NØ om Djupbåsluen Til klar SV av 5m Djupbåen Til klar Ø av Kåsskjæret Til klar Ø av Storkrabbskjæret LA Til klar V av Gjeddskjæret og godt klar av Storkrabbskjæret Til klar Ø av Brattskjærflua V (HIB) Til innpå Lille Stordragjet

Fyrnr. Kartnr.	Område Navn Beliggenhet	Posisjon	Karakter	Lys høyde [m]	Beskrivelse Høyde over grunnen [m]	Lysvidde R G W	Sektor - farge - retning - beskrivelse
652651 56	Sandvær Måsskjærene, V	65 54.4610 012 02.2959	Iso G 2s	5,0	Lanterne/IB over trekant 8,5		1 G 0,0 - 360,0 Rundtlysende
652652 56	Sandvær Måsskjærene, S Måsøya N	65 54.5028 012 02.3885	Iso R 2s	5,2	Lanterne/IB over trekant 7,5		1 R 0,0 - 360,0 Rundtlysende
652653 56	Herøy Tvilligskjæran, N Husvær/Sandvær	65 54.6602 012 03.4176	Iso G 2s		Lanterne på stang		1 G 0,0 - 360,0 Rundtlysende
652655 56	Herøy Moltgrøtskjæret Husvær/Sandvær	65 54.8609 012 04.1206	Iso G 2s	4,7	Lanterne på stang		1 G 0,0 - 360,0 Rundtlysende
652656 56	Husvær-Sandvær Lisslangdraget Herøy	65 54.9586 012 04.3782		5,0	Lanterne på stang		1 R 0,0 - 360,0 Rundtlysende
652657 56	Herøy Hestøy, V Husvær/Sandvær	65 55.0194 012 04.9724	Iso G 2s	5,0	Lanterne på stang		1 G 0,0 - 360,0 Rundtlysende
652858 56	Sandvær Hestøynakken, S	65 55.0446 012 04.9814	Iso R 2s	4,4	Lanterne på stang 6,5		1 R 0,0 - 360,0 Rundtlysende
652859 56	Sandvær Staullyngøy	65 55.1299 012 05.9970	Iso G 2s	4,7	Lanterne/IB over trekant		1 G 0,0 - 360,0 Rundtlysende
652860 56	Sandvær Gantøystaulen	65 55.1436 012 05.9858	Iso R 2s	5,0	Lanterne/IB over trekant		1 R 0,0 - 360,0 Rundtlysende
652861 56	Sandvær Ytre Seingsdraget	65 55.2064 012 06.5034	Iso G 2s	5,3	Lanterne/IB over trekant		1 G 0,0 - 360,0 Rundtlysende
652863 56	Sandvær Ytre Måsøy	65 55.2650 012 06.7668	Iso G 2s	5,5	Lanterne/IB over trekant		1 G 0,0 - 360,0 Rundtlysende
652864 56	Sandvær Lyngøy, SV	65 55.2706 012 06.7123	Iso R 2s	5,0	Lanterne/IB over trekant		1 R 0,0 - 360,0 Rundtlysende
652865 56	Sandvær Aukan, NV	65 55.3460 012 07.2160	Iso G 2s	5,5	Lanterne/IB over trekant		1 G 0,0 - 360,0 Rundtlysende
652867 56	Sandvær Hestøy, N	65 55.4123 012 07.6578	Iso G 2s	5,8	Lanterne/IB over trekant		1 G 0,0 - 360,0 Rundtlysende

Fyrnr. Kartnr.	Område Navn Beliggenhet	Posisjon	Karakter	Lys høyde [m]	Beskrivelse Høyde over grunnen [m]	Lysvidde R G W	Sektor - farge - retning - beskrivelse				
652868 56	Sandvær Velaholmen, N	65 55.3581 012 07.7506		5,0	Lanterne på stang m/indi*	3	1	R	0,0	- 360,0	Rundtlysende
653000 56	Gåsværfjorden Ytre Flesan Nord for Sandskjær	65 57.6201 011 53.2271	FI WRG 5s	5,6	Lyktehus på stativ 6,3	5,1 5,1 6,4	1	G	347,4	- 352,4	Fra V-av Djupbåen jst. til klar V-av Merrra
							2	W	352,4	- 353,3	Til klar Ø-av østligste skjær på Nordre Ytterbåen
							3	R	353,3	- 5,2	Til klar 208m V-av Breitaren stang
							4	G	5,2	- 6,9	Til 440m V-av Breitaren stang
							5	W	6,9	- 8,3	Til 654m V-av Breitaren stang
							6	R	8,3	- 27,7	Til klar Ø-av Spellskjæret
							7	G	27,7	- 189,7	Til 293m Ø-av Råsbåen stang
							8	W	189,7	- 195,8	Til 402m Ø-av Rasbåen stang
							9	R	195,8	- 210,2	Til V-av Krakbåen stang
653500 56	Gåsværfjorden Steinan Store Steinans NV pynt	66 00.1596 012 00.3240	FI WRG 5s	18,0	Lyktehus på søyle 5,7	5 4,7 7	1	R	326,6	- 70,2	Fra 509m Ø-av Djupbåen stang, til klar 630m N-av Nova
							2	G	70,2	- 72,5	Til 916m N-av Nova
							3	W	72,5	- 80,0	Til 1805m N-av Nova
							4	R	80,0	- 84,3	Til klar S-av 3,6m Langfallet
							5	G	84,3	- 213,7	Til 215m SØ-av Svartskjæret
							6	W	213,7	- 224,7	Til klar NV-av Kokskjærbåen
							7	R	224,7	- 306,1	Til 322m SV-av Langoddbåen
							8	G	306,1	- 307,9	Til 522m SV-av langoddbåen
							9	W	307,9	- 326,6	Til førstnevnte grense
654000 56	Gåsværfjorden Innerholmen Holmens Ø pynt	66 01.8611 011 47.7246	Iso WRG 6s	13,1	Lyktehus på søyle 6,0	5,4 5,4 6,8	1	G	240,3	- 323,2	Fra innpå Helløya til 1033m V-av Garnflesa
							2	W	323,2	- 325,3	Til 1136m V-av Garnflesa og klar Ø-av 10,6m Purkskallen
							3	R	325,3	- 329,0	Til klar V-av 10,6m Purkskallen
							4	G	329,0	- 331,4	Til 1384m V-av Garnflesa
							5	W	331,4	- 340,8	Til 1715m V-av Garnflesa og klar Ø-av 7,5m Huvlfallet
							6	R	340,8	- 18,5	Til klar Ø-av 1,5m Langtaren
							7	G	108,0	- 124,2	Fra N-av Lyngholmflesa til klar N-av 1,9m Rosstaren
							8	R	124,2	- 134,3	Til NØ-av Ørnåen
654500 56	Gåsværfjorden Ytterholmen fyr På holmens topp	66 00.7978 011 41.2360	Oc WRG 6s	48,0	Fyrbygning med tårn 9,5	8,5 8,5 9,4	1	W	283,0	- 286,3	Til klar N av 15 m Djupbåen og Djupbåen stang. Merk 6,4m Funningen grunne i sektoren
							2	R	286,3	- 351,6	Til innpå Svartsendingen og klar V av Håbølan
							3	G	351,6	- 27,4	Til klar V av Fjølstaren og 17 m Langskolten
							4	W	27,4	- 54,2	Til klar SØ av Baksveet. MERK 1,4 m grunne i sektoren inn mot fyret
							5	R	54,2	- 100,2	Til N av Seiryggen
							6	G	100,2	- 120,4	Til godt klar SV av Langsveet
							7	W	120,4	- 123,7	Til klar V av Langsveet
							8	R	123,7	- 155,9	Til klar SV av Kjeingen
							9	G	155,9	- 216,2	Til midt i Vardleia
							10	R	216,2	- 275,1	Til N av Funningen og S av Langtaren
							11	G	275,1	- 283,0	Til klar S av Steinodden
654902 56	Gåsvær Gåsværskjær NØ på Nordgåsvær	66 03.9553 012 02.3542	FI R 3s	4,3	Lanterne på stang 6,8	2,2	1	R	0,0	- 360,0	Rundtlysende.

Fyrnr. Kartnr.	Område Navn Beliggenhet	Posisjon	Karakter	Lys høyde [m]	Beskrivelse Høyde over grunnen [m]	Lysvidde R G W	Sektor - farge - retning - beskrivelse
655000 56	Gåsvær Gåsvær På Kalvskjær	66 03.8772 012 02.7573	Oc (2) WRG 8s	5,0	Lyktheus på varde 6,5	4,7 4,7 6	1 R 37,8 - 51,8 Fra innpå S-Gåsvær til Ø-av Gåsværholmen LA
							2 G 51,8 - 216,3 Til Ø-av Lisstaren stang
							3 R 216,3 - 230,0 Til innpå Torskjæret
							4 G 230,0 - 240,5 Til 972m S-av Torskjæret VA
							5 W 240,5 - 246,1 Til klar N-av Asperodden
							6 R 246,1 - 261,6 Til klar S-av Spelgrunnen stang
							7 G 261,6 - 294,8 Til 360m S-av Svartoksen FL
							8 W 294,8 - 305,7 Til 1420m S-av Svartoksen FL
							9 R 305,7 - 341,2 Til inn over Lønnskjærene
655102 56	Gåsvær Gåsværsundet, N Nord i Gåsværsundet	66 03.2923 012 01.2622	FI R 3s	3,5	Lanterne på stang 7,3	2,2	1 R 0,0 - 360,0 Rundtlysende.
655104 56	Gåsvær Gåsværholmen Gåsværsundet	66 03.5547 012 01.6742	Q R		Lanterne på stang 6,6	2	1 R 0,0 - 360,0 Rundtlysende.
655202 56	Gåsvær Tvillingskjæret Ø av Småflesan	66 02.0559 011 57.8041	FI R 5s	6,0	Lanterne på stativ 7,9	2,9	1 R 0,0 - 360,0 Rundtlysende.
655400 56	Gåsvær Storflesan Holmens Ø side	66 01.7530 011 57.6211	Oc (2) WRG 8s	8,4	Lyktheus på søyle 7,9	4,5 4,5 5,8	1 G 180,1 - 188,9 Fra inn over Skroppskjæran til klar Ø-av 5m Nordfallet
							2 W 188,9 - 194,4 Til klar V-av tørrfall V-av Klovningen
							3 R 194,4 - 201,0 Til klar V-av Knarrholmen
							4 G 201,0 - 210,2 Til 169m V-av Tvillingskjæret
							5 W 210,2 - 212,6 Til 205m V-av Tvillingskjæret
							6 R 212,6 - 352,4 Til midt over 3,1m Seifatet
							7 G 352,4 - 32,3 Til klar V-av Svartskjær stang
							8 W 32,3 - 42,7 Til klar Ø-av Himmelbåen
							9 R 42,7 - 54,3 Til over Flåtaren
655600 56	Gåsvær Djupbåen På Djupbåen	66 05.0680 012 02.8736	FI WRG 5s	11,4	Lyktheus på stativ 12,6	4,9 4,9 6,2	1 G 37,9 - 50,7 Fra inn over Langdragskjæran til klar V-av Svarttaren
							2 W 50,7 - 82,0 Til klar N-av Langfallet
							3 R 82,0 - 90,5 Til klar S-av 3,4m Skjærmannsbåen
							4 G 90,5 - 108,5 Til klar N-av Nordfallet
							5 W 108,5 - 113,5 Til klar 400m S-av Lundbåen
							6 R 113,5 - 115,7 Til klar 160m S-av Lundbåen
							7 G 115,7 - 208,1 Til klar Ø-av Rotskjæran
							8 W 208,1 - 221,0 Til klar V-av Nordtaren
							9 R 221,0 - 238,6 Til inn over Nordtaren































Fyrnr. Kartnr.	Område Navn Beliggenhet	Posisjon	Karakter	Lys høyde [m]	Beskrivelse Høyde over grunnen [m]	Lysvidde R G W	Sektor - farge - retning - beskrivelse
656000 58	Skipbåtsvær Djupsøy N av Gåsvær	66 07.3025 012 03.9132	FI (2) WRG 5s	7,8	Lyktehus 3,0	6,8 6,8 7,8	1 G 166,2 - 172,5 Fra innpå Djupskjæra til klar av Langskjæret
							2 W 172,5 - 181,3 Til klar V av Auken
							3 R 181,3 - 195,7 Til klar Ø av Storskjæran
							4 G 195,7 - 211,9 Til klar Ø av Lønnfallet
							5 W 211,9 - 219,7 Til klar Ø av Leiholmgrunnen
							6 R 219,7 - 223,7 Til klar NV av Risøybåen stang
							7 G 223,7 - 226,1 Til 260 m SØ av Risøybåen stang
							8 W 226,1 - 228,4 Til klar NV av 7,2 m Øksningskallen
							9 R 228,4 - 233,5 Til klar SØ av 7,2 m Øksningskallen
							10 G 233,5 - 314,0 Til klar SV avTorsskjæret varde
							11 W 314,0 - 321,6 Til godt klar SV av Torsskjæret varde
							12 R 321,6 - 331,9 Til like klar SV av Mellomodden
							13 G 331,9 - 334,3 Til klar SV av lite skjær V av Svartoksen lykt
							14 W 334,3 - 344,5 Til klar Ø av Spelgrunnen stang. MERK: Østre Rotskjær ligger i denne sektor
							15 R 344,5 - 349,4 Til inn på Nordtaren.
656100 58	Skipbåtsvær Stokskjær N av Gåsvær	66 07.4752 012 00.8664	Iso WRG 6s	5,9	Lyktehus på stativ 7,6	6,1 6,1 7	1 G 238,7 - 17,1 Fra inn på Skipbåtsværet til klar V tørrfall Hemningskjæret
							2 W 17,1 - 29,8 Til klar Ø av Stokskjær sydligste stang SV1
							3 R 29,8 - 83,5 Til klar N av Skaftolmen varde
							4 G 83,5 - 98,4 Til innpå Kinnarøya
656500 58	Sandsundvær Skarholmen NV Gåsvær	66 07.2979 011 56.9882	Iso WRG 2s	20,2	Lyktehus på søyle 5,7	6,6 6,6 7,6	1 G 264,6 - 293,6 Fra N av Skaftolmen varde til klar S av Kvitholmen. Merk: Lyset tas bort av sprosse i denne grensen
							2 W 293,6 - 299,3 Til klar N av Storkompallen
							3 R 299,3 - 343,2 Til Ø av 3,1m Sørfallet
							4 G 343,2 - 350,5 Til V av 3,1m Sørfallet
							5 W 350,5 - 8,2 Til Ø av 2,1m Skjærsmannsbåen
							6 R 8,2 - 17,0 Til V av 3,4m Skjærsmannsbåen
							7 G 17,0 - 21,1 Til godt klar V 3,4m Skjærsmannsbåen
							8 W 21,1 - 43,3 Til Ø av 5,7m Våbåtaren
							9 R 43,3 - 78,1 Til N av 1m falletSV av lykta og inn på Hans Perso-taren
							10 G 78,1 - 86,2 Til klar N av Skolten og N av Henrikskallen
							11 W 86,2 - 89,2 Til klar S av Lundbåen
							12 R 89,2 - 135,1 Til klar Ø av Nordbrua og Nordflesa
							13 G 135,1 - 138,0 Til godt klar Ø av Nordbrua og Nordflesa
							14 W 138,0 - 158,9 Til klar V av 15m Moholmskallen
							15 R 158,9 - 213,9 Til innpå Garsgrunnen
657000 58	Åsværet Gjessnakken Holmens topp	66 12.9689 012 07.6834	FI WRG 5s	20,3	Lyktehus 3,5	5,9 5,9 6,8	1 G 304,5 - 4,7 Fra innpå Singflesa til V-av Utsynningen.
							2 W 4,7 - 23,5 Til Ø-av 1,7m grunne Ø-av Moholmen.
							3 R 23,5 - 73,6 Til klar N-av Djupskjæran.
							4 G 73,6 - 84,7 Til klar N-av Nordbrua i Flovær.
							5 W 84,7 - 103,2 Til klarS-av 6m grunne SV-av Brakvadrakken.
							6 R 103,2 - 134,1 Til klar SV-av Storgauva.
							7 G 134,1 - 151,7 Til klar Ø-av Storgauva.
							8 R 151,7 - 210,2 Til V-av Storramnøya.

Fyrnr. Kartnr.	Område Navn Beliggenhet	Posisjon	Karakter	Lys høyde [m]	Beskrivelse Høyde over grunnen [m]	Lysvidde R G W	Sektor - farge - retning - beskrivelse
657100 58	Åsvær Lassan Ø av Buøya	66 13.1691 012 14.8940	Iso WRG 6s	4,5	Lyktehus på stativ 6,0	5,7 5,7 6,7	1 W 241,9 - 243,7 Fra klar S-av Skjenkskjæran til klar N-av Jomatsaskjæret. 2 R 243,7 - 274,9 Til klar S-av Leiholmskjæret. 3 G 274,9 - 277,0 Til 170m S-av Leiholmskjæret. 4 W 277,0 - 300,8 Til klar NØ-av Laukøya. 5 R 300,8 - 323,8 Til klar Ø-av Risøybåen. 6 G 323,8 - 337,0 Til klar V-av Risøybåen. 7 W 337,0 - 18,1 Til klar Ø-av 5,8m grunne Ø-av Littlengøya. 8 R 18,1 - 21,1 Til kloss i 5,8m grunne Ø-av Littlengøya. 9 G 21,1 - 241,9 Til førstnevnte grense.
657300 58	Åsvær Åsvær Andersbakkens SØ side	66 15.9027 012 17.7987	Oc (2) WRG 8s	24,5	Fyrbygning med tårn 18,5	11,5 11 14,2	1 G 77,5 - 91,2 Fra innpå Slyngen skjærene til klar N av Nordbåen. (sprosse i overgangen G/W) 2 W 91,2 - 130,0 Til godt klar SW av Blindingskallen 3 R 130,0 - 133,9 Til klar SW av Blindingskallen 4 G 133,9 - 205,6 Til klar Ø av Torskjæret 5 W 205,6 - 208,3 Til klar V av Tussøya 6 R 208,3 - 221,2 Til klar NV av Vågholmen lykt 7 G 221,2 - 277,3 Til klar Sør av Synstbåen lanterne og Synstholmbåen stang 8 W 277,3 - 281,2 Til like klar N av Utøybåen lanterne 9 R 281,2 - 282,5 Til like S av Utøybåen lanterne 10 G 282,5 - 283,6 Til klar S av Utøybåen lanterne 11 W 283,6 - 285,5 Til 413m Klar N av Utøya og klar N av Skåka 12 R 285,5 - 292,8 Til klar NØ av Skinnbåan (2.9m grunne) 13 G 292,8 - 308,3 Til klar S av Skinnbåan (2.8m grunne) og like klar N av Flatskinnarøyene 14 R 308,3 - 329,2 Til innpå Flatskinnholman
						Racon Signal: Type:	Morsetegn Morsetegn T m/utstrekning 1.0 n.mil ITOFAR
657500 58	Åsvær Slyngen Åsværet	66 14.6045 012 11.3554	Iso WRG 6s	7,7	Lyktehus på stativ 6,6	5,7 5,7 6,7	1 G 148,1 - 181,9 Fra inn over Slyngen-skjærene til klar Ø-av 6,2m Kroktaren. 2 W 181,9 - 198,0 Til klar V-av Stordøsen. 3 R 198,0 - 217,9 Til midt i sundet mellom Åmundskjæret og Vestfroen. 4 G 217,9 - 263,8 Til N-av nordspissen av Littpolløya. 5 R 263,8 - 324,3 Til innpå Tjørnøya.
657870 59	Lovund Svartbarden Ø av Lovund	66 21.0229 012 23.3359	VQ (3) W 5s	8,0	Lanterne på stang 11,0	3,7	1 W 0,0 - 360,0 Rundtlysende
658000 58	Lovunden Naustholmen Ø Lovunden	66 22.0651 012 22.8131	Oc (2) WRG 8s	6,5	Lyktehus på søyle 4,7	3,8 3,8 4,6	1 G 140,8 - 152,0 Fra innpå Naustholmen til midt i leden N-mot Store Jeøy 2 R 152,0 - 237,1 Til klar N-av Oterværholmen LA 3 G 237,1 - 278,2 Til klar S-av Finnholmflu stang 4 W 278,2 - 329,9 Til klar NØ-av Svartbalen LA 5 R 329,9 - 17,7 Til klar V-av Novskjæran S stang 6 G 17,7 - 33,9 Til innpå Lovund.
658001 58	Lovund Lovund, N	66 21.9068 012 22.6386	Iso G 4s	7,4	Lanterne på stang m. ind*	4,9	G 0,0 - 360,0
















Fyrnr. Kartnr.	Område Navn Beliggenhet	Posisjon	Karakter	Lys høyde [m]	Beskrivelse Høyde over grunnen [m]	Lysvidde R G W	Sektor - farge - retning - beskrivelse
658002 58	Lovund Lovund, S	66 21.8429 012 22.6749	Iso R 4s	9,7	Lanterne på stang m.indi*	4,9	1 R 0,0 - 360,0 Rundtlysende
658003 0	Lovund Lovund nordre indre	66 21.8782 012 21.9751		6,5	IB/NE		
658004 0	Lovund Lovund søre indre	66 21.8596 012 21.9695		6,5	IB/NE		
658104 58	Lovunden Rafsholmen, Ø	66 22.3029 012 22.2307	Iso R 2s	5,5	HIB	3	R 0,0 - 360,0
658105 58	Lovunden Naustholmen molo Molohodet	66 22.2478 012 22.4079	Iso G 2s	6,9		3	G 0,0 - 360,0
658106 58	Lovunden Rafsholmsnaget, NØ	66 22.4198 012 22.2646	Iso R 2s	6,0	HIB	3	R 0,0 - 360,0
658107 58	Lovunden Midtgrunnen	66 22.3698 012 22.4423	Iso G 2s	5,8	HIB	3	G 0,0 - 360,0
658108 58	Lovunden Hjellskjæret, N	66 22.5524 012 22.2614	Q R	6,0	HIB	2,5	R 0,0 - 360,0
658109 58	Lovunden Jøyleia, S	66 22.5768 012 22.3804	Q G	6,0	HIB	2,5	G 0,0 - 360,0
658200 58	Lovunden Lovunden, nedre På Føynakken	66 22.5796 012 22.0422	Iso W 2s	8,9	LA/SC 3,3	9,2	1 W 129,5 - 137,5 Lyser fra 129,5° til 137,5°
658300 58	Lovunden Lovunden, øvre På Ertnan	66 22.5086 012 22.2305	Oc W 6s	15,7	LA/SC 3,3	9,5	1 W 129,5 - 137,5 Lyser fra 129,5° til 137,5°
658412 58	Lovunden Jøyleia, Ø	66 22.6408 012 22.3207	Q R	5,8	HIB	2,5	R 0,0 - 360,0

Fyrnr. Kartnr.	Område Navn Beliggenhet	Posisjon	Karakter	Lys høyde [m]	Beskrivelse Høyde over grunnen [m]	Lysvidde R G W	Sektor - farge - retning - beskrivelse				
658502 59	Litisjona Osgrunnen NØ av Osgrunnen	66 16.1907 013 08.6493	Iso R 2s	2,0	Lysbøye 4,5	3,6 G W	1	R	0,0	- 360,0	Rundtlysende
658510 0	Lovunden Jeøyskjæret	66 22.6785 012 21.8687	Fast lys yellow	5,0	IB på stang	G W					
658511 58	Lovunden Jeøyleia, N	66 22.6906 012 22.1826	Q G	6,0	HIB	2,5 G W		G	0,0	- 360,0	
658513 58	Lovunden Jeøygrunnen, N	66 22.6914 012 21.7231	Iso G 2s	6,0	HIB	3 G W		G	0,0	- 360,0	
658514 58	Lovunden Jeøyleia, V	66 22.6657 012 22.2079	Q R	6,5	HIB	2,5 G W		R	0,0	- 360,0	
658515 58	Lovunden Lamøygrunnen	66 22.7868 012 21.5162	Q G	7,0	HIB	2,5 G W		G	0,0	- 360,0	
658516 58	Lovunden Jeøygrunnen, NV	66 22.7823 012 21.4626	Q R	6,0	HIB	2,5 G W		R	0,0	- 360,0	
658517 58	Lovunden Lamøygrunnen, NV	66 23.0105 012 20.9967	Iso G 2s	8,0	HIB	3 G W		G	0,0	- 360,0	
658518 58	Lovunden Lille Alsholmen	66 24.0902 012 19.6028	Iso R 2s	9,6	HIB 6,2	3 G W		R	0,0	- 360,0	
658520 58	Lovunden Vestripskjæran N av Lovund	66 23.0955 012 20.5436	Iso R 2s	11,0	Lanterne på stativ 15,5	2,4 G W	1	R	0,0	- 360,0	Rundtlysende
658521 58	Lovundværet Leibåen SV av Leibåen	66 23.7239 012 19.8482	Q G	3,0	Lysbøye 4,5	3 G W	1	G	0,0	- 360,0	Rundtlysende
658602 59	Lovunden Fingerskjær Ø Lovunden	66 22.2864 012 23.2212	Q R	7,0	HIB 5,0	3 G W		R	0,0	- 360,0	
658603 58	Lovunden Naustholmgrunnen Naustholmen N	66 22.1988 012 22.8310	Q G	6,2	HIB	3 G W		G	0,0	- 360,0	
658610 58	Lovunden Tjeldskjærgrunnen	66 22.3340 012 22.6552		6,0		3,2 G W		W	0,0	- 360,0	













Fyrnr. Kartnr.	Område Navn Beliggenhet	Posisjon	Karakter	Lys høyde [m]	Beskrivelse Høyde over grunnen [m]	Lysvidde R G W	Sektor - farge - retning - beskrivelse
658708 59	Lovunden Oterværskjæret Ø av Lovunden	66 22.4147 012 23.9562	Iso R 2s	6,8	11,8	3 3 3	R 0,0 - 360,0
658709 59	Lovunden Oterværholmen Ø av Lovunden	66 22.4983 012 24.6370	Iso G 2s	8,1	7,6	3 3 3	G 0,0 - 360,0
658712 59	Lovunden Småværholmskjærene SØ av Verholmen	66 22.8537 012 25.3522	Iso R 2s	7,9	9,2	3 3 3	R 0,0 - 360,0
658800 59	Lovunden Otervær Ø av Lovunden	66 22.3266 012 25.5857	Iso WRG 6s	11,2	Lyktehus på varde 7,5	6,9 6,9 7,9	1 G 203,4 - 210,0 2 W 210,0 - 220,7 3 R 220,7 - 10,8 4 G 10,8 - 19,9 5 W 19,9 - 26,6 6 R 26,6 - 32,7
659000 58	Lovunden Kvitripskjær N av Lovunden	66 23.2869 012 21.8830	Oc (2) WRG 8s	9,0	Lyktehus på søyle 5,8	6,6 6,6 7,6	1 G 74,4 - 83,3 2 W 83,3 - 85,4 3 R 85,4 - 86,8 4 G 86,8 - 88,4 5 W 88,4 - 91,6 6 R 91,6 - 115,6 7 G 115,6 - 191,3 8 R 191,3 - 251,2 9 G 251,2 - 259,5
659200 59	Lovunden Kvalholmen N av Lovunden	66 25.2252 012 27.2677	FI WRG 5s	10,0	Lyktehus 3,0	7 7 8,1	1 G 85,1 - 86,0 2 W 86,0 - 132,7 3 R 132,7 - 151,2 4 G 151,2 - 158,9 5 W 158,9 - 191,3 6 R 191,3 - 200,0 7 G 200,0 - 203,1 8 W 203,1 - 207,1 9 R 207,1 - 240,0 10 G 240,0 - 251,7 11 W 251,7 - 282,8 12 R 282,8 - 306,6
660000 58	Træna Træna På Sørholmen	66 25.8469 011 58.1008	LFI W 10s	36,8	Gråsteinshus med rødt je* 21,1	12,2	1 W 0,0 - 360,0 Rundtlysende
660120 61	Sumøy Sumøytoppen	66 28.7285 012 04.1931	FI W 3s	42,0	LA/SC/LOD 4,0	5,4	1 W 0,0 - 360,0 Rundtlysende

Fyrnr. Kartnr.	Område Navn Beliggenhet	Posisjon	Karakter	Lys høyde [m]	Beskrivelse Høyde over grunnen [m]	Lysvidde R G W	Sektor - farge - retning - beskrivelse
660130 61	Træna Sumøya N-på Sumøya	66 28.8905 012 04.5519	Iso W 2s	9,1	HIB på stang 6,2	   3	1 W 0,0 - 360,0 Rundtlysende
660140 0	Træna Lamholmen Lamholmens V-side	66 29.1328 012 05.1598	Fast lys yellow	6,0	Indirekte belysning 4,5	  	
660141 61	Træna Innerhaksholmen SV SV siden av Innerhaksholmen	66 29.3484 012 05.5247	Iso G 4s	5,0	HIB på stang 10,0	   2,7	1 G 0,0 - 360,0 Rundtlysende
660142 61	Træna Ytterhaksholmen SØ SØ siden av Ytterhaksholmen	66 29.3504 012 05.2506	Iso R 4s	5,0	HIB på stang 10,0	   2,5	1 R 0,0 - 360,0 Rundtlysende
660150 61	Trænfjorden Sumøybåen V S-av Træna	66 28.1792 012 05.3555	Q (9) W 15s	2,5	Lysbøye	   4,1	1 W 0,0 - 360,0 Rundtlysende
660200 61	Træna Lamholmen På Lamholmen	66 29.1060 012 05.1825	Oc WRG 6s	16,6	Lyktehus på underbygning 5,0	   8,8 8,8 9,9	1 G 304,8 - 312,5 Fra innpå Valløya til 177m S-av Skarvskjæret. 2 W 312,5 - 336,5 Til klar Ø-av 7,4m Sumøybåen. 3 R 336,5 - 344,6 Til klar Ø-av 1,7m Sumøybåen. 4 G 344,6 - 357,1 Til klar V-av 4m Sumøybåen. 5 W 357,1 - 4,2 Til klar Ø-av 8,8m Fjellskallen. 6 R 4,2 - 7,7 Til V-av 8,8m Fjellskallen. 7 G 7,7 - 10,7 Til Ø-av 12m Fjellskallen. 8 W 10,7 - 15,6 Til klar Ø-av 6,6m Larsskallen. 9 R 15,6 - 21,7 Til klar V-av Bålskjæråen. 10 G 21,7 - 61,1 Til klar NV-av Sumøya og akkurat klar NV-av 8,7m grunne N-av Gjersholmene. 11 W 61,1 - 62,1 Til klar S-av Sumøykalven og klar S-av Fromerra. MERK: 8,7m grunne nært hvit sektor. 12 R 62,1 - 90,6 Til klar S-av Hikelen. 13 G 90,6 - 201,2 Til klar Ø-av Husøy molo. 14 W 201,2 - 203,6 Til klar V-av Innerhaksholmen LA. 15 R 203,6 - 213,5 Til inn på Indrehakksholmen.
660201 61	Træna Innerhakksholmen På Innerhakksholmen	66 29.4448 012 05.6083	Iso G 4s	9,7	LA/IB/NB 5,8	   4	1 G 0,0 - 360,0 Rundtlysende
660202 61	Træna Ytrehakksholmen, S Husøya S	66 29.4363 012 05.3959	Iso R 4s	8,7	LA/IB/NB 4,8	   3,3	1 R 0,0 - 360,0 Rundtlysende.
660302 61	Træna Træna molo Ytterst på molo	66 30.3580 012 06.7678	Iso R 4s	7,0	LA/IB/NB 3,0	   3,3	1 R 0,0 - 360,0 Rundtlysende
660303 61	Træna Likholmen Likholmen V-side	66 29.7600 012 06.0778	Iso G 4s	7,0	LA/IB/NB 8,2	   4	1 G 0,0 - 360,0 Rundtlysande




























Fyrnr. Kartnr.	Område Navn Beliggenhet	Posisjon	Karakter	Lys høyde [m]	Beskrivelse Høyde over grunnen [m]	Lysvidde R G W	Sektor - farge - retning - beskrivelse				
660304 61	Træna Kvannskjæret Bergholmsundet	66 30.4828 012 07.5026	Iso R 4s	7,0	LA/IB/NB 7,0	3,3	1	R	0,0	- 360,0	Rundtlysende
660305 61	Træna Likholmen, N Husøysundet	66 30.0357 012 06.3638	Iso G 4s	7,0	LA/IB/NB 11,0	4	1	G	0,0	- 360,0	Rundtlysende
660306 61	Træna Veirholmen, SV Nord om Bergholm Varde	66 30.4672 012 08.0951	Iso R 4s	5,8	LA/SC 7,0	3,3	1	R	0,0	- 360,0	Rundtlysende.
660307 61	Træna Torvøy, NV NØ Husøya	66 30.1348 012 06.5966	Iso G 4s	7,0	HIB på stang 8,0	4	1	G	0,0	- 360,0	Rundtlysende
660308 61	Træna Bergholmen, N Nordre Bergholmen	66 30.3962 012 08.3801	Iso R 4s	9,0	HIB på stang 6,4	3,3	1	R	0,0	- 360,0	Rundtlysande
660309 61	Træna Hatthauken NØ av Husøya	66 30.4274 012 07.3755	Iso G 4s	7,0	LA/IB/NB 8,5	4	1	G	0,0	- 360,0	Rundtlysende
660310 0	Træna Husøy molo Husøy	66 29.5881 012 05.5924	Fast lys yellow	4,0	Lanterne på stang 2,0						
660311 61	Træna Bergholmen På Bergholmens nordside	66 30.3299 012 08.4202	Iso G 4s	9,0	HIB på stang 9,5	4	1	G	0,0	- 360,0	Rundtlysende
660320 61	Træna Søre Likholmgalten Ø av Husøya	66 29.6493 012 06.0041	Q W	3,2	Lanterne på stang 3,2	3,9	1	W	0,0	- 360,0	Rundtlysende
660340 0	Træna Kvannskjærsmaget Bergholmsundet	66 30.5066 012 07.3417	Fast lys yellow	5,0	Indirekte belysning 7,0						
660400 61	Træna Bergholmen Øst av Husøya	66 30.2498 012 08.4092	Oc (2) WRG 8s	17,5	Lyktehus 4,5	7 7 8,1	1	R	109,5	- 117,1	Fra inn på Fløholmen til midt mellom Hatthauken LA og Kvannskjærsmaget IB.
							2	G	117,1	- 238,3	Til klar S-av 3m Skarvbåen.
							3	W	238,3	- 251,1	Til klar N-av 17m Hellfallet.
							4	R	251,1	- 253,9	Til klar N-av 18m Hellfallet.
							5	G	253,9	- 256,2	Til klar S-av 18m Hellfallet.
							6	W	256,2	- 259,2	Til klar N-av 8,7m Tverrtaren.
							7	R	259,2	- 290,3	Til klar S-av 17m Sterktaren.
							8	G	290,3	- 293,8	Til klar S-av Austerfallet.
							9	W	293,8	- 310,0	Til klar NØ-av Handrevan.
							10	R	310,0	- 313,2	Til inn på Handrevan.
							11	G	313,2	- 316,6	Til klar S-av Handrevan.
							12	W	316,6	- 0,1	Til klar Ø-av Slønga.
							13	R	0,1	- 16,5	Til innover Slyngen.

Fyrnr. Kartnr.	Område Navn Beliggenhet	Posisjon	Karakter	Lys høyde [m]	Beskrivelse Høyde over grunnen [m]	Lysvidde R G W	Sektor - farge - retning - beskrivelse				
660410 61	Træna Bergholmen, NØ NØ av store Bergholmen	66 30.3461 012 08.7175	VQ (6) W LFI 10s	10,0	Lanterne på stang 15,0	   4,1	1	W	0,0	- 360,0	Rundtlysende
660500 61	Træna Røssneset Sanna SV pynt	66 29.4965 012 01.6977	Oc (2) WRG 8s	13,2	Lyktehus på underbygning 6,0	   6,3 6,3 7,2	1	G	282,3	- 291,9	Fra S av Rensøygalten stang til klar S av Hikelen
							2	W	291,9	- 295,4	Til klar NØ av Surnøya N-spiss
							3	R	295,4	- 13,3	Til klar grunnen Ø av Fløttingen
							4	G	13,3	- 55,4	Til klar NV av Skåktaren
							5	W	55,4	- 57,3	Til klar SØ av Djupbåen
							6	R	57,3	- 111,0	Til klar NØ av Svartskjæret
							7	G	111,0	- 112,9	Til godt klar NØ av Svartskjæret og Solken
							8	W	112,9	- 114,5	Til godt klar NØ av Solken og SV av Katten
							9	R	114,5	- 120,4	Til klar NØ av Katten
							10	G	120,4	- 124,1	Til godt klar NØ av Katten
							11	W	124,1	- 132,0	Til klar SØ av Grunnskolten
							12	R	132,0	- 138,1	Til like innpå Alvorsneset
661000 61	Træna vestsida Ålvorsneset Sanna v pynt	66 30.3590 012 00.0469	FI WRG 5s	21,5	Lyktehus på stativ 9,0	   6,9 6,9 7,9	1	R	325,1	- 358,3	Fra langs Røssneset til V-av Skyrsholmen.
							2	G	358,3	- 74,4	Til klar N-av 2.7m Gauvan.
							3	W	74,4	- 88,8	Til klar S-av 16m Solken.
							4	R	88,8	- 106,2	Til klar N-av 12m Katten.
							5	G	106,2	- 108,6	Til S-av 25m grunne S-av Vårfiskskolten og Grunnskolten.
							6	W	108,6	- 123,3	Til SV-av 26m Grunnskolten.
							7	R	123,3	- 130,6	Til klar NØ-av Grunnskolten.
							8	G	130,6	- 132,7	Til SV-av 21m Vårfiskskolten.
							9	W	132,7	- 136,7	Til klar V-av 4m Fallet.
							10	R	136,7	- 164,6	Til klar Ø-av 9m Nordmjågrunnen.
							11	G	164,6	- 168,0	Til 538m V-av Brimholmen.
							12	W	168,0	- 172,3	Til klar V-av Brimholmbåen.
							13	R	172,3	- 180,4	Til innpå Brimholmbåen.
661101 61	Træna Sanna molo Sanna NØ	66 30.4790 012 03.6749	Iso G 6s	6,5	Lanterne på stang 4,5	   4,1	1	G	0,0	- 360,0	Rundtlysende.
661300 61	Træna Ovnholmskjæret N av Husøya	66 32.2333 012 07.4230	Iso WRG 6s	12,9	Lyktehus på søyle 6,7	   6,3 6,3 7,2	1	G	0,3	- 5,6	Fra innpå Lyngøya klar V-av Lyngøya LA.
							2	W	5,6	- 7,6	Til midt mellom Hellhomlskjæret Øst LA og Hellholmskjæret Vest LA.
							3	R	7,6	- 78,2	Til klar N-av Store Raudholmen FL.
							4	G	78,2	- 100,3	Til klar N-av Brosmeskjæret.
							5	W	100,3	- 102,1	Til klar S-av 19m Lavrumskallen.
							6	R	102,1	- 104,2	Til klar S-av 12m Lavrumskallen.
							7	G	104,2	- 106,5	Til klar N-av 12m Lavrumskallen.
							8	W	106,5	- 109,8	Til klar S-av Litlkangva.
							9	R	109,8	- 216,0	Til NV-av landet på Torrvær.

Fyrnr. Kartnr.	Område Navn Beliggenhet	Posisjon	Karakter	Lys høyde [m]	Beskrivelse Høyde over grunnen [m]	Lysvidde R G W	Sektor - farge - retning - beskrivelse
661500 61	Træna Store Rauholmen N av Husøya	66 31.8058 012 05.0580	FI (2) WRG 10s	16,7	Lyktehus 3,0	6,4 6,4 7,4	1 G 4,3 - 125,9 Fra midt gjennom Visvær til klar NØ-av 12m Lavrumskallen. 2 W 125,9 - 132,0 Til klar SV-av Litlraudholmen. 3 R 132,0 - 172,9 Til klar Ø-av Måsflesa. 4 G 172,9 - 179,4 Til klar Ø-av Trænseiholmen. 5 W 179,4 - 181,8 Til klar V-av Klubbåsen. MERK: 13m grunne i hvit sektor. 6 R 181,8 - 230,5 Til klar S-av Larsbøflaket LA. 7 G 230,5 - 233,9 Til klar 421m S-av Nautøybåen LA. 8 W 233,9 - 237,4 Til klar NV-av Marøya. MERK; 9,5m grunne i hvit sektor. 9 R 237,4 - 4,3 Til første grense.
662002 0	Træna Bursholmskjæret NØ Husøya	66 30.1940 012 06.4646			IB		
662401 61	Træna Fløholmskjæret, Ø N av Husøya	66 30.5399 012 05.8738	FI G 3s	4,0	Lanterne på stang	3,6	1 G 0,0 - 360,0 Rundtlysende.
662402 61	Træna Fløholmskjæret, V Fløholmene	66 30.5397 012 05.6588	FI R 3s	5,0	Lanterne på stang 6,5	2,8	1 R 0,0 - 360,0 Rundtlysende
662403 61	Træna Ørnkjærene, S N-av Træna havn	66 30.6027 012 06.5085	FI G 3s	6,0	HIB på stang 6,5	3,5	1 G 0,0 - 360,0 Rundtlysende
662404 61	Træna Ørna Ørnkjærene	66 30.7074 012 06.7916	Iso R 2s	6,0	HIB på stang 5,0	3,2	1 R 0,0 - 360,0 Rundtlysende
662405 61	Træna Hellholmskjæret, Ø N-av Træna Havn	66 31.0632 012 07.1061	Iso G 2s	3,9	LA/SC 5,9	3,9	1 G 0,0 - 360,0 Rundtlysande
662406 61	Træna Hellholmskjæret, V Nord av Træna Havn	66 31.0275 012 06.9065	Iso R 2s	5,0	LA/SC 7,0	3,2	1 R 0,0 - 360,0 Rundtlysande
662407 61	Træna Lyngøya, V Nord av Træna Havn	66 31.4219 012 07.2728	Iso G 2s	6,0	Lanterne på stang 5,1	4	1 G 0,0 - 360,0 Rundtlysande
662408 61	Lyngøy NV Eskjæret Træna	66 31.5860 012 07.0994	Iso R 2s	7,0	LA/SC 8,0	3,2	1 R 0,0 - 360,0 Rundtlysande
662410 61	Træna Munkeflua N av Husøya	66 30.5130 012 05.2400	FI (2) W 5s	4,1	Lanterne på stang	4,3	1 W 0,0 - 360,0 Rundtlysende.
662420 0	Træna Ørna S Ørnkjærene	66 30.6508 012 06.6623	Fast lys yellow	4,0	Indirekte belysning 3,0		

Fyrnr. Kartnr.	Område Navn Beliggenhet	Posisjon	Karakter	Lys høyde [m]	Beskrivelse Høyde over grunnen [m]	Lysvidde R G W	Sektor - farge - retning - beskrivelse
662501 61	Træna Ytrehellholmen NØ Sandvær	66 31.1463 012 08.2110	Iso G 2s	5,0	HIB på stang 7,0		1 G 0,0 - 360,0 Rundtlysende
662502 61	Træna Ytrehellholmen Sandvær	66 31.0377 012 07.8606	Iso R 2s	5,0	HIB på stang 5,0		1 R 0,0 - 360,0 Rundtlysende
662503 61	Træna Emårsøya Ø Sandvær	66 31.2562 012 08.5862	Iso G 2s	5,0	HIB på stang 6,2		1 G 0,0 - 360,0 Rundtlysende
662504 61	Træna Emårsøya Sandvær	66 31.2278 012 08.4338	Iso R 2s	5,0	HIB på stang 5,0		1 R 0,0 - 360,0 Rundtlysende
662505 61	Træna Emårsøya NØ Sandvær	66 31.3491 012 08.7631	Iso G 2s	5,0	HIB på stang 7,0		1 G 0,0 - 360,0 Rundtlysende
662506 61	Træna Emårsandøyen NØ Sandvær	66 31.5514 012 08.7989	Iso R 2s	5,0	HIB på stang 7,0		1 R 0,0 - 360,0 Rundtlysende
662507 61	Træna Nordsandøya V Sandvær	66 31.5026 012 08.9714	Iso G 2s	5,0	HIB på stang 7,0		1 G 0,0 - 360,0 Rundtlysende
662508 61	Træna Ausskjæret, SØ Torvær	66 32.4899 012 08.7723	Iso R 2s	5,0	Lanterne på stang 8,7		1 R 0,0 - 360,0 Rundtlysende
662509 61	Træna Langskjæret Nord av Sandøyene	66 31.7618 012 08.5678	Iso G 2s	6,0	Lanterne på stang 8,5		1 G 0,0 - 360,0 Rundtlysande
662510 61	Træna Sandøy Havn Sandvær	66 31.2809 012 08.7321	Iso W 2s	5,0	HIB på stang 4,5		1 W 0,0 - 360,0 Rundtlysende
662511 61	Dørvær Einebærholmen, NV N av Einebærholmen	66 32.1389 012 08.4877	Iso G 2s	6,0	Lanterne på stang 7,0		1 G 0,0 - 360,0 Rundtlysande
662513 61	Træna Ausskjæret, NØ Innseiling til Torvær	66 32.5677 012 08.6002	Iso G 2s	8,0	Lanterne på stang 11,4		1 G 0,0 - 360,0 Rundtlysende
662601 61	Dørvær Stikkveskjær Stikkveskjæret	66 33.5229 012 16.5560	Q G	7,0	Lanterne på stang 6,5		1 G 0,0 - 360,0 Rundtlysande
662602 61	Dørvær Bonskjærtaren NNØ av Bonden	66 32.9999 012 17.3980	Iso R 2s	11,0	Lanterne på stang 13,0		1 R 0,0 - 360,0 Rundtlysende

Fyrnr. Kartnr.	Område Navn Beliggenhet	Posisjon	Karakter	Lys høyde [m]	Beskrivelse Høyde over grunnen [m]	Lysvidde R G W	Sektor - farge - retning - beskrivelse				
662604 61	Dørvær Nordskarven, NØ Nordskarvøya	66 33.4676 012 16.1353	Q R	7,0	Lanterne på stang 8,5	2,7 3,3 4,0	1	R	0,0	- 360,0	Rundtlysande
662610 61	Træna Steinen Mellom Torvær og Dørvær	66 33.0348 012 11.8539	FI (2) W 5s	8,0	Lanterne på stang	4,3 5,0 5,7	1	W	0,0	- 360,0	Rundtlysende.
662620 61	Træna Store Kverna Dørvær	66 33.2230 012 17.5549	FI W 3s	13,3	Lanterne på stang	3,8 4,5 5,2	1	W	0,0	- 360,0	Rundtlysende.
662800 0	Træna Bursholmskjæret søre I sjø	66 30.1243 012 06.3051		2,9	IB på stang	3,6 4,3 5,0					
662900 0	Træna Bursholmskjæret vestre	66 30.2070 012 06.3475			IB 9,0	3,6 4,3 5,0					
663100 61	Træna Selvær, S Ytterlamholmens S pynt	66 34.8528 012 12.6763	Iso WRG 2s	12,7	Lyktehus på underbygning 8,8	7,4 7,4 8,5	1	G	311,4	- 312,5	Fra klar SV-av Stikkveskjæran LA til 116m SV-av Stikkveskjæran LA.
							2	W	312,5	- 313,5	Til klar NØ-av Bonskjærtaren LA. MERK; 5,7m grunne i hvit sektor.
							3	R	313,5	- 348,7	Til klar V-av Kjerringskjæret.
							4	G	348,7	- 11,8	Til klar V-av Steinen LA
							5	W	11,8	- 14,5	Til klar Ø-av Raudskjæran.
							6	R	14,5	- 227,7	Til midt inn i Selvær havn.
							7	G	227,7	- 236,2	Til innpå Selvær.
663101 61	Selvær Lamholmen, S S av Selvær S fyrlykt	66 34.7470 012 12.5927	Q G	7,0	LA/SC 8,0	3,3 4,0 4,7	1	G	0,0	- 360,0	Rundtlysende
663102 61	Selvær Larsbøflaket Selværflaket	66 34.0257 012 11.6478	Iso R 2s	7,0	Lanterne på stang 11,5	3,2 3,9 4,6	1	R	0,0	- 360,0	Rundtlysende
663103 61	Træna Selvær havn, V Selvær	66 34.9745 012 13.1358	Q G	5,3	LA/SC	3,3 4,0 4,7	1	G	0,0	- 360,0	Rundtlysende.
663104 61	Selvær Lamholmbåen S av Selvær havn	66 34.8315 012 12.3561	Q R	7,0	Lanterne på stang 7,5	2,7 3,4 4,1	1	R	0,0	- 360,0	Rundtlysende.
663106 61	Træna Selvær havn Selvær havn	66 34.9784 012 12.8405	Q R	6,0	LA/IB/NB 8,0	2,7 3,4 4,1	1	R	0,0	- 360,0	Rundtlysende
663108 61	Træna Selvær Fergeleie, N Selvær havn	66 35.0854 012 13.2371	Q R	5,0	LA/IB/NB 5,0	2,7 3,4 4,1	1	R	0,0	- 360,0	Rundtlysende

Fyrnr. Kartnr.	Område Navn Beliggenhet	Posisjon	Karakter	Lys høyde [m]	Beskrivelse Høyde over grunnen [m]	Lysvidde R G W	Sektor - farge - retning - beskrivelse
663110 61	Træna Nautøybåen Sør om Selvær	66 34.2767 012 12.6190	FI (2) W 5s	9,1	Lanterne på stang 11,3	   3,7	1 W 0,0 - 360,0 Rundtlysende.
663112 61	Selvær Selvær Havn, Ø S av Selvær havn	66 34.9558 012 13.5717	FI R 3s	5,0	Lanterne på stang	   2,8	1 R 0,0 - 360,0 Rundtlysende.
663120 0	Træna Selvær Fergeleie Selvær Havn	66 35.0557 012 13.2759	Fast lys yellow	5,0	Indirekte belysning 3,2	  	
663130 0	Træna Selvær, NV Ytterlamholmen	66 34.8549 012 12.6674	Fast lys yellow	4,0	Indirekte belysning 3,0	  	
663202 61	Træna Stongrunnen Selvær	66 35.0481 012 13.1070	Q R	2,5	Lysbøye	   2,5	1 R 0,0 - 360,0 Rundtlysende
663500 61	Træna Dørvær Ørkja V- side	66 33.2976 012 14.5554	FI WRG 5s	9,7	Lyktehus 3,0	   5,9 5,9 6,8	1 G 56,6 - 80,3 Fra N-av Vågholmstaren stang, til klar N-av Marøya. 2 W 80,3 - 82,5 Til klar S-av Marøybåen. 3 R 82,5 - 132,8 Til midt mellom Larsbøflaket LA og Nautøybåen LA. 4 G 132,8 - 145,6 Til klar Ø-av Nautøybåen LA. 5 W 145,6 - 150,0 Til klar V-av Lamholmen Sør LA. MERK: 5,6m grunne i hvit sektor. 6 R 150,0 - 180,9 Til klar Ø-av Sjurøy NØ stang. 7 G 180,9 - 206,2 Til klar Ø-av Kvitingskjæran. 8 W 206,2 - 212,1 Til klar NV-av Storflua BY stake. 9 R 212,1 - 225,4 Til NV-av Svartskjæret.
663600 61	Træna Sjurøybåen Selvær Ø side	66 34.9527 012 14.2027	FI G 3s	4,5	Lanterne på stang	   3,4	1 G 0,0 - 360,0 Rundtlysende.
664090 0	Træna Stangodden Selvær havn	66 35.0016 012 13.1353	Fast lys yellow	5,0	Indirekte belysning 7,0	  	
665000 61	Træna Kobbholmen Selvær	66 35.5674 012 12.6654	FI WRG 5s	10,5	Lyktehus på søyle 5,8	   6,1 6,1 7	1 G 17,4 - 99,8 Fra inn langs Verholmen til klar N-av Seiholmen. 2 W 99,8 - 101,8 Til klar 421m N-av Seiholmen. 3 R 101,8 - 104,0 Til klar 640m N-av Seiholmen. 4 G 104,0 - 152,8 Til klar Ø-av Seiholmskjæran. 5 W 152,8 - 155,7 Til klar V-av Skrælingstaren. 6 R 155,7 - 212,6 Til 285m V-av Leiskjær varde. 7 G 212,6 - 215,4 Til klar V-av Leiskjær varde. 8 R 215,4 - 228,1 Til 83m V-av Vardøya. 9 G 228,1 - 231,8 Til kloss langs Vardøya.




























Fyrnr. Kartnr.	Område Navn Beliggenhet	Posisjon	Karakter	Lys høyde [m]	Beskrivelse Høyde over grunnen [m]	Lysvidde R G W	Sektor - farge - retning - beskrivelse																	
665500 61	Træna Selvær, N På Varøykalven	66 36.0376 012 14.4080	Iso WRG 6s	8,8	Lyktehus på varde 4,2	6.1 6.1 7	1 G 68,4 - 117,6	Fra inn mot Vardøya til klar N-av Skrælingsfluan.	2 W 117,6 - 118,7	Til klar S-av Seiholdmskjæran.	3 R 118,7 - 189,4	Til midt i leden mellom Raudholmfluan og Ytterleiskjæret.	4 G 189,4 - 240,5	Til klar S-av Trollskjær.	5 W 240,5 - 241,6	Til klar N-av 3,1m grunne SV-av Trollskjær.	6 R 241,6 - 298,1	Til innover Vardøykalven.						
666000 61	Nesøyfjorden Oksholmen Nesøy Ø-side	66 33.2204 012 40.2492	Iso WRG 4s	5,7	Lyktehus på søyle 6,6	6.2 6.2 7.2	1 G 195,3 - 213,6	Fra innpå Brørn til 231m Ø av Fløskjæret lanterne	2 W 213,6 - 215,9	Til 180m VNV av Selsøyflesa	3 R 215,9 - 262,4	Til 100m N av Leverskjeret HIB og N om 2,7m Holmskallen grunne	4 G 262,4 - 313,4	Til klar av 8m grunne SV av Stormerra og klar 300m SV av Kalvholmen	5 W 313,4 - 332,4	Til 280m Ø av n-ligste Måværflesa	6 R 332,4 - 344,4	Til klar øst av Kalvøya	7 G 344,4 - 28,2	Til klar V av Emortaren	8 W 28,2 - 29,2	Til klar Ø av 6m grunne	9 R 29,2 - 49,0	Til innpå Matskjæret
666150 61	Nesøyfjorden Fløskjæret Nesøyfjorden	66 35.2608 012 43.2867	Q W	7,5			W 0,0 - 360,0																	
666170 61	Gammøya Lyngværskaftet Nesøyfjorden	66 32.3389 012 40.4856	Q W	10,3			W 0,0 - 360,0																	
666180 61	Nesøyfjorden Matskjæran varde På land	66 32.6949 012 38.7617	Q W	5,1	Lanterne på jernstang 4,7		W 0,0 - 360,0																	
666181 61	Nesøyfjorden Matskjæran, V	66 32.7839 012 38.6130		7,0	Lanterne på jernstang		G 0,0 - 360,0																	
666182 61	Nesøya Æskjeholmen S av Nesøy	66 32.7294 012 38.2699	Iso R 2s	7,0	Lanterne på stang 9,6		1 R 0,0 - 360,0	Rundtlysende																
666183 61	S av Nesøy Kveitan, NV NØ av Æskjeholmene	66 32.8523 012 37.3370	Q G	5,9	Lanterne på jernstang		G 0,0 - 360,0																	
666184 61	S av Nesøy Kveitan, SV NØ av Æskjeholmene	66 32.7818 012 37.4150	Q R	6,8	Lanterne op jernstang		R 0,0 - 360,0																	
666185 61	Sørnesøy Vågsholmflua	66 33.2118 012 36.2944	Iso G 2s	5,9	Lanterne på staget stang		G 0,0 - 360,0																	

Fyrnr. Kartnr.	Område Navn Beliggenhet	Posisjon	Karakter	Lys høyde [m]	Beskrivelse Høyde over grunnen [m]	Lysvidde R G W	Sektor - farge - retning - beskrivelse
666500 61	Trænfjorden Skjærflesa Nordøst på holmen	66 29.0792 012 33.9006	Iso WRG 6s	11,4	Lyktheus på søyle 7,9	7,1 7,1 8,1	1 R 11,7 - 58,1 Fra Ø av Flestaren til N av Lovundvær 2 G 58,1 - 74,1 Til N av Handrevan 3 W 74,1 - 85,0 Til S av Austerfallet 4 R 85,0 - 90,1 Til N av Østrefallet 5 G 90,1 - 96,6 Til N av Stokkholmen 6 W 96,6 - 99,8 Til S av Langtaren 7 R 99,8 - 164,3 Til klar V av 3,0m grunne NV av Gråskallen 8 G 164,3 - 178,5 Til 107m Ø av Djupflesa 9 W 178,5 - 193,0 Til 151m V av vestligste Ertnflesa 10 R 193,0 - 206,9 Til inn over Matskjæran 11 G 206,9 - 209,8 Til 220m Ø av Matskjæran lanterne 12 W 209,8 - 212,8 Til 190m V av skvalpeskjær V av Måsøya 13 R 212,8 - 271,7 Til 203m S av Åmundholman 14 G 271,7 - 298,3 Til 281m SV av Sandværholman 15 W 298,3 - 303,3 Til 259m N av Breitaren 16 R 303,3 - 322,9 Til klar SV av Larsskallen 17 G 322,9 - 326,0 Til 640m SV av Kjørholman 18 W 326,0 - 11,7 Til førstnevnte grense.
666795 61	Sørnesøy Jovikrunnen	66 34.0123 012 36.5799	Q G	5,9	Lanterne/IB over trekant	3	G 0,0 - 360,0
667000 61	Trænfjorden Kloholmen Nesøy SV side	66 32.4736 012 35.1742	Iso WRG 4s	14,7	Lyktheus på stativ 6,0	6 6 7	1 R 152,6 - 163,4 Fra NØ av Storhølløya til klar V av Store Svenningen 2 G 163,4 - 196,9 Til klar Ø av Vågsholmene N. LA 3 W 196,9 - 200,8 Til klar V av Nesøy SV. LA 4 R 200,8 - 271,9 Til klar N av Lyngværskaftet LA og S av Æskjeholmen 5 G 271,9 - 0,1 Til klar V av Vestligste Ertnflesa 6 W 0,1 - 5,5 Til klar Ø av Skjærflesa lykt 7 R 5,5 - 14,9 Til klar V av Skjærflesa lykt 8 G 14,9 - 17,1 Til godt klar V av Skjærflesa lykt 9 W 17,1 - 24,6 Til klar Ø av Djupflesa 10 R 24,6 - 68,0 Til klar N av 9,1m Gråskallen 11 G 68,0 - 71,1 Til godt klar N av 9,1m Gråskallen 12 W 71,1 - 79,9 Til klar S av 8,7m Gleskallen 13 R 79,9 - 98,5 Til like N av Mikkelskallen
667100 61	Trænfjorden Svartoksen Syd om Nesøy	66 32.7907 012 35.9943	Q G	9,0	Lanterne på varde	1,9	1 G 0,0 - 360,0 Rundtlysende.
667187 61	Sørnesøy Nesøy, SV	66 33.3821 012 36.1724	Q G	5,9	Lanterne på jernstang	3	G 0,0 - 360,0
667190 61	Sørnesøy Vågsholmene, N	66 33.4073 012 35.6830		6,5	Lanterne på stang	3,8	W 0,0 - 360,0
667291 61	Sørnesøy Rishågen	66 33.6223 012 36.4455		4,5	Lanterne på stang	3	G 0,0 - 360,0

Fyrnr. Kartnr.	Område Navn Beliggenhet	Posisjon	Karakter	Lys høyde [m]	Beskrivelse Høyde over grunnen [m]	Lysvidde R G W	Sektor - farge - retning - beskrivelse				
667292 61	Sørnesøy Islendingen Øyas V-side	66 33.6789 012 36.3305		4,2	Lanterne på stang	3 3 3	1	R	0,0	- 360,0	Rundtlysende
667296 61	Sørnesøy Sørnesøy, ytre	66 34.1918 012 36.8003	Q R	5,9	HIB	3 3 3		R	0,0	- 360,0	
667298 61	Sørnesøy Sørnesøy molo	66 34.2619 012 37.4369	Iso R 2s	3,5	Lanterne/IB på rørstativ	3 3 3		R	0,0	- 360,0	
667300 0	Sørnesøy Melkarhågen På land	66 33.8797 012 36.5136		3,3	IB 2,0	3 3 3					
667600 61	Trænfjorden Lille Svenningen Nesøy V side	66 34.1605 012 35.6860	Iso WRG 4s	7,2	Lyktehus på søyle 5,5	6,2 6,2 7,2	1 2 3 4	G W R G	121,6 132,2 137,5 356,1	- 132,2 - 137,5 - 356,1 - 5,6	Fra innpå Bursholman til klar N-av Bursholmene varde. Til klar S-av Djupbåen stang. Til klar V-av Svartoksen lanterne. Til innpå Kloholmen.
667700 61	Trænfjorden Floholmen Nesøy V side	66 36.1098 012 28.2121	FI WRG 5s	26,8	Lyktehus på søyle 6,1	6,6 6,6 7,6	1 2 3 4 5 6 7 8 9 10	R G W R G W R G W R	281,5 292,1 46,6 50,5 54,2 69,3 71,0 74,4 130,2 194,6	- 292,1 - 46,6 - 50,5 - 54,2 - 69,3 - 71,0 - 74,4 - 130,2 - 194,6 - 203,3	Fra S av Seiholmflua stang til klar S av Djupbåen stang Til klar V av Rivaskjæra Til S av 4,4m Ternskjærskallen Til SØ av Store Kverna lanterne Til NW av Svartskjæret Til klar S av 2,6m Storflu grunnen Til like klar N av 3,6m Storflua Til klar N av Storskarvholmen Til klar V av Låtholman Til innpå Lyngværene
668500 61	Nesøyfjorden Nesøy På Oterholmen	66 37.3138 012 40.5079	Oc (2) WRG 8s	15,2	Lyktehus 3,0	6,7 6,7 7,7	1 2 3 4 5 6 7 8 9 10 11 12 13 14 15	G W R G W R G W R G W R G W R	109,4 110,5 119,9 133,8 143,1 146,2 172,9 175,9 188,0 210,7 213,7 225,9 281,4 332,9 334,9	- 110,5 - 119,9 - 133,8 - 143,1 - 146,2 - 172,9 - 175,9 - 188,0 - 210,7 - 213,7 - 225,9 - 281,4 - 332,9 - 334,9 - 342,4	Fra innpå Lamøya til 187m N av Bremholmen Til SV av Oterholmen i Lyngvær Til 263m SV av Oterværkråka lanterne Til 421m NØ av Oterværkråka lanterne Til 264m SV av Måsholmen vestre lanterne Til 131m Ø av Oterværholmen Til 281m av Oterværholmen Til V av Blekværflusa Til klar Ø av Haustaren Til Ø av 12m Revet i Bleikværet Til V av Gjessøflusa Til gjennom Breisundet - S av Indre Saltkjær og N av Øyskjæran. Til 98m V av Fløskjærene varde Til klar Ø av 3m Indre Vikaskallen Til innpå Langøya.
668660 61	Nesøyfjorden Svinøy, S	66 36.1122 012 41.1152	Iso W 4s	6,9		4 4 4		W	0,0	- 360,0	

Fyrnr. Kartnr.	Område Navn Beliggenhet	Posisjon	Karakter	Lys høyde [m]	Beskrivelse Høyde over grunnen [m]	Lysvidde R G W	Sektor - farge - retning - beskrivelse
668700 0	Nesøyfjorden Staulneset Nordnesøyvågens N-side	66 35.6483 012 39.5297	Fast lys yellow		Indirekte belysning		
668701 61	Nesøyfjorden Staulneset Nordnesøyvågens N-side	66 35.6483 012 39.5297	FI G 3s	3,5	Lanterne på stang	1,3	1 G 0,0 - 360,0 Rundtlysende.
668753 61	Nesøya Østre Risholmgrunnen Innseiling til Nordnesøyvågen	66 35.7228 012 40.2243	FI G 3s	2,0	Lysbøye	3,3	
668755 61	Nordnesøyvågen Nordnesøyvågen, ytre	66 35.6941 012 39.8536	Iso G 4s	6,5	HIB	3	G 0,0 - 360,0
668800 0	Nesøyfjorden Nordnesøyvågen Vågens S-side	66 35.6344 012 39.5399	Fast lys yellow		Indirekte belysning		
668802 61	Nesøyfjorden Nordnesøyvågen Vågens S-side	66 35.6344 012 39.5399	FI R 3s	3,0	Lanterne på stang	1,5	R 0,0 - 360,0
668952 61	Nordnesøyvågen Stangneset	66 35.7064 012 40.7528	Q R	6,5		1,9	R 0,0 - 360,0
669000 62	Risværfjorden Selsøyflesa Nord om Selsøvær	66 38.0568 012 49.7201	FI WRG 5s	13,2	Lyktheus 3,4	7,2 7,2 8,3	1 W 32,7 - 40,8 Fra 204m VNV Av V. Måsøya til 200m ØSØ av Fløskjæret lanterne 2 R 40,8 - 58,4 Til klar SØ-av Ravnholmene 3 G 58,4 - 126,6 Til klar SV av Tjuvholmskallen 4 R 126,6 - 135,5 Til klar ØNØ av Tjuvholmskallen 5 G 135,5 - 165,7 Til klar Ø av 12m Revet 6 W 165,7 - 199,9 Til klar V-av Ytterflesa. 7 R 199,9 - 202,3 Til kloss på Ytterflesa 8 G 202,3 - 208,4 Til klar Ø av Innerflesa 9 W 208,4 - 211,9 Til klar V-av Voksholmen 10 R 211,9 - 241,6 Til kloss N av Skarvholmskjæret 11 G 241,6 - 259,3 Til 70m av Flatøya 12 W 259,3 - 261,4 Til klar N-av Skarvholmen. 13 R 261,4 - 293,1 Til S av Sædingsholmen 14 G 293,1 - 294,7 Til 260m SSV av Sædingsholmen 15 W 294,7 - 300,0 Til 128m NØ-av Innerstangholmen. 16 R 300,0 - 334,8 Til 102m VSV av Storvikholmen 17 G 334,8 - 32,7 Til 204m VNV av Vestre Måsøya
669161 61	Risværfjorden Leiskjæret	66 36.0369 012 43.1668	Iso G 2s	6,5		3	G 0,0 - 360,0
669162 62	Selsøyflesa Oksholmgrunnen	66 36.0517 012 44.2394	Q R	6,5		3	R 0,0 - 360,0

Fyrnr. Kartnr.	Område Navn Beliggenhet	Posisjon	Karakter	Lys høyde [m]	Beskrivelse Høyde over grunnen [m]	Lysvidde R G W	Sektor - farge - retning - beskrivelse
669165 62	Risværfjorden Lille Rauholmen	66 36.4408 012 48.4837	Iso G 2s	6,5		3	G 0,0 - 360,0
669166 62	Risværfjorden Lyngøy	66 36.4336 012 50.3385	Q R	6,5		3	R 0,0 - 360,0
669169 62	Risværfjorden Bleikøya	66 34.4694 012 50.0932	Q G	6,5		3	G 0,0 - 360,0
669200 63	Blikværfjorden Blikværhusen Blikvær	66 41.3876 012 45.6090	FI (2) WRG 5s	30,0	Lyktehus 3,5	7 7 8	1 W 241,1 - 243,7 Fra klar NV av Ottervær FL 2 R 243,7 - 249,7 Til klar N av Gjessøyflesa 3 G 249,7 - 258,2 Til klar S av Innerflesa 4 W 258,2 - 263,2 Til klar N av Ravnøya 5 R 263,2 - 303,7 Til like klar 5m Djupfallet 6 G 303,7 - 305,7 Til klar SV av Skarvholmstaren LA 7 W 305,7 - 331,0 Til klar NØ av Selsøyflesa 8 R 331,0 - 19,8 Til V av Risøybåen stang. MERK: Det er en sprosse i overgangen rød/grønn, som medfører uklar overgang 9 G 19,8 - 78,5 Til klar N av Brimholmen. MERK: Det er en sprosse i overgangen grønn/ hvit, som medfører uklar overgang 10 W 78,5 - 98,9 Til S av sydligste Rivskjæran og godt klar S av Raudholmskjæran 11 R 98,9 - 127,2 Til SV av Kjølsøyfallan LA 12 G 127,2 - 129,5 Til NØ av Kjølsøyfallan LA 13 W 129,5 - 132,4 Til SV av Kråka 14 R 132,4 - 178,9 Til V av Sørsandværflesa 15 G 178,9 - 186,7 Til klar Ø av Steinholmen 16 W 186,7 - 194,7 Til klar V av Øvskallen 17 R 194,7 - 234,7 Til klar SØ av Smånakkan og klar SV av Stornakken 18 G 234,7 - 241,1 Til S av Stornakken
669371 61	Bleikværfjorden Måsøyholmen, V	66 38.6749 012 38.6347	Q G	9,5		3	G 0,0 - 360,0
669372 61	Bleikværfjorden Oterværkråka Kraaka	66 38.9521 012 36.7307		10,0	Lanterne på staget jernst	3	R 0,0 - 360,0
669408 63	Bleikværfjorden Gannflesa Nord for Blekvær	66 43.9782 012 43.8175	Iso R 4s	8,2	Lanterne på stang	3,2	1 R 0,0 - 360,0 Rundtlysende
669510 63	Gurafjorden Kjølsøyfallene Kjølsøfaldene	66 44.6943 012 35.0612	FI (2) W 5s	11,3	LA	3,8	
669511 63	Myken Ravnholmskjæret	66 43.6632 012 37.3458	Q G		Lanterne på stativ	2,8	G 0,0 - 360,0

Fyrnr. Kartnr.	Område Navn Beliggenhet	Posisjon	Karakter	Lys høyde [m]	Beskrivelse Høyde over grunnen [m]	Lysvidde R G W	Sektor - farge - retning - beskrivelse				
669520 63	Myken Kjøløyfallene Gurafjorden	66 44.5836 012 35.1219	VQ (6) W LFI 10s	3,0	Lysbøye 4,5	   3,6	1	W	0,0	- 360,0	Rundtlysende
669602 63	Håværffjorden Torsholmen Myken	66 43.5505 012 31.1191	Q R	21,3	Lanterne på stang	   3	1	R	0,0	- 360,0	Rundtlysende
669673 63	Myken Flesa	66 43.1331 012 31.1893	Iso G 2s	9,2		   3,5		G	0,0	- 360,0	
669776 63	Myken Jarsteinholmen	66 43.4989 012 30.0528	Iso R 2s	9,0		   3,3		R	0,0	- 360,0	
669878 63	Myken Værjeholmen	66 43.9095 012 28.0924	Q R	17,8		   2,8		R	0,0	- 360,0	
670000 63	Myken Myken Toppen av Jutøya	66 45.8719 012 28.6198	Oc WRG 6s	40,3	Fyrbygning med tårn 18,0	   11,2 10,7 13,8	1	G	30,4	- 49,1	Fra innover Buran til godt klar NV av Storhongskjæret
							2	W	49,1	- 202,3	Til godt klar NV av 15m Sørfallet
							3	R	202,3	- 206,2	Til klar V av 15m Sørfallet
							4	G	206,2	- 214,1	Til klar SØ 3m Nordfallet
							5	W	214,1	- 220,0	Til klar NV 16m Flesskallen
							6	R	220,0	- 222,8	Til akkurat klar NV av Skjærvøybåan
							7	G	222,8	- 253,3	Til klar S av Indre Rauholmen
							8	W	253,3	- 257,8	Til klar N av Spekkflesan
							9	R	257,8	- 292,7	Til klar NØ av Kjøløyfallene
							10	G	292,7	- 297,5	Til klar SV av Kjøløyfallene
							11	W	297,5	- 300,4	Til 290 m NØ av Ravnholmskjærene lanterne
							12	R	300,4	- 311,2	Til klar NØ av Steinholmen på Håvær
							13	G	311,2	- 330,5	Til klar V av Eggeløysa og 90m V av Eggeløysgrunnen jernstang
							14	W	330,5	- 333,5	Til klar Ø av Torsholman
							15	R	333,5	- 340,6	Til V Torsholman
670202 63	Myken Myken havn	66 45.7646 012 28.8313		7,0	Lanterne på stang m/indi*	   1,5	1	R	0,0	- 360,0	Rundtlysende.
670400 63	Myken Skjurøysundet Skjurøy sv pynt	66 45.0615 012 27.6043	Oc (2) WRG 8s	24,5	Lyktehus 3,0	   5,9 5,9 6,8	1	G	281,2	- 282,6	Fra S av Kjøløyfallene til klar S av Kjøløyfallene lanterne
							2	W	282,6	- 286,7	Til klar N av Ravnholmskjæran lanterne
							3	R	286,7	- 302,3	Til klar N av Ravnholmen
							4	G	302,3	- 16,7	Til klar V av Storandersholmen
							5	W	16,7	- 64,6	Til klar SØ av Lønfallene
							6	R	64,6	- 95,5	Til innpå Stortørrbeinholmen
670603 63	Myken Nordsundsnaget	66 45.8129 012 29.1308	Iso G 2s	8,0	Lanterne på stang m/indi*	   1,5	1	G	0,0	- 360,0	Rundtlysende.














Fyrnr. Kartnr.	Område Navn Beliggenhet	Posisjon	Karakter	Lys høyde [m]	Beskrivelse Høyde over grunnen [m]	Lysvidde R G W	Sektor - farge - retning - beskrivelse
670704 63	Myken Dørgholmen Dørgholmen	66 45.8430 012 29.2130	Iso R 4s	8,0		3 R G W	R 0,0 - 360,0
670800 63	Myken Dørgholmsundet Skjurøy N pynt	66 45.7889 012 29.3117	Iso WRG 4s	14,5	Lyktehus 3,0	7,2 7,2 8,2	1 G 96,5 - 178,7 Fra innpå Myken til klar Ø av Kvalholmen og klar Ø av Råholmskjæra 2 W 178,7 - 338,7 Til klar Ø av Torsholman 3 R 338,7 - 5,2 Til innpå Sandøya
671000 63	Myken Valvær På Inderøy	66 47.9043 012 45.0198	FI WRG 5s	47,3	Lyktehus på varde 5,3	6,7 6,7 7,7	1 G 219,5 - 226,8 Fra innpå Indretaren til SØ av 6m Indretaren 2 W 226,8 - 241,0 Til N av 1m Littravngrunnen 3 R 241,0 - 295,7 Til klar SV av Skogsholmrunnen 4 G 295,7 - 297,2 Til klar SSV av Skogsholmrunnen 5 W 297,2 - 302,7 Til klar N av Skogsholmen 6 R 302,7 - 352,7 Til like klar Ø av Hatten stang og klar V av 4m Sørsandværflesa 7 G 352,7 - 28,1 Til klar V av Skåla og V av 0,5m Skåltaren 8 W 28,1 - 40,0 Til klar Ø av holmen Ø av Æmårsøya 9 R 40,0 - 64,1 Til klar N av Litkjølsøya og N av Teistholmflasan 10 G 64,1 - 67,3 Til klar N av Spekkflasa 11 W 67,3 - 72,2 Til klar S av Rauholmen varde 12 R 72,2 - 108,2 Til klar N av Kjerringskjær 13 G 108,2 - 109,9 Til godt klar N av Kjerringskjær 14 W 109,9 - 117,8 Til klar S av Flesa 15 R 117,8 - 142,6 Til klar SV av Nattmålskjær 16 G 142,6 - 165,2 Til klar Ø av Olsbraken 17 W 165,2 - 168,6 Til klar V av Vestre Skarvungen og nettopp fri V av Raudholmen 18 R 168,6 - 199,4 Til V av 4,5m Svebåen.
671307 62	Sørfjorden Steinlandsskjær Øst på Steinlandsgrunnen	66 30.9142 013 13.3067	Q G	5,0	HIB på stang 8,0	2,8 R G W	1 G 0,0 - 360,0 Rundtlysende
671500 62	Rangsundøya Rangsundøy Rangsundøy	66 34.2783 013 03.9724	Oc WRG 6s	10,3	Lyktehus 3,0	8,5 8,5 9,6	1 G 174,1 - 180,1 Fra inn over Størvikodden til 266m Ø av Esvågneset 2 W 180,1 - 187,7 Til 148m V av Lamandskjær lanterne 3 R 187,7 - 205,8 Til innløpet av Hansøvågen 4 G 205,8 - 251,1 Til 117m S av Bjørnskjær 5 W 251,1 - 265,2 Til 188m N av Laksbuneset 6 R 265,2 - 272,3 Til inn over Høyneset 7 G 272,3 - 286,5 Til 95m S av Breivikodden 8 W 286,5 - 307,8 Til 215m NØ av Langnesodden 9 R 307,8 - 358,4 Til inn på Rangundøy.
671505 62	Melfjorden Langenesodden, NV	66 33.0320 013 07.5468	Q G	7,3		3 R G W	G 0,0 - 360,0
671620 62	Melfjorden Bratholmen Vest om Telnes	66 34.3575 013 10.8677	Q W	5,7	Lanterne på stang	3,4 R G W	1 W 0,0 - 360,0 Rundtlysende.

Fyrnr. Kartnr.	Område Navn Beliggenhet	Posisjon	Karakter	Lys høyde [m]	Beskrivelse Høyde over grunnen [m]	Lysvidde R G W	Sektor - farge - retning - beskrivelse
672000 62	Selsøyvika Selsøyvika Sundets Ø side	66 34.6104 012 58.7356	Oc (2) WRG 8s	10,8	Lyktehus 3,0	3,7 3,7 4,4	1 G 4,1 - 16,3 Fra innpå Selsøya til 38m V av Store Bjørnøy 2 W 16,3 - 20,7 Til 105m Ø av Skåla 3 R 20,7 - 23,0 Til 54m Ø av Skåla 4 G 23,0 - 182,9 Til 76m Ø av Rørholmgrunnen lanterne 5 W 182,9 - 188,2 Til 61m V av Ørnstolen V HIB 6 R 188,2 - 200,9 Til innpå Selsøy
672011 62	Selsøyviksundet Selsøyvikgrunnen	66 34.2429 012 58.5844	Iso G 4s	6,0	HIB på 3-beinet stativ.	3	G 0,0 - 360,0
672012 62	Selsøyviksundet Selsøyvik havn	66 34.3602 012 58.4141	Iso R 2s	6,0	HIB på Stang	3	R 0,0 - 360,0
672014 62	Melfjorden Engøya, N	66 34.8040 012 58.5924	Iso R 2s	6,2	HIB på stang.	3	R 0,0 - 360,0
672115 62	Selsøyvik Ørnstolen V På Rundholmens vestside	66 35.1213 012 59.0068	Iso G 2s	5,0	HIB på stang 10,0	3,3	1 G 0,0 - 360,0 Rundtlysende
672116 62	Melfjorden Rørholmgrunnen	66 35.1960 012 58.7079	Q R	5,1	Lanterne på stang	3	R 0,0 - 360,0
672117 62	Selsøyvik Rundholmen N N av Rundholmen	66 35.2187 012 59.2307	Iso G 4s	5,0	HIB på stang 12,0	3,4	1 G 0,0 - 360,0 Rundtlysende
672200 62	Selsøyvik Kjøpmannsskjæret N om Rangundøya	66 35.3810 013 02.2276	Oc (2) WRG 8s	8,1	Lyktehus på stativ 6,0	7 7 8,1	1 G 82,6 - 85,9 Fra 56m N av Selsøya Nordre pynt til 158m N av Selsøya 2 W 85,9 - 101,4 Til 65m S av Kalvholmen LA og klar S av 2m grunne SV av Kalvøya. 3 R 101,4 - 193,3 Til klar Ø av Storvikodden 4 G 193,3 - 202,3 Til klar Ø av Sandværket FL 5 W 202,3 - 210,8 Til klar V av Klaus skjæret LA 6 R 210,8 - 260,5 Til N av Håkarenodden
672218 62	Melfjorden Kalvøyholmen	66 35.4493 013 01.8194	Iso R 4s	5,6	Lanterne på stang	3	R 0,0 - 360,0
672319 62	Melfjorden Lamandskjærene	66 36.3816 013 04.8907	Q G	6,5	Lanterne på stang	3	G 0,0 - 360,0
672427 62	Sundøy Hestøysundet Hestøysundet	66 34.5267 012 55.1409		6,1		3	G 0,0 - 360,0
672430 62	Sundøy Hestøyholmen S om Sundøy	66 34.4374 012 54.6761		7,2	Lanterne på stang	3,8	1 W 0,0 - 360,0 Rundtlysende.

Fyrnr. Kartnr.	Område Navn Beliggenhet	Posisjon	Karakter	Lys høyde [m]	Beskrivelse Høyde over grunnen [m]	Lysvidde R G W	Sektor - farge - retning - beskrivelse				
672526 62	Sundøy Sundøy Sundøy S	66 34.5884 012 55.5329	Iso R 2s	4,7	Lanterne på stang	3 3 3	1	R	0,0	- 360,0	Rundtlysende.
672600 62	Sundøy Lammøyholmen Holmens S punkt	66 34.5698 012 55.9377	FI RG 3s	7,0	LA/SC	2,9 2,9 2,9	1	G	24,4	- 334,1	Fra Ø av Hestøyholmene til 76m V av Teistholmen lanterne.
672710 62	Sundøy Skjerioddskallen	66 33.7372 012 57.3210	Q W	6,5	Lanterne på staget stang	3,8 3,8 3,8		W	0,0	- 360,0	Til førstnevnte grense.
672724 62	Sundøy Lammøysundet, V	66 34.4500 012 55.9548		4,2		3 3 3		R	0,0	- 360,0	
672725 62	Sundøy Teistholmen	66 34.0661 012 56.6696	Iso G 2s	6,4		3 3 3		G	0,0	- 360,0	
672822 62	Sundøy Krabvåggtangen Sundøy Ø-side	66 35.0314 012 56.4162	Iso R 2s	5,1	Lanterne på stang m/indi*	3 3 3	1	R	0,0	- 360,0	Rundtlysende.
673021 62	Sundøy Sundøyflu Øst om Sundøy	66 35.2478 012 56.6238	Iso G 2s		Lanterne på stang	3 3 3	1	G	0,0	- 360,0	Rundtlysende.
673120 62	Sundøy Galteflu Øst for Sundøy	66 35.5923 012 57.4276		3,2	Lanterne på stang	3,8 3,8 3,8	1	W	0,0	- 360,0	Rundtlysende.
673431 62	Værangfjorden Kattholmen	66 36.9427 012 59.3557	Iso G 2s	7,3	HIB på stang	4,2 4,2 4,2		G	0,0	- 360,0	
673433 62	Sundøy Gjømma	66 36.0882 013 00.0674	Iso G 2s	6,5		3 3 3		G	0,0	- 360,0	
673532 62	Sundøy Sørgjerøyvågen	66 37.0266 012 59.4750	Iso R 2s	7,5	Lanterne på stang	3 3 3	1	R	0,0	- 360,0	Rundtlysende.
673800 62	Sundøy Pisshammarsund Breisund	66 38.3657 013 00.3831	Iso WRG 4s	11,4	Lyktehus på varde 3,5	4,8 4,8 5,5	1	G	197,6	- 203,7	Fra inn på Svenningen til kloss NØ av Svenningen NØ ligste odde
							2	W	203,7	- 232,7	Til kloss NNV av Belgholmen
							3	R	232,7	- 244,3	Til NØ av Sandvika. MERK.sprosse i overgang R/G gjør overgangen bred
							4	G	244,3	- 22,3	Til klar V Reksterskjæran HIB
							5	W	22,3	- 26,7	Til klar Ø av Hestøykalven HIB
							6	R	26,7	- 40,5	Til inn på Svenningen.
673833 62	Gjærøya Reksterskjæran V av Reksterskjæran	66 37.3452 012 59.4440	Iso G 4s	6,0	HIB på stang 9,0	3,4 3,4 3,4	1	G	0,0	- 360,0	Rundtlysende

Fyrnr. Kartnr.	Område Navn Beliggenhet	Posisjon	Karakter	Lys høyde [m]	Beskrivelse Høyde over grunnen [m]	Lysvidde R G W	Sektor - farge - retning - beskrivelse				
673834 62	Gjørøya Hestøykalven Ø Øst på Hestøya	66 37.5307 012 59.2178	Iso R 4s	6,0	HIB på stang 10,0	3,2	1	R	0,0	- 360,0	Rundtlysende
673918 62	Værangfjorden Steffenholmen Ø på Steffenøya	66 37.7338 013 14.9818	Q R	5,5	HIB på stang 9,0	2	1	R	0,0	- 360,0	Rundtlysende
673921 62	Værangfjorden Raunesskjær Nord av Raudnesodden	66 37.5684 013 15.7256	Iso G 2s	7,5	Lanterne på stang	2,9	1	G	0,0	- 360,0	Rundtlysende
673922 62	Værangfjorden Ivarøya S Sørsiden av Ivarøya	66 37.7151 013 16.0354	Iso R 2s	6,0	HIB på stang 12,0	2,7	1	R	0,0	- 360,0	Rundtlysende
673924 62	Værangfjorden Jektvik fergekai Vest av Jektvik fergekai	66 37.4525 013 16.9570	Q R	3,0	Lysbøye	1,5	1	R	0,0	- 360,0	Rundtlysende
674000 62	Væranerfjorden Ivarøya Fjordens S side	66 37.8504 013 15.9280	Oc WRG 6s	8,4	Lyktehus 3,4	6,1 6,1 7,1	1 2 3 4 5 6	G W R G W R	34,4 42,5 68,7 118,8 214,9 238,3	- 42,5 - 68,7 - 118,8 - 214,9 - 238,3 - 264,4	Fra innpå Jæktbergan til 188m V av Sperstadklubben Til 65m SØ av Steffenholmen HIB Til 87m SØ av Urdneset Til 87m SØ av Plassholmen Til 56m NV av Klubbholmen Til innover Lamholmen
674125 62	Værangfjorden Jektvik Havn	66 37.6507 013 17.5149	Iso G 2s	7,0	HIB på eksisterende stang	3		G	0,0	- 360,0	
674230 62	Værangfjorden Skafthallen i sjø	66 38.1032 013 08.0316	Q W	7,0	Lanterne på staget stang	3		W	0,0	- 360,0	
674965 62	Rødøyfjorden Rønvikskjeran	66 40.5159 013 10.3397	Iso G 4s	7,1	Lanterne på stang	3		G	0,0	- 360,0	
674970 135	Værangfjorden Klausskjæret	66 41.3055 013 11.5836	Iso W 4s	10,2	Søyle m/fot 3,4	3,8		W	0,0	- 360,0	
674972 135	Rødøyfjorden Bryteran	66 42.1780 013 14.1118	Q R	6,5	Lanterne på stang	3		R	0,0	- 360,0	

Fyrnr. Kartnr.	Område Navn Beliggenhet	Posisjon	Karakter	Lys høyde [m]	Beskrivelse Høyde over grunnen [m]	Lysvidde R G W	Sektor - farge - retning - beskrivelse
675000 135	Tjongsfjorden Risholmen Holmens Ø pynt	66 42.3426 013 16.2459	Iso WRG 6s	7,2	Lyktehus 3,2	7,2 7,2 8,3	1 G 203,2 - 219,6 Fra innover Østre Vågaholmen til inn mot havna 2 W 219,6 - 234,9 Til klar NV av Vågaholmen havn LA 3 R 234,9 - 347,3 Til klar V av Bullingsholmen 4 G 347,3 - 350,2 Til klar 190m V av Bullingsholmen 5 W 350,2 - 15,6 Til inn over Nordvæernes 6 R 15,6 - 37,3 Til inn over Brattholmen 7 G 37,3 - 54,2 Til klar NV av Rønvikskjæran LA 8 W 54,2 - 56,8 Til klar SØ av Klauskjær LA 9 R 56,8 - 62,7 Til klar N av Klauskjær LA 10 G 62,7 - 64,9 Til 295m klar N av Klauskær LA 11 W 64,9 - 73,4 Til klar S av Bryteran LA 12 R 73,4 - 86,3 Til inn over Bryteran grunne
675001 135	Tjongsfjorden Vågaholmen, SV	66 42.4675 013 16.2382	Iso G 2s	6,4	HIB på staget jernstang	3	G 0,0 - 360,0
675080 135	Tjongsfjorden Vågaholmen, ytre	66 42.2399 013 15.6206	Q W	6,5	Lanterne på 3-beinet sta*	3,8	W 0,0 - 360,0
675082 0	Tjongsfjorden Risholmen	66 42.3378 013 16.2468			IB 3,0		
675082 0	Tjongsfjorden Risholmen Øst på Risholman	66 42.3376 013 16.2480	Fast lys yellow	5,5			
675083 135	Tjongsfjorden Vågaholmen havn	66 42.4755 013 16.8222	Iso G 4s	5,0	HIB på stang	1,5	G 0,0 - 360,0
675100 135	Tjongsfjorden Kila På pynten, innløpets S side	66 41.2847 013 24.1416	Oc WRG 6s	5,4	Lyktehus 3,5	7,3 7,3 8,3	1 G 302,7 - 306,2 Fra inn på Kjettneset til inn på land ved Bjerga og SV-av Kvalneset 2 W 306,2 - 70,8 Til innpå Nordvæernes 3 R 70,8 - 74,0 Til klar S av Lyngholmen 4 G 74,0 - 86,4 Til klar N av Brattholmen 5 W 86,4 - 89,3 Til klar S av Klauskjær LA 6 R 89,3 - 92,0 Til klar N av Klauskjær LA 7 G 92,0 - 94,0 Til godt klar N av Klauskjær LA 8 W 94,0 - 96,8 Til klar S av Makkaurholmen 9 R 96,8 - 187,5 Til inn over Kila
675103 62	Tjongsfjorden Kjettneset Ø på Kjettneset	66 39.3622 013 31.9124	Iso G 4s	6,0	HIB på stang 10,0	2,5	1 G 0,0 - 360,0 Rundtlysende
675204 135	Tjongsfjorden Brattholmflu	66 42.5944 013 14.5961	Q R	6,4	HIB på staget jernstang	3	R 0,0 - 360,0

Fyrnr. Kartnr.	Område Navn Beliggenhet	Posisjon	Karakter	Lys høyde [m]	Beskrivelse Høyde over grunnen [m]	Lysvidde R G W	Sektor - farge - retning - beskrivelse
675210 135	Tjongsfjorden Storosholmen, SV	66 42.7202 013 13.9232		7,3	HIB på staget jernstang		W 0,0 - 360,0
675212 135	Tjongsfjorden Kringleskjæran, V	66 42.6916 013 13.1326	Iso R 2s	7,8	HIB på staget jernstang		R 0,0 - 360,0
675215 135	Skardsfjorden Oddholmen	66 43.1970 013 12.1368		9,3	Lanterne på staget stang		G 0,0 - 360,0
675962 62	Rødøyfjorden Sørskallen S-av Sandværholman	66 39.0730 013 05.3960	Q R	6,5	Lanterne på stang		R 0,0 - 360,0
676000 62	Rødøya Sandværken Rødøyfjorden	66 39.2278 013 05.8145	Oc WRG 6s	6,8	Lyktehus på stativ 10,0		1 G 188,4 - 192,2 Fra inn på Indre Rosøya til klar Ø-av Indre Rosøya. 2 W 192,2 - 318,3 Til klar NØ-av Skaftskallen LA. 3 R 318,3 - 327,0 Til klar NØ-av Nordskafet. 4 G 327,0 - 9,1 Til klar V-av Lamandskjærene LA. 5 W 9,1 - 19,8 Til klar Ø-av Sædingsholmen. 6 R 19,8 - 48,4 Til inn over Esvågneset.
676260 62	Rødøy Havnøy Rødøyfjorden	66 39.2522 013 04.5620	Iso W 4s	6,5	Lanterne på stang		1 W 0,0 - 360,0 Rundtlysende
676514 62	Rødøy Skarvholmteren	66 38.8452 012 54.6884	Q R	9,5	Lanterne på stang		R 0,0 - 360,0
676540 62	Rødøy Belgskjeret	66 38.9342 013 02.6530	Iso W 2s	5,3	Lanterne på stang		1 W 0,0 - 360,0 Rundtlysende
676642 62	Rødøy Risholmen Belgesund	66 39.2308 013 03.1620	Q R	8,2	Lanterne på stang		1 R 0,0 - 360,0 Rundtlysende
676650 0	Rødøy Rødøy havn	66 39.3564 013 04.1113	Fast lys yellow	3,4	HIB på stang		
676700 62	Rødøy Østre Kirkholmen På Ø kirkholmen	66 39.6016 013 02.7101	FI G 3s	6,0	Lanterne på stang		1 G 0,0 - 360,0 Rundtlysende.
676900 62	Rødøy Buøyskjæret NV av Buøy	66 39.7892 013 02.9438		5,7	Lanterne på stang		1 G 0,0 - 360,0 Rundtlysende.
677000 62	Rødøy Vestre Reinholmen	66 40.0522 013 00.9690	Q G	9,8	Lanterne på stang 7,3		1 G 0,0 - 360,0 Rundtlysende.

Fyrnr. Kartnr.	Område Navn Beliggenhet	Posisjon	Karakter	Lys høyde [m]	Beskrivelse Høyde over grunnen [m]	Lysvidde R G W	Sektor - farge - retning - beskrivelse
677200 62	Rødøy Pålholmen V om Rødøy	66 40.7578 013 01.2094		8,2	Lanterne på stang	2 2 2	1 R 0,0 - 360,0 Rundtlysende.
677500 62	Flatøy-Gjesøy Nordre Kirkholmen Rødøy	66 39.7116 013 02.0433	Iso WRG 6s	9,6	Lyktehus 3,1	6,3 6,3 7,2	1 G 176,4 - 246,2 Fra Ø av Reinholman til inn mot kai i Selvågen 2 W 246,2 - 253,5 Til klar N av Buøyskeret 3 R 253,5 - 333,3 Til klar V av Risholmflu V stang 4 G 333,3 - 345,4 Til klar V av Belgskeret LA 5 W 345,4 - 359,5 Til klar Ø av Flatøya 6 R 359,5 - 12,1 Til innpå Flatøya
678000 62	Rødøy Rørholmen Øst om Gjessøya	66 40.6918 012 58.5241	Oc WRG 6s	5,5	Lyktehus på varde 4,8	6,1 6,1 7,1	1 G 199,4 - 209,8 Fra inn mot Ravnøya til klar Ø av Kobbskjær 2 W 209,8 - 216,8 Til klar V av 6,5m Hårværgrunnen 3 R 216,8 - 329,7 Til midt mellom Lyngværholmen og Verholmskjærene stang 4 G 329,7 - 41,7 Til klar V av Skarvholmskjæran N stang 5 W 41,7 - 43,5 Til klar Ø av Leiastein stang MERK: Litj-Sjura stang i hvit sektor 6 R 43,5 - 50,9 Til innpå Grindvær
678500 135	Skarsfjorden Kalvskjæret Vest om Forøya	66 44.3021 013 27.6348	Iso WRG 6s	5,8	Lyktehus på varde 5,7	6,9 6,9 7,9	1 G 279,3 - 282,3 Fra S-av Forøya til inn over landet ved Kobbskjæret 2 W 282,3 - 293,4 Til klar N-av Korsvikneset 3 R 293,4 - 334,6 Til inn over Ågbukta 4 G 334,6 - 346,5 Til klar V av Småskjæret stang 5 W 346,5 - 350,6 Til inn over Ågskardet 6 R 350,6 - 82,4 Til inn på Ånhammaren 7 G 82,4 - 87,7 Til klar N av landet ved Ørnfjærhågen 8 W 87,7 - 95,6 Til klar S av Hamnøya 9 R 95,6 - 193,9 Til klar Ø av Bogneset 10 G 193,9 - 204,7 Til klar Ø av Buskholmen 11 W 204,7 - 210,5 Til klar V av Osholmflu stang 12 R 210,5 - 232,7 Til inn over Saura
679000 135	Oterværffjorden Otervær Midt på Oterværøya	66 44.1005 013 00.7951	Oc (3) WRG 12s	21,3	Lyktehus 3,0	6,3 6,3 7,2	1 G 59,7 - 72,3 Fra N av Gjessøflesa til klar N av Gåskviga 2 W 72,3 - 85,5 Til klar S av Gannflesa 3 R 85,5 - 123,9 Til klar N av Smånakkan 4 G 123,9 - 129,5 Til NØ av 17m Skolten 5 W 129,5 - 136,2 Til SV av 5m Helløygrunnen 6 R 136,2 - 187,8 Til klar V av Knørrøydreagen 7 G 187,8 - 230,8 Til klar S av Tollevøyene lykt 8 W 230,8 - 232,0 Til klar NV av Storøyskallen stang 9 R 232,0 - 280,0 Til klar S av Æværhausen 10 G 280,0 - 283,1 Til godt klar SV av Æværhausen 11 W 283,1 - 306,6 Til klar NØ av Hemmingen 12 R 306,6 - 310,0 Til like klar av Hemmingen 13 G 310,0 - 356,5 Til like klar Ø av Pålholmen 14 W 356,5 - 9,3 Til klar Ø av Skarvskjæret stang 15 R 9,3 - 20,1 Til innpå Ravnøya

Fyrnr. Kartnr.	Område Navn Beliggenhet	Posisjon	Karakter	Lys høyde [m]	Beskrivelse Høyde over grunnen [m]	Lysvidde R G W	Sektor - farge - retning - beskrivelse
679200 135	Storøyflaket Tolleveyene På Verholmen	66 45.5566 013 05.0313	Iso WRG 4s	10,9	Lyktehus 3,0	6 6 7	1 G 236,1 - 243,2 Fra inn på Sveøya til S-av Lysgrunnen stang
							2 W 243,2 - 249,7 Til N-av flu nord av Nordmedfjordsholman.og klar N av Storøyskallen stang
							3 R 249,7 - 31,6 Til klar V av Dyrkleppan
							4 G 31,6 - 55,2 Til Klar NV av Otervær
							5 W 55,2 - 60,7 Til S-av Stornakken
							6 R 60,7 - 72,2 Til innpå Bukktolleveya
679500 135	Meløyfjorden Angersholmen Vest om Åmnøy	66 45.7669 013 15.0555	Iso WRG 6s	7,1	Lyktehus 3,0	7,2 7,2 8,3	1 R 307,2 - 341,1 Fra innpå land til midt på Bukkøya
							2 G 341,1 - 27,3 Til klar V av Oddholmen
							3 W 27,3 - 42,4 Til SØ av 10m merke BRB
							4 R 42,4 - 45,3 Til SØ av 10m merke BRB
							5 G 45,3 - 49,8 Til NV av 10m merke BRB
							6 W 49,8 - 54,0 Til klar SØ av Naustholmane. MERK 12m grunne i sektoren
							7 R 54,0 - 121,5 Til klar NNØ av Medfjordsholmane
							8 G 121,5 - 177,3 Til klar Ø av Korsholmen LA
							9 W 177,3 - 185,9 Til klar V av Kalvskjæret LA
							10 R 185,9 - 200,2 Til klar Ø av Kubakkflua LA
							11 G 200,2 - 223,6 Til klar S av Hattbåen LA
							12 W 223,6 - 235,6 Til klar NV av Kjørhaugklubben lykt. MERK 8m grunne i sektoren
							13 R 235,6 - 241,1 Til innpå land på Vikaholman (lyset går i skjul av Angersholmen)
679520 135	Meløyfjorden Kubakkflua	66 48.2621 013 17.0042		6,5	10,0	3,1	W 0,0 - 360,0
679522 135	Meløyfjorden Korsholmen	66 47.8300 013 14.5184	Iso R 2s	7,7	Lanterne på stang	3	R 0,0 - 360,0
679600 135	Meløyfjorden Kjørhaugklubben Kjørhaugklubben	66 47.2229 013 20.8293	Oc (3) WRG 10s	17,3	Lyktehus på søyle 6,8	7,2 7,2 8,3	1 G 49,6 - 61,1 Fra innpå land ved Kjørhaug til klar N av Angersholman lykt
							2 W 61,1 - 85,1 Til klar S av Flyskjæran. MERK 8m grunne i sektoren
							3 R 85,1 - 112,5 Til innpå Vollan (Boilga)
							4 G 112,5 - 120,1 Til godt klar SV av Kubakkflua LA
							5 W 120,1 - 122,1 Til klar SV av Kubakkflua LA
							6 R 122,1 - 140,9 Til Ø av Leikua varde
							7 G 140,9 - 222,4 Til innpå Vågen
							8 W 222,4 - 247,1 Til klar NV av Oksholmen
							9 R 247,1 - 253,9 Til innpå land NV av Grønnøya
679612 135	Meløyfjorden Hattbåen	66 48.2359 013 20.6668	Q R	7,0	Lanterne på staget stang	3	R 0,0 - 360,0
679620 135	Meløy Grønøybåen Grønøybåen	66 47.8038 013 26.9454	Q (3) W 10s	7,0	LA+IB/NB 3,0	4,5	1 W 0,0 - 360,0 Rundtlysende

Fyrnr. Kartnr.	Område Navn Beliggenhet	Posisjon	Karakter	Lys høyde [m]	Beskrivelse Høyde over grunnen [m]	Lysvidde R G W	Sektor - farge - retning - beskrivelse
679800 135	Meløyfjorden Langskjæran På Løktholmen	66 47.6896 013 28.5197	Iso WRG 4s	9,3	Lyktehus 3,1	6 6 7	1 W 106,0 - 116,7 Til klar N av Grønøy. MERK 8,2m grunne i sektoren 2 R 116,7 - 191,8 Til klar V av Kjerkeholmen 3 G 191,8 - 205,7 Til klar Ø av Kjerkeholmen 4 W 205,7 - 219,2 Til klar NV-av Laksbuneset 5 R 219,2 - 312,5 Til midt i Vågsbotnsundet 6 G 312,5 - 106,0 Til klar N av Grønnøybåen LA
679801 135	Meløy Vallaflu NØ av Storøya	66 47.3083 013 29.7041	Iso G 2s	5,0	Lanterne på stang 10,6	3,9	1 G 0,0 - 360,0 Rundtlysende
679802 135	Meløy Vallaflu, V NØ av Storøya	66 47.2438 013 29.6122	Iso R 2s	5,8	Lanterne på stang 7,3	3,2	1 R 0,0 - 360,0 Rundtlysende
679803 135	Meløyfjorden Langskjæran, N	66 47.9407 013 28.2759	Iso G 2s	6,9	Lanterne på staget stang	3	G 0,0 - 360,0
679811 135	Vallvågen Vallodden Meløyfjorden	66 47.7548 013 29.3420	Iso G 4s	6,0	HIB på stang 10,0	2,4	1 G 0,0 - 360,0 Rundtlysende
679820 135	Meløyfjorden Kjerkeholmen	66 48.2159 013 28.8842	Q W	6,5	7,5	3,8	W 0,0 - 360,0
679823 135	Glomfjorden Ellingholmen	66 48.8826 013 42.9819	Q G	6,3	Lanterne på stang	3	G 0,0 - 360,0
679900 135	Meløyfjorden Brattholmen Engavågen	66 46.6636 013 30.2456	Iso G 4s	4,6	Lanterne på stang	2,4	1 G 0,0 - 360,0 Rundtlysende.
680000 135	Meløyfjorden Meløysundet Gjersholmens Ø-pynt	66 49.7652 013 33.2820	Oc WRG 6s	9,0	Lyktehus på søyle 7,1	7,5 7,5 8,5	1 G 213,7 - 224,5 Fra inn på Meløneset til like klart Ø av Meløyneset 2 W 224,5 - 227,9 Til like klart V av Skjærpa 3 R 227,9 - 282,1 Til klart S av Skjærpa 4 G 282,1 - 285,2 Til godt klart S av Skjærpa 5 W 285,2 - 21,0 Til klar Ø av Oksholmen 6 R 21,0 - 44,2 Til klar V av Oksholmen og Ø av Kjerkeholmen 7 G 44,2 - 49,9 Til klar V av Kjerkeholmen 8 W 49,9 - 71,6 Til Klar S av Hatbåen varde og LA 9 R 71,6 - 78,1 Til innpå Melø
680001 135	Meløyfjorden Skjærpa	66 50.0094 013 34.0913	Iso G 2s	6,7	Lanterne på stang	3	G 0,0 - 360,0

Fyrnr. Kartnr.	Område Navn Beliggenhet	Posisjon	Karakter	Lys høyde [m]	Beskrivelse Høyde over grunnen [m]	Lysvidde R G W	Sektor - farge - retning - beskrivelse
680100 135	Meløyfjorden Meløyneset Meløy Ø pynt	66 50.3430 013 34.5578	Oc (2) WRG 8s	8,5	Lyktehus på søyle 7,0	<div style="display: flex; flex-direction: column; align-items: center;"> <div style="width: 10px; height: 10px; background-color: #f08080; margin-bottom: 2px;"></div> <div style="width: 10px; height: 10px; background-color: #90ee90; margin-bottom: 2px;"></div> <div style="width: 10px; height: 10px; background-color: #ffff00;"></div> </div>	1 G 143,8 - 149,2 Fra innpå Østholmens - til klar Ø av Østholmen
							2 W 149,2 - 161,0 Til klar V av Hornnesets NV-ligste holme
							3 R 161,0 - 166,1 Til klar SØ av Risøy
							4 G 166,1 - 222,0 Til klar Ø av Teksmoklubben
							5 W 222,0 - 224,4 Til klar NV av Mesø
							6 R 224,4 - 286,4 Til midt i sundet mellom Skjerpa og holmen utenfor Sildvik
							7 G 286,4 - 34,6 Til klar NV av Skjerpa
							8 W 34,6 - 38,3 Til like klar SØ av Gjersholmen
							9 R 38,3 - 51,7 Til inn over Meløya
680500 135	Glomfjorden Glomneset Fjordens N side	66 49.9422 013 40.4232	Oc (2) WRG 8s	6,9	Lyktehus 3,0	<div style="display: flex; flex-direction: column; align-items: center;"> <div style="width: 10px; height: 10px; background-color: #f08080; margin-bottom: 2px;"></div> <div style="width: 10px; height: 10px; background-color: #90ee90; margin-bottom: 2px;"></div> <div style="width: 10px; height: 10px; background-color: #ffff00;"></div> </div>	1 G 290,8 - 293,2 Fra kloss i Sildneset til klar S av Sildneset
							2 W 293,2 - 308,4 Til klar N av Sandvikholmene
							3 R 308,4 - 46,4 Til innpå Vassdalsvik
							4 G 46,4 - 73,8 Til klar N av Oksholmen
							5 W 73,8 - 79,3 Til klar S av Skjerpa
							6 R 79,3 - 96,8 Til klar Ø av Mesøya
							7 G 96,8 - 192,8 Til like klar Ø av Hesthågen
							8 W 192,8 - 195,1 Til like klar V av Ørnes båthavn molo
							9 R 195,1 - 204,6 Til innpå Våtviklandet
680504 135	Mesøyfjorden Raudsetodden	66 51.2724 013 41.0229	Iso R 2s	6,3		<div style="display: flex; flex-direction: column; align-items: center;"> <div style="width: 10px; height: 10px; background-color: #f08080; margin-bottom: 2px;"></div> <div style="width: 10px; height: 10px; background-color: #90ee90; margin-bottom: 2px;"></div> <div style="width: 10px; height: 10px; background-color: #ffff00;"></div> </div>	R 0,0 - 360,0
680507 135	Mesøyfjorden Skjåholmen	66 51.3435 013 41.7249	Iso G 2s	6,4		<div style="display: flex; flex-direction: column; align-items: center;"> <div style="width: 10px; height: 10px; background-color: #f08080; margin-bottom: 2px;"></div> <div style="width: 10px; height: 10px; background-color: #90ee90; margin-bottom: 2px;"></div> <div style="width: 10px; height: 10px; background-color: #ffff00;"></div> </div>	G 0,0 - 360,0
680700 135	Mesøyfjorden Valøyskjær På Likholmen ved Ørnes	66 52.0910 013 41.3493	Q R	7,5	Lanterne på stang	<div style="display: flex; flex-direction: column; align-items: center;"> <div style="width: 10px; height: 10px; background-color: #f08080; margin-bottom: 2px;"></div> <div style="width: 10px; height: 10px; background-color: #90ee90; margin-bottom: 2px;"></div> <div style="width: 10px; height: 10px; background-color: #ffff00;"></div> </div>	1 R 0,0 - 360,0 Rundtlysende.
680900 135	Mesøyfjorden Engøy	66 52.3613 013 40.8240	Q W	5,5	HIB	<div style="display: flex; flex-direction: column; align-items: center;"> <div style="width: 10px; height: 10px; background-color: #f08080; margin-bottom: 2px;"></div> <div style="width: 10px; height: 10px; background-color: #90ee90; margin-bottom: 2px;"></div> <div style="width: 10px; height: 10px; background-color: #ffff00;"></div> </div>	W 0,0 - 360,0
680902 135	Mesøyfjorden Risøya	66 52.7244 013 39.6859	Iso R 2s	3,6	HIB	<div style="display: flex; flex-direction: column; align-items: center;"> <div style="width: 10px; height: 10px; background-color: #f08080; margin-bottom: 2px;"></div> <div style="width: 10px; height: 10px; background-color: #90ee90; margin-bottom: 2px;"></div> <div style="width: 10px; height: 10px; background-color: #ffff00;"></div> </div>	R 0,0 - 360,0
680904 135	Ørnes Nordvikskjæret Stigsundet	66 52.9303 013 38.8991	Q R		Lanterne på stang	<div style="display: flex; flex-direction: column; align-items: center;"> <div style="width: 10px; height: 10px; background-color: #f08080; margin-bottom: 2px;"></div> <div style="width: 10px; height: 10px; background-color: #90ee90; margin-bottom: 2px;"></div> <div style="width: 10px; height: 10px; background-color: #ffff00;"></div> </div>	1 R 0,0 - 360,0 Rundtlysende
680906 135	Ørnes Stigsundet Stigsundet	66 53.2867 013 38.5773	Iso R 2s	6,9	Lanterne på stang 9,4	<div style="display: flex; flex-direction: column; align-items: center;"> <div style="width: 10px; height: 10px; background-color: #f08080; margin-bottom: 2px;"></div> <div style="width: 10px; height: 10px; background-color: #90ee90; margin-bottom: 2px;"></div> <div style="width: 10px; height: 10px; background-color: #ffff00;"></div> </div>	1 R 0,0 - 360,0 Rundtlysende
681000 135	Mesøyfjorden Teksmonskagen Øyas s pynt	66 51.8437 013 34.6499	Q G	7,4	Lanterne på stang	<div style="display: flex; flex-direction: column; align-items: center;"> <div style="width: 10px; height: 10px; background-color: #f08080; margin-bottom: 2px;"></div> <div style="width: 10px; height: 10px; background-color: #90ee90; margin-bottom: 2px;"></div> <div style="width: 10px; height: 10px; background-color: #ffff00;"></div> </div>	1 G 0,0 - 360,0 Rundtlysende.

Fyrnr. Kartnr.	Område Navn Beliggenhet	Posisjon	Karakter	Lys høyde [m]	Beskrivelse Høyde over grunnen [m]	Lysvidde R G W	Sektor - farge - retning - beskrivelse				
681400 135	Meløyfjorden Bolga molo Ø på Bolga	66 48.0747 013 14.1947	Iso G 2s	7,3	Lanterne på stang	2,3	1	G	0,0	- 360,0	Rundtlysende.
681500 135	Meløyvær Meløyvær På Eggeløysa	66 49.8060 013 18.6724	Iso WRG 4s	11,0	FL/SC 3,0	3,7 3,5 5,4	1 2 3 4	R W G R	14,5 16,4 19,3 181,5	- 16,4 - 19,3 - 181,5 - 204,4	Fra inn på Ladteinen til 84m V-av Gjermændøy. Til 69m Ø-av Leikua. Til 74m V-av Svartoksen stang. Til inn over Flatholman.
681700 135	Meløyvær Kjønskjær Olstokvær	66 50.2300 013 16.1888	Iso WRG 6s	8,7	Lyktehus på søyle med IB 9,7	7,4 7,4 8,5	1 2 3 4 5 6 7 8	G R G W R G W R	170,3 177,8 224,7 235,3 242,6 248,7 6,1 12,9	- 177,8 - 224,7 - 235,3 - 242,6 - 248,7 - 6,1 - 12,9 - 31,5	Fra Ø av Varkgård til midt i østre løp Til like klar NV av Sandværåen Til like klar SØ av Sandværåen Til klar NV av Olhåksaflua Til like klar NNV av Svartoksen LA Til klar V av Kalvskjæret LA Til klar Ø av Korsholmen Til innpå Bolga
681810 135	Oterværet Kalvskjæret Olstokvær	66 49.0108 013 16.1508	VQ (9) W 10s	8,0	Lanterne på stang	3	1	W	0,0	- 360,0	Rundtlysende
681901 135	Olstokvær Navnlausholmen Navnlausholmen vestsida	66 49.7839 013 16.3092	Iso G 4s	6,4	Lanterne på stang 5,4	3	1	G	0,0	- 360,0	Rundtlysende
681903 135	Meløyvær Olstokvær, V Olstokvær	66 50.1337 013 16.9164	Q G	7,0	Lanterne på stang 8,0	3	1	G	0,0	- 360,0	Rundtlysende
681907 135	Olstokvær Olhåksaflua Meløyvær	66 50.9088 013 20.1018	Iso G 2s	7,0	Lanterne på stang 7,0	3	1	G	0,0	- 360,0	Rundtlysende
681910 135	Olstokvær Svartoksen På Svartoksen	66 50.6216 013 18.9612	Q W	7,0	Lanterne på stang 3,0	3	1	W	0,0	- 360,0	Rundtlysende
682002 135	Meløyvær Aarnholmen Syd om Varkgaard	66 50.8209 013 15.0948	FI R 3s	9,1	Lanterne på stang 0,0	2,5	1	R	0,0	- 360,0	Rundtlysende.
682100 135	Flatvær Littgrønholmen Flatvær	66 49.3930 013 09.6422	Iso WRG 6s	7,0	Lyktehus på søyle 6,5	6,3 6,3 7,2	1 2 3 4 5 6 7 8	G W R G W R G R	131,2 137,8 142,8 147,3 269,1 271,3 290,7 45,1	- 137,8 - 142,8 - 147,3 - 269,1 - 271,3 - 290,7 - 45,1 - 131,2	Fra klar NØ avTarskjærstoråen til klar SV av Liiltbåen stang. MERK sprosse i overgangen Til klar SV av Liiltbåen stang Til klar SV av Liiltbåen stang Til S av sydligste skjæret S av Flatværet (Hamnøya) Til klar N av det nordligste av Jabakkskjæran Til klar S av nordligste av Jabakkskjæran Til SØ av Rotholmen Til førstnevnte grense

Fyrnr. Kartnr.	Område Navn Beliggenhet	Posisjon	Karakter	Lys høyde [m]	Beskrivelse Høyde over grunnen [m]	Lysvidde R G W	Sektor - farge - retning - beskrivelse
682202 135	Meløyvær Sandværåen Ø om Sandvær	66 50.9212 013 18.3423	FI R 3s	9,5	Lanterne på stang	2.6 2.6 2.6	1 R 0,0 - 360,0 Rundtlysende.
682300 135	Gåsvær Gåsværåen Gåsværfjorden	66 52.3483 013 22.2083	Iso WRG 4s	12,0	Lyktehus på søyle 13,0	6.4 6.4 7.9	1 R 343,1 - 31,8 Fra innpå Skagen til klar V-av Olhåkstafua. 2 G 31,8 - 37,8 Til klar V-av Svartoksen LA 3 W 37,8 - 43,5 Til klar Ø-av Sandværåen LA 4 R 43,5 - 81,2 Til klar N-av Bremholmen fyrlykt og klar N-av Måsøyene. 5 G 81,2 - 84,4 Til godt klar v Brenholmen fyrlykt 6 W 84,4 - 111,2 Til klar SV-av Sørbreigrunnen. 7 R 111,2 - 148,3 Til klar NØ-av Kråka. 8 G 148,3 - 225,1 Til klar SØ-av Skarvskjær fyrlykt. 9 W 225,1 - 238,3 Til klar N-av Markusåen. 10 R 238,3 - 246,2 Til inn over Storøya
						Racon Signal: Type:	Morsetegn Morsetegn T m/utstrekning 3.0 n.mil FA
682500 135	Meløyvær Bremholmen Ytre Meløyvær	66 52.1114 013 19.5613	FI WRG 5s	14,0	Lyktehus på stativ 8,4	7 7 8.1	1 G 0,3 - 90,0 Fra klar V-av Olhåkstadflua LA til klar N-av Måsøyene og klar N-av skjær ved Måsøyene 2 W 90,0 - 110,3 Til klart S-av Trollskjær og klar S-av 1m Trollskjærsteinen 3 R 110,3 - 136,2 Til klar SV-av 9,2m Sørbreigrunnen 4 G 136,2 - 177,5 Til klar Ø-av Kråka 5 W 177,5 - 183,6 Til klar V-av Gåsholman varde 6 R 183,6 - 208,9 Til like klar av Sørstøtt FL 7 G 208,9 - 232,0 Til klar SØ-av Lille Lomøya 8 W 232,0 - 245,0 Til klar NV-av Store Medøya og klar N-av Markusåen 9 R 245,0 - 259,9 Til S av Gåsværåen FL 10 G 259,9 - 274,8 Til klar S av Valøy grunnen 11 W 274,8 - 280,0 Til klar N-av Glomskallen 12 R 280,0 - 0,3 Til klar V-av Olhåkstadflu LA.
683000 135	Ternholmfjorden Kalsholmen Ternholmerne	66 54.8223 013 05.4940	Oc (2) WRG 8s	30,5	Fyrbygning med tårn 13,5	4.7 4.4 6.6	1 G 252,5 - 264,3 Fra S-av 4m Flatskjærflusa til klar S-av 5m Ternholmlusa. 2 W 264,3 - 266,6 Til klar N-av Måøflua jst. 3 R 266,6 - 289,6 Til klar S-av Sørbreigrunnen. 4 G 289,6 - 292,1 Til klar S-av Gåsværåen FL. 5 W 292,1 - 294,2 Til klar N-av Bremholmen FL. 6 R 294,2 - 299,8 Til N-av Måøyan. 7 G 299,8 - 323,0 Til klar V-av Mjågrunnen. 8 W 323,0 - 331,7 Til Ø-av Tørrgåttskjæran. 9 R 331,7 - 2,4 Til klar Ø-av Tarskjærene. 10 G 2,4 - 45,6 Til klar NV-av Litlrvnngrunnen. 11 W 45,6 - 51,8 Til klar SØ-av Indretaren. 12 R 51,8 - 67,2 Til klar N-av Flesskallene. 13 G 67,2 - 69,0 Til N-av Flesskallene. 14 W 69,0 - 71,9 Til klar S-av Nordtorgrunnen. 15 R 71,9 - 84,6 Til klar N-av Svebøen. 16 G 84,6 - 86,1 Til N-av Svebøen. 17 W 86,1 - 169,6 Til klar V-av Øvstskallen. 18 R 169,6 - 202,5 Til Ø-av Grønstappen.

Fyrnr. Kartnr.	Område Navn Beliggenhet	Posisjon	Karakter	Lys høyde [m]	Beskrivelse Høyde over grunnen [m]	Lysvidde R G W	Sektor - farge - retning - beskrivelse
683500 135	Støttvær Sørstøtt Havnøy V side	66 53.7970 013 22.1634	Iso WRG 6s	12,0	Lyktehus på søyle 9,0	6,6 6,6 7,6	1 G 264,0 - 270,2 Fra inn over Lille Lomøya til klar S av Hornneset
							2 W 270,2 - 279,3 Til klar N av Farsholmen
							3 R 279,3 - 281,3 Til N av Farsholmen
							4 G 281,3 - 7,1 Til klar V av Gåsværbåen
							5 W 7,1 - 22,8 Til 158m Ø av Bremholmtaren stang
							6 R 22,8 - 39,0 Til V av vestre Måsøyan
							7 G 39,0 - 59,1 Til klar NV av Varkgård
							8 W 59,1 - 79,3 Til klar S av Sørbreigrunnen
							9 R 79,3 - 211,2 Til inn over land på Svenningen
683700 135	Støttvær Måøy Øyas N pynt	66 54.9983 013 22.2445	Oc (2) WRG 8s	10,8	Lyktehus på stativ 6,0	6,4 6,4 7,4	1 G 63,2 - 80,9 Fra innpå Måøy til N-av 6.4m Måøyskallen og klar S-av Måøyflua stang
							2 W 80,9 - 85,2 Til S-av 6.5m Måøyflua og klar S-av Måøyflua stang. MERK: 6.5m grunne i hvit sektor
							3 R 85,2 - 90,7 Til klar S-av Måøyflua stang og klar N-av 6.5m Måøyflua
							4 G 90,7 - 110,9 Til klar N-av Måøyflua stang og klar N-av 3.7m grunne
							5 W 110,9 - 130,2 Til klar SV-av skjær S-av Hundholmen og klar S-av 1.9m grunne. MERK. 13 m grunne i sektoen
							6 R 130,2 - 219,7 Til midt mellom Hundholmen og Langskjæra og klar Ø-av østligste Hundholmen
							7 G 219,7 - 256,7 Til S-av Geitryggen og klar S-av vestligste Steilholmen og klar S-av 4.4m grunne
							8 R 256,7 - 317,1 Til innpå Helløy
683900 135	Støttvær Hestholmen Holmens V kant	66 54.2995 013 21.7883	Iso WRG 4s	11,7	Lyktehus på søyle 6,1	3,27 3,01 4,8	1 R 69,1 - 75,6 Fra klar Halvorsholmene til 241 m n. Kråka varde,
							2 W 75,6 - 91,3 Til 105m s. holme s. Måøy,
							3 G 91,3 - 229,7 Til 125m ø. Måøy,
							4 W 229,7 - 233,7 Til 40m v. vestre Geitryggen jernstang,
							5 R 233,7 - 246,9 Til innpå Engeløy.
684000 135	Støttvær Skarvskjær Støttsundet	66 55.1847 013 28.7084	Oc (3) WRG 10s	6,5	Lyktehus på varde 4,0	7 7 8,1	1 G 155,4 - 161,5 Fra inn over Sædingsholman til inn over Seiskjærene
							2 R 161,5 - 169,3 Til klar Ø av Seiskjæret
							3 G 169,3 - 179,4 Til klar V av Rotkneet
							4 W 179,4 - 183,8 Til klar V av Rotkneet
							5 R 183,8 - 231,0 Til inn mot Kunna
							6 G 231,0 - 236,6 Til S av Kunna molo
							7 W 236,6 - 275,0 Til inn på land ved Korsnes
							8 R 275,0 - 307,5 Til inn mot Hornneset
							9 G 307,5 - 318,8 Til SV av Hornneset LA
							10 W 318,8 - 339,3 Til klar NØ av Insteholmen
							11 R 339,3 - 37,4 Til fri av landet på Støtt SØ-side
684001 135	Ømes Hornneset V av Hornneset	66 53.9764 013 31.7313	Iso G 2s	9,5	LA+IB/NB 14,0	3,9	1 G 0,0 - 360,0 Rundtlysende
684201 135	Stabbsundet Bonetskjær, NV På Svenningens Ø-side	66 56.1320 013 27.0554	Q G	7,0	HIB på stang 10,5	3,3	1 G 0,0 - 360,0 Rundtlysende
684202 135	Støtt Støttsundet Innseiling til Støtt	66 55.8255 013 26.6493	Iso R 2s	7,0	Lanterne på stang med IB 11,0	3,2	1 R 0,0 - 360,0 Rundtlysende

Fyrnr. Kartnr.	Område Navn Beliggenhet	Posisjon	Karakter	Lys høyde [m]	Beskrivelse Høyde over grunnen [m]	Lysvidde R G W	Sektor - farge - retning - beskrivelse				
684203 135	Støtt Støttsundet, N Innseilingen til Støtt	66 55.8512 013 26.6139	Iso G 2s	7,0	LA+IB/NB 10,5	3,9	1	G	0,0	- 360,0	Rundtlysende
684205 135	Støtt Støttsundet, SV Innseiling til Støtt	66 55.6988 013 26.2542	Iso G 4s	7,0	Lanterne på stativ med IB 11,7	4	1	G	0,0	- 360,0	Rundtlysende
684206 135	Støtt Støttsundet, S Innseiling til Støtt	66 55.6828 013 26.3108	Iso R 4s	7,0	LA+IB/NB 13,0	3,3	1	R	0,0	- 360,0	Rundtlysende
684210 135	Stabbsundet Bonnetskjæret N av Bonnetskjæret	66 56.0992 013 27.3065	Q W	7,4	HIB på stang 7,9	3,6	1	W	0,0	- 360,0	Rundtlysende
684500 135	Støttvær Støtt På Seiskjær	66 56.8427 013 27.5141	FI (2) WRG 10s	12,5	Lyktehus på søyle 11,5	7,6 7,6 8,6	1	G	59,3	- 61,6	Fra N av Måøyflua til N av Tarskjærstorbaen
							2	W	61,6	- 75,1	Til S av Ternholmlusa. MERK. Innerste delen av sektoren mot fyrlykta er ikke seilbar
							3	R	75,1	- 116,5	Til N av Nettskjærgrunnen
							4	G	116,5	- 136,0	Til N av Fallet
							5	W	136,0	- 170,6	Til klar V av Nordbreigrunnen. MERK 3,2 m grunne i sektoren
							6	R	170,6	- 183,8	Til klar Ø av Nordbreigrunnen
							7	G	183,8	- 188,4	Til godt klar Ø av Nordbreigrunnen
							8	W	188,4	- 198,4	Til klar V av Støttkuven. MERK 11m grunne i sektoren
							9	R	198,4	- 207,6	Til klar V av Lønnfallet
							10	G	207,6	- 236,1	Til like klar SØ av Meløygrunnen
							11	W	236,1	- 237,4	Til klar NV av Fleinværskjæret
							12	R	237,4	- 312,6	Til klar SV av Einneset
							13	G	312,6	- 314,7	Til godt klar av Einneset
							14	W	314,7	- 331,7	Til like klar Ø av 10m Litlgrunnen
							15	R	331,7	- 336,1	Til klar Ø av 7,5m Bonnetskjærgrunnen
							16	G	336,1	- 10,9	Til inn mot Støtt
684600 0	Støtt Kunna molo Kopparhågan molo	66 55.8607 013 31.1376	Fast lys yellow	5,0	IB på stang 3,0						
685000 64	Fugløyfjorden Digerflesa Digerflesa	66 58.5992 013 37.9475	FI WRG 5s	12,3	Lyktehus på søyle 8,5	8,1 8,1 9,2	1	W	71,6	- 75,9	Fra klar N av Fleinværskjær til klar S av Meløygrunnen stake
							2	R	75,9	- 101,4	Til klar S av Nordbreigrunnen
							3	G	101,4	- 111,7	Til klar N av 5m Fallet
							4	W	111,7	- 147,2	Til klar SV av 9m Barskallen
							5	R	147,2	- 213,8	Til V av Kløyvskjæret stang
							6	G	213,8	- 216,7	Til Ø omKløyvskjæret stang
							7	W	216,7	- 251,7	Til klar N av Bøsundskjæret varde
							8	R	251,7	- 282,2	Til N om Nautgrunnen stake
							9	G	282,2	- 71,6	Til førstnevnte grense

Fyrnr. Kartnr.	Område Navn Beliggenhet	Posisjon	Karakter	Lys høyde [m]	Beskrivelse Høyde over grunnen [m]	Lysvidde R G W	Sektor - farge - retning - beskrivelse
685200 64	Fugløyfjorden Finneset Fjordens Ø-side	66 58.7050 013 43.9163	Oc WRG 6s	19,9	Lyktehus 3,0	7,3 7,3 8,3	1 G 62,8 - 78,6 Fra inn på Kunna til klar N av Fleinværskjær
							2 W 78,6 - 82,8 Til S av Meløygrunnen
							3 R 82,8 - 98,9 Til N av Fugløysangen stake
							4 G 98,9 - 100,9 Til klar N av Støttkurven
							5 W 100,9 - 119,1 Til SV av 10m Rørgrunnen
							6 R 119,1 - 157,3 Til Ø av Floholmgrunnen
							7 G 157,3 - 160,5 Til V av Eggløysa
							8 W 160,5 - 230,0 Til V av Langholmgrunnen stang
							9 R 230,0 - 231,4 Til inn på Femris
685400 64	Fugløyfjorden Storvik molo På molohodet	66 58.0874 013 47.4707	Iso R 4s	8,0	Lanterne på stang	2,7	1 R 0,0 - 360,0 Rundtlysende.
685600 136	Fugløyfjorden Stavsundet Syd om Femris	67 00.5609 013 55.1687	Oc WRG 6s	4,5	Lanterne på stativ med IB 5,5	5,2 5,2 5,9	1 G 35,1 - 77,1 Fra innpå Vigdal til klar N av Bøsendskjæret varde
							2 W 77,1 - 78,5 Til like klar S av Trollskjær,SØ stang ogTrollskjærbåen 3m grunne
							3 R 78,5 - 244,4 Til midt mellom Sandnesneset og det nordligste av Tingvollskjæran
							4 G 244,4 - 253,8 Til innpå Englan
685903 64	Fugløy Sørfugløy Mølla	67 03.0320 013 46.8384	Iso G 2s	6,7	LA+IB/NB 10,0	3,9	1 G 0,0 - 360,0 Rundtlysende
686000 64	Fugløyfjorden Fugløya På Ørnneset	67 03.6491 013 51.8073	Iso WRG 6s	13,1	Lyktehus 3,0	6,9 6,9 7,9	1 G 209,7 - 221,8 Fra innpå Fugløya til klar SØ-av Tjuvskjæret
							2 W 221,8 - 242,5 Til klar NV-av Røssøyskjæran LA
							3 R 242,5 - 278,4 Til klar N-av Ertnskjæret
							4 G 278,4 - 292,0 Til klar S av Ertnskjæret
							5 W 292,0 - 55,0 Til godt klar SØ-av Indre Floholmen og klar SØ av 4,3m Floholmgrunnen
							6 R 55,0 - 72,7 Til innpå Fugløya
686001 136	Fugløyfjorden Røssøyskjæran Vardskjæret	67 04.2208 013 55.1726	Iso G 2s	9,1	Lanterne på stang 7,9	3,9	1 G 0,0 - 360,0 Rundtlysende
686002 136	Fleina Haggeren Ø av Fleina	67 06.1115 013 55.8928	Iso R 2s	8,2	Lanterne på stang 7,5	3,2	1 R 0,0 - 360,0 Rundtlysende
686500 136	Sørfjorden Inndyr På Skeineset	67 01.8242 014 01.0327	Oc WRG 6s	5,0	Lyktehus 3,5	6,6 6,6 7,6	1 G 335,8 - 345,2 Fra innpå landet ved Oldervik til klar Ø-av Laksbuneset
							2 W 345,2 - 9,9 Til klar Ø-av Unsneset
							3 R 9,9 - 38,7 Til NW av Forsbuta stang
							4 G 38,7 - 53,7 Til NW av Gjerneset
							5 W 53,7 - 59,7 Til S-av Sandnesneset
							6 R 59,7 - 144,5 Til Ø-av Røssøysundet
							7 G 144,5 - 150,3 Til NØ av Risøyan
							8 W 150,3 - 158,1 Til godt klar av Risøyan
							9 R 158,1 - 173,8 Til innpå Tennskjæran

Fyrnr. Kartnr.	Område Navn Beliggenhet	Posisjon	Karakter	Lys høyde [m]	Beskrivelse Høyde over grunnen [m]	Lysvidde R G W	Sektor - farge - retning - beskrivelse				
686902 136	Morsdalsfjorden Moskeneset Vest av Moskenes odde	67 05.0654 014 01.4821	Iso R 2s	6,0	Lanterne på stang 10,0	2,5	1	R	0,0	- 360,0	Rundtlysende
687001 136	Morsdalsfjorden Sundsodden N-på odde	67 04.9264 014 03.0832	Iso G 2s	7,5	HIB på stang 8,0	2,2	1	G	0,0	- 360,0	Rundtlysende
687100 136	Morsdalsfjorden Kvarnesholmen SV om Kvarnes	67 00.2893 014 10.6300	FI R 3s	5,7	Lanterne på stang	2,2	1	R	0,0	- 360,0	Rundtlysende.
687500 136	Holmsundfjorden Holmsundøy Fjordens V-side	67 01.7088 014 14.4604	Iso WRG 4s	4,5	Lyktehus 4,8	6 6 7	1 2 3 4 5 6	G W R G W R	177,6 183,7 184,5 342,6 18,7 29,9	- 183,7 - 184,5 - 342,6 - 18,7 - 29,9 - 37,3	Fra innpå Nesodden til klar Ø-av Nesoddskjærene. Til klar V-av Vestre Meskjæret. Til inn over Tindan. Til V-av Lefsneset. Til klar Ø-av Røyrvikneset. Til innpå land ved Kråkneset.
687507 136	Nordfjorden Framneset S på Framneset	67 04.1266 014 13.5482	Iso G 2s	6,0	HIB på stang 5,8	2,4	1	G	0,0	- 360,0	Rundtlysende
687508 136	Nordfjorden Sandnes På Sandnesgrunnen	67 04.7813 014 13.2623	Iso R 4s	6,0	HIB på stang 9,0	2,5	1	R	0,0	- 360,0	Rundtlysende
688000 136	Beiaren Kjellingneset Kjellingsundets v. side	67 04.7674 014 17.6035	FI G 3s	6,7	Lanterne på stang	2,1	1	G	0,0	- 360,0	Rundtlysende.
688103 136	Beiaren Grimstabben Beiarfjordens S side	67 04.7014 014 21.2975	Iso G 2s	6,0	Lanterne på stang 3,0	2,6	1	G	0,0	- 360,0	Rundtlysende
688105 136	Beiarnfjorden Kroknesodden N N på Krokneset	67 05.5207 014 23.8758	Iso G 2s	7,5	HIB på stang 6,0	2,5	1	G	0,0	- 360,0	Rundtlysende
688207 136	Beiarfjorden Færrissundet S sørsida av Færrissundet (Ferjesundet)	67 05.1028 014 25.7882	Iso G 4s	6,0	HIB på stang 5,1	2,2	1	G	0,0	- 360,0	Rundtlysende
688208 136	Beiarnfjorden Færrissundet N På nordsiden av Færrissundet	67 05.1605 014 25.6771	Iso R 4s	6,0	HIB på stang 5,3	2,2	1	R	0,0	- 360,0	Rundtlysende
688312 136	Beiaren Ageneset På syd-side av neset i Beiaren	67 04.0938 014 29.0632	Iso R 2s	6,7	Lanterne på stang	1,1	1	R	0,0	- 360,0	Rundtlysende.

Fyrnr. Kartnr.	Område Navn Beliggenhet	Posisjon	Karakter	Lys høyde [m]	Beskrivelse Høyde over grunnen [m]	Lysvidde R G W	Sektor - farge - retning - beskrivelse
688500 136	Nordfjorden Reinneset Beiarkjeften	67 09.5351 014 19.2538	Iso WRG 6s	5,8	Lyktehus	6,3	1 R 1,6 - 10,9 Fra inn på land ved Skovikneset, til klar V av landet ved Nygårdsøyen
					3,0	6,3	2 G 10,9 - 26,5 Til klar V av Røsnesodden
						7	3 W 26,5 - 33,2 Til klar Ø av landet mellom Langnesvikodden og Øyjorda
							4 R 33,2 - 62,1 Til Mulnesodden
							5 G 62,1 - 168,1 Til klar Ø av Reinskårneset
							6 W 168,1 - 183,8 Til godt klar V av 5m grunne SV av Skånlandsholmen
							7 R 183,8 - 186,9 Til V av Rotsteinen stang. (Lykta går i skjul i berget)
689000 136	Fugløyfjorden Hustadsund Veøy SV-kant	67 06.2025 013 59.3599	Iso WRG 6s	11,5	Lyktehus	7,6	1 G 352,8 - 355,4 Fra inn på Skeineset - til klar V av Englan
					6,5	7,6	2 W 355,4 - 3,5 Til klar Ø av 1m Sandnesgrunnen
						8,7	3 R 3,5 - 16,9 Til innpå østre Risøyen
							4 G 16,9 - 42,1 Til NV av Røssøyskjæran
							5 W 42,1 - 114,7 Til midt i Fleinsundet
							6 R 114,7 - 163,7 Til V av Litlegrunnen LA
							7 G 163,7 - 199,5 Til klar Ø av Langholmen
							8 W 199,5 - 204,7 Til klar V av Mårnesskagen fyrlykt
							9 R 204,7 - 208,2 Til inn på Limskjærneset.
689001 136	Fugløyfjorden Vedøya NV Vedøya NV	67 06.6711 013 59.9007	Iso G 2s	6,0	Lanterne på stang		1 G 0,0 - 360,0 Rundtlysende
					11,0	3	
689010 136	Gildeskål Stabben Stabben	67 06.6481 013 57.6038	Q W	8,0	Lanterne på stang		1 W 0,0 - 360,0 Rundtlysende
					9,7	3,8	
689020 136	Fleinsundet Nupen NØ av Brattbergan	67 06.8408 013 56.5372	VQ (6) W LFI 10s	7,4	Lanterne på stang		1 W 0,0 - 360,0 Rundtlysende
					6,5	3,7	
689021 136	Sør-Arnøy Gjellarsnaget Ø av Hestøya	67 07.4338 013 58.1937	Iso G 2s		Lysbøye		1 G 0,0 - 360,0 Rundtlysende
						4,1	
689022 136	Sør-Arnøy Liskjærgrunnen Innseiling til Sør-Arnøy	67 08.0297 013 58.4379	Iso R 2s	1,5	Lysbøye		1 R 0,0 - 360,0 Rundtlysende
						3,6	
689023 136	Sør-Arnøy Gjellarholmen V av Gjellarholmen	67 07.1572 013 57.6371	Q G	7,3	Lanterne på stang		1 G 0,0 - 360,0 Rundtlysende
					12,1	3,3	
689024 136	Sør-Arnøy Hestøy Hestøy østside	67 07.4307 013 57.8906	Q R	6,7	Lanterne på stang		1 R 0,0 - 360,0 Rundtlysende
					5,8	2,7	
689035 136	Sør-Arnøy Littgrunnen SV av Langholmen	67 07.1765 013 59.0524	Iso W 4s	6,7	Lanterne på stang		1 W 0,0 - 360,0 Rundtlysende
					12,0	4,6	
689040 136	Sør-Arnøy Stongholmgrunnen Innseiling til Sør-Arnøy	67 07.6536 013 58.4312	Iso W 2s		HIB/NB		1 W 0,0 - 360,0 Rundtlysende
						4,5	

Fyrnr. Kartnr.	Område Navn Beliggenhet	Posisjon	Karakter	Lys høyde [m]	Beskrivelse Høyde over grunnen [m]	Lysvidde R G W	Sektor - farge - retning - beskrivelse				
689041 136	Sør-Arnøy Nordre Stangholmgrunnen Nordre Stangholmgrunnen	67 07.7134 013 58.3297	Q G		Lysbøye	3	1	G	0,0	- 360,0	Rundtlysende
689043 136	Sør-Arnøy Stangholmen Sørvest på Stangholmen	67 07.8492 013 58.5398	Iso G 2s	7,3	HIB på stang	3,9	1	G	0,0	- 360,0	Rundtlysende
689044 136	Sør-Arnøy Stangholmen SØ SØ av Stangholmen	67 07.7617 013 59.0077	Iso R 2s	7,0	HIB på stang 10,5	2,2	1	R	0,0	- 360,0	Rundtlysende
689045 136	Sør-Arnøy Krokholmen V Vest på Krokholmen	67 08.0139 013 58.6199	Iso G 4s	5,0	HIB på stang 10,0	0,7	1	G	0,0	- 360,0	Rundtlysende
689046 136	Sør-Arnøy Krokholmen Ø av Stangholmen	67 07.8756 013 59.1656	Iso R 2s	7,0	HIB på stang	3,2	1	R	0,0	- 360,0	Rundtlysende
689047 136	Sør-Arnøy Reinsøya Reinsøya sydspiss	67 07.8521 013 59.4727	Iso G 2s	7,0	HIB på stang	3,9	1	G	0,0	- 360,0	Rundtlysende
689048 136	Sør-Arnøy Krokholmen, NØ Nordøst på Krokholmen	67 08.2661 013 59.6099	Q R		HIB på stang	2,7	1	R	0,0	- 360,0	Rundtlysende
689051 136	Sør-Arnøy Trettskjæret Trettskjæret vestside	67 08.4307 013 59.9754	Q G		HIB på stang	3,3	1	G	0,0	- 360,0	Rundtlysende
689053 136	Sør-Arnøy Hestholmen Ø av Sprengodden	67 08.6184 014 00.2144	Iso G 2s	7,0	HIB på stang 8,0	3,9	1	G	0,0	- 360,0	Rundtlysende
689054 136	Sør-Arnøy Sprengoddfllu Ø av Sprengodden	67 08.6397 014 00.1186	Iso R 2s	7,0	HIB på stang 8,0	3,2	1	R	0,0	- 360,0	Rundtlysende
689090 136	Våg Vågskjæret S av Ystneset	67 07.5122 014 02.1730	Iso W 2s	7,0	HIB på stang 11,0	4,5	1	W	0,0	- 360,0	Rundtlysende
689091 136	Våg Våg molo Ytterst på molo	67 07.4503 014 02.4602	Iso G 2s	5,0	LA+IB/NB 3,0	3,9	1	G	0,0	- 360,0	Rundtlysende
689092 136	Våg Våg havn Inne i havna	67 07.4377 014 02.6136	Iso R 2s	5,0	LA+IB/NB 10,5	3,2	1	R	0,0	- 360,0	Rundtlysende
689102 136	Sør-Arnøy Tjuvskjærgrunnen S av Langholmen	67 07.2390 013 59.6476	Iso R 2s	6,0	HIB på stang 10,0	3					

Fyrnr. Kartnr.	Område Navn Beliggenhet	Posisjon	Karakter	Lys høyde [m]	Beskrivelse Høyde over grunnen [m]	Lysvidde R G W	Sektor - farge - retning - beskrivelse				
689200 136	Fugløyfjorden Langholmen Holmens Ø-side	67 07.5044 014 00.1945	FI R 3s	7,6	Lanterne på stang	2,2	1	R	0,0	- 360,0	Rundtlysende.
689500 136	Saltfjorden Mårnesskagen Skagens V side	67 09.7222 014 03.7699	Oc (2) WRG 8s	17,3	Lyktheus på varde 6,0	6,7 6,7 7,7	1 2 3 4 5 6 7 8 9	G W R G W R G W R	22,2 27,9 30,4 52,5 113,2 132,0 170,7 191,0 241,4	- 27,9 - 30,4 - 52,5 - 113,2 - 132,0 - 170,7 - 191,0 - 241,4 - 243,9	Fra inn på Vøøy til klar V av nordre Vøøyskjær Til klar Ø av Langholmen Til sundet V av Risøy Til klar N av Nord-Arnøy Til klar S av Voksbaen og klar av Lille Ellevskjær Til Ø av 8,8m Drivskjærgrunnen Til klar Ø av Einarsholmene Til klar N av Sandskjæran og klar av 5m Bullesholmskallen Til inn på Bullersholmskallen
690000 64	Fugløyvær Lyngholmen Midt på holmen	67 03.4996 013 37.0819	Oc (2) WRG 8s	20,5	Lyktheus på underbygning 6,0	5,6 5,6 6,5	1 2 3 4 5 6 7	G W R G W R G	27,9 50,5 158,3 203,0 212,0 221,7 291,5	- 50,5 - 158,3 - 203,0 - 212,0 - 221,7 - 291,5 - 327,2	Fra innover Reksøybaren til klar NV-av Nordbreigrunnen Til klar V-av Ystbøen Til klar Ø-av Svinskjæran og klar Ø av 8,9m Svingrunnen Til klar på Ø siden av 8,9m Svingrunnen Til klar NV-av Natmaalskjæran Til klar N-av Lille Burøyskjær og klar S-av Søre Kråkskjæret Til innover Reksøyen
691000 64	Fugløyvær Altersholmen Fleinvær	67 10.2415 013 44.5938	Iso WRG 4s	19,4	Lyktheus 3,0	5,3 5,3 6,1	1 2 3 4 5 6	R G W R G R	58,8 69,6 88,6 105,7 178,0 206,7	- 69,6 - 88,6 - 105,7 - 178,0 - 206,7 - 209,3	Fra klar NV av Øvstbøen, til klar NV av Ystbøen Til klar N-av Kalvøybøen Til klar SV-av 4,7m grunne Flua Til inn på Netøya Til klar NØ av Netøya Til V av Brokskjæret
691200 64	Fleinvær Tangskjær NØ av Mevær	67 10.4346 013 47.7130	Oc (2) WRG 8s	6,3	Lyktheus på underbygning 6,2	5,9 5,9 6,8	1 2 3 4 5 6	R G R G W R	42,9 53,8 77,3 223,5 242,4 255,5	- 53,8 - 77,3 - 223,5 - 242,4 - 255,5 - 280,2	Fra inn på Skora til NV av Katta og midt i sundet mot lykten Til like S av Burøyskjæret og midt i sundet mot lykten Til SØ av stang Sjursbøen og NV av Songgrunnen Til klar SØ av Stonggrunnen Til klar N av Store Skakholmgrunnen stang Til inn på lille Skakholmen
691202 64	Fleinvær Tjønnøya, S NØ innseiling til Fleinvær	67 10.4495 013 47.4051	Iso R 2s	6,3	Lanterne på stang 5,1	3,2	1	R	0,0	- 360,0	Rundtlysende
691204 64	Fleinvær Nordfuglsalten SV av Mevær	67 10.1141 013 46.0846	Q R	5,3	Lanterne på stang 10,0	2,7	1	R	0,0	- 360,0	Rundtlysende
691207 64	Fleinvær Lille Vardholmen Lille Vardholmen	67 09.8764 013 45.9436	Q G	6,0	Lanterne på stang 6,6	3,3	1	G	0,0	- 360,0	Rundtlysende
691210 64	Fleinvær Tjønnøyskjæret NØ innseiling til Fleinvær	67 10.3839 013 47.3296	VQ (3) W 5s	5,0	Lanterne på stang 9,2	3,7	1	W	0,0	- 360,0	Rundtlysende

Fyrnr. Kartnr.	Område Navn Beliggenhet	Posisjon	Karakter	Lys høyde [m]	Beskrivelse Høyde over grunnen [m]	Lysvidde R G W	Sektor - farge - retning - beskrivelse
691400 64	Fleinvær Sandholmen Holmens N-kant	67 11.1871 013 48.5039	Iso WRG 6s	15,0	Lyktehus 3,0	6,9 6,9 7,9	1 G 134,8 - 184,5 Fra N av Rødgrunnene til Ø av Skråpskjæran
							2 W 184,5 - 198,0 Til klar V av Little Ellevskjæret
							3 R 198,0 - 245,5 Til NNV av Mesjøgrunnen. MERK Overgangen rød/grønn blir borte i lyktesprosse
							4 G 245,5 - 252,0 Til S av Mesjøgrunnen
							5 W 252,0 - 280,9 Til klar N av Nord-Arnøya
							6 R 280,9 - 287,1 Til like N av Baksundskjæret
							7 G 287,1 - 292,8 Til innpå Haltøya
							8 W 292,8 - 295,8 Til S for Haltøya
							9 R 295,8 - 306,2 Til S av Husbondholmen Varde
							10 G 306,2 - 309,7 Til SV av Lamens stak
							11 W 309,7 - 333,1 Til klar Ø av Store Skakkholmen varde
							12 R 333,1 - 335,6 Til Ø av Skakkholmene
692000 136	Sør-Arnøy Jon skjærene Flainsundet	67 07.5568 013 54.1560	FI WRG 5s	7,5	Lyktehus på stativ 9,1	6,1 6,1 7	1 G 290,1 - 312,2 Fra inn mot Grønnholmen til klar SV av Nupen LA
							2 W 312,2 - 321,2 Til klar NØ av Skutneset
							3 R 321,2 - 29,9 Til innpå Langskjæran
							4 G 29,9 - 107,0 Til klar NØ av Langbåen
							5 W 107,0 - 165,2 Til klar V av Kalibøen
							6 R 165,2 - 189,0 Til inn på Røssøydragen
692010 136	Flainsundet Langbåen Langbåene	67 07.5383 013 53.5419	VQ (3) W 5s	10,5	Lanterne på stang 15,4		1 W 0,0 - 360,0 Rundtlysende
							4,5
693000 136	Saltfjorden Oterholmen På neset vest av Naustvolden	67 11.0710 014 13.7170	Oc (2) WRG 8s	5,8	Lyktehus på søyle 5,5	6,1 6,1 7	1 R 6,1 - 15,7 Fra inn på landet S-av Brømneset til klar V-av Brømneset.
							2 G 15,7 - 28,9 Til klar V-av 4m Sandskallen.
							3 W 28,9 - 35,7 Til klar Ø-av Instholmen.
							4 R 35,7 - 79,8 Til like klar N-av Steinsholmen.
							5 G 79,8 - 166,4 Til klar Ø-av Østre Sandskjærene.
							6 W 166,4 - 184,3 Til klar V-av Kjørøyskjær.
							7 R 184,3 - 202,4 Til inn på Kjørøyskjæran.
693500 136	Saltfjorden Seivågskagen Nord for Straumøy	67 14.4380 014 30.8824	Oc WRG 6s	6,6	Lyktehus på søyle 10,0	6,8 6,4 9,1	1 G 73,3 - 74,1 Fra inn på Bjørnskjæran til over Bjørnskjæran,
							2 W 74,1 - 93,9 Til klar S-av Kvannøya og klar S-av Breigrunnen,
							3 R 93,9 - 97,3 Til klar S-av Kvannøya og klar N-av Breigrunnen,
							4 G 97,3 - 228,4 Til klar SØ-av Valleskjæran,
							5 W 228,4 - 262,5 Til klar N-av Little Galten stang,
							6 R 262,5 - 276,2 Til inn på land v/Krigsvolhaugen.
693912 136	Hopen Tverlandsbrua, V Vestre brukar i seilløpet	67 18.3062 014 43.0149	Fast R lys	5,0	LA+IB/NB 3,3	3,3	1 R 0,0 - 360,0 Rundtlysende
							4,1
693913 136	Saltfjorden Tverlandsbrua, Ø På østre brokar mot seilløpet	67 18.2875 014 43.2503	Fast G lys	5,0	LA/IB 3,3	4,1	1 G 0,0 - 360,0 Rundtlysende
							4,9
694000 136	Saltfjorden Mefallsskjæret Innerst i Saltfjorden	67 17.6436 014 41.8282	Oc (2) WRG 8s	6,9	Lyktehus på varde 7,0	4,9 4,6 6,9	1 G 331,4 - 34,9 Fra klar V av Oddgrunnen til klar V av Storeskjæret
							2 W 34,9 - 64,2 Til klar Ø av Møkkalasset stang
							3 R 64,2 - 217,6 Til midt i innløpet til Hopen, 68 meter SØ av nærmeste land
							4 G 217,6 - 238,8 Til N av moloen i Senvika

Fyrnr. Kartnr.	Område Navn Beliggenhet	Posisjon	Karakter	Lys høyde [m]	Beskrivelse Høyde over grunnen [m]	Lysvidde R G W	Sektor - farge - retning - beskrivelse
694100 136	Saltstraumen Saltstraumen På brukar	67 13.9077 014 36.8917	Oc WRG 6s	9,0	Lyktehus 6,0	3.3 3.3 4.4	1 G 326,1 - 330,3 Fra inn på Ripnes, - Til klar V-av Ripnes odden. 2 W 330,3 - 342,9 Til klar Ø-av Rundholmen, 3 R 342,9 - 142,0 Til klar Ø-av stang ved Kvitberget, 4 G 142,0 - 143,9 Til godt klar Ø av stang ved Kvitberget 5 W 143,9 - 167,0 Til klar V-av Storskjæret, 6 R 167,0 - 170,1 Til inn mot land ved Kapstøa.
694200 136	Saltstraumen Storholmen Ø kant av holmen	67 13.8674 014 36.7178	Iso G 2s	6,1	Lanterne på stang	3.3	G 0,0 - 360,0
694300 136	Saltstraumen Ripnes Knaplundøy SV pynt	67 13.6969 014 37.2631	Iso R 2s	6,0	Lanterne på stang	3.5	1 R 0,0 - 360,0 Rundtlysende.
694500 136	Skjerstadjfjorden Buneset Svefjorden	67 12.9796 014 42.0614	Iso WRG 6s	6,0	Lyktehus 3,0	6.7 6.7 7.7	1 G 64,6 - 106,6 Fra inn over Koddvågen til N av odden ved Indre Tuv 2 W 106,6 - 108,3 Til klar S av Åbornes 3 R 108,3 - 118,3 Til inn mot Henningsvika 4 G 118,3 - 211,2 Til klar Ø av odden ved Skålbunes 5 W 211,2 - 232,7 Til klar V av Flogneset 6 R 232,7 - 246,2 Til inn på Vedvikneset
695000 137	Skjerstadjfjorden Stabben Ø av Ljonesodden	67 14.3931 015 00.8053	Iso G 4s	5,0	HIB på stang 6,2	3.5	1 G 0,0 - 360,0 Rundtlysende
6950P 137	Fauskevika Finneid, 1 Finneid	67 15.2955 015 25.7249	Fast R lvs				R 0,0 - 360,0
6951P 137	Fauskevika Finneid, 2 Finneid	67 15.3642 015 25.6334	Fast R lys				R 0,0 - 360,0
695300 137	Skjerstadjfjorden Alvenestangen På Alvnesskjæret	67 16.4606 015 02.0788	FI WRG 5s	6,8	Lyktehus på stativ 4,8	6.4 6.4 7.4	1 G 328,4 - 340,9 Fra inn på Juldagen tilinn på Sandnespynten. 2 W 340,9 - 9,9 Til klar Ø-av Stabben LA, 3 R 9,9 - 49,2 Til klar NV-av Reinskanken stang. 4 G 49,2 - 70,8 Til klar N-av Øygrunnene. 5 W 70,8 - 101,8 Til klar S-av Alvenesgrunnen båke, 6 R 101,8 - 130,0 Til klar N-av Alvenesgrunnen båke. 7 G 130,0 - 208,7 Til klar SØ-av Måsøya. 8 W 208,7 - 230,9 Til klar NV-av Skarvgrunnen stang. 9 R 230,9 - 232,9 Til inn på landet ved Alnestangen nord.
695600 137	Skjerstadjfjorden Øynes Syd på øya	67 13.9952 015 14.8717	Oc (2) WRG 8s	10,2	Lyktehus 3,0	7.4 7.4 8.5	1 G 287,8 - 291,8 Fra inn mot Ytterleivsetodden til S av Indre Leivsetodden 2 W 291,8 - 307,6 Til klar NØ av Hjelbuneset 3 R 307,6 - 65,1 Til inn på Utvik (Brevika) 4 G 65,1 - 102,8 Til klar N av Øygrunnen 5 W 102,8 - 112,8 Til klar S av Alvenestangen FL. 6 R 112,8 - 116,1 Til inn på Alvenes

Fyrnr. Kartnr.	Område Navn Beliggenhet	Posisjon	Karakter	Lys høyde [m]	Beskrivelse Høyde over grunnen [m]	Lysvidde R G W	Sektor - farge - retning - beskrivelse
695900 137	Skjerstadfjorden Tangeodden N Tangen Saltdalsfjord	67 08.1368 015 24.9591	Oc WRG 6s	7,4	Lyktehus på søyle	7,5	1 G 75,2 - 188,8 Fra inn over landet V-av Kalvika til klar Ø-av Reksteinodden.
					6,0	7,5	2 W 188,8 - 359,7 Til inn mot Saltnes.
						8,5	3 R 359,7 - 15,4 Til inn over Rognan.
							4 G 15,4 - 21,0 Til inn på land ved Tangodden.
696200 136	Bliksvær Kvitvardholmen Skjerstadfjorden	67 16.9514 014 01.8748	Oc WRG 6s	9,5	Lanterne på varde med IB	7,3	1 G 116,5 - 129,2 Fra inn på Bliksvær - til N-av 0,9m Faksen
					8,0	7,3	2 W 129,2 - 137,5 Til SV-av 4,9m Langbøen
						8,3	3 R 137,5 - 186,4 Til klar V-av Flua stang
							4 G 186,4 - 230,2 Til Ø-av Skarvskjæran
							5 R 230,2 - 259,5 Til klar N av 7,4m Sjursgrunnen
							6 G 259,5 - 272,3 Til S-av Hausen stang
							7 W 272,3 - 273,5 Til klar N-av Grønholmen. MERK 8,2 m grunne i sektorgrensen til grønn
							8 R 273,5 - 285,3 Til klar S-av Grønholmen
							9 G 285,3 - 8,2 Til NØ av Lamholmen
							10 R 8,2 - 51,8 Til inn mot Vedholmen.
696201 136	Bliksvær Kvitvardskjæret S av Kvitvardholmen FL	67 16.8874 014 01.8717	Q G	8,5	HIB på stang		1 G 0,0 - 360,0 Rundtlysende
					8,0	3,3	
696203 136	Bliksvær Taterskjærflua	67 16.7755 014 01.0947	Iso G 2s	6,5	Lanterne på stang m/ ind*		1 G 0,0 - 360,0 Rundt lysende grønn
						3,8	
697000 136	Saltfjorden Hjelmøy Bliksvær	67 15.7098 013 56.8257	FI WRG 5s	14,4	Lyktehus på søyle	6,4	1 G 26,0 - 38,6 Fra inn på Teistholmskjæran til klar V-av 6,6m Barsbøen.
					6,7	6,4	2 W 38,6 - 48,1 Til klar SØ-av Store Ellevskjæret.
						7,4	3 R 48,1 - 53,8 Til klar NV-av Store Ellevskjæret. MERK sektoren går over Lille Ellevskjæret.
							4 G 53,8 - 56,6 Til klar NV-av Lille Ellevskjæret.
							5 W 56,6 - 60,8 Til klar SØ-av Sasbåen.
							6 R 60,8 - 230,1 Til NV-kant av liten holme nord i sundet.
							7 G 230,1 - 238,0 Til inn på land på Hjelmøya.
697200 136	Saltfjorden Kjelsholmen Bliksvær	67 16.2088 013 59.5956	FI R 3s	3,5	Lanterne på stang	2,2	1 R 0,0 - 360,0 Rundtlysende.
697500 136	Saltfjorden Vågsholmen Kjærvær	67 13.1216 013 56.0439	FI WRG 5s	23,2	Lyktehus på søyle	6,9	1 G 258,4 - 284,5 Fra innover Eikholmskjæran. - Til klar S av sørligste Djupskjæret
					5,7	6,9	2 W 284,5 - 291,0 Til klar N av 9m Mesjøgrunnen
						7,9	3 R 291,0 - 305,3 Til klar S av 10m Mesjøgrunnen
							4 G 305,3 - 309,3 Til godt klar S av 10m Mesjøgrunnen
							5 W 309,3 - 327,0 Til klar N om Nord Arnøya
							6 R 327,0 - 352,9 Til klar like sør av Haltøya
							7 G 352,9 - 11,6 Til klar V av Kalibøen
							8 W 11,6 - 35,5 Til klar Ø av Feøya
							9 R 35,5 - 47,7 Til klar V av Skakholmgrunnen
							10 G 47,7 - 84,5 Til klar N av 15m Ytre Rødgrunnen
							11 W 84,5 - 118,6 Til klar S av lille Ellevskjæran
							12 R 118,6 - 144,6 Til inn på Nordre Ellevskjæret

Fyrnr. Kartnr.	Område Navn Beliggenhet	Posisjon	Karakter	Lys høyde [m]	Beskrivelse Høyde over grunnen [m]	Lysvidde R G W	Sektor - farge - retning - beskrivelse
698000 136	Bodø Nyholmen Holmens SV pynt	67 17.1829 014 21.8979	Oc WRG 6s	7,6	Lyktehus på søyle med IB 7,4	1,8 1,8 2,2	1 R 266,3 - 320,0 Fra inn mot jernbane kaien, - til NØ-av Bodø molo LA,
							2 G 320,0 - 44,9 Til klar NV av Kvitrøskallen LA
							3 W 44,9 - 48,1 Til klar SØ-av Røssøyskjæret LA
							4 R 48,1 - 56,2 Til klar Ø av Langdragan og V av Schönningen j.stang
							5 G 56,2 - 63,9 Til klar NV av Langdragan LA
							6 W 63,9 - 66,2 Til klar SØ av Eholmskallen LA
							7 R 66,2 - 196,2 Til innpå nordre østre del av L. Hjartøy.
698200 136	Bodø Hernesskagen Kvannøy SV kant	67 15.2818 014 16.7646	Oc (2) WRG 8s	11,8	Lyktehus på varde 8,8	4,6 4,6 5,4	1 G 277,5 - 291,3 Fra inn på Skagskjæran til klar S-av Skagskjæran,
							2 W 291,3 - 336,9 Til klar V av Ersvikhammeren,
							3 R 336,9 - 347,5 Til klar V av Kjørøyskjær,
							4 G 347,5 - 16,7 Til klar V av Hernesskagen grønn stake
							5 W 16,7 - 87,0 Til klar S av Einarsholmen,
							6 R 87,0 - 173,9 Til Ø av Lille Svartoksen.
							7 G 173,9 - 226,6 Til inn på Lyngholmene.
698201 136	Bodø Nordre Lyngholmen Røssøyleia	67 15.5599 014 17.3044	Iso G 2s	7,0	HIB/NB 9,0	3,9	1 G 0,0 - 360,0 Rundtlysende
698202 136	Bodø Røssøya, SV Hernesskagleia	67 15.7222 014 17.1657	Iso R 2s	7,0	HIB/NB 6,3	3,2	1 R 0,0 - 360,0 Rundtlysende
698400 136	Bodø Store Svartoksen På Store Svartoksen	67 15.7720 014 14.0438	Fl (2) WRG 5s	12,6	Lyktehus på varde 9,0	4,4 4,4 5,2	1 W 36,5 - 61,2 Til klar S av 5,5M Mesjøgrunnen
							2 R 61,2 - 178,3 Til Ø av 8,7M Tomasgrunnen
							3 G 178,3 - 209,1 Til Ø av Reinsøygrunnen
							4 W 209,1 - 215,6 Til klar V av Skipsholmen
							5 R 215,6 - 217,1 Til kloss i og V av Skipsholmen
							6 G 217,1 - 244,7 Til klar SØ av Eholmskallen
							7 W 244,7 - 247,0 Til klar N av Langdragan
							8 R 247,0 - 2,1 Til V av Kjørøyskjærene
							9 G 2,1 - 36,5 Til klar V av Mårnesskagen FL
698501 136	Bodø Langdragan Svartoksleia	67 16.3800 014 17.9634	Iso G 2s	9,0	LA/IB/NB 11,5	2,3	1 G 0,0 - 360,0 Rundtlysende
698502 136	Bodø Siriskjæret Svartoksleia	67 16.7211 014 18.0719	Iso R 2s	9,0	LA/IB/NB 11,5	1,8	1 R 0,0 - 360,0 Rundtlysende
698503 136	Bodø Bodø molo Bodø molo	67 17.0741 014 21.8625	Iso G 4s	8,0	FL/IB/NB 6,5	5	1 G 0,0 - 360,0 Rundtlysende
698504 136	Bodø Eholmskallen Svartoksleia	67 16.8284 014 19.5710	Iso R 2s	10,0	LA/IB/NB 12,0	4	1 R 0,0 - 360,0 Rundtlysende
698510 136	Bodø Lille Svartoksen Svartoksleia	67 16.4297 014 16.2329	Fl (2) W 10s	8,5	LA/IB 8,0	5,4	1 W 0,0 - 360,0 Rundtlysende.

Fyrnr. Kartnr.	Område Navn Beliggenhet	Posisjon	Karakter	Lys høyde [m]	Beskrivelse Høyde over grunnen [m]	Lysvidde R G W	Sektor - farge - retning - beskrivelse				
698601 0	Bodø Hernesskagen N Hernesskagleia	67 15.7602 014 18.1977	Fast lys yellow	6,0	Indirekte belysning 8,0						
698602 0	Bodø Røsøyskjær Hernesskagleia	67 15.9246 014 18.0962	Fast lys yellow	6,0	Indirekte belysning 8,0						
698603 136	Bodø Hernesskagen N Hernesskagen	67 15.7602 014 18.1977	Q G	7,0	HIB/NB 8,0		1	G	0,0	- 360,0	Rundtlysende
698604 136	Bodø Røsøyskjær Hernesskagleia	67 15.9246 014 18.0962	Q R	7,0	HIB på stang 8,0		1	R	0,0	- 360,0	Rundtlysende
698605 136	Bodø Kvitrødskaillen Hernesskagleia	67 16.3500 014 19.9126	Iso G 4s	9,0	HIB på stang 11,5		1	G	0,0	- 360,0	Rundtlysende
698630 136	Bodø Hammarvikflu N-av Hammarvika	67 16.4545 014 20.5837	Q (3) W 10s	2,0	Lysbøye		1	W	0,0	- 360,0	Rundtlysende
698810 136	Bodø Utstikker småbåthavn Bodø havn	67 17.0670 014 22.0718	Fast R lys					R	0,0	- 360,0	
698820 136	Bodø Molobukta, 1 Molobukta på flytebrygge	67 16.9533 014 22.2376	Fast G lys					G	0,0	- 360,0	
698830 136	Bodø Molobukta, 2 Molobukta på flytebrygge	67 16.9479 014 22.2576	Fast G lys					G	0,0	- 360,0	
699000 136	Bodø Lille Hjørtøy, SV Vest om Bodø	67 16.9353 014 19.4344	Oc (2) WRG 8s	10,0	Lyktheus på søyle 6,0		1	G	314,0	- 328,2	Fra inn på Langstranda til klar SV-av Kvitrørskaillen stg.
							2	W	328,2	- 331,3	Til klar NØ-av Kvitrørskaillen HIB.
							3	R	331,3	- 64,0	Til klar NV av Store Svartoksen og klar SØ av Lille Svartoksen.
							4	G	64,0	- 214,4	Til klar ØSØ-av Store Hjørtøy øst ved Hjørtøyodden.
							5	W	214,4	- 215,6	Til klarØSØ-av Store Hjørtøy øst ved Hjørtøyodden.
							6	R	215,6	- 216,2	Til inn på land ved Merrafloget.
699100 136	Bodø Lille Hjørtøy, NØ-pynt Lille Hjørtøy nordspiss	67 17.7783 014 22.3205	Oc WRG 6s	8,7	Lyktheus på stativ 9,2		1	G	141,5	- 151,1	Fra inn på Store Hjørtøya til klar NØ av Store Hjørtøya.
							2	W	151,1	- 186,9	Til godt klar V av Løpsholmtaren.
							3	R	186,9	- 189,6	Til klar V av Løpsholmtaren.
							4	G	189,6	- 197,8	Til klar Ø av Løpsholmen
							5	W	197,8	- 201,2	Til klar V av Toftbåen.
							6	R	201,2	- 206,9	Til klar Ø av Toftbåen.
							7	G	206,9	- 10,4	Til inn over Nyholmen.
							8	R	10,4	- 19,2	Til klar S av Nyholmtangen.
699210 136	Landegodefjorden Toftbåen Bodø	67 18.7590 014 23.4696	FI (2) W 5s	6,0	Lanterne på stang 6,0		1	W	0,0	- 360,0	Rundtlysende

Fyrnr. Kartnr.	Område Navn Beliggenhet	Posisjon	Karakter	Lys høyde [m]	Beskrivelse Høyde over grunnen [m]	Lysvidde R G W	Sektor - farge - retning - beskrivelse
700000 65	Givær Tennholmen Holmens S-kant	67 18.1210 013 29.8809	Fl W 10s	27,3	Fyrbygning med tårn 14,4	 11,7	1 W 285,0 - 270,0 Lyset er synlig fra 285 til 270 grader
						Racon Signal: Type:	Morsetean Morsetean N m/utstrekning 1.25 n.mil ITOFAR
700500 65	Givær Givær På L Kvannøy S pynt	67 18.1772 013 42.3990	Fl (2) WRG 5s	11,9	Lyktehus på underbygning 7,0	 7 8	1 G 8,8 - 29,3 Fra inn på Kløvenøya til 371m Ø-av Kvinga. 2 W 29,3 - 36,0 Til klar Ø-av Kvinga. 3 R 36,0 - 97,9 Til klar N-av Storskarven. 4 G 97,9 - 115,1 Til klar N-av 18m Svarvskallen. 5 W 115,1 - 119,5 Til klar S-av Natmålskjæret. 6 R 119,5 - 144,3 Til klar NØ-av Natmålskjæret. 7 G 144,3 - 146,4 Til klar NØ-av Djupbøen. 8 W 146,4 - 161,5 Til klar V-av Taraldskjæret. 9 R 161,5 - 217,3 Til inn over Flatskjæret og Bleika. 10 R 236,6 - 240,8 Fra inn på Tjønnøya til midt mellom R og G lanterne Ø-av Tjønnøya. 11 G 240,8 - 273,3 Til klar S-av Faksen. 12 W 273,3 - 274,6 Til klar N-av 11m Tåga. 13 R 274,6 - 275,8 Til klar N-av landet på Bliksvær. 14 G 275,8 - 302,1 Til klar S-av Sasponen 15 W 302,1 - 308,0 Til klar N-av Nordre Ellevskjæret. 16 R 308,0 - 319,6 Til lyset går i land på Andholmen
700510 65	Vestfjorden Vestfjorden Waverider Tennholmen NØ-av Tennholmen fyr	67 20.4660 013 33.7787	Fl W 20s	1,0	Lysbøye 1,0	 3,9	1 H 0,0 - 360,0 Rundtlysende
700707 65	Givær Jektskjæret V av Husøy	67 18.4552 013 43.6388	Iso G 2s	5,5	Lanterne på stang m/ ind*	 3,8	1 G 0,0 - 360,0 Rundtlysende grønn
700804 65	Givær Kjønnøybåen	67 18.5608 013 44.0851		7,5	Lanterne på stang m/ ind*	 4,1	1 R 0,0 - 360,0 Rundt lysende rød
700905 65	Givær Kjønnøy	67 18.5328 013 44.1840		7,2	Lanterne på stang m/ ind*	 3,8	1 G 0,0 - 360,0 Rundt lysende grønn

Fyrnr. Kartnr.	Område Navn Beliggenhet	Posisjon	Karakter	Lys høyde [m]	Beskrivelse Høyde over grunnen [m]	Lysvidde R G W	Sektor - farge - retning - beskrivelse
701000 65	Helligvær Grytøy Innløpets V-side	67 23.3978 013 50.7663	FI (2) WR 10s	34,3	Lyktheus på søyle 10,5	8,5 8,5 9,6	1 G 249,4 - 285,2 Fra inn på Grimsøya til inn over Valøya og klar N-av Ytre Langtaren. MERK: Lyset forsvinner delvis bak fjell. 2 R 285,2 - 305,3 Til inn over Valøyskjærene og klar N-av Ytre Breigrunnene. 3 G 305,3 - 330,2 Til klar SV-av Langbøen og klar Ø-av Faksen. 4 W 330,2 - 25,2 Til klar Ø-av Givær. 5 R 25,2 - 47,6 Til klar NV-av 14m Ersvæet. 6 G 47,6 - 62,3 Til klar NV-av 16m Indre Krabbgrunnen. 7 W 62,3 - 76,7 Til klar S-av Storbøen. 8 R 76,7 - 97,0 Til klar N-av Storbøen og klar S-av 5m Littbøen. 9 G 97,0 - 209,7 Til inn mot Nettøya og klar V-av Kjengbøen. 10 R 209,7 - 214,9 Til inn over Fjølvangen og klar Ø-av Kjengbøen. 11 G 214,9 - 220,5 Til inn over Kvinøya.
701002 65	Helligvær Kammarøybåen Innseilingen fra sør	67 23.2115 013 50.9069	Iso R 2s	15,0	HIB på stativ 20,0	3,5	1 R 0,0 - 360,0 Rundtlysende
701209 65	Helligvær Grimsholmen, V Grimsholmen	67 23.3215 013 51.4297	Q G	11,1	Lanterne på stang 9,5	1,9	1 G 0,0 - 360,0 Rundtlysende
701410 65	Helligvær Buskøykalven På holmens SV-side	67 23.8020 013 52.5046	Iso R 2s	5,5	HIB på stang 5,7	4,1	1 R 0,0 - 360,0 Rundtlysende
701411 65	Helligvær Sørværøy, S På øyas SV-side	67 23.8253 013 52.8349	Iso G 2s	6,3	HIB på stang 6,0	3,9	1 G 0,0 - 360,0 Rundtlysende
701412 65	Helligvær Justholmen På Justholmen	67 24.3914 013 53.5887	Q R	6,5	HIB på stang	2,7	1 R 0,0 - 360,0 Rundt lysende rød
701415 65	Helligvær Korsholmen, SV NV av Sørværøy	67 24.5205 013 54.2472	Iso W 2s	6,5	HIB på stang 7,8	5,7	1 W 0,0 - 360,0 Rundtlysende
701416 65	Helligvær Helligvær havn	67 24.7707 013 54.8176	Q R	6,0	HIB på stang	2,7	1 R 0,0 - 360,0 Rundtlysende
701619 65	Helligvær Sørværgalten V av Oksnøy	67 24.8193 013 55.1531	Iso G 2s	7,3	HIB på stang 7,7	3,8	1 G 0,0 - 360,0 Rundtlysende
701820 65	Helligvær Hestøygalten S av Beskøy-Hestøya	67 24.9951 013 55.4021	Q R	6,2	HIB på stang 7,5	3,4	1 R 0,0 - 360,0 Rundtlysende
701821 65	Helligvær Hartgenskjæret	67 24.9052 013 55.7773	Q G	6,5	HIB på stang	3,3	1 G 0,0 - 360,0 Rundtlysende

Fyrnr. Kartnr.	Område Navn Beliggenhet	Posisjon	Karakter	Lys høyde [m]	Beskrivelse Høyde over grunnen [m]	Lysvidde R G W	Sektor - farge - retning - beskrivelse
701822 65	Helligvær Vetterøyskjærene SV-av Vetterøy	67 24.9506 013 56.7265	Iso R 2s	6,5	HIB på stang 7,7	4 3,9 3,3	1 R 0,0 - 360,0 Rundtlysende
701825 65	Helligvær Andersaukan N på Andersaukan	67 24.9065 013 57.1324	Iso G 2s	5,9	HIB på stang 5,4	3,9 3,3	1 G 0,0 - 360,0 Rundtlysende
701826 65	Helligvær Ladegårdsøya, S S av Ladegårdsøya	67 24.8376 013 57.6101	Q R	6,0	HIB på stang 7,5	2,7 3,3	1 R 0,0 - 360,0 Rundtlysende
701829 65	Helligvær Ytre Bogøy N av Ytre Bogøy	67 24.8531 013 58.3610	Q G	6,7	HIB på stang 5,0	3,3	1 G 0,0 - 360,0 Rundtlysende
701831 65	Helligvær Lyngesøyskjæran N om Lyngesøyskjæran	67 25.1214 013 59.5455	Q G	9,3	HIB på stativ 5,0	3,3	1 G 0,0 - 360,0 Rundtlysende
702000 65	Helligvær Vetterholmen På holmens V-side	67 25.3137 013 57.3895	Q G	5,7	Lanterne på stativ 3,7	1,8	1 G 0,0 - 360,0 Rundtlysende
702132 65	Helligvær Fesholmen, S	67 25.6552 013 59.4829	Iso R 2s	7,3	Lanterne/IB over trekant	4,1	1 R 0,0 - 360,0 Rundt lysende rød
702133 65	Helligvær Naustskjæret	67 25.6682 013 59.7108	Iso G 2s	6,8	Lanterne/IB over trekant	3,8	1 G 0,0 - 360,0 Rundt lysende grønn
702200 65	Helligvær Lyngesøy På NØ-siden av øya.	67 24.9958 014 02.7721	Iso WRG 4s	13,9	Lyktehus på varde 8,0	7,4 7,4 8,4	1 G 70,5 - 76,1 Fra inn på Lysgrunnen til klar N-av 3m Lysgrunnen. 2 W 76,1 - 82,5 Til S-av Lyngværet S lanterne. 3 R 82,5 - 237,5 Til 149m klar Ø-av Brattøya. 4 G 237,5 - 239,1 Til 179m klar Ø-av Brattøya. 5 W 239,1 - 264,0 Til klar N-av 5,9m Heklan. 6 R 264,0 - 286,3 Til klar N-av Fanten. 7 G 286,3 - 309,0 Til klar S-av ytre Odden. 8 W 309,0 - 315,4 Til klar NØ-av Nøkkelbåen jst. 9 R 315,4 - 319,7 Til klar NØ-av Gåsskjærfluene. 10 G 319,7 - 344,3 Til klar V-av sørspissen av Arøyholmene. 11 W 344,3 - 349,6 Til klar Ø-av 6m Indre Breigrunnen. 12 R 349,6 - 22,3 Til Ø-av Kvitingan.
702234 65	Helligvær Lyngvær S Helligvær Lyngværet søre	67 24.9850 014 01.7344	Q W	7,7	Lanterne på stativ 11,3	3,4	1 W 0,0 - 360,0 Rundtlysende

Fyrnr. Kartnr.	Område Navn Beliggenhet	Posisjon	Karakter	Lys høyde [m]	Beskrivelse Høyde over grunnen [m]	Lysvidde R G W	Sektor - farge - retning - beskrivelse
702400 66	Helligvær Undersholmen Holmens S side	67 26.0171 013 59.9327	Iso WRG 4s	20,6	Lyktehus 3,0	6 6 7	1 G 109,7 - 146,8 Fra inn på Vokkøya til N-av Nordbøen. 2 W 146,8 - 175,3 Til V-av Store Kjengskjæret. 3 R 175,3 - 260,1 Til i skjul N-av Undersholmen varde. 4 G 283,5 - 292,6 Fra fri S-av Undersholmen varde til S-av Tennskjæret. 5 R 292,6 - 354,9 Til Ø-av Lyngesøya. 6 G 354,9 - 52,7 Til inn på Vokkøy molo.
702401 66	Helligvær Seiskjær SV-av Seigrunnen	67 26.2632 014 00.0159	Q G	2,5	Lysbøye	3,7	1 G 0,0 - 360,0 Rundtlysende
702402 66	Helligvær Undersholmen NØ Undersholmen	67 26.1227 014 00.0807	Iso R 2s	8,0	Lanterne på stang 12,0	3,5	1 R 0,0 - 360,0 Rundtlysende
703000 65	Landegode Fenesodden Landegode SV pynt	67 22.3372 014 12.0027	Iso WRG 6s	13,0	Lyktehus på søyle 7,0	7,4 7,4 8,5	1 G 268,8 - 276,9 Fra inn på sørlige Landegode til S av 8,9m grunnen mellom Bullerskjæret og Bøan 2 W 276,9 - 279,5 Til klar N av Bøan 3 R 279,5 - 313,1 Til klar SV av Kvittingsflua 4 G 313,1 - 315,3 Til godt klar SV av Kvittingsflua 5 W 315,3 - 346,5 Til klar Ø av Gåsskjæret og Gåsskjærflua 6 R 346,5 - 58,6 Til klar V av Flatskjæran og klar V av 10m Knøttgrunnen 7 G 58,6 - 60,8 Til godt klar V av Flatskjæran og klar V av 10m Knøttgrunnen 8 W 60,8 - 77,7 Til klar S av Nøkkelbøen stang og klar S av 2m grunnen 9 R 77,7 - 93,1 Til klar N av Nøkkelbåen stang 10 G 93,1 - 96,4 Til godt klar N av Nøkkelbåen stang 11 W 96,4 - 100,5 Til klar S av Ytre Odden 12 R 100,5 - 121,9 Til inn på Ytre Odden
703010 65	Landegode SV Mesjøen Salten	67 21.4211 014 11.3097	Iso W 2s	15,0	Lanterne på stativ 21,0	3,5	1 W 0,0 - 360,0 Rundtlysende
703154 65	Landegode Skollerøysundet, Ø SV på Landegode	67 22.6028 014 12.8892	Q G	9,1	HIB på stang	2,9	1 G 0,0 - 360,0 Rundtlysende
703155 65	Landegode Skollerøya	67 22.7427 014 12.8124	Q R	7,2	Lanterne på stang med IB	2,3	1 R 0,0 - 360,0 Rundtlysende
703157 65	Landegode Skollerøya, S	67 22.4871 014 12.4988	Q R	9,4	Lanterne på stang med IB	2,3	1 R 0,0 - 360,0 Rundtlysende
703240 65	Landegode Fenesvågen, V	67 23.6259 014 14.0989	Iso G 2s	8,6	Lanterne på søyle med IB 9,0	1,7	1 G 0,0 - 360,0 Rundtlysende
703344 65	Landegode Fenesodden Ø Fenesodden	67 23.4793 014 14.5884	Q G	6,8	HIB på stang 10,0	1,4	1 G 0,0 - 360,0 Rundtlysende

Fyrnr. Kartnr.	Område Navn Beliggenhet	Posisjon	Karakter	Lys høyde [m]	Beskrivelse Høyde over grunnen [m]	Lysvidde R G W	Sektor - farge - retning - beskrivelse				
703345 65	Landegode Østre Tjeldskjæret Nord om Østre Tjeldskjæret	67 23.4416 014 14.5877	Q R	6,9	HIB på stang 10,0	1,1	1	R	0,0	- 360,0	Rundtlysende
703346 65	Landegode Draugholmsundet	67 23.2476 014 14.0208	Iso G 2s	8,9	Lanterne på stang med IB	3,9	1	G	0,0	- 360,0	Rundtlysende
703349 65	Landegode Draugholmgrunnen Skollerøysundet	67 23.2249 014 13.6115	Q R	8,4	HIB på stang	2,7	1	R	0,0	- 360,0	Rundtlysende
703350 65	Landegode Skollerøysundet, NØ	67 23.1154 014 13.4872		7,2	Lanterne på stang m/ ind*	3,8					
703352 65	Landegode Skollerøysundet, midtre	67 22.9488 014 13.1904	Iso G 2s	7,1	Lanterne på stang m/ ind*	3,8	1	G	0,0	- 360,0	Rundtlysende grønn
703353 65	Landegode Skollerøya, midtre	67 22.9870 014 13.0009	Iso R 2s	7,5	Lanterne på stang m/ ind*	4,1	1	R	0,0	- 360,0	Rundt lysende rød
703500 65	Landegodefjorden Løpsholmen S på Løpsholmen	67 20.3183 014 23.8894		17,0	Lanterne på stativ 8,5	2,6	1	W	0,0	- 360,0	Rundtlysende.
703600 136	Landegodefjorden Skivik molo Skivik	67 18.6196 014 26.1848	Oc (2) WRG 8s	6,4	Lyktehus 3,5	2,4 2,4 3,2	1 2 3 4 5 6	G W R G W R	77,3 101,4 143,1 165,9 169,1 193,3	- 101,4 - 143,1 - 165,9 - 169,1 - 193,3 - 207,1	Fra inn på Bratten til klar N-av Toftbøen LA, Til klar SV-av Løpsholmtaren og klar NØ-av Mefallskjæret, Til klar NØ-av Løpsholmen og klar NØ av Reinsøygrunnen, Til klar NØ av Reinsøygrunnen Til klar V-av Færøybåen stang. MERK 9,8m grunne i sektoren Til inn på Bremneset.
703700 65	Landegodefjorden Vestre Grasøya Øyas V side	67 22.3846 014 29.3349	Iso WRG 6s	14,0	Lyktehus 3,0	6,4 6,4 7,4	1 2 3 4 5 6 7 8 9	G W R G W R G W R	16,1 26,3 39,7 70,0 83,4 85,0 87,6 183,0 205,4	- 26,3 - 39,7 - 70,0 - 83,4 - 85,0 - 87,6 - 183,0 - 205,4 - 213,4	Fra over Færøybåene til klar V-av Færøybåene stang Til klar Ø-av Løpsholmen, Til klar S av Lysgrunnen Til klar N av Bøan Til klar S-av 8,8m grunne N-av Bøan. Til S av Bullerskjæret og N av 8,8m grunne N av Bøan Til klar Ø-av Indre Bringholmen, Til klar V-av Skoskjær og Bratholmen, Til V-av Hovdskjæret

Fyrnr. Kartnr.	Område Navn Beliggenhet	Posisjon	Karakter	Lys høyde [m]	Beskrivelse Høyde over grunn [m]	Lysvidde R G W	Sektor - farge - retning - beskrivelse
703800 65	Landegodefjorden Kløkstad Kløkstad vestre molo	67 22.8588 014 36.5713	Oc (3) WRG 10s	6,0	Lyktehus 3,0	5,9 5,9 7,4	1 G 87,1 - 94,2 Fra inn på Vågøya til klar N Knutbåen 2 W 94,2 - 99,0 Til klar S Barskjæran 3 R 99,0 - 114,1 Til klar N Barskjærbåen 4 G 114,1 - 115,7 Til godt klar av Barskjærbåen 5 W 115,7 - 121,4 Til klar S Kuvan 6 R 121,4 - 135,8 Til klar N av Hovdgrunnen 7 G 135,8 - 137,3 Til godt klar NØ av av Hovedgrunnen 8 W 137,3 - 138,4 Til S Fattigrunnen og klar S Hovdnestaren 9 R 138,4 - 168,9 Til innpå Fornøyta.
704000 65	Landegodefjorden Bjørnøy Øyas NØ-kant	67 25.1800 014 25.7443	Oc WRG 6s	41,3	Lyktehus på søyle 7,6	7,7 7,7 9,3	1 G 155,9 - 162,5 Fra Ø-av Svartskjærflua - til klar Ø-av 12m Øiensve 2 W 162,5 - 167,4 Til V-av Kjeipbåen og 6,5m Ytterskallen 3 R 167,4 - 194,9 Til klar S-av Karlsøykjær 4 G 194,9 - 217,4 Til klar ØSØ av Engøybåen 5 W 217,4 - 226,3 Til klar NV-av Storbåen stang. 6 R 226,3 - 250,0 Til klar S-av Øskjær stang. 7 G 250,0 - 299,4 Til klar NØ av Barskjærbåen stang 8 R 299,4 - 316,0 Til NØ av Indre Bringholmen 9 G 316,0 - 353,4 Til klar V-av Kalvholmgrunnen stang 10 W 353,4 - 4,3 Til klar Ø-av Løpsholmen. MERK 9,8m grunne i sektoren 11 R 4,3 - 10,2 Til klar V-av Løpsholmtaren stang og Løpsholmen LA 12 G 10,2 - 30,8 Til inn mot Sjøvikneset på Landegode
704200 138	Landegodefjorden Kvannholmen Mistfjorden	67 26.8220 014 40.2601	Oc (2) WRG 8s	11,0	Lyktehus på søyle 6,0	5,1 5,1 6,4	1 G 75,8 - 101,5 Fra N-av Kvannholmвика til klar N-av 8m Kvannholmskallen, 2 W 101,5 - 127,2 Til klar S-av Misterøybøen jst. og 8m Skjærrodden. 3 R 127,2 - 220,8 Til Ø-av Øskjæret jst. 4 G 220,8 - 270,9 Til klar S-av Storskjærbåen jst. og klar N-av Finnkonneset jst. 5 W 270,9 - 276,6 Til klar N-av Nakken. 6 R 276,6 - 286,1 Til inn i viken ved Nakken.
704500 66	Landegodefjorden Landegode På Eggeløysa	67 26.8847 014 22.8491	FI(3) W 40s	40,8	Rødt tårn m/2 hvite belte 25,5	16	1 W 32,0 - 332,0 Lyser fra 32 til 332 gr Racon Signal: Type: Morsetean Morsetean G m/utstreknina 1.13 n.mil ITOFAR
704510 66	Landegodefjorden Landegode bifyr På Eggeløysa	67 26.8847 014 22.8491	Oc (2) R 8s	40,8	Rødt tårn m/2 hvite belte 25,5	12	1 R 160,7 - 166,2 Skjermer for grunnene på Øyansveg
705000 66	Karlsøyfjorden Fjærkvitingen På Kvitingen	67 31.4748 014 37.4933	FI (2) WRG 10s	20,8	Lyktehus 3,6	7,2 7,2 8,3	1 G 209,2 - 227,7 Fra innpå Engøen til klar Ø-av Engøybøen jst. og klar av landet på Karlsøyværet. 2 W 227,7 - 245,2 Til klar NV-av Kjøya og Sandeiet. 3 R 245,2 - 269,5 Til klar N-av Kjerringøy FL. 4 G 269,5 - 358,1 Til klar V-av Stegerøya og Misterøybøen jst. 5 W 358,1 - 40,5 Til klar Ø-av Grundskaalen, 6 R 40,5 - 59,0 Til innpå land på Fjærkvitingan.

Fyrnr. Kartnr.	Område Navn Beliggenhet	Posisjon	Karakter	Lys høyde [m]	Beskrivelse Høyde over grunnen [m]	Lysvidde R G W	Sektor - farge - retning - beskrivelse
705500 138	Karlsøyfjorden Kjerringøya Ved st. Kjerringøy nø pynt	67 31.4546 014 45.7157	Oc WRG 6s	5,5	Lyktheus på varde 5,0	7,3 7,3 8,3	1 G 69,8 - 70,9 Fra inn på Litl-Kjerringøy til midt på Litl-Kjerringøy. 2 W 70,9 - 80,6 Til klar S-av 11m Sørskallen. MERK: Lyset brytes av høyde på Kjerringøya. 3 R 80,6 - 164,4 Til klar Ø-av Hamnøya. 4 G 164,4 - 184,3 Til klar Ø-av Helløyskjæret FL. 5 W 184,3 - 226,6 Til klar V-av Langskjærene jst. 6 R 226,6 - 326,1 Til inn mot Larsvika.
705510 0	Salten Kjerringøy molo sør Kjerringøy	67 31.3756 014 45.7370	Fast lys yellow	4,0	Indirekte belysning 2,0		
705520 0	Salten Kjerringøy molo nord Kjerringøy	67 31.4168 014 45.8034	Fast lys yellow	5,0	IB på søyle 3,0		
705600 138	Karlsøyfjorden Helløyskjæret På Helløyskjær	67 36.7228 014 46.5538	FI WRG 5s	8,5	Lyktheus på søyle 6,3	7,1 7,1 8,6	1 G 80,1 - 95,7 Fra inn på Bestemorholmen til klar N-av Ytre Råholmen, 2 W 95,7 - 102,0 Til klar S-av 5,9m Breifallet og klar S-av Brennsund-Skarholmen. 3 R 102,0 - 139,6 Til klar SV-av Kjøpmannen varde. 4 G 139,6 - 148,9 Til klar Ø-av Kjøpmannen varde og klar Ø-av Svartskjæret. 5 W 148,9 - 152,2 Til klar V-av Monsbøen jst. 6 R 152,2 - 173,1 Til klar Ø-av 4,1m Foldgrunnan. 7 G 173,1 - 236,0 Til klar S-av Langskjæran, 8 W 236,0 - 239,4 Til klar N-av Svinøyskallen. 9 R 239,4 - 256,4 Til S-av Nisvikodden, 10 G 256,4 - 257,5 Til klar S-av Nisvikodden. 11 W 257,5 - 277,9 Til klar N-av Kantsteinvika. 12 R 277,9 - 3,0 Til inn mot Kjerringøy havn. 13 G 3,0 - 22,6 Til 545m Ø-av Karlsøyas østside. 14 W 22,6 - 26,2 Til 130m Ø-av Karlsøyas østside. 15 R 26,2 - 36,3 Til kloss på Helløya.
705700 138	Karlsøyfjorden Flakholmen Ø V av Hellø	67 35.6557 014 42.4023		7,5	Lyktheus på stativ	2,1	1 G 0,0 - 360,0 Rundtlysende
706000 139	Nordfolla Svinøya På øyas N-side	67 39.5992 015 01.0975	FI (2) WRG 10s	12,0	Lyktheus 3,0	7,3 7,3 8,8	1 G 58,0 - 59,2 Fra inn på Svinøya NV-av Måsøya, 2 W 59,2 - 80,4 Til klar S-av Laukvikbåen jst. og klar S-av 4m Foldgrunnan. 3 R 80,4 - 214,1 Til Ø-av Naustskjæret. 4 G 214,1 - 226,0 Til klar SØ-av 6m Vallskallen og klar SØ-av Langskjæret LA. 5 W 226,0 - 232,8 Til klar V-av Viknesskjæran, 6 R 232,8 - 250,8 Til inn mot Brattfjorden.
706001 139	Nordfolla Langnesvika Langnesvika	67 41.1216 015 02.4571	Iso R 2s	6,0	LA/SC 5,7	1,3	1 R 0,0 - 360,0 Rundtlysende.
706002 139	Nordfolla Langnesvika, Ø Langnesvika	67 41.1235 015 02.5778	Iso G 2s	6,0	LA/SC 8,9	1,7	1 G 0,0 - 360,0 Rundtlysende.

Fyrnr. Kartnr.	Område Navn Beliggenhet	Posisjon	Karakter	Lys høyde [m]	Beskrivelse Høyde over grunnen [m]	Lysvidde R G W	Sektor - farge - retning - beskrivelse				
706302 139	Nordfolla Langskjæret Langskjæret	67 43.8007 015 12.2547	Iso R 4s	5,7	Lanterne på varde 7,8	3 3 3	1	R	0,0	- 360,0	Rundtlysende
706502 139	Nordfold Nordfold molo Nordfold molo	67 45.9441 015 14.9686	Iso R 2s	6,0	LA/NB 3,0	3.2 3.2 3.2	1	R	0,0	- 360,0	Rundtlysende
706600 0	Nordfold Nordfold molo Nordfold molo	67 45.9735 015 14.8962	Fast lys yellow		Indirekte belysning						
706700 139	Nordfolla Stabban N av Haakholman i Vinkfjorden	67 44.3265 015 20.3643	Oc (2) WRG 8s	4,6	Lyktehus på søyle 6,2	5.9 5.9 7.4	1 2 3 4 5 6 7	R G W R G W R	50,2 128,4 152,3 229,2 294,0 295,3 305,3	- 128,4 - 152,3 - 229,2 - 294,0 - 295,3 - 305,3 - 338,7	Fra inn på land i Storvika til inn på Nordfold molo. Til inn på Anfinneset. Til klar V-av Grunnskallen jst. MERK: 11m Storgrunnen i hvit sektor. Til like S-av Håkjerringneset. Til klar S-av Håkjerringneset. Til N-av Endeneset. Til inn på land ved Jektvikneset.
707000 139	Nordfolla Hopneset På Hopneset	67 46.8013 015 35.2656	FI WRG 5s	17,5	Lyktehus 3,0	5.1 5.1 6.4	1 2 3 4 5 6	G W R G W R	240,5 301,6 306,0 37,7 73,0 95,9	- 301,6 - 306,0 - 37,7 - 73,0 - 95,9 - 96,3	Fra N-av ankerplassen i Hopen til klar S-av Salhuspynten. Til klar N-av Mjånes. Til midt innpå Nautneset. Til klar N-av Grunnskallen. Til inn mot Kvitneset. Til inn over land ved Kvitneset.
707200 139	Nordfolla Håkjerringnes Mørsvikfjorden	67 42.0224 015 47.7658	Oc WRG 6s	4,5	Lyktehus 3,5	5.3 5.3 6.6	1 2 3 4 5 6 7	G W R G W R G	133,7 158,1 159,5 206,6 249,0 278,7 307,3	- 158,1 - 159,5 - 206,6 - 249,0 - 278,7 - 307,3 - 331,5	Fra inn på land v/ Sneskavlelv til klar Ø-av Mjånes, Til klar V-av Stampneset, Til midt innpå Slåttvikodden. Til klar S-av Mørsvikneset. Til N-av Sildpollneset, Til SV-av Sildpollneset og inn mot Sildhopen. Til land på Storeidet.
708000 138	Folla Prestmåsøy På holmens NV-side	67 36.8168 015 08.1749	FI WRG 5s	13,5	Lyktehus 3,5	5.5 5.5 6.9	1 2 3 4 5 6	G W R G W R	24,5 66,1 111,6 178,3 180,0 196,4	- 66,1 - 111,6 - 178,3 - 180,0 - 196,4 - 204,9	Fra inn på land i Ospvika til klar NV-av Langskjæret. Til klar S-av Helløya. Til like Ø-av Åslundodden. Til klar Ø-av Åslundodden. Til klar V-av Kjellameset. Til inn på land ved Mulneset.
708200 138	Folla Jovika Sørfolla	67 30.5715 015 17.0896	Oc WRG 6s	10,0	Lyktehus 6,0	7.7 7.7 8.7	1 2 3 4 5 6 7 8 9	G W R G W R G W R	52,2 55,2 70,9 124,7 140,3 148,3 194,9 252,0 272,1	- 55,2 - 70,9 - 124,7 - 140,3 - 148,3 - 194,9 - 252,0 - 272,1 - 274,3	Fra inn mot Færøya til klar NV av Åkervik Til klar SØ av Lakssteinberget Til klar NØ av Vindvikodden Til klar NØ av Rotneset stang Til klar SV av Seglvikneset Til inn på Storvika Til klar S av Sagneset Til klar N av Korsvikneset Til like N av Korsvikneset

Fyrnr. Kartnr.	Område Navn Beliggenhet	Posisjon	Karakter	Lys høyde [m]	Beskrivelse Høyde over grunnen [m]	Lysvidde R G W	Sektor - farge - retning - beskrivelse
708400 138	Folla Røsvika Røsvik	67 29.1246 015 28.7894	Oc WRG 6s	9,0	Lyktehus på søyle 10,0	7,5 7,5 8,5	1 G 104,2 - 128,6 Fra inn på land ved Røsvik til klar N-av Bordstolneset 2 W 128,6 - 171,3 Til klar V av Støvikneset 3 R 171,3 - 216,4 Til klar Ø av Styrkesvikneset 4 G 216,4 - 223,0 Til Ø av Kvantovika 5 W 223,0 - 226,6 Til V av Sommerset 6 R 226,6 - 229,5 Til klar V av Størvika 7 G 229,5 - 299,0 Til S av Tømmervika 8 W 299,0 - 309,8 Til inn på Øvre Kvarv 9 R 309,8 - 329,7 Til inn på Kvarvsøyra 10 G 329,7 - 341,1 Til V av Ner-Kvarv 11 W 341,1 - 349,3 Til inn mot Nes 12 R 349,3 - 356,0 Til inn på Kines
708500 138	Folla Styrkesnes molo På molohodet	67 30.7507 015 30.9700	Iso G 2s	8,7	Lanterne på stang	3	1 G 0,0 - 360,0 Rundtlysende
708600 138	Folla Skjærholmen Tørrfjordneset	67 24.5536 015 34.7826	Iso WRG 6s	7,3	Lyktehus 3,5	7,1 7,1 8,1	1 R 264,8 - 275,3 Fra inn på land ved Slåttvik til N-av landet ved innløpet til Slåttvik. 2 G 275,3 - 349,5 Til klar V-av Hellandsholmen. 3 W 349,5 - 353,8 Til Ø-av Seljeåsnes. 4 R 353,8 - 5,8 Til midt på Støttnesodden. 5 G 5,8 - 14,5 Til inn på Storozen. 6 W 14,5 - 23,7 Til inn på Storelvmo. 7 R 23,7 - 44,5 Til inn mot kai på Hammerfall. 8 G 44,5 - 139,1 Til klar NØ-av Furnneset. 9 W 139,1 - 144,8 Til klar SV-av Nevervika. 10 R 144,8 - 152,0 Til inn på land ved Ånuntofta.
708601 138	Sørfold Valnesgrunnen Straumen	67 21.9865 015 35.8023	Iso G 2s	2,0	Lysbøye 2,0	4,1	1 G 0,0 - 360,0 Rundtlysende
709000 66	Vettøysundet Ola-Persøy Øyas NØ pynt	67 40.2657 014 42.5296	Iso WRG 4s	5,3	Lyktehus på søyle 6,7	6,1 6,1 7,5	1 G 168,1 - 178,0 Fra inn på Bentsøybåen til V-av Skjåholmen varde. 2 W 178,0 - 192,0 Til klar V-av Litl- Skjåholmen. MERK: Skjåholmen i hvit sektor. 3 R 192,0 - 1,9 Til V-av Kjøpmannen. 4 G 1,9 - 3,6 Til klar V-av Kjøpmannen. 5 W 3,6 - 21,9 Til klar Ø-av Svartskjæret. 6 R 21,9 - 23,4 Til Ø-av Svartskjæret.
709100 66	Brennvika Vetterøyskjær SØ av Ola-Persøy	67 40.0823 014 42.6842		5,5	Lanterne på stang	1,9	1 G 0,0 - 360,0 Rundtlysende
709200 66	Brennvika Bjørnerøy Øyas V-side	67 43.2527 014 45.1630	Iso WRG 6s	5,7	Lyktehus 3,5	6,7 6,7 8,2	1 G 41,5 - 52,1 Fra inn i landet på Bjørnerøya til klar N-av Søre Stråløysa. 2 W 52,1 - 60,4 Til klar S-av Skjåholmen. 3 R 60,4 - 67,1 Til klar N-av Skjåholmen. 4 G 67,1 - 72,5 Til klar 250 m N-av Skjåholmen. 5 W 72,5 - 74,5 Til klar S-av Hella. 6 R 74,5 - 76,4 Til klar S-av Nordre Stråløysa. 7 G 76,4 - 211,1 Til midt i Helnessundets sørlige del. 8 R 211,1 - 217,6 Til inn på landet ved Helnes.

Fyrnr. Kartnr.	Område Navn Beliggenhet	Posisjon	Karakter	Lys høyde [m]	Beskrivelse Høyde over grunnen [m]	Lysvidde R G W	Sektor - farge - retning - beskrivelse
709301 66	Brennvika Herøysundet, S På s-spiss av holmen	67 43.2485 014 44.4417	Q G	7,0	Lanterne på søyle	2,1	G 0,0 - 360,0
709400 66	Leinesfjorden Steinsholmen S på holmen	67 44.1231 014 42.8039	Iso WRG 6s	16,7	Lyktehus på varde 6,5	6,4 6,4 7,4	1 R 252,5 - 254,5 Fra 80m N-av Steinsholmen Ø jst. til 50m N-av Steinsholmen Ø jst. 2 G 254,5 - 6,9 Til klar V-av Skjåholmen. 3 W 6,9 - 24,7 Til klar Ø-av Utgrunnflesa. 4 R 24,7 - 95,3 Til klar N-av Ytre Bentsøyen. 5 G 95,3 - 179,2 Til klar Ø-av Ytre Leibåen LA. 6 W 179,2 - 182,2 Til klar V-av Indre Leibåen LA. 7 R 182,2 - 187,4 Til godt klar av Fjordskjæran.
709402 66	Leinesfjorden Utgrunnflesa NØ av Indre Bendsøya	67 43.7212 014 42.1749	Iso R 4s	7,0	HIB på stang 11,0	3	1 R 0,0 - 360,0 Rundtlysende
709456 139	Andholmfjorden Ytre Leibåen Ø på Ytre Leibåen	67 46.0449 014 42.6011	Iso R 2s	8,0	HIB på stang 10,5	3	1 R 0,0 - 360,0 Rundtlysende
709457 139	Andholmfjorden Indre Leibåen V på Indre Leibåen	67 45.9397 014 43.0851	Iso G 2s	7,0	HIB på stang 12,0	3	1 G 0,0 - 360,0 Rundtlysende
709600 66	Leines Fjordskjærgrunnen NØ av Steinholmane	67 44.7277 014 44.2375		4,2	Lanterne på stang	1,9	1 G 0,0 - 360,0 Rundtlysende
709700 0	Leines Herøy Nordre molo N på molo	67 44.0405 014 46.1967		7,5	LA/NE 3,0		
709701 66	Leines Herøy, S molo På molohodet	67 43.4925 014 45.7103	Iso R 2s	7,5	Lanterne på stang m/indi*	2,6	1 R 0,0 - 360,0 Rundtlysende
709800 66	Leinesfjorden Leines På Gjestholmdrangan	67 44.5550 014 47.9703	Oc (2) WRG 8s	5,0	Lyktehus på søyle 6,0	5,5 5,5 7	1 G 49,9 - 85,0 Fra kloss ved land ved Leines til klar N-av Steinsholmen. 2 W 85,0 - 94,6 Til klar S-av Fjordskjærgrunnen LA. MERK: 6,8m grunne i denne sektor. 3 R 94,6 - 123,0 Til klar N-av Fjordskjæran. 4 G 123,0 - 147,8 Til kar NØ-av Storegrunnen jst. 5 W 147,8 - 165,5 Til klar V-av Gurigrunnen. 6 R 165,5 - 250,1 Til klar S-av Værgrunnen. MERK: Lyset i sektorskillet rød/grønn avbrytes av sprosse i lykt. 7 G 250,1 - 253,4 Til klar S-av Lysgrunnen. 8 W 253,4 - 255,9 Til klar N-av Langskjærskallen. 9 R 255,9 - 274,3 Til innover land ved Storvika.
709900 66	Leines Arnakkskjær molo N på molo	67 44.2178 014 46.3186	Iso R 2s	5,5	Lanterne på stang m/indi*	2,6	1 R 0,0 - 360,0 Rundtlysende

Fyrnr. Kartnr.	Område Navn Beliggenhet	Posisjon	Karakter	Lys høyde [m]	Beskrivelse Høyde over grunnen [m]	Lysvidde R G W	Sektor - farge - retning - beskrivelse
709901 0	Leines Arnakkskjær molo, SV S på moloen	67 44.0928 014 46.0492		6,5	IB/NE 3,0		
710200 67	Andholmfjorden Andholmen Husøyvær	67 45.2361 014 35.8163	Iso WRG 6s	17,5	Lyktehus på stativ 6,0		1 G 73,3 - 79,8 Fra inn på Andholmen til N av Store Bremlusa 2 W 79,8 - 89,1 Til S av 2m Kjølilåen 3 R 89,1 - 121,0 Til N av 12m Guliskjærskallen 4 G 121,0 - 134,1 Til 300m N av Guliskjær lanterne. 5 W 134,1 - 138,0 Til 104m V av Skarvbeitskjæran stang 6 R 138,0 - 258,6 Til 145m N av Nordre Moøya 7 G 258,6 - 288,3 Til inn på land Gamholmen
710500 67	Andholmfjorden Guliskjær NV av leden i Andholmfjorden	67 46.1582 014 32.7009		13,5	Lanterne på varde 7,0		1 W 0,0 - 360,0 Rundtlysende
711000 67	Andholmfjorden Måløy-Skarholmen Måløyvær	67 46.0867 014 24.0891	Oc WRG 8s	42,3	Rødt tårn m/1 hvitt belte 34,2		1 G 1,7 - 32,4 Fra over Lægholmen til klar V-av 17m Utgrunnen 2 W 32,4 - 189,6 Til klar V-av 14m Storegrunnen og klar V-av Dørholmskjæran 3 R 189,6 - 211,6 Til klar Ø-av Dørholmen og klar V-av Oddholman 4 G 211,6 - 231,3 Til NV-av Bjørnarholman 5 R 231,3 - 236,9 Til inn over Bjørnarholman
						Racon Signal: Type:	Morseteqn Morseteqn M m/utstrekning 0.88 n.mil ITOFAR
711500 67	Grøtøy Sildeskjær Skjærets Ø side	67 48.3753 014 43.5348	Iso WRG 6s	5,1	Lyktehus på søyle 6,4		1 G 153,4 - 165,3 Fra inn på Skipvollholman til klar Ø-av Skipsholman LA. 2 W 165,3 - 170,7 Til klar V-av Andersdraget LA. 3 R 170,7 - 319,7 Til klar Ø-av 1,5m Sildbåene. 4 G 319,7 - 350,0 Til klar V-av Innbrettingboan S. 5 W 350,0 - 2,6 Til klar Ø-av Østre Høgbrettingen. 6 R 2,6 - 7,3 Til Ø-av Kattholmgrunnen jst.
711501 139	Grøtøyleia S Nordre Sildbåen På Nordre Sildbåen grunne	67 47.8169 014 44.1046	Iso G 2s	6,0	LA/IB/SC 8,6		1 G 0,0 - 360,0 Rundtlysende
711502 139	Grøtøyleia S Tjørnholmgrunnen På Tjørnholmgrunnen	67 47.9668 014 43.3886	Iso R 2s	6,0	LA/IB/SC 10,2		1 R 0,0 - 360,0 Rundtlysende
711503 67	Grøtøyleia Andersdraget Andersøya Sør	67 48.8134 014 43.4893	Iso G 2s	6,0	LA/IB/SC 6,7		1 G 0,0 - 360,0 Rundtlysende
711504 67	Grøtøyleia S Skipvollholmen På Skipvollholmen	67 48.8454 014 43.1220	Iso R 2s	6,0	LA/IB/SC 7,5		1 R 0,0 - 360,0 Rundtlysende
711505 67	Grøtøyleia S Andersøya Andersøyas Vestside	67 48.9355 014 43.6626	Iso G 2s	6,0	LA/IB/SC 5,8		1 G 0,0 - 360,0 Rundtlysende

Fyrnr. Kartnr.	Område Navn Beliggenhet	Posisjon	Karakter	Lys høyde [m]	Beskrivelse Høyde over grunnen [m]	Lysvidde R G W	Sektor - farge - retning - beskrivelse
711506 67	Grøtøyleia Langholmen Langholmen Østside	67 49.0376 014 43.6683	Iso R 2s	6,0	LA/IB/SC 7,3	3,2	
711507 67	Grøtøyleia Bringebærsmaget NV av Bringebærholmene	67 49.2413 014 44.3968	Iso G 2s	6,0	LA/IB/SC 11,4	3,9	1 G 0,0 - 360,0 Rundtlysende
711508 67	Grøtøyleia Astreaholmen Astreaholmen	67 49.2429 014 44.1642	Iso R 2s	6,0	LA/IB/SC 5,1	3,2	1 R 0,0 - 360,0 Rundtlysende
711509 67	Grøtøyleia Sjursbåen Grøtøyleia	67 49.4478 014 44.7629	Iso G 2s	6,0	LA/IB/SC 12,4	3,9	1 G 0,0 - 360,0 Rundtlysende
711511 67	Grøtøyleia Laukskjæret På Laukskjæret	67 49.6072 014 45.1229	Iso G 2s	6,0	LA/IB/SC 6,0	3,9	1 G 0,0 - 360,0 Rundtlysende
711512 67	Grøtøyleia Grøtbåen På Grøtbåen grunne	67 49.4692 014 44.6660	Iso R 2s	6,0	LA/IB/SC 12,4	3,2	1 R 0,0 - 360,0 Rundtlysende
711513 67	Grøtøyleia Skorpegrunn Skorpa	67 49.8510 014 45.7599	Iso G 2s	6,0	LA/IB/SC 7,2	3,9	1 G 0,0 - 360,0 Rundtlysende
711514 67	Grøtøyleia Skorpholmen På Skorpholmen	67 49.7278 014 45.1983	Iso R 2s	6,0	LA/IB/SC 6,2	3,2	1 R 0,0 - 360,0 Rundtlysende
711515 67	Grøtøyleia Lit-Mannshausholmen Mannshausholmen	67 49.9763 014 46.2594	Iso G 2s	6,0	HIB på stang 5,8	3,9	1 G 0,0 - 360,0 Rundtlysende
711516 67	Grøtøyleia Lit-Mannshausen Mannshausholmen	67 49.9579 014 45.8942	Iso R 2s	6,0	HIB på stang 6,0	3,2	1 R 0,0 - 360,0 Rundtlysende
711517 67	Grøtøyleia Morøy Nordskot	67 50.0464 014 46.7606	Iso G 2s	6,0	LA/IB/SC 6,8	3,1	1 G 0,0 - 360,0 Rundtlysende
711518 67	Grøtøyleia Mannshausskjæret Mannshausen	67 50.0191 014 46.2885	Iso R 2s	6,0	HIB på stang 7,0	3,2	1 R 0,0 - 360,0 Rundtlysende
711522 67	Nordskot Mannshaussnaget Mannshausen Østside	67 50.1227 014 46.7826	Iso R 2s	6,0	HIB på stang 12,9	3,2	1 R 0,0 - 360,0 Rundtlysende
711524 67	Grøtøyleia Kattlorten S av Kattlorten	67 50.5800 014 47.1790	Iso R 2s	6,0	LA/IB/NB 7,3	3,2	1 R 0,0 - 360,0 Rundtlysende


































Fyrnr. Kartnr.	Område Navn Beliggenhet	Posisjon	Karakter	Lys høyde [m]	Beskrivelse Høyde over grunnen [m]	Lysvidde R G W	Sektor - farge - retning - beskrivelse
712300 0	Grøtøy Grøttøysund På SV-re snag fra Nordskotskjæret	67 50.4137 014 47.0281	Fast lys yellow		LA/NB/IB		
712301 67	Grøtøyleiden Grøttøysund V-av Nordskotskjæret	67 50.4148 014 47.0317	Iso G 2s	6,0	LA/IB/NB 13,0	3,9	1 G 0,0 - 360,0 Rundtlysende
712603 67	Grøtøyleia Nordskottflaket Innseiling til Grøtøyleia	67 51.0759 014 47.9864	Iso G 2s	8,5	LA/IB/NB 14,5	3,9	1 G 0,0 - 360,0 Rundtlysende
712605 67	Steigen Tislerskallen V Grøtøyleiden N	67 51.3152 014 47.9176	Iso G 2s	8,5	LA/SC 14,0	3,9	1 G 0,0 - 360,0 Rundtlysende
712607 139	Fløylandet Nordre Skjengrunnen V-av Skjenna	67 52.0886 014 47.9449	Q G	2,0	Lysbøye	3,3	1 G 0,0 - 360,0 Rundtlysende
712609 139	Fløylandet Holkestadbåen SV-av Frammonøy	67 52.4777 014 49.5101	Iso G 2s	2,0	Lysbøye	3,6	1 G 0,0 - 360,0 Rundtlysende
712610 67	Grøtøyleiden Ytre Tisler Vest på flaket	67 51.5161 014 47.7721	Iso W 2s	8,5	LA/IB/NB 17,5	4,5	1 W 0,0 - 360,0 Rundtlysende
712702 67	Grøtøyleia Helligholmøra Hellingholmen	67 51.0184 014 47.8583	Iso R 2s	8,5	LA/IB/NB 14,0	3,2	1 R 0,0 - 360,0 Rundtlysende
712704 67	Steigen Steingrunnen Grøtøyleiden	67 51.1518 014 47.8378	Iso R 2s	8,5	LA/IB/NB 15,0	3,2	1 R 0,0 - 360,0 Rundtlysende
712706 67	Grøtøyleiden Ytre Steingrunn Innseiling til Grøtøyleiden	67 51.2895 014 47.7763	Iso R 2s	8,5	LA/IB/NB 14,5	3,2	1 R 0,0 - 360,0 Rundtlysende
712708 67	Grøtøyleia Kjuklingen Innseiling mot Grøtøyleia	67 51.4381 014 47.4404	Iso R 2s	8,5	LA/IB/NB 23,0	3,2	1 R 0,0 - 360,0 Rundtlysende
712901 67	Grøtøyleiden Nordskottflaket N N på Ytre Steingrunnen	67 51.1716 014 47.9509	Iso G 2s	2,0	LB/PC 4,0	2,3	1 G 0,0 - 360,0 Rundtlysende

Fyrnr. Kartnr.	Område Navn Beliggenhet	Posisjon	Karakter	Lys høyde [m]	Beskrivelse Høyde over grunnen [m]	Lysvidde R G W	Sektor - farge - retning - beskrivelse
713000 67	Grøtøyleia Tislerskallen Innseiling til Grøtøyleia	67 51.3248 014 47.9525	Oc (2) WRG 8s	10,0	Lyktehus på stativ med IB 9,5	6.6 6.6 7.6	1 G 90,6 - 139,2 Fra N-av Brokskjæret LA til klar NØ av Nordre Oddholman
							2 W 139,2 - 148,5 Til klar SV av Storfloholman LA
							3 R 148,5 - 173,7 Til klar V av Nordre Skjengrunnen
							4 G 173,7 - 202,3 Til klar V av Holkestadbåen
							5 R 202,3 - 289,6 Til klar N av Mefallbåen stang
							6 G 289,6 - 358,5 Til klar V av Nordskotflaket LA
							7 W 358,5 - 3,6 Til klar Ø av Helligholmøra LA
							8 R 3,6 - 23,4 Til inn over Helligholmen
714000 67	Engelvær Store Jensøy SV på Store Jensøya	67 50.4936 014 36.1928	FI (2) WRG 10s	17,0	Lyktehus på varde 5,5	7 7 8,1	1 R 208,8 - 252,3 Fra inn over Burøya til klar S av Brokskjæret LA
							2 G 252,3 - 346,7 Til klar V av Mefallbåskallen
							3 R 346,7 - 27,7 Til klar V av Havskjærbåen
							4 G 27,7 - 32,9 Til klar V av Austre Tørrbåen
							5 W 32,9 - 35,8 Til SØ av Kobbskjæran. MERK: Måholmbåen ligger i denne sektor
							6 R 35,8 - 48,1 Til klar NV av Vestre Tørrbåen
							7 G 48,1 - 57,2 Til klar NV av Dørholmskjæran
							8 W 57,2 - 64,2 Til klar S av Klepparåsholman
							9 R 64,2 - 92,3 Til inn på Oddholman
714100 67	Engelvær Brokskjær SØ på Brokskjæran	67 51.1837 014 40.6089	FI R 3s	11,0	Lanterne på varde	2.2	1 R 0,0 - 360,0 Rundtlysende
714200 67	Valsvær Engeløyodden Ytre Steigbergvika	67 57.7550 014 56.7190	FI R 3s	3,3	Lanterne på stang	2.2	1 R 0,0 - 360,0 Rundtlysende
714201 67	Valsvær Hamnholmgrunn V av Burøy	67 56.0773 014 56.0507	FI R 3s	4,0	Lanterne på stang	2.2	1 R 0,0 - 360,0 Rundtlysende
714300 67	Valsvær Trætøysnaget SØ av Trætøy	67 55.0506 014 55.1072	FI R 3s	4,8	Lanterne på stang	2.2	1 R 0,0 - 360,0 Rundtlysende
714400 67	Valsvær Steigbergvika, nedre På Burøy	67 56.1086 014 56.6568	Fast R lys	11,0	LA/NE 8,0	2.8	1 R 0,0 - 360,0 Rundtlysende
						Overrett med: 714401	
						Retning: 181,2	
						Beskrivelse: Leder inn på Steigbergvika	
714401 67	Valsvær Steigbergvika, øvre På Burøy	67 55.9900 014 56.6487	Fast R lys	15,4	LA/NE 8,0	2.8	1 R 0,0 - 360,0 Rundtlysende
						Overrett med: 714400	
						Retning: 181,2	
						Beskrivelse: Leder inn på Steigbergvika	

Fyrnr. Kartnr.	Område Navn Beliggenhet	Posisjon	Karakter	Lys høyde [m]	Beskrivelse Høyde over grunnen [m]	Lysvidde R G W	Sektor - farge - retning - beskrivelse
714500 67	Lauvøyvær Flatøya Øyas SV kant	67 55.2612 014 46.0548	FI WRG 5s	44,0	Lyktehus på søyle 6,7	6,3 6,3 7,8	1 G 259,5 - 334,3 Fra Øyas topp til klar N-av Kvalhøgda jst.
							2 R 334,3 - 21,3 Til klar V-av Breisundet LA og klar Ø-av Røyrøybåen jst. MERK: Lyset avbrytes av fyrbygningen i denne sektor.
							3 G 21,3 - 56,9 Til klar NV-av Breiskallen.
							4 W 56,9 - 224,8 Til klar NV-av Valsbåen og Ytre Flytan.
							5 R 224,8 - 230,8 Til i skjul av øyas topp.
714600 67	Lauvøyvær Storfloholmen Breisundet	67 53.4116 014 44.7532	FI G 3s	4,8	Lanterne på stativ 11,0	2,1	1 G 0,0 - 360,0 Rundtlysende
714700 67	Flagsundet Hamnholmen I Flagsundet	67 54.8344 015 01.2438	Oc WRG 6s	7,6	Lyktehus 3,2	6,9 6,9 7,9	1 G 256,3 - 277,4 Fra inn på land ved Sandvågen til klar S av Kattskjær fyrlykt
							2 W 277,4 - 278,8 Til klar N av Skånlandsøya
							3 R 278,8 - 64,4 Til klar N av Kammerrådskjæret
							4 G 64,4 - 65,9 Til klar 270 meter N av Kammerrådskjæret
							5 W 65,9 - 68,7 Til klar S av Åsjordskjæret
							6 R 68,7 - 78,9 Til inn over Kvannholmen
714800 67	Flagsundet Kattskjær Flagsundet	67 54.6647 015 06.2872	Iso WRG 6s	7,3	Lyktehus på søyle 7,0	6,1 6,1 7,6	1 G 289,8 - 300,9 Fra inn over Vikskjæret til klar S-av Vikskjæret.
							2 W 300,9 - 312,1 Til klar N-av Skånlandsøya.
							3 R 312,1 - 84,2 Til klar N-av Fløylandet.
							4 G 84,2 - 85,5 Til klar N-av Torbruskallen.
							5 W 85,5 - 91,2 Til klar S-av Kubbholmen.
							6 R 91,2 - 99,6 Til inn mot Sandvåg og inn på Sandvågholmen.
715400 0	Sagfjorden Engeløy bru, søre Engeløy bru, søre	67 54.2442 015 10.8900			IB		
715500 67	Sagfjorden Engeløy bru Engeløy bru	67 54.2976 015 10.8447	Oc WRG 6s	5,5	Lyktehus 3,0	3,3 3,3 4,4	1 G 244,1 - 259,2 Fra inn mot Ankersvågen til klar S-av Lysgrunnen.
							2 W 259,2 - 261,5 Til klar N-av Bogøysnaget LA.
							3 R 261,5 - 53,9 Till inn på Langgrunnen.
							4 G 53,9 - 55,7 Til klar N-av Bogøy V-side.
							5 W 55,7 - 61,2 Til klar S-av Trettskjæret.
							6 R 61,2 - 103,5 Til N-av Trettskjæret.
715600 67	Sagfjorden Bogøysnaget	67 54.3331 015 11.5569	Iso G 2s	5,5	Lanterne på stang m/indi*	2,3	1 G 0,0 - 360,0 Rundtlysende

Fyrnr. Kartnr.	Område Navn Beliggenhet	Posisjon	Karakter	Lys høyde [m]	Beskrivelse Høyde over grunnen [m]	Lysvidde R G W	Sektor - farge - retning - beskrivelse
715700 67	Sagfjorden Bolsøygalten N i Sagfjorden	67 57.2602 015 23.9321	FI WRG 5s	5,3	Lyktheus på søyle 6,0	6,3 6,3 7,8	1 G 252,7 - 259,7 Fra tørrfall S av Svartskjæret til klar S av Svartskjæret (gruntområde i sektoren inn mot lykta)
							2 W 259,7 - 281,2 Til klar N av Havneberget
							3 R 281,2 - 314,6 Til innpå Sjøbergodden
							4 G 314,6 - 16,5 Til klar V av skjæret ved Strandøy
							5 W 16,5 - 19,9 Til klar Ø av neset ved Dypning
							6 R 19,9 - 34,6 Til innpå Hanmvikholmen
							7 G 34,6 - 42,8 Til klar like V av Pertterskjæret.
							8 W 42,8 - 51,7 Til klar Ø av Storkvikklubben
							9 R 51,7 - 80,8 Til klar like N av neset ved Nordhamran
							10 G 80,8 - 89,0 Til klar nord for Hakvågneset
							11 W 89,0 - 92,6 Til klar S av Langgrunnen varde
							12 R 92,6 - 102,0 Til klar S av Oksøyskjæret varde
							13 G 102,0 - 134,9 Til klar Ø av Nordodden
							14 W 134,9 - 149,0 Til klar V av Kvalbakkodden
							15 R 149,0 - 170,3 Til inn på Bolsøya
715900 67	Sagfjorden Klingenberg Øyas V kant	67 59.7756 015 44.9550	Iso WRG 6s	4,8	Lanterne på søyle 6,5	7,2 7,2 8,3	1 G 292,6 - 305,1 Fra inn på Korsstranda til klar S-av Kjerneset.
							2 W 305,1 - 53,0 Til klar SØ-av Brannøysnaget. MERK: 7m grunne i denne sektor.
							3 R 53,0 - 143,0 Til 60m klar Ø-av Botneset.
							4 G 143,0 - 145,0 Til klar Ø-av Botneset.
							5 W 145,0 - 164,6 Til inn mot Kvalvika.
							6 R 164,6 - 233,0 Til inn over Karlsøyholmen.
716502 67	Økssundet Skutvik molo Skutvik	68 00.7392 015 20.4310	Iso R 4s	5,4	Lanterne på stang med IB 4,5	1,2	1 R 0,0 - 360,0 Rundtlysende
716600 67	Økssundet Skutvik Nordsida av Økssundet	68 01.0303 015 20.5120	Oc WRG 6s	28,0	Lyktheus 3,0	6,9 6,9 7,9	1 G 314,8 - 353,7 Fra inn på Frammundneset til klar Ø-av 8,6 m grunne ved innløpet til Skutvik.
							2 W 353,7 - 1,9 Til klar Ø-av Borskjæret varde.
							3 R 1,9 - 78,2 Til inn over Rørvika
717000 67	Akterøya Brunværet Akterøya NV side	68 00.4357 015 06.3482	Iso WRG 6s	37,0	Lyktheus 3,0	6,1 6,1 7	1 G 72,0 - 75,9 Fra over Vardholmen, til klar N-av Vardholmen.
							2 W 75,9 - 78,1 Til klar - av Flatøybåen jst.
							3 R 78,1 - 226,8 Til klar SØ-av Forøyskjæret jst.
							4 G 226,8 - 241,8 Til rett N-av Sandøya.
717300 67	Engeløya Skagstadsundet Sundets V-side	67 57.9169 015 07.5335	Oc WRG 6s	5,8	Lanterne på stativ 7,0	6,9 6,9 7,9	1 R 181,4 - 184,4 Fra inn på Brunnes klar Ø-av Forøyskjær jst.
							2 G 184,4 - 192,8 Til klar Ø-av Lundgrunnen.
							3 W 192,8 - 195,5 Til klar V-av Svinøya.
							4 R 195,5 - 223,8 Til klar NV-av Trolvikodden jst.
							5 G 223,8 - 278,4 Til klar S-av Langgrunnen.
							6 W 278,4 - 283,4 Til klar N-av Oddskjæret jst.
							7 R 283,4 - 287,4 Til inn på land ved Oddneset.

Fyrnr. Kartnr.	Område Navn Beliggenhet	Posisjon	Karakter	Lys høyde [m]	Beskrivelse Høyde over grunnen [m]	Lysvidde R G W	Sektor - farge - retning - beskrivelse
718000 67	Vestfjordens Ø-side Øksnes Øksnesodden, Lundøy N pynt	68 02.6101 015 13.4890	FI (2) WRG 10s	25,5	Lyktheus 3,0	7 7 8.1	1 G 26,9 - 39,4 Fra innpå Snagberget til klar NV-av Fjetterstadholmen. 2 W 39,4 - 45,4 Til klar SØ-av Lundgrunnan. 3 R 45,4 - 66,2 Til klar NV-av Store Forøya. 4 G 66,2 - 68,0 Til klar N-av Braskkjæret. 5 W 68,0 - 210,6 Til klar NV-av Litlkråka i Dalsvær. 6 R 210,6 - 291,3 Til inn mot Utåker. 7 G 291,3 - 311,4 Til klar SV-av Brorskjæret jst. 8 W 311,4 - 329,5 Til klar Ø-av Kalvholneset. 9 R 329,5 - 330,0 Til kloss Kalvholneset.
718300 68	Vestfjordens østside Bremneset Hamarøy nv side	68 08.5802 015 24.2808	FI W 3s	20,6	Lanterne på søyle 7,0	 5	1 W 0,0 - 360,0 Rundtlysende
718501 68	N på Kufiskholmen Kufiskholmen Buvåg	68 08.9110 015 26.8417	Iso G 2s	5,0	HIB på stang 8,5	2,2	1 G 0,0 - 360,0 Rundtlysende
718502 68	S av holmen Litlskreingen Buvåg	68 08.9641 015 26.5110	Iso R 2s	6,5	Lanterne på stang 10,0	2,2	
718700 68	Vestfjordens østside Hamsundpollen På Skratneset	68 08.1071 015 31.9960	Iso WRG 4s	6,5	Lyktheus på stativ 6,0	6 6 7	1 G 53,3 - 74,5 Fra inn til land v/Straumholmen syd, til klar N av stang N av Straumholmen 2 W 74,5 - 89,3 Til klar S av Russeskjæret og holmer SØ av Storøya 3 R 89,3 - 175,4 Til klar Ø av Rødskjæret 4 G 175,4 - 182,9 Til godt klar Ø av Rødskjæret 5 W 182,9 - 187,0 Til V av 3,5m grunne V av Lossøyholmen 6 R 187,0 - 212,9 Til klar NV av Kattskjæret 7 G 212,9 - 241,9 Til inn på Hovøya
718900 68	Vestfjordens østside Heimerneset Hamsundpollen, Ø på Straumholmen	68 07.9103 015 30.5699	FI G 3s	6,1	Lanterne på stang 4,4	2,1	1 G 0,0 - 360,0 Rundtlysende
719100 68	Vestfjordens østside Spanholmen Hamsundpollen, syd Orøy	68 07.4157 015 30.8506	FI G 3s	6,0	Lanterne på varde 4,4	2,1	1 G 0,0 - 360,0 Rundtlysende
719300 68	Vestfjordens østside Brennvika Tranøy V-side	68 08.8067 015 37.6615	Oc (2) WRG 8s	10,3	Lyktheus på stativ 6,0	5,9 5,9 6,8	1 R 45,6 - 70,2 Fra inn på land, - Til like S av stang, vestre Brennvika 2 G 70,2 - 111,8 Til klar N av stang på Selsøybåen 3 W 111,8 - 128,8 Til S av 6m Tollevskallen og klar S av Meskjærflua 4 R 128,8 - 151,4 Til inn på Flatholmen.
719500 69	Vestfjordens østside Tranøya Stangholmens V-pynt	68 11.0590 015 35.9348	Oc (3) WRG 10s	28,0	Fyrbygning med tårn 27,3	11,5 11 14,2	1 G 62,1 - 63,5 Fra V-av Klekkneset til klar V-av Hamnesbåen 2 W 63,5 - 95,8 Til klar S-av Brørne og Store Ingjelsøya 3 R 95,8 - 165,4 Til klar V-av Mefjordbåen 4 G 165,4 - 202,5 Til klar Ø-av Rindbøtverrskjæran 5 W 202,5 - 237,0 Til klar N-av Sørøya 6 R 237,0 - 243,6 Til inn over landet ved Tysnes 7 G 243,6 - 270,7 Til inn over Tranøy

Fyrnr. Kartnr.	Område Navn Beliggenhet	Posisjon	Karakter	Lys høyde [m]	Beskrivelse Høyde over grunnen [m]	Lysvidde R G W	Sektor - farge - retning - beskrivelse
719600 69	Vestfjordens østside Hammerøygrunnen Breiskallen	68 13.8176 015 35.2257	Q (6) W LFI 15s	3,0	Lysbøye	   4.1	1 W 0,0 - 360,0 Rundtlysende
719610 69	Vestfjordens østside Bordgrunnen ODAS På Bordgrunnen	68 13.8335 015 28.6261	FI (5) Y 20s	2,0	Lysbøye	   4	1 W 0,0 - 360,0 Rundtlysende
719700 69	Vestfjordens østside Eggeløysa Tranøy N side	68 11.3780 015 38.1328		9,5	Lanterne på stang	   3.4	1 W 0,0 - 360,0 Rundtlysende
719900 69	Vestfjordens østside Steinsos På Svartskjær	68 10.9535 015 40.8136	Oc WRG 6s	9,0	Lyktheus på varde 8,5	   7.3 7.3 8.3	1 G 131,3 - 155,3 Fra inn på Tranøya til klar Ø av Tranøygalten stang 2 W 155,3 - 224,7 Til klar NV av Masbåen båke 3 R 224,7 - 263,8 Til klar S av Pundan og Pundgrunnen 4 G 263,8 - 289,8 Til inn på StoreTrinnøya 5 W 289,8 - 300,8 Til klar NØ av Sommerselskjæran 6 R 300,8 - 332,1 Til inn på Sommarsel 7 G 332,1 - 5,0 Til midt mellom Engelsholmen og stang Ø av denne 8 R 5,0 - 16,4 Til midt mellom Engelsholmen og stang V av denne 9 G 16,4 - 65,0 Til inn på D/S - kaien
720000 68	Vestfjordens østside Tannøya Tannøya NV side	68 09.0730 015 45.8465	Oc (2) WRG 8s	11,3	Lyktheus 3,0	   6.2 6.2 7.1	1 G 53,7 - 148,2 Fra inn på Storøya til klar Ø av Sommarselskjæran stang 2 W 148,2 - 166,7 Til klar V av vestre Pundan stang 3 R 166,7 - 210,8 Til inn på ankerplassen S av Trinnøya og klar NV av Steingrunnen stang 4 G 210,8 - 225,5 Til inn på Tannøya
720500 68	Vestfjordens østside Brandøyskjær Tannøy v-side	68 07.9839 015 44.4493	FI R 3s	9,3	Lanterne på stang	   2.2	1 R 0,0 - 360,0 Rundtlysende
720604 68	Vestfjordens østside Holmgrunnen V Tannøysundet	68 07.6514 015 44.7128	Iso R 2s	4,5	HIB på stang 10,0	   2.2	1 R 0,0 - 360,0 Rundtlysende
720605 68	Vestfjordens østside Hamlotkjær Tannøysundet	68 07.2265 015 44.8506	Iso G 2s	4,5	HIB på stang 9,0	   2.4	1 G 0,0 - 360,0 Rundtlysende
720606 68	Vestfjordens østside Durmålskjæran Presteidfjorden	68 06.0244 015 43.2225	Iso R 4s	4,5	HIB på stang 10,0	   2.6	1 R 0,0 - 360,0 Rundtlysende
721012 68	Vestfjordens østside Andsnesgrunnen S Andsnesgrunne sør side	68 07.3052 015 49.5190	Iso R 2s	4,5	HIB på stang 10,0	   2.4	1 R 0,0 - 360,0 Rundtlysende
721014 68	Øst på Snekkerholmen Snekkerholmen Vestfjordens østside	68 07.8645 015 50.3431	Iso R 4s	4,5	HIB på stang 10,0	   3.1	1 R 0,0 - 360,0 Rundtlysende

Fyrnr. Kartnr.	Område Navn Beliggenhet	Posisjon	Karakter	Lys høyde [m]	Beskrivelse Høyde over grunnen [m]	Lysvidde R G W	Sektor - farge - retning - beskrivelse
721500 68	Vestfjordens østside Nordkilklubben Klubbens SV side	68 09.6925 015 52.2886	Iso WRG 6s	10,4	Lyktehus 3,0	6,1 6,1 7	1 G 342,1 - 7,3 Fra inn i Kvalvika, til klar V av Kvalneset 2 W 7,3 - 19,5 Til klar Ø av Snekkerjøholmen, MERK 6,4 m grunne i sektoren 3 R 19,5 - 51,4 Til klar SØ av Navarsvågen stang 4 G 51,4 - 146,5 Til klar Ø av Hornskjæran 5 W 146,5 - 152,3 Til klar V av Støvikskallen, MERK. 5,6m grunne i sektoren 6 R 152,3 - 159,5 Til kloss av østre land.
722000 140	Tysfjorden Korsnes Nesets Ø-pynt	68 15.2342 016 03.9418	Oc WRG 6s	8,1	Lyktehus 3,0	7,3 7,3 8,3	1 G 143,9 - 145,5 Fra NØ av Ørskalskjæret til klar NØ av Ørskalskjæret stang 2 W 145,5 - 163,1 Til klar V av Storbåen LB. MERK gruntområde i sektoren nært lykta 3 R 163,1 - 269,9 Til klar S av Skårneskollen 4 G 269,9 - 280,0 Til godt klar N av Skarberg ytre lanterne 5 W 280,0 - 283,3 Til klar N av Skarberg ytre lanterne 6 R 283,3 - 314,8 Til klar NØ av Haukøygrunnen 7 G 314,8 - 320,4 Til klar SV av Haukøygrunnen 8 W 320,4 - 332,9 Til klar Ø av Stongnesgrunnen stang 9 R 332,9 - 347,1 Til innpå Bognes
722001 140	Tysfjorden Leiknesskjær Ø på Leiknesskjæret	68 14.2004 016 04.7761	Iso G 2s	7,0	HIB på stang 11,0	3	1 G 0,0 - 360,0 Rundtlysende
722100 140	Tysfjorden Bognes På snag N av Bognes	68 13.6900 016 04.5884	FI G 3s	5,2	Lanterne på stativ	2,1	1 G 0,0 - 360,0 Rundtlysende
722100P 140	Bognes Bognes På molo	68 13.5224 016 04.6097					W 0,0 - 360,0
722800 140	Tysfjorden Hundholmen Hundholmen NØ-pynt	68 08.7092 016 13.5985	Iso WRG 6s	12,5	Lyktehus 3,0	7,6 7,6 8,7	1 G 82,4 - 150,1 Fra innpå land S av Rørvikskjæret til klar NØ av Beisfjordneset 2 W 150,1 - 199,8 Til klar NV av Haukøygrunnen stang 3 R 199,8 - 247,7 Til klar N av neset ved Skjæran 4 G 247,7 - 331,0 Til like klar SV av Vikneset 5 W 331,0 - 14,9 Til V av Hulløynesnova 6 R 14,9 - 16,2 Til innpå Hundholmen
723000 140	Tysfjorden Drag På Hamneset	68 02.9004 016 05.0311	Oc (2) WRG 8s	10,9	Lyktehus 3,0	3,7 3,7 4,4	1 G 108,6 - 199,3 Fra inn på land ved Nordnes, til klar Ø av Bjørkeneset 2 W 199,3 - 232,7 Til klar NV av Ytter - Hulløynesgrunnen (1.2m) og klar NV av Ørnberget 3 R 232,7 - 257,4 Til klar NNV av Litl-Hulløya 4 G 257,4 - 280,2 Til klar S av Litl-Hulløya 5 W 280,2 - 304,7 Til klar NØ av Hellandskjånes 6 R 304,7 - 308,1 Til NØ av Ingeborgnes.
724003 140	Tysfjorden Skarberget, indre	68 14.0634 016 14.1430	Iso G 2s	0,0		3	G 0,0 - 360,0
724004 140	Tysfjorden Langosneset vest Skarberget	68 13.9797 016 14.2155	Iso R 2s	6,0	HIB på stang 12,0	2	1 R 0,0 - 360,0 Rundtlysende

Fyrnr. Kartnr.	Område Navn Beliggenhet	Posisjon	Karakter	Lys høyde [m]	Beskrivelse Høyde over grunnen [m]	Lysvidde R G W	Sektor - farge - retning - beskrivelse				
724005 140	Tysfjorden Skarberget ytre Innseiling til Skarberget	68 14.2202 016 14.2532	Q G	7,5	HIB på stang 14,0	3	1	G	0,0	- 360,0	Rundtlysende
724007 140	Tysfjorden Skarberget, midtre	68 14.1018 016 14.1671	Iso G 4s	6,7		3,5		G	0,0	- 360,0	
724102 140	Tysfjorden Lappvikskjær Lappvikskjær	68 14.1532 016 14.6885	FI R 3s	7,0	Lanterne på stang	2	1	R	0,0	- 360,0	Rundtlysende
724500 141	Tysfjorden Storbåen S-av Barøya	68 18.4206 016 01.6267	VQ (9) W 10s	3,0	Lysbøye	3,6	1	W	0,0	- 360,0	Rundtlysende
725100 141	Ofotfjorden Barøya Øyas NV side	68 21.2313 016 04.8226	Oc (2) WRG 8s	27,5	Lyktehus på underbygning 7,3	8,5 8,5 9,6	1	G	43,7	- 47,1	Fra innover Barøya til NV av Mortenskallen
							2	W	47,1	- 55,2	Til klar SØ av Hammarøygrunnen lysbøye
							3	R	55,2	- 60,1	Til klar SØ av Skarvsteinskallen
							4	G	60,1	- 66,9	Til klar N av Follan Ø stang
							5	W	66,9	- 93,9	Til klar S av Smellrumpa stang
							6	R	93,9	- 118,2	Til klar NØ av Kråkøyskjæran N stang
							7	G	118,2	- 161,1	Til klar Ø av Hamnskallen LB
							8	W	161,1	- 173,6	Til klar V av vestligste holme ved Bolløystabban
							9	R	173,6	- 229,8	Til klar SØ av Stabben stang
							10	G	229,8	- 241,9	Til klar SØ av landet ved Spira og Kjellstad
							11	W	241,9	- 248,1	Til klar neset ved Inner-Migan. MERK lyset forvinner i fjellet ca 3500m fra
							12	R	248,1	- 248,8	Til inn mot land Ø av lykta - lyset tas bort av landet.
725200 141	Ofotfjorden Revløy Øyas Ø-pynt	68 20.3483 016 13.0616	Iso WRG 6s	6,0	Lyktehus 3,0	3,8 3,8 4,6	1	G	177,0	- 191,2	Fra inn på Engeløya til klar Ø av Engelsøyvarden lanterne
							2	W	191,2	- 194,4	Til klar V av stang, Lyngøyskjæret V
							3	R	194,4	- 249,9	Til klar S av Godmorholmflu stang
							4	G	249,9	- 253,2	Til klar S av Stor-Buholmen
							5	W	253,2	- 259,4	Til klar N av neset på Straumsøya
							6	R	259,4	- 68,5	Til innpå landet ved Revløy
725400 141	Ofotfjorden Engelsøyvarden Øst av Barøy	68 21.3529 016 13.4388	FI G 3s	6,5	Lanterne på varde	2,1	1	G	0,0	- 360,0	Rundtlysende
725600 141	Ofotfjorden Hamnholmen Hamnholmen	68 21.7610 016 15.9580	Oc WRG 6s	5,5	Lyktehus 3,5	6,4 6,4 7,4	1	G	344,9	- 357,1	Fra inn på Stor-Buholmen til mellom stengene ved Little-Buholmen og Godmorholmflu
							2	R	357,1	- 72,4	Til klar N av Lyngøyskjæret N stang
							3	G	72,4	- 87,8	Til klar N av Sjøvika stang
							4	W	87,8	- 112,7	Til klar SV av Tjeldodden
							5	R	112,7	- 164,5	Til inn på Skjæran
							6	G	164,5	- 188,4	Til inn mot Skarstadfoten
725602 141	Ofotfjorden Skarstad molo Skarstad havn	68 21.8264 016 16.5576	FI R 3s	4,0	Lanterne på stang 2,0	3,2	1	R	0,0	- 360,0	Rundtlysende

Fyrnr. Kartnr.	Område Navn Beliggenhet	Posisjon	Karakter	Lys høyde [m]	Beskrivelse Høyde over grunnen [m]	Lysvidde R G W	Sektor - farge - retning - beskrivelse				
726000 141	Ofotfjorden, Efjorden Straumskjeret Vest av Hellameset	68 20.1968 016 16.1232	FI G 3s	2,5	Lanterne på stang	2,1	1	G	0,0	- 360,0	Rundtlysende
726500 141	Ofotfjorden, Efjorden Forneset NØ på neset i Efjorden	68 18.8766 016 22.0885	Oc (2) WRG 8s	3,5	Lyktehus 4,0	4,6 4,6 5,4	1	G	105,4	- 112,9	Fra inn mot land ved Gåsøyan til godt klar SV av Rødøya stang
							2	W	112,9	- 115,7	Til klar SV av Rødøya stang
							3	R	115,7	- 128,3	Til klar SV av Kufiskneset
							4	G	128,3	- 294,2	Til klar S av Håkonsetholmen
							5	W	294,2	- 296,9	Til klar NØ av Rettneset
							6	R	296,9	- 299,7	Til inn mot land ved Haugen
727000 141	Ofotfjorden Hamnnesholmen V av Porsøya	68 25.2839 016 34.8612	Oc (3) WRG 10s	11,5	Lyktehus på underbygning 7,0	7 7 8,1	1	G	58,3	- 73,5	Fra inn på land ved Korshamn til klar N av nordpynt Migan
							2	W	73,5	- 124,8	Til nettopp fri SV av 6,7m grunne SV av Ramnesodden
							3	R	124,8	- 248,1	Til klar N av Vollflua stang
							4	G	248,1	- 255,3	Til klar S av Lilandsgrunnen HIB
							5	W	255,3	- 262,2	Til klar N av Kjeldneset og Kjeldegrunden stang. MERK: 14m Lilandsgrunnen i denne sektor
							6	R	262,2	- 263,1	Til innpå land ved Porsøya
727200 141	Ofotfjorden Kjeldebotn På Rognan	68 24.7935 016 40.4287	Iso WR 6s	4,3	Lyktehus på stativ 6,5	5,7 5,7 6,7	1	G	340,2	- 0,3	Fra inn på land ved Skårnes til inn på Kjelde
							2	W	0,3	- 38,3	Til inn mot Kjeldebotn
							3	R	38,3	- 79,9	Til inn mot Rognmo
							4	G	79,9	- 151,0	Til klar NØ av Kjeldegrunden
							5	W	151,0	- 190,8	Til klar V av Rognan stang
							6	R	190,8	- 234,8	Til inn mot Skårnes
727400 141	Ofotfjorden Liland Ungsmaløyas S-pynt	68 27.9083 016 54.5515	Oc (2) WRG 8s	9,0	Lyktehus 7,0	5,9 5,9 6,8	1	G	283,6	- 290,3	Fra inn på Tangvika til klar S av 11m Håkviksholmen
							2	W	290,3	- 53,4	Til klar SØ av 13m Lilandsgrunnen. MERK: 14m Lilandsgrunnen i denne sektor
							3	R	53,4	- 65,7	Til klar NV av 5,5m Liagrunden
							4	G	65,7	- 76,1	Til klar N av Vollflua stang
							5	W	76,1	- 86,7	Til klar S av Prestskjeret og klar av 16m grunne SV av Prestskjeret
							6	R	86,7	- 160,0	Til klar V av Rydneset
							7	G	160,0	- 179,1	Til innpå Rydneset
727402 141	S på Lilandsgrunnen Lilandsgrunnen Ofotfjorden	68 26.8365 016 49.9191	Iso R 4s	8,0	HIB på stang 13,3	3	1	R	0,0	- 360,0	Rundtlysende
727600 77	Ofotfjorden Skogøya Øyas Ø-side	68 29.6220 016 58.3723	Iso WRG 6s	5,5	Lyktehus 3,0	5,6 5,6 6,6	1	G	162,4	- 176,7	Fra Ø av Skogøyas N-pynt til inn mot Sletbakken FL
							2	W	176,7	- 193,3	Til klar V av Gagnlausskjeran
							3	R	193,3	- 224,9	Til klar SØ av Gagnlausskjeran
							4	G	224,9	- 344,1	Til klar V av Forraskjeret
							5	W	344,1	- 353,0	Til klar Ø av Skogsøya. MERK: 7,3m Håvikholmen i denne sektor
							6	R	353,0	- 5,3	Til inn over Skogsøya

Fyrnr. Kartnr.	Område Navn Beliggenhet	Posisjon	Karakter	Lys høyde [m]	Beskrivelse Høyde over grunnen [m]	Lysvidde R G W	Sektor - farge - retning - beskrivelse
727700 77	Bogen Slettebakken Slettebakken	68 31.1596 016 57.9136	Iso WRG 2s	7,6	Lyktehus på underbygning 5,7	6,1 6,1 7	1 G 254,3 - 303,0 Fra inn mot Bogen til klar S av Berggrunnen stang
							2 W 303,0 - 320,0 Til klar NØ av 5,6m grunne N av Kvannholmen. MERK: 16m grunne i denne sektoren
							3 R 320,0 - 325,4 Til klar NØ av 8,7m grunne N av Gagnlausskjeran
							4 G 325,4 - 344,8 Til klar V av Ganglauskjeran og klar V av 12m Skolten
							5 W 344,8 - 349,9 Til klar Ø av 9,3m grunne NØ av Skogøya
							6 R 349,9 - 28,8 Til midt i Øysundet og NV av Øykalven
							7 G 28,8 - 52,1 Til inn over Dragvik.
727704 77	Ø-av Kvannholmen Kvannholmflu Bogen	68 29.5258 017 00.5982	Q R	9,0	HIB på stang 17,0	2,2	1 R 0,0 - 360,0 Rundtlysende
727706 77	Bogen Kvannholmgrunnen NØ-av Kvannholmen	68 29.8679 017 00.6363	FI R 3s	3,0	Lysbøye	2,2	1 R 0,0 - 360,0 Rundtlysende
727800 77	Ofotfjorden Østervik Bogen	68 30.1333 017 04.1837	Oc WRG 6s	5,8	Lyktehus 3,0	5,8 5,8 6,6	1 G 24,0 - 32,9 Fra V av Storlandskjeret til klar NV av 10m N av Håviksholmen
							2 W 32,9 - 44,8 Til klar SØ av 12m Skolten. MERK: 16m grunne ytterst i denne sektor
							3 R 44,8 - 78,7 Til klar N av 5,6m grunne N av Kvannholmen
							4 G 78,7 - 97,8 Til klar N av 8,7m Gagnlausskjeran
							5 W 97,8 - 109,9 Til klar S av 7,8m grunne S av Kleiva. MERK: 17m grunne i denne sektor
							6 R 109,9 - 114,2 Til inn mot Bergvikneset.
728200 141	Ofotfjorden Kårholmen Ballangen	68 22.4041 016 54.7663	Oc WRG 6s	11,2	Lyktehus 3,0	6,1 6,1 7,1	1 R 139,4 - 194,4 Fra inn på Bø, til klar V av Bøgrunnen stang. MERK Lyset forvinner i skogen
							2 G 194,4 - 224,7 Til klar SØ av Kårholmgrunnen stang
							3 W 224,7 - 246,5 Til klar N av nordre Vidrekøyan og klar N av Skjomgrunnen
							4 R 246,5 - 278,2 Til klar S av Grønnholmflu stang og klar N av Grønnholmen
							5 G 278,2 - 289,9 Til klar S av Basken og klar N av Råna
							6 W 289,9 - 297,3 Til klar NØ av 0,9m N av Klubben
							7 R 297,3 - 4,8 Til klar Ø av Steingrunnen
							8 G 4,8 - 29,8 Til inn mot Ballsnes
728700 141	Ofotfjorden Fornes På Skredneset	68 27.0190 017 02.8867	Iso WRG 6s	21,5	Lyktehus 3,0	6,1 6,1 7	1 G 265,3 - 266,4 Fra inn på land Ø av lykten til klar S av Gammelveggen. MERK lyset blir borte i skogen
							2 W 266,4 - 85,7 Til klar S av Lilandsgrunnen båke
							3 R 85,7 - 92,8 Til klar N av Lilandsgrunnen båke
							4 G 92,8 - 95,2 Til innpå land V av lykten. MERK lyset blir borte i skogen
728900 142	Ofotfjorden Skjærvikneset Skjomen	68 22.2587 017 14.0874	FI G 3s	5,3	Lanterne på stang 3,0	2,1	1 G 0,0 - 360,0 Rundtlysende
729000 142	Ofotfjorden, Skjomen Trong-Skjomneset V for Grindjorda	68 22.2558 017 14.8577	Oc WRG 6s	7,4	Lyktehus 3,0	6,1 6,1 7,1	1 G 342,6 - 346,5 Fra innpå Kongsbakkklubben til klar V av Kongsbakk
							2 W 346,5 - 358,5 Til klar Ø av Smalneset og klar av Buholmen lanterne.MERK 8,3 m grunne i grensa
							3 R 358,5 - 115,2 Til NØ av Skjærvikneset LA
							4 G 115,2 - 136,8 Til klar NØ av Røsåsneset
							5 W 136,8 - 157,2 Til klar SV av Skjomgrunnen
							6 R 157,2 - 167,0 Til Ø av Skjomgrunnen

Fyrnr. Kartnr.	Område Navn Beliggenhet	Posisjon	Karakter	Lys høyde [m]	Beskrivelse Høyde over grunnen [m]	Lysvidde R G W	Sektor - farge - retning - beskrivelse
729200 142	Ofofjorden Buholmen Skjomen	68 19.5231 017 15.3191	FI R 3s	5,0	Lanterne på stang 2,3	2,2 2,3 2,3	1 R 0,0 - 360,0 Rundtlysende
729300 142	Ofofjorden, Skjomen Aspelund Ved Berglund i Skjomenfj.	68 17.0460 017 22.4129	Oc (2) WRG 8s	6,0	Lyktheus 3,5	5,1 5,1 6	1 G 334,1 - 15,4 Fra inn på land v/Nordgård, til like klar V av Renneset 2 W 15,4 - 19,9 Til klar Ø av Tømmerneset 3 R 19,9 - 75,9 Til inn på Kjerringneset 4 G 75,9 - 120,5 Til klar NØ av Yttervika 5 W 120,5 - 129,1 Til klar S av Karvenes 6 R 129,1 - 135,2 Til inn på land ved Tømmervika.
729700 142	Ofofjorden Narvik Narvik	68 25.5747 017 21.3848	Oc WRG 6s	7,3	Lyktheus på søyle 6,0	2,3 2,3 2,8	1 G 80,2 - 83,9 Fra inn mot Båtberget til klar av Skjomgrunnen 2 W 83,9 - 208,3 Til klar SØ av Galtneset 3 R 208,3 - 231,6 Til Framnesodden 4 G 231,6 - 257,8 Til S av Malmkaia 5 W 257,8 - 266,8 Til inn på PIR 1 og N av Ytre Vrakbøye 6 R 266,8 - 290,1 Til Ankeneset grunnlinje
7297CP 142	Narvik	68 25.6663 017 25.3162	Fast R lvs	0,0	0,0	0,5	R 0,0 - 360,0
729800 142	Narvik Ytre Vrakbøye	68 25.5470 017 22.8014	FI (2) W 5s	0,0	Lysbøye 0,0		1 W 0,0 - 360,0 Rundtlysende
729900 142	Narvik Indre Vrakbøye	68 25.1887 017 24.1481	FI (2) W 5s	0,0	Lysbøye 0,0		1 W 0,0 - 360,0 Rundtlysende
730000 142	Ofofjorden Hålogalandsbrua midtre V Hålogalandsbrua	68 27.6156 017 28.9021	Oc W 6s	40,0	Lanterne på bro 0,5	3,3	
730001 142	Ofofjorden Hålogalandsbrua SV Hålogalandsbrua	68 27.5613 017 28.8990	Iso G 4s	40,0	Lanterne på bro 0,5	2,8	
730003 142	Ofofjorden Hålogalandsbrua SØ Hålogalandsbrua	68 27.5611 017 28.9085	Iso G 4s	40,0	Lanterne på bro 0,5	2,8	
730004 142	Ofofjorden Hålogalandsbrua NØ Hålogalandsbrua	68 27.6799 017 28.9138	Iso R 4s	40,0	Lanterne på bro 0,5	2,2	
730010 142	Ofofjorden Hålogalandsbrua midtre Ø Hålogalandsbrua	68 27.6155 017 28.9112	Oc W 6s	40,0	Lanterne på bro 0,5	3,3	

Fyrnr. Kartnr.	Område Navn Beliggenhet	Posisjon	Karakter	Lys høyde [m]	Beskrivelse Høyde over grunnen [m]	Lysvidde R G W	Sektor - farge - retning - beskrivelse
7300AP 142	Herjangsfjorden Hamnvik	68 32.0330 017 34.3770		0,0	0,0	0.5 	R 0,0 - 360,0 Overrett med: 7300BP Retning: 85,2 Beskrivelse:
7300BP 142	Herjangsfjorden Hamnvik	68 32.0297 017 34.2700		0,0	0,0	0.5 	R 0,0 - 360,0 Overrett med: 7300AP Retning: 85,2 Beskrivelse:
731000 77	Ramsundet Ramsund Sundets østside	68 28.3602 016 31.6133	Iso WRG 4s	8,3	Lyktehus 6,5	3.2 3.2 4.5 	1 G 10,6 - 23,7 Fra inn på land ved Seljevika til klar V av Ramnesodden 2 W 23,7 - 25,7 Til klar Ø av Vargnesøyra stang og klar Ø om Breivikskjæret. 3 R 25,7 - 148,2 Til klar NØ av Middagsneset 4 G 148,2 - 151,1 Til godt klar NØ av Middagsneset 5 W 151,1 - 161,1 Til innpå klar V av Elveneset. 6 R 161,1 - 173,5 Til innpå landet ved Bjørnbakken
731002 77	Vargnesøra Vargnesøra Ramsundet	68 27.6947 016 30.6278	Iso R 2s	7,0	HIB på stang 12,0	2.2 	1 R 0,0 - 360,0 Rundtlysende
731100 77	Ramsund Søre Rambøskjæret Sundets V side	68 29.8644 016 28.6330	Oc (2) WRG 8s	4,0	Lyktehus på stativ 6,0	2.7 2.7 3.3 	1 G 112,1 - 125,0 Fra inn på land SV av Rambøskjæret LA, til like klar SV Rambøskjæret LA 2 R 125,0 - 289,7 Til inn på Ramsund kai 3 G 289,7 - 296,1 Til nordenden av Elveneset i Ramsund 4 W 296,1 - 311,6 Til klar NØ av Middagsneset 5 R 311,6 - 333,0 Til inn på landet ved Kvitsandneset
731201 77	Ramsund Rambøskjæret Østsidan av sundet	68 30.1837 016 27.4712	Iso G 2s	4,4	LA+IB/NB	3.9 	1 G 0,0 - 360,0 Rundtlysende
731302 77	Ramsund Helle S av brua	68 30.3514 016 27.0345	Iso R 2s	3,8	LA+IB/NB 0,0	3.2 	1 R 0,0 - 360,0 Rundtlysende
731402 0	Ramsund Ramsundbrua, V Ramsundbrua	68 30.4096 016 26.9205	Fast lys yellow		LA+IB/NB		
731403 0	Ramsund Ramsundbrua, Ø Ramsund bru	68 30.4183 016 26.9632	Fast lys yellow	4,0	LA+IB/NB 3,0		
731404 77	Ramsund Ramsundbrua, V Ramsund vestre brukar	68 30.4096 016 26.9205	Fast R lys	4,0	Lanterne på bro 3,0	3.4 	1 R 0,0 - 360,0 Rundtlysende

Fyrnr. Kartnr.	Område Navn Beliggenhet	Posisjon	Karakter	Lys høyde [m]	Beskrivelse Høyde over grunnen [m]	Lysvidde R G W	Sektor - farge - retning - beskrivelse
731405 77	Ramsund Ramsundbrua, Ø Ramsundbrua	68 30.4183 016 26.9632	Fast G lvs	4,0	Lanterne på bro 3,0	4,2	1 G 0,0 - 360,0 Rundtlysende
731602 0	Ramsund Spannbogstraumen V N av brua	68 30.4301 016 26.8848	Fast lys yellow		LA+IB/NB		
731606 77	Ramsund Spannbogstraumen, V N av brua	68 30.4301 016 26.8848	Iso R 2s		Lanterne på stang med IB	3,2	1 R 0,0 - 360,0 Rundtlysende
731607 77	Spannbogstraumen Spannbogstraumen Ramsundet	68 30.4452 016 26.9081	Iso G 2s	5,0	HIB på stang 9,0	2	1 G 0,0 - 360,0 Rundtlysende
731801 0	Ramsund Straumsneset N av Ramsund bru	68 30.5401 016 26.8655	Fast lys yellow	0,0	LA+IB/NB 0,0		
731809 77	Ramsund Straumsneset N av Ramsund bru	68 30.5401 016 26.8655	Q G	4,0	Lanterne på stativ med IB 14,0	3,3	1 G 0,0 - 360,0 Rundtlysende
732008 77	Ramsundet Sandnesskjæret Sundets V. side	68 30.8547 016 27.1959	Iso R 2s	4,5	HIB på stativ 9,0	2,2	1 R 0,0 - 360,0 Rundtlysende
732012 77	Sandneslandet Sandneslandet Ø Ramsundet	68 31.1943 016 27.6025	Iso R 2s	6,0	HIB på stativ 12,0	2,2	1 R 0,0 - 360,0 Rundtlysende
732102 0	Ramsund Sandneset Sundets v side	68 31.6603 016 27.7087	Fast lys yellow	3,0	LA+IB/NB 0,0		
732114 77	Ramsund Sandneset Sundets v side	68 31.6603 016 27.7087	Iso R 4s	3,0	Lanterne på stativ med IB 0,0	3,3	1 R 0,0 - 360,0 Rundtlysende
732115 77	V på Børsteingrunnen Børsteingrunnen Ramsundet	68 31.7531 016 27.8732	Iso G 4s	5,0	HIB på stativ 13,0	0 2,5 0	1 G 0,0 - 360,0 Rundtlysende
732202 0	Ramsund Sandnesøra Sundets v side	68 31.7988 016 27.3451	Fast lys yellow	4,0	LA+IB/NB 0,0		
732216 77	Ramsund Sandnesøra Sundets v side	68 31.7988 016 27.3451	Iso R 2s	4,0	Lanterne på stativ med IB 0,0	3,2	1 R 0,0 - 360,0 Rundtlysende
732317 77	Ramsund Ormtunga Sundets ø side	68 32.2084 016 25.9447	Q G	4,4	Lanterne på stang 0,0	3,3	1 G 0,0 - 360,0 Rundtlysende

Fyrnr. Kartnr.	Område Navn Beliggenhet	Posisjon	Karakter	Lys høyde [m]	Beskrivelse Høyde over grunnen [m]	Lysvidde R G W	Sektor - farge - retning - beskrivelse			
733002 0	Ramsund Stokkerenna SV V av Stokkøya	68 32.5452 016 25.3045	Fast lys yellow		LA+IB/NB 7,0					
733101 0	Ramsund Stokkerenna NØ	68 32.6139 016 25.4188	Fast lys yellow		LA+IB/NB					
733122 77	Ramsund Stokkerenna, NV V av Stokkøya	68 32.6150 016 25.3521	FI R 3s	3,5	Lanterne på stativ med IB 7,0		2,8	1	R	0,0 - 360,0 Rundtlysende
733123 77	Ramsund Stokkerenna, NØ Innseilingen til Ramsund	68 32.6139 016 25.4188	Iso G 4s	6,0	HIB på stativ 12,0		2,5	1	G	0,0 - 360,0 Rundtlysende
733201 0	Ramsund Stokkerenna SØ V av Stokkøya	68 32.5477 016 25.3662	Fast lys yellow		IB på stativ					
733218 77	Ramsund Stokkerenna, SV V av Stokkøya	68 32.5452 016 25.3045	Iso R 2s	3,5	Lanterne på stativ med IB 8,0		2,8	1	R	0,0 - 360,0 Rundtlysende
733219 77	Ramsund Stokkerenna, SØ V av Stokkøya	68 32.5477 016 25.3662	Iso G 2s	4,0	Lanterne på stativ med IB 0,0		3,9	1	G	0,0 - 360,0 Rundtlysande
733600 0	Lødingen Lødingen havn indre I innløpet til Lødingen havn	68 24.7865 016 00.2412	Fast lys yellow	3,0	3 beinet dykdaib med IB					
733700 141	Lødingen Lødingen havn, Ø Utenfor innløpet til Lødingen havn	68 24.8405 016 00.3327	Iso R 2s	4,7	Lanterne på stativ		5,4	1	R	0,0 - 360,0 Rundtlysende rød
733800 141	Lødingen Lødingen havn, V Utenfor innløpet til Lødingen havn	68 24.8406 016 00.2904	Iso G 2s	4,5	Lanterne på 3 benet dykd*		5,5	1	G	0,0 - 360,0 Rundt lysende grønn
734000 141	Tjeldsundet Lødingen På Hjertholmen	68 24.7171 016 00.5626	Oc WRG 6s	22,0	Lyktehus på underbygning 6,0		8,5 8,5 9,6	1	G	166,1 - 207,8 Fra Ø av Olagrunnen til klar Ø av Lille Falken LA og Skaggrunnen LA
								2	W	207,8 - 214,7 Til klar NV av Rotnesodden
								3	R	214,7 - 234,1 Til tvers av Steinbitskjæret
								4	G	234,1 - 307,1 Til SV av Møkkerlassan stang
								5	W	307,1 - 344,7 Til inn på Barøya
								6	R	344,7 - 354,8 Til like klar SV av Barøya
								7	G	354,8 - 356,9 Til like klar V av Storbåen LB.
								8	W	356,9 - 24,0 Til klar SØ av stang ved Rotvær
								9	R	24,0 - 43,3 Til inn over Fenesbukta.
734002 141	Tjeldsundet Hjertholmskallen Ø-av Lødingen FL	68 24.7107 016 00.9747	Iso R 2s	7,5	HIB på stang 13,0		3,2	1	R	0,0 - 360,0 Rundtlysende

Fyrnr. Kartnr.	Område Navn Beliggenhet	Posisjon	Karakter	Lys høyde [m]	Beskrivelse Høyde over grunnen [m]	Lysvidde R G W	Sektor - farge - retning - beskrivelse
734100 141	Tjeldsundet Havnskallen Lødingen	68 25.0506 016 00.9111	FI (2) W 5s	3,0	Lysbøye 0,0	 	1 W 0,0 - 360,0 Rundtlysende
734300 69	Tjeldsund Leiskjær I leden N av Rotvær	68 22.9985 015 56.5541	FI R 3s	5,9	Lanterne på varde 5,0	 	1 R 0,0 - 360,0 Rundtlysende
734500 69	Vestfjorden Tjeldsundet Rotvær På Fugløya	68 22.0694 015 56.6873	Oc WRG 6s	21,5	Lyktehus på søyle 12,0	 	1 G 207,9 - 213,1 Fra inn over Hjertholmen til Ø-av Hjertholmskallen LA. 2 W 213,1 - 219,1 Til klar V-av Havskjæran. 3 R 219,1 - 256,7 Til S-av Tjeldodden. 4 G 256,7 - 258,2 Til godt klar av Tjeldodden. 5 W 258,2 - 320,8 Til klar SV-av Langosholmen ved Barøyodden. 6 R 320,8 - 333,9 Til klar SV-av Storbåen LB. 7 G 333,9 - 336,2 Til godt klar SV-av Storbåen LB. 8 W 336,2 - 43,3 Til klar Ø-av Hamarøygrunnen LB. 9 R 43,3 - 55,0 Til klar SØ-av Alpøya. 10 G 55,0 - 100,5 Til klar S-av Auenskjærene. MERK; Lyset delvis skjernet av Store Rotvær. 11 R 100,5 - 119,3 Til inn over Rakkfallneset.
734700 69	Kanstadfjorden Kvaløyskjæret Sør av Kvaløy	68 24.6842 015 51.1559	FI R 3s	5,5	Lanterne på stang	 	1 R 0,0 - 360,0 Rundtlysende
734900 69	Høkfjorden Svendsgam På Aspeneset	68 24.5145 015 46.8764	Iso WRG 6s	4,8	Lyktehus 4,5	 	1 G 312,0 - 333,9 Fra innpå Svenggam til klar V-av Rakkefallan. 2 W 333,9 - 359,9 Til klar Ø-av Rindbøtverrskjæran. 3 R 359,9 - 74,0 Til innpå land ved Sneisa.
735500 69	Kanstadfjorden Rinøy N-spiss på Rinøya	68 22.6469 015 45.5365	Oc (2) WRG 8s	7,0	Lyktehus 6,0	 	1 R 91,6 - 195,4 Fra inn på Hesten til Ø-av Sneisstranda. 2 G 195,4 - 228,5 Til klar SØ-av Kvaløyskjæret LA. 3 W 228,5 - 230,3 Til klar NV-av Hamnskjæret stang. 4 R 230,3 - 275,9 Til klar S-av Auenskjær stang. 5 G 275,9 - 286,9 Til klar S-av Smellrumpen stang, S-av Rotvær FL. 6 W 286,9 - 331,2 Til godt klar Ø-av nordligste Rindbøtverrskjæran stang. 7 R 331,2 - 334,6 Til inn på Rinøya.
736000 69	Kanstadfjord Kjeøy På Skipøyholmen	68 19.3923 015 39.8115	Iso WRG 6s	10,5	4-FL/SC 3,0	 	1 G 217,5 - 260,2 Fra inn på Einangen til 378m S av Tverrskjæran varde 2 W 260,2 - 269,4 Til 168m N av Latmannsbåen jernstang 3 R 269,4 - 303,1 Til midt på Kjeøya
736500 69	Smitskjærleia Skarvhausen Store Skarvhausens Ø pynt	68 18.1207 015 39.6696	Iso WRG 6s	15,8	Lyktehus 3,0	 	1 G 237,8 - 241,7 Fra inn over Rotvær til klar SØ-av Smellrumpa stang og Rotvær FL. 2 W 241,7 - 324,2 Til godt klar N-av Follan stang. 3 R 324,2 - 328,6 Til klar N-av Follan stang. 4 G 328,6 - 37,1 Til klar V-av 3m Notgrunnen. 5 W 37,1 - 44,7 Til klar Ø-av Alpøya. 6 R 44,7 - 98,0 Til N-av Svartoksen LA.
736800 69	Smitskjærleia Svartoksen Offersøy	68 18.1753 015 37.8490	Q W	6,0	Lanterne på varde	 	1 W 0,0 - 360,0 Rundtlysende

Fyrnr. Kartnr.	Område Navn Beliggenhet	Posisjon	Karakter	Lys høyde [m]	Beskrivelse Høyde over grunnen [m]	Lysvidde R G W	Sektor - farge - retning - beskrivelse
737000 69	Smitskjærleia Seingen Smidskjærleden, NØ av Svellingen	68 18.6784 015 30.5903	Iso WRG 4s	9,5	Lyktehus på søyle 8,2	6.4 6.4 7.2	1 R 147,8 - 178,9 Fra over Svartskjeran, til klar V av Blåskjærbåen lanterne 2 G 178,9 - 285,6 Til klar S av Svartoksen lanterne 3 W 285,6 - 291,0 Til klar NNØ av Follan stang 4 R 291,0 - 316,5 Til inn over Alpøyskjæran
737300 69	Smitskjærleia Smitskjær På Smithskjeret	68 19.2121 015 30.2351	Iso WRG 2s	11,9	Lyktehus på varde 3,0	6.1 6.1 6.8	1 G 105,0 - 112,2 Fra inn over Gagnlausholman til klar N av Ausskjærklubben 2 W 112,2 - 128,4 Til klar SV av Svinøya 3 R 128,4 - 160,4 Til klar Ø av Hustadneset 4 G 160,4 - 163,2 Til godt klar av Hustadneset 5 W 163,2 - 172,8 Til klar av Vestbygd 6 R 172,8 - 174,8 Til kloss inntil Vestbygd, MERK. Overgangen R/G er mørk i en prosse på lykta 7 G 174,8 - 325,2 Til kloss inntil Seljeskjæran og Seljeskjæran stang 8 W 325,2 - 330,8 Til like klar NØ av Heggstadstabben stang. MERK: 4,5m grunne i denne sektor 9 R 330,8 - 343,9 Til kloss Ø av Seingen fyrlykt.
737500 69	Smitskjærleia Blåskjærbåen	68 19.2687 015 30.7463	Q R	3,0	Lanterne på stang	2	1 R 0,0 - 360,0 Rundtlysende
738400 69	Øksfjorden Vesterstraumen bru Lødingen, Lofoten	68 27.5488 015 30.2893			Kvitt fastlys u bru sentr		W 0,0 - 360,0
738500 69	Øksfjorden Håkjerringholmen N for Selsøya	68 20.5001 015 17.7113	Iso WRG 4s	25,0	Lyktehus 3,0	6.2 6.2 7	1 G 48,9 - 51,6 Fra NV av og kloss i Store Spenningen til klar NV av Store Spenningen 2 W 51,6 - 56,2 Til SØ av Hundsnesodden LA 3 R 56,2 - 68,6 Til inn mot Myrvika 4 G 68,6 - 147,2 Til Ø av Klubbholmen 5 W 147,2 - 191,2 Til klar V av Hallvardøya 6 R 191,2 - 207,2 Til midt i løpet melom Hallvardøya og Landøya 7 G 207,2 - 276,7 Til klar S av Svinøya 8 W 276,7 - 280,1 Til klar N av Gagnlausholman og Ausskjærklubben 9 R 280,1 - 282,9 Til inn over Gagnlausholman.
738600 69	Øksfjorden Forneset Forneset	68 23.8311 015 23.9594	Iso WRG 6s	4,2	Lyktehus 4,0	5.6 5.6 6.4	1 R 38,5 - 41,4 Fra inn på land over Dingneset til klar SØ av Hallvardøya stang 2 G 41,4 - 63,9 Til klar NV av Storforrøya 3 W 63,9 - 83,9 Til klar S av Langnesdyna 4 R 83,9 - 159,8 Til midt i Vikpollen 5 G 159,8 - 214,5 Til klar SØ av Høystakkskjæret stang 6 W 214,5 - 216,4 Til klar NV av Husjordneset 7 R 216,4 - 226,4 Til inn over land NØ av lykta.
738700 69	Øksfjorden Hundsnesodden N av Risvær	68 18.8032 015 10.6224	FI R 3s	19,9	Lanterne på stang	2.2	R 0,0 - 360,0
738800 69	Øksfjorden Holandshamn N av Risvær, på Hysskjær	68 17.8528 015 06.3053		8,6	Lanterne på varde 7,5	1.9	1 G 0,0 - 360,0 Rundtlysende

Fyrnr. Kartnr.	Område Navn Beliggenhet	Posisjon	Karakter	Lys høyde [m]	Beskrivelse Høyde over grunnen [m]	Lysvidde R G W	Sektor - farge - retning - beskrivelse
739000 69	Øksfjorden Årsteinen På Årstein	68 16.8297 015 04.2352	Oc WRG 6s	9,8	Lyktehus	6.3	1 G 224,6 - 231,5 Fra inn på land ved Årsteinfoten, til klar SØ av Hundsnesodden LA
					3,0	6.3	2 W 231,5 - 234,4 Til klar NV av Store Spenningen
						7.1	3 R 234,4 - 300,4 Til klar SV av Englaflu stang og klar NØ av skjær NV av Engla
							4 G 300,4 - 44,8 Til klar NV av 2,6m Værholmskallen
							5 W 44,8 - 46,9 Til klar SØ av Værholmen LA
							6 R 46,9 - 56,9 Til inn over landet ved Hyshanka.
739201 69	Svellingen Lyseskjærgrunnen På Lyseskjærgrunnen	68 17.6681 015 21.4315	Iso G 2s	5,5	HIB på stang		1 G 0,0 - 360,0 Rundtlysende
					10,3	3	
739400 69	Risvær Risvær Seingsdragets S-pynt	68 16.5459 015 09.2702	Oc (2) WRG 8s	8,5	Lyktehus på søyle	5.3	1 G 246,0 - 252,4 Fra kloss N av Spekkholmen til klar N av Mellom-Skiftingen
					7,0	5.3	2 R 252,4 - 349,9 Til klar V av Storbåen j.st og ST
						6.2	3 G 349,9 - 359,7 Til godt klar av Storbåen j.st og ST
							4 W 359,7 - 6,6 Til klar Ø av Østre Valværflu
							5 R 6,6 - 74,3 Til like klar S Vardeskæret S j.st
							6 G 74,3 - 81,3 Til like klar N av Vardeskæret og Søre Ravskjær
							7 R 81,3 - 115,0 Til midt inn på Svinøya
739500 69	Risvær Vardeskjæret Ved Risvær	68 16.3954 015 07.2733	Q G	6,0	Lanterne på stang		1 G 0,0 - 360,0 Rundtlysende
						1.9	
739600 69	Risvær Søre Ravskjær Ved Risvær	68 16.4438 015 06.5241	Q R	4,5	Lanterne på stang		1 R 0,0 - 360,0 Rundtlysende
						2	
739800 69	Raftsund Værholmen Ved Aarsteinen	68 15.2938 014 59.4139	FI W 3s	5,9	Lanterne på stang		1 W 0,0 - 360,0 Rundtlysende
						3.7	
741000 69	Raftsund Raftsundkjeften Molla Ø-side	68 17.3115 014 57.8097	Iso WRG 4s	14,5	Lyktehus	5.7	1 G 175,5 - 182,8 Fra inn på Penkneset til klar Ø av Pinkholmen
					3,0	5.7	2 W 182,8 - 188,0 Til 135m V 4,7m grunne SV av Digermulen lykt
						7.1	3 R 188,0 - 350,1 Til 102,0 m V av 2,9m Værholmskallen
							4 G 350,1 - 6,3 Til 425 m V av Vesthallen LA
							5 W 6,3 - 19,5 Til 203m Ø av Andklakken
							6 R 19,5 - 21,3 Til innover land sør av lykten
741001 69	Ulvågsundet Vesthallen På Vesthallen	68 13.9485 014 57.4659	FI G 2s	12,0	Lanterne på stang		1 W 0,0 - 360,0 Rundtlysende
					10,0	3.6	
741002 69	Ulvågsundet Andklakken På Andklakken	68 14.7144 014 55.0102	FI R 3s	12,0	Lanterne på stang		1 R 0,0 - 360,0 Rundtlysende
					9,5	3.9	

Fyrnr. Kartnr.	Område Navn Beliggenhet	Posisjon	Karakter	Lys høyde [m]	Beskrivelse Høyde over grunnen [m]	Lysvidde R G W	Sektor - farge - retning - beskrivelse			
741200 69	Raftsundet Digermulen Nordklubbens V-side	68 18.9209 014 58.8723	Oc WRG 6s	23,5	Lyktehus 3,5	7,5 7,5 9,1	1 G	7,5	- 8,9	Fra innpå land Digermulen til klar V av Vesthallen
							2 W	8,9	- 12,6	Til 42m Ø av landet ved Vedbergan.
							3 R	12,6	- 83,8	Til 180m N av Slåtholmen stang.
							4 G	83,8	- 180,6	Til klar Ø av Trollholmen
							5 W	180,6	- 182,9	Til 96m V av skvalpeskjærene V av Brakøyskjærene
							6 R	182,9	- 205,2	Til mellom Brattholmen og Skipholmen og klar V av Hysskjæran stang.
							7 G	205,2	- 211,0	Til 79m Ø av Skipholmen.
							8 W	211,0	- 213,8	Til 185m V-av Langnesodden
							9 R	213,8	- 218,8	Til inn på Kjellarneset.
741201 69	Raftsundet Kjellarneset På Kjellarneset	68 19.8429 015 00.9029	Iso G 2s	7,0	HIB på stang 7,0	2,7	1 G	0,0	- 360,0	Rundtlysende
741202 69	Raftsundet Petterholmen På holmens østside	68 19.9458 015 00.0631	Q R	7,0	HIB på stang 7,0	2,7	1 R	0,0	- 360,0	Rundtlysende
741204 69	Raftsundet Skipholmen På Skipholmen	68 20.4136 015 01.1670	Iso R 2s	7,0	HIB på stang 7,0	2,7	1 R	0,0	- 360,0	Rundtlysende
741206 69	Raftsundet Ulvøya På Ulvøyas østside	68 21.6144 015 02.5453	Iso R 2s	7,0	HIB på stang 7,0	3,6	1 R	0,0	- 360,0	Rundtlysende
741208 69	Raftsundet Øyneset På Øyneset	68 21.9752 015 02.7045	Q R	7,0	HIB på stang 7,0	2,7	1 R	0,0	- 360,0	Rundtlysende
741210 0	Raftsundet Brakøya sydspiss På Brakøyas sydspiss	68 20.2683 014 59.8173	Fast lys yellow	3,0	IB på stang 2,0					
741500 69	Raftsund Rognholman På Rognholman	68 22.1077 015 03.4147	Oc (2) WRG 8s	15,0	Lyktehus 6,6	7 7 8,1	1 G	6,2	- 14,1	Fra inn på land ved Finnjerka til V av Finnjersanden
							2 W	14,1	- 24,2	Til klar Ø av Skipholmen
							3 R	24,2	- 36,1	Til innover land på Ulvøyas Ø-side
							4 G	36,1	- 84,1	Til klar N av Ulvøya, i Svartsundet
							5 W	84,1	- 85,2	Til midt i Svartsundet
							6 R	85,2	- 88,8	Til innpå land N av Svartsundet
							7 G	88,8	- 207,9	Til klar Ø av Fallet HIB
							8 W	207,9	- 209,3	Til klar V av Raften HIB
							9 R	209,3	- 238,9	Til innpå land SØ av Kvalbakken stang
741507 69	Raftsundet Svineset På Svineset	68 23.1741 015 05.3929	Iso G 2s	7,0	HIB på stang 10,0	2,7	1 G	0,0	- 360,0	Rundtlysende
741509 69	Raftsundet Raften Raftøra	68 23.9804 015 06.3905	Iso G 2s	7,0	HIB på stang 8,0	2,7	1 G	0,0	- 360,0	Rundtlysende

Fyrnr. Kartnr.	Område Navn Beliggenhet	Posisjon	Karakter	Lys høyde [m]	Beskrivelse Høyde over grunnen [m]	Lysvidde R G W	Sektor - farge - retning - beskrivelse
741512 69	Raftsundet Halsklubben På Halsklubben	68 22.3657 015 03.0803	Iso R 2s	7,0	HIB på stang 7,0	2,7	1 R 0,0 - 360,0 Rundtlysende
741513 69	Raftsundet Raftstranda Trongstraumen	68 24.4179 015 07.1534	Iso G 2s	7,0	HIB på stang 7,0	2,7	1 G 0,0 - 360,0 Rundtlysende
741514 69	Raftsundet Hysbergan På Hysbergan	68 23.0325 015 04.3352	Iso R 2s	7,0	HIB på stang 5,0	2,7	1 R 0,0 - 360,0 Rundtlysende
741515 69	Raftsundet Trongstraumen NØ Øst av Raftsund FL	68 24.8466 015 08.0210	Q G	7,0	HIB på stang 8,0	2,7	1 G 0,0 - 360,0 Rundtlysende
741516 69	Raftsundet Fallet Fallvika	68 23.8080 015 05.6284	Iso R 2s	7,0	HIB på stang 8,0	2,7	1 R 0,0 - 360,0 Rundtlysende
741517 69	Raftsundet Osneset På snag på Osneset	68 25.2267 015 08.4554	Iso G 2s	7,0	HIB på stang 8,0	2,7	1 G 0,0 - 360,0 Rundtlysende
741518 69	Raftsundet Fallet N-side Raften	68 24.2545 015 06.4119	Iso R 2s	7,0	HIB på stang 7,0	2,7	1 R 0,0 - 360,0 Rundtlysende
741519 69	Raftsundet Nordholmgrunnen Nordholmens V-side	68 25.8323 015 08.9774	Iso G 2s	7,0	HIB på stang 10,3	2,7	1 G 0,0 - 360,0 Rundtlysende
741521 69	Raftsundet Gunnarsjåen Gunnarsjåens vestside	68 28.0438 015 12.3136	Iso G 2s	7,0	HIB på stang 6,7	3,6	1 G 0,0 - 360,0 Rundtlysende
741522 69	Raftsundet Trongstraumen SV Trongstraumen	68 24.7230 015 07.2566	Iso R 2s	7,0	HIB på stang 7,0	2,7	1 R 0,0 - 360,0 Rundtlysende
741523 69	Raftsundet Seiholmen Holmens vestside	68 28.3508 015 12.3749	Iso G 2s	7,0	HIB på stang 7,6	3,6	1 G 0,0 - 360,0 Rundtlysende
741524 69	Raftsundet Olsanes På Olsaneset	68 25.5304 015 08.2082	Iso R 2s	7,0	HIB på stang 7,0	2,7	1 R 0,0 - 360,0 Rundtlysende
741525 69	Raftsundet Raftsundholmen På Raftsundholmen	68 28.5493 015 12.7043	FI (2) G 5s	7,0	HIB på stang 6,7	3,6	1 G 0,0 - 360,0 Rundtlysende
741526 69	Raftsundet Nilsneset N-av Nilsvika	68 26.4526 015 09.7418	Q R	7,0	HIB på stang 5,5	2,7	1 R 0,0 - 360,0 Rundtlysende

Fyrnr. Kartnr.	Område Navn Beliggenhet	Posisjon	Karakter	Lys høyde [m]	Beskrivelse Høyde over grunnen [m]	Lysvidde R G W	Sektor - farge - retning - beskrivelse				
741528 69	Raftsund Kjuklingen Kjuklingskjæret	68 28.1668 015 11.8653	Iso R 2s	6,6	Lanterne på varde med IB 7,0	3,6	1	R	0,0	- 360,0	Rundtlysende
741530 0	Raftsundet Rognholman V På Rognholmens vestside	68 22.0920 015 03.3643	Fast lys yellow	5,0	Indirekte belysning 3,0						
741540 69	Raftsundet Nordholmtangen Nordholmens sydspiss	68 25.7697 015 09.1365	FI W 3s	7,0	HIB på stang 10,3	2,7	1	W	0,0	- 360,0	Rundtlysende
741600 69	Raftsundet Raftsundet Trongstraumen	68 24.9442 015 07.8118	Oc WRG 6s	11,0	Lyktheus med IB 10,0	7,7 7,7 8,7	1 2 3 4 5 6	G W R G W R	198,0 199,3 203,1 18,6 30,7 32,9	- 199,3 - 203,1 - 18,6 - 30,7 - 32,9 - 39,5	Fra Ø av Olsanes til inn mot Niilsvika Til klar V av Nordholmen Til innpå Nordre Raftstranda Til klar V av Rognholmene Til klar Ø av Halsklubben Til innover land ved Fallet N-side
742500 69	Raftsundet Steinbakken SØ-av Raftsundet Bru	68 27.1778 015 11.5655	Oc (2) WRG 8s	8,8	Lyktheus 6,8	8 8 9,1	1 2 3 4 5 6	G W R G W R	24,7 36,8 41,2 54,4 189,0 192,6	- 36,8 - 41,2 - 54,4 - 189,0 - 192,6 - 199,0	Fra innpå Åsneset til klar V-av Nordholmen Til klar Ø-av Nilsneset Til innpå Nålauget Til klar Ø-av Kjuklingen Til klar V-av Seiholmen Til innpå Gunnarskjæen
7426BP 69	Raftsundet Raftsundbrua, østside På brukaret	68 27.3941 015 11.7908	Fast G lys	40,0	Lanterne på bro 1,0	3,6	1	G	0,0	- 360,0	Rundtlysende
7426CP 69	Raftsundet Raftsundbrua, senter Oppunder bru	68 27.4215 015 11.5992	Fast W lys	40,0	Lanterne på bro 1,0	3,6	1	W	0,0	- 360,0	Rundtlysende
742902 0	Raftsundet Kjuklingen Kjuklingskjæret	68 28.1668 015 11.8653	Fast lys yellow	6,6	Lanterne på varde med IB 7,0						
742904 69	Hanøysundet Hanøynakken På N-spiss av Hanøynakken	68 28.5925 015 11.4435	Q R	7,0	HIB på stang 5,0	3,6	1	R	0,0	- 360,0	Rundtlysende
742905 69	Hanøysundet Lauklineset S-på Brottøya	68 28.7209 015 11.1483	Q G	8,0	HIB på stang 6,0	3,6	1	G	0,0	- 360,0	Rundtlysende
742910 0	Hanøyvågen Trollholmen Trollholmens s-side	68 28.2566 015 11.7468	Fast lys yellow		Indirekte belysning						
742920 0	Raftsundet Hanøya Ø Øst på Hanøya	68 28.5181 015 11.6906	Fast lys yellow	6,0	IB på stang 3,0						

Fyrnr. Kartnr.	Område Navn Beliggenhet	Posisjon	Karakter	Lys høyde [m]	Beskrivelse Høyde over grunnen [m]	Lysvidde R G W	Sektor - farge - retning - beskrivelse
744100 69	Molldøren Soten Ved Brettesnes	68 13.4934 014 50.5438	Oc (3) WRG 12s	7,0	Lyktehus på underbygning 6,0	5,8 5,8 6,8	1 G 178,2 - 203,2 Fra Sponvika til klar Ø-av kai på Brettesnes 2 W 203,2 - 212,2 Til inn på Brettesnes 3 R 212,2 - 294,0 Til mellom nordre Kallskjær (Krabbungan) og Nakkbåen stang 4 G 294,0 - 327,7 Til klar V-av Kallskjærene 5 W 327,7 - 337,8 Til klar Ø-av Draugen LA 6 R 337,8 - 343,5 Til klar Ø-av Draugen LA og klar Ø-av Rødstavene
744200 69	Moldøra Rødstaven På Rødstaven	68 12.8568 014 50.3789	Iso WRG 6s	10,0	Lyktehus på søyle 10,0	7,2 7,2 8,3	1 R 105,2 - 123,3 Fra innpå indre Våtvikneset til kloss NØ av Vikanholmen og midt Husholmen og Kjepsøyholmen 2 G 123,3 - 272,4 Til klar S-av 12m Langgrunnen 3 W 272,4 - 32,2 Til like klar SØ-av Omfløddholmen 4 R 32,2 - 41,8 Til inn på Vetten og Djupvika
744307 73	Moldøra Husholmen På Husholmen	68 13.6391 014 46.7606	Iso G 2s	8,0	HIB på stang 6,0	3,6	1 G 0,0 - 360,0 Rundtlysende
744401 69	Moldøra Sotgrunnen Ø-av Soten FL	68 13.5021 014 50.8052	FI G 3s	2,0	Lysbøye	2,1	1 G 0,0 - 360,0 Rundtlysende
744404 69	Moldøra Sponvikgrunnen NØ-av Soten FL	68 13.6405 014 50.7727	FI R 3s	2,0	Lysbøye	2,1	1 R 0,0 - 360,0 Rundtlysende
744409 69	Moldøra Vikanholmen På Vikanholmen	68 13.3771 014 48.2272	Iso G 2s	8,0	HIB på stang 8,0	3,6	1 G 0,0 - 360,0 Rundtlysende
744701 73	Moldøra Draget Nord på holmen	68 13.8361 014 43.0778	Iso G 2s	12,2	Lanterne på stang	3,6	1 G 0,0 - 360,0 Rundtlysende
744703 73	Moldøra Silsandgrunnen NV-av Husholmen	68 13.8448 014 44.8989	Iso G 2s	10,0	HIB på stang 15,0	3,6	1 G 0,0 - 360,0 Rundtlysende
744704 69	Moldør Stampen På Stampen	68 13.2693 014 49.9995	Iso R 2s	8,0	HIB på stang 8,0	3,6	1 R 0,0 - 360,0 Rundtlysende
744705 73	Moldøra Hellandsgrunnen NV-av Husholmen	68 13.8205 014 45.7171	Iso G 2s	10,0	HIB på stang 15,0	3,6	1 G 0,0 - 360,0 Rundtlysende
744706 69	Moldøra Draugen På Draugen	68 13.1515 014 50.7179	Iso R 2s	8,0	HIB på stang 8,0	3,6	1 R 0,0 - 360,0 Rundtlysende
744710 69	Moldøra Kallskjæret På Kallskjæret Østside	68 13.1253 014 51.6541	VQ (3) W 5s	8,0	Lanterne på stang 6,0	3,6	1 W 0,0 - 360,0 Rundtlysende

Fyrnr. Kartnr.	Område Navn Beliggenhet	Posisjon	Karakter	Lys høyde [m]	Beskrivelse Høyde over grunnen [m]	Lysvidde R G W	Sektor - farge - retning - beskrivelse
744800 69	Molldøra Kjepsøyholmen På Kjepsøyholmen	68 13.6506 014 47.5276	Oc WRG 6s	8,0	Lyktehus med IB 6,0	6,2 6,2 7,6	1 R 240,8 - 281,1 Fra inn over Våtvika til klar S-av Soten FL. 2 G 281,1 - 294,3 Til klar S-av Kallskjærene. 3 W 294,3 - 303,2 Til klar N-av Rødstavene. 4 R 303,2 - 98,1 Til klar N-av Draget. 5 G 98,1 - 105,5 Til klar 466m N-av Draget. 6 W 105,5 - 118,8 Til klar S-av Haversandgrunnen. 7 R 118,8 - 135,5 Til klar N-av Haversandgrunnen.
744801 73	Vestfjorden Rødholmen NØ Skrovasveet	68 10.7752 014 39.2528	Iso G 2s	3,0	Lysbøye	3,3	1 G 0,0 - 360,0 Rundtlysende
744803 73	Vestfjorden Litj-Ramnøya Skrovasveet	68 10.7586 014 41.4433	Iso G 2s	2,0	Lysbøye	3,3	1 G 0,0 - 360,0 Rundtlysende
744804 73	Vestfjorden Hysskjæran Skrovasveet	68 10.8770 014 42.2031	Iso R 2s		Lysbøye	3,4	1 R 0,0 - 360,0 Rundtlysende
745000 73	Øyhellesund Langholmen Oddvær	68 15.3317 014 44.7395	Oc (2) WRG 8s	5,5	Lyktehus på søyle 7,0	4,7 4,7 5,6	1 G 213,3 - 219,0 Fra inn på land ved Bonsteinen til like klar Ø av Bonsteinen. 2 W 219,0 - 222,5 Til klar V av Sædingsholmen (det er redusert lys i overgangen G/W gr. sprosse) 3 R 222,5 - 16,6 Til V av Folkebåen stake 4 G 16,6 - 19,8 Til godt klar V av Folkebåen stake 5 W 19,8 - 37,7 Til klar SØ av Austrebarden østre holme 6 R 37,7 - 51,4 Til innpå Austrebarden
745102 69	Øyhellesund Øyhellesund, 1 V-siden nr. 1 sørfra	68 17.5350 014 50.7539	Oc R 6s	5,4	Lanterne på stativ med IB 10,4	3,3	1 R 0,0 - 360,0 Rundtlysende
745204 69	Øyhellesund Øyhellesund, 2 Vestsiden nr. 2 sørfra	68 17.6440 014 50.9723	Iso R 2s	5,3	Lanterne på stativ m/ind* 9,4	2,5	1 R 0,0 - 360,0 Rundtlysende
745303 69	Øyhellesund Øyhellesund, 4 Ø-side nr. 1 sørfra	68 17.5199 014 50.7929	Oc G 6s	11,0	Lanterne på stativ m/ind* 5,2	2,4	1 G 0,0 - 360,0 Rundtlysende
745305 69	Øyhellesund Øyhellesund, 5 Ø-siden nr. 2 sørfra	68 17.6257 014 51.0056	Iso G 2s	5,0	Lanterne på stang m/indi* 2,4	2,4	1 G 0,0 - 360,0 Rundtlysende
745306 69	Øyhellesund Øyhellesund, 3 V-siden nr. 3 sørfra	68 17.6968 014 51.1406	Oc R 6s	6,3	Lanterne på stativ m/ind* 11,8	2,5	1 R 0,0 - 360,0 Rundtlysende
745307 69	Øyhellesund Øyhellesund, 6 Ø-siden nr. 3 sørfra	68 17.6729 014 51.1491	Oc G 6s	5,1	Lanterne på stativ m/ind* 2,4	2,4	1 G 0,0 - 360,0 Rundtlysende
745400 69	Øyhellesund Kvalvikskjæret Øst i Øyhellesund	68 18.0956 014 52.0553	Oc G 6s	4,3	Lanterne på stang 2,4	2,4	1 G 0,0 - 360,0 Rundtlysende

Fyrnr. Kartnr.	Område Navn Beliggenhet	Posisjon	Karakter	Lys høyde [m]	Beskrivelse Høyde over grunnen [m]	Lysvidde R G W	Sektor - farge - retning - beskrivelse
746000 73	Austnesfjorden Følstadklubben NV på Følstadklubben	68 16.7289 014 42.9473	Iso WRG 6s	15,8	Lyktehus 3,0	5.7 5.7 6.7	1 G 8,3 - 17,9 Fra V-av Storbåen stang til klar V-av Sjurdbåen stang. 2 W 17,9 - 21,1 Til klar Ø-av Helleodden. 3 R 21,1 - 97,5 Til N av 2,7m grunnen ved Vatterøy og like klar S av Eldhusodden. 4 G 97,5 - 186,9 Til klar Ø-av Sundsneset. 5 W 186,9 - 188,5 Til klar V-av Steinraet. 6 R 188,5 - 198,8 Til inn på Fleskvikodden.
747000 73	Skrova Slokøya Sør på Slokøya	68 10.8001 014 43.6869	Oc WRG 6s	53,7	Lyktehus 3,0	6.4 6.4 7.4	1 G 258,7 - 271,4 Fra Jomfruskallen stang til klar S av 2 m Jomfruskallen 2 W 271,4 - 353,4 Til klar Ø av Hattviksandøya 3 R 353,4 - 2,0 Til klar Ø av Hattviksandøya og Hudfatskjæret 4 G 2,0 - 89,9 Til klar N av Litj-Ramnøya lysbøye 5 W 89,9 - 93,7 Til klar S av Skotålbåen SV stang 6 R 93,7 - 122,7 Til klar SV av stabben stang 7 G 122,7 - 127,5 Til innpå Stabben
747002 73	Skrovskredet Skotålbåen S på Skotålbåen	68 10.9852 014 39.7722	Iso R 2s	8,5	HIB på stang 11,0	2.2	1 R 0,0 - 360,0 Rundtlysende
747004 73	Skrovskredet Hysskjæran SV av Hysskjæran	68 10.8982 014 42.2257	Iso R 2s	9,0	HIB på stang 11,5	3	1 R 0,0 - 360,0 Rundtlysende
747300 73	Skrova Galgeholmen Nordre innløp	68 10.1976 014 40.3793	Oc WRG 6s	7,0	Lyktehus 3,0	4 4 4.8	1 G 92,7 - 99,0 Fra Sandværsgrunnen N til klar NV av Sandværholmen 2 W 99,0 - 112,9 Til klar SV av Rødholmskallen j. 3 R 112,9 - 125,0 Til klar SV Rødholmen 4 G 125,0 - 145,4 Til klar NØ-av Rødholmen NØ -LB 5 W 145,4 - 149,6 Til godt klar NØ av Rødholmen NØ -LB 6 R 149,6 - 156,7 Til innpå landet på øya Ø av Kjerklua j.
747400 73	Skrova Juvholmsteinen, Ø Vest av Juvholmen	68 10.1565 014 38.5304	VQ (3) W 5s	2,0	Lysbøye	3.6	1 W 0,0 - 360,0 Rundtlysende
747500 73	Skrova Skrovøy Nordvest av Skrova	68 09.9526 014 38.9177	Oc (3) WRG 10s	24,5	Lyktehus 3,4	3.2 3.2 3.7	1 G 38,4 - 192,6 Fra kloss i Tennfatskjæret til klar Ø-av Rødholmen. 2 W 192,6 - 194,5 Til klar V-av Skotålbåen. 3 R 194,5 - 200,1 Til klar Ø-av Skotålbåen. 4 G 200,1 - 209,6 Til klar Ø-av Kjerklua. 5 W 209,6 - 213,3 Til klar V-av 3m Lysgrunnen. 6 R 213,3 - 222,0 Til klar V-av Litje Ramnøya.
747510 0	Skrova Masterleiholmen	68 09.7446 014 38.7973		7,8	IB		
747511 73	Skrova Juvholmen V Vest på Juvholmen	68 10.1549 014 38.7317	Iso G 2s	20,0	HIB på stativ 16,0	3.5	1 G 0,0 - 360,0 Rundtlysende
747512 73	Skrova Juvholmen Ø Ø på Juvholmen	68 10.1514 014 38.9525	Q R	10,0	HIB på stang 6,5	2.4	1 R 0,0 - 360,0 Rundtlysende

Fyrnr. Kartnr.	Område Navn Beliggenhet	Posisjon	Karakter	Lys høyde [m]	Beskrivelse Høyde over grunnen [m]	Lysvidde R G W	Sektor - farge - retning - beskrivelse
747514 73	Skrova Kjerkflua Ø på Kjerkflua	68 10.4541 014 39.6022	Iso R 2s	8,5	HIB på stang 11,0	2,5	1 R 0,0 - 360,0 Rundtlysende
747530 0	Skrova Skrovøy nabben På land	68 09.9507 014 38.9062	Fast lys yellow	7,9	IB på rørstativ		
747600 73	Skrova Skrova På Saltværholmen	68 09.1826 014 38.9356	FI (2) W 10s	41,0	Rødt tårn m/2 hvite belte	10,6	1 W 262,0 - 204,0
						Overrett med: 747800 Retning: 311,1 Beskrivelse: Leder klar inn mot firsundet	
747700 73	Skrova Skrova Skjåholmens SV pynt	68 09.6660 014 39.0362	Oc (2) WRG 8s	11,2	Lyktehus på søyle 4,5	3,7 3,7 4,4	1 R 235,3 - 12,1 Fra inn på Kuholmen til innpå Litj -Skarvsundøya - og V av Kvalbaken stang. 2 G 12,1 - 63,3 Til klar N av Stabben stang. 3 W 63,3 - 70,2 Til klar N av Stabben stang og klar av Leiskallen. 4 R 70,2 - 118,8 Til klar SV av Sandværholmen og klar Nakskjæret. 5 G 118,8 - 160,9 Til innpå Skrovøya (MERK lyset forsvinner delvis over Masterleiholmen).
747701 73	Skrova Vassvikholmen Nord på Vassvikholmen	68 09.5553 014 38.7137	Iso G 2s	7,0	HIB på stang 10,5	2,5	1 G 0,0 - 360,0 Rundtlysende
747702 73	Skrova havn Skrova havn Innseilingen til indre havn	68 09.7210 014 39.3920	Q R	6,0	Lanterne på stativ 13,6	1,2	1 R 0,0 - 360,0 Rundtlysende
747710 0	Skrova Skjåholmen sv. pynt	68 09.6472 014 39.0168		7,1	IB		
747800 73	Skrova Saltværleden SØ av Skrova fyr	68 09.1396 014 39.0682	Iso R 2s	15,2	Lanterne på stang	2,4	1 R 0,0 - 360,0 Rundtlysende
						Overrett med: 747600 Retning: 311,1 Beskrivelse: Leder klar inn mot firsundet	
748410 73	Hølen Kvalbaken På Kvalbaken	68 13.5352 014 38.0720	FI W 3s	12,0	Lanterne på søyle 12,0	4,2	1 W 0,0 - 360,0 Rundtlysende
748500 73	Hølen Skjæringen	68 13.8935 014 37.8096		5,0	Lanterne på stang	3,7	1 W 0,0 - 360,0 Rundtlysende

Fyrnr. Kartnr.	Område Navn Beliggenhet	Posisjon	Karakter	Lys høyde [m]	Beskrivelse Høyde over grunnen [m]	Lysvidde R G W	Sektor - farge - retning - beskrivelse
748600 73	Svolvær Risøyen Øyas N-pynt	68 14.1788 014 35.7319	Oc (2) WRG 8s	8,8	Lyktehus 3,0	1,6 1,6 2,3	1 G 74,9 - 105,2 Fra inn over Austerøya til klar av kai, 15 meter N-av kai på Kløfterholmen. 2 W 105,2 - 107,3 Til 41m S-av jernstangen på løpets nordside. 3 R 107,3 - 291,2 Til midt i løpet S-av Skjæringen LA 4 G 291,2 - 316,4 Til klar S-av Litl Skjæringen 5 W 316,4 - 331,4 Til 71m Ø-av Risøyklubben syd av lykten. 6 R 331,4 - 342,2 Til innpå Risøyklubben.
748610 0	Vestfjorden Risøyen Svolvær	68 14.1829 014 35.7299	Fast lys yellow	4,0	IB på søyle 2,0		
748701 73	Svolvær Austerløpet Ø-av Kløfterholmen	68 14.2366 014 35.4695	Iso G 2s	7,0	HIB på stang 8,0	1,5	1 G 0,0 - 360,0 Rundtlysende
748702 73	Svolvær Austerøygrunnen Ø-av Risøya FL	68 14.1972 014 35.4724	Iso R 2s	7,0	HIB på stang 13,5	1,5	1 R 0,0 - 360,0 Rundtlysende
748703 73	Svolvær Kløfterskjæret N-av Kløfterholmen	68 14.2530 014 35.2387	Iso G 2s	7,0	HIB på stang 8,0	1,5	1 G 0,0 - 360,0 Rundtlysende
748704 73	Svolvær Kløfterholmen På Kløfterholmen	68 14.2206 014 35.1810	Iso R 2s	7,0	HIB på stang 10,0	1,5	1 R 0,0 - 360,0 Rundtlysende
748705 73	Svolvær Høgøysundet Ø I Høgøysundet	68 14.2986 014 35.1336	Iso G 2s	7,0	HIB på stang 8,0	1,5	1 G 0,0 - 360,0 Rundtlysende
748706 73	Svolvær Høgøysundet V I Høgøysundet	68 14.3157 014 35.0169	Iso R 2s	7,0	HIB på stang 8,0	1,5	1 R 0,0 - 360,0 Rundtlysende
748710 73	Svolvær Risøyskallen N-av Risøya	68 14.2236 014 35.7552	FI W 2s	2,0	Lysbøye	1,5	1 W 0,0 - 360,0 Rundtlysende
748900 73	Svolvær Vestre Vabeinskjer v re løp	68 13.4249 014 33.7415	Iso G 2s	11,2	Lyktehus i skulptur m/in* 10,5	5,2	1 G 0,0 - 360,0 Rundtlysende
749600 73	Svolvær Vårsetøya Vestre innløpet	68 13.5008 014 33.4865	Oc (2) WRG 8s	10,8	Lyktehus 3,0	1,3 1,3 1,8	1 G 203,3 - 219,5 Fra inn over Purkholmen til 32m Ø-av kaihjørnet på Hurtigrutekaia. 2 W 219,5 - 221,2 Til 26m Ø av Kjøøygrunnen HIB. 3 R 221,2 - 320,3 Til 41m SV av Vestre Vabeinskjær. 4 G 320,3 - 328,4 Fra 72m SV av Vestre Vabeinskjær. 5 W 328,4 - 348,3 Til 84m Ø av Dynegrunden lanterne. 6 R 348,3 - 353,7 Til 34m Ø av Dynegrunden lanterne.
749607 73	Svolvær Kjøøygrunnen Svolvær midtre havn	68 13.7719 014 34.1801	Iso G 2s	6,8	HIB på stang 8,0	1,9	1 G 0,0 - 360,0 Rundtlysende

Fyrnr. Kartnr.	Område Navn Beliggenhet	Posisjon	Karakter	Lys høyde [m]	Beskrivelse Høyde over grunnen [m]	Lysvidde R G W	Sektor - farge - retning - beskrivelse
749610 73	Svolvær Bekholmen	68 13.7714 014 34.0277	Fast R lvs				R 0,0 - 360,0
749620 0	Svolvær Vorsetøy, SØ	68 13.4618 014 33.5010	Fast lvs yellow		Indirekte belysning		
749800 73	Svolvær Dynegrunnen Innløpet til Svolvær	68 13.2180 014 33.5083	Iso R 2s	11,0	Lanterne på stativ med IB 15,0	0,8	1 R 0,0 - 360,0 Rundtlysende
750000 73	Svolvær Rødholmen Ø på Rødholman	68 13.0980 014 33.2518	Oc WRG 6s	20,5	Lyktehus på søyle 6,0	3,9 3,9 5,1	1 G 173,8 - 200,3 Fra inntil land V av Vorsetøy klar Ø av Purkholmen. 2 W 200,3 - 205,2 Til midt i løpet ved Damskipskaaien og Ø av Bekkholmen 3 R 205,2 - 257,6 Til 60m S av Kvalbaken og 90m N av Draget. 4 G 257,6 - 347,9 Til klar V av 8m Sjøbåen. 5 W 347,9 - 11,5 Til Ø av 21m Alsgrunnen. MERK: 10m Rødholmskallen i hvit sektor. 6 R 11,5 - 28,0 Til klar Ø av Austre Skjolden. 7 G 28,0 - 45,5 Til klar NV av Vestre Skjolden. 8 W 45,5 - 48,8 Til klar SØ av Littløfoten. MERK: 9m Småskallen i hvit sektor. 9 R 48,8 - 53,9 Til klar S av Rakflesa.
750100 73	Svolvær Stretarneset På Stretarneset	68 13.2266 014 32.2962	Oc (2) WRG 8s	14,5	Lyktehus på søyle med IB 4,0	7,5 7,5 9,1	1 G 188,5 - 200,0 Fra inn over indre Stretarneset til 85m V av Osan havn LA. 2 W 200,0 - 204,0 Til 18m V av Osan havn LA. 3 R 204,0 - 312,1 Til 375m NØ av Rødholmen NNV av Skrova. 4 G 312,1 - 316,9 Til 60m SV av Rødholmen NNV av Skrova. 5 W 316,9 - 318,7 Til 250m SV av Rødholmen og klar NØ av Rødholmskallen. 6 R 318,7 - 330,0 Til 830m Ø av Kråka. 7 G 330,0 - 340,9 Til 760m V av Kråka. 8 W 340,9 - 10,6 Til 93m Ø av østre Tennholman. 9 R 10,6 - 20,7 Til inn over østreTennholman.
750200 73	Svolvær Stretarholmen På holmens V-side	68 13.2486 014 32.5207	Q W	11,0	Lanterne på stang	1,8	1 W 0,0 - 360,0 Rundtlysende
750210 0	Svolvær Indre Stretarneset	68 13.3387 014 32.3410	Fast lvs yellow	8,0	Indirekte belysning		
750401 73	Svolvær Øvre Steinvikholmen	68 13.4817 014 32.6868	Q G	8,0		1,3	G 0,0 - 360,0

Racon
Signal:
Type:

Morsetean Morsetean T m/utstrekninga 2.0 n.mil
ITOFAR

Fyrnr. Kartnr.	Område Navn Beliggenhet	Posisjon	Karakter	Lys høyde [m]	Beskrivelse Høyde over grunnen [m]	Lysvidde R G W	Sektor - farge - retning - beskrivelse
750600 73	Svolvær Kleppfiskholmen Osan	68 13.5910 014 32.5958	Oc (3) WRG 10s	7,0	Lyktehus på søyle med IB 6,5	2,9 2,9 3,9	1 G 179,5 - 185,8 Fra innover kaia i Ørnvikskjæran til 19m Ø av piren. 2 W 185,8 - 201,1 Til Osan fergekai. 3 R 201,1 - 345,1 Til V av Rødholmen og klar Ø av 10m Rødholmskallen. 4 G 345,1 - 8,0 Til 25m V av Stretarholmen LA. 5 W 8,0 - 12,9 Til 48m Ø av Stretarneset FL. 6 R 12,9 - 16,4 Til innover Stretarneset.
750601 73	Svolvær Osan Havn	68 13.6988 014 32.8913	Iso G 2s	8,0	16,7	1,3	G 0,0 - 360,0
751000 73	Lofoten, innersiden Kabelvåg På Leiskjæret	68 12.5030 014 29.4048	Oc WRG 6s	9,9	Lyktehus på søyle 6,3	3,9 3,9 5,1	1 G 251,3 - 269,9 Fra over Flatholmen og til S-av Tendringsskjæret 2 W 269,9 - 277,3 Til klar N-av 6m Småskallane. 3 R 277,3 - 308,2 Til klar SV-av Eistholman. 4 G 308,2 - 313,8 Til klar 66m SV-av Eistholmen. 5 W 313,8 - 354,5 Til klar Ø-av 12m Andersbåen. MERK: 5,6m Leiskallen i denne sektoren. 6 R 354,5 - 1,9 Til klar V-av 12m Andersbåen. 7 G 1,9 - 12,2 Til klar Ø-av Austrekjolden stang. 8 R 12,2 - 26,2 Til midt mellom Vestreskjolden stang og Sandfallet stang.
751200 73	Lofoten, innersiden Ørsvåg På Sagøya	68 11.7647 014 24.9637	Oc WRG 6s	27,0	Lyktehus på stativ 6,0	6 6 7,4	1 R 220,6 - 242,3 Fra innpå land i Sturvågan til innløpet i Rekø Sund 2 G 242,3 - 255,9 Til klar S av Store Rekøy 3 R 255,9 - 272,2 Til klar S av Reksteinen 4 G 272,2 - 304,7 Til klar S av Flesa 5 W 304,7 - 307,6 Til klar NØ av 12m Andersbåen 6 R 307,6 - 309,8 Til klar NØ av 12m Andersbåen 7 G 309,8 - 314,2 Til klar SV av 12m Andersbåen 8 W 314,2 - 318,0 Til klar Ø av Austreskjolden 9 R 318,0 - 349,7 Til V av 5m Massbåen 10 G 349,7 - 352,0 Til klar V av 5m Massbåen 11 W 352,0 - 355,6 Til klar Ø av Auster Moholmskallen 12 R 355,6 - 21,8 Til klar V av Littfølfoten 13 G 21,8 - 24,0 Til klar V av Littfølfoten 14 W 24,0 - 30,5 Til klar Ø av Dyna 15 R 30,5 - 46,9 Til klar V av Djupbåen stang 16 G 46,9 - 48,2 Til klar V av Djupboen stang 17 W 48,2 - 52,6 Til klar SØ av Lille Rødholmen 18 R 52,6 - 62,4 Til innpå Kalleneset
751600 73	Lofoten, innersiden Hopen, øvre Kalle	68 11.8384 014 19.6770	Oc (2) R 8s	256,7	FL/NB 3,0	7,3	1 R 288,0 - 318,0 Overrett med Hopen, Nedre - Overrettlinjen 303° leder inn mudret renne. Overrett med: 751700 Retning: 302,9 Beskrivelse: Leder inn mudret renne

Fyrnr. Kartnr.	Område Navn Beliggenhet	Posisjon	Karakter	Lys høyde [m]	Beskrivelse Høyde over grunnen [m]	Lysvidde R G W	Sektor - farge - retning - beskrivelse
751700 73	Lofoten, innersiden Hopen, nedre Kalle	68 11.7497 014 20.0446	Oc R 6s	257,5	FL/NB 2,5	7,9 5,5 4,5	1 R 288,4 - 314,6 Overrett med Hopen, Øvre - Overrettlinjen 303° leder inn i mudret renne. Overrett med: 751600 Retning: 302,9 Beskrivelse: Leder inn mudret renne
752000 73	Lofoten, innersiden Lille Bremholmen På Bremausa	68 10.7115 014 20.4968	FI (2) WRG 5s	24,0	Lyktehus på stativ 6,5	5,5 5,5 6,9	1 G 234,3 - 248,6 Fra inn på land ved Ørsnesvika til klar S av Litrekøya. 2 W 248,6 - 259,3 Til klar N av 18 m Rekøygrunnen. 3 R 259,3 - 269,1 Til klar N av Stor Følfoten. 4 G 269,1 - 357,6 Til klar V av 17 m Lamholmskallen. 5 W 357,6 - 9,3 Til V av Lamholmen og klar Ø av 14 m Skråpskallen. 6 R 9,3 - 28,7 Til klar Ø av Flesbåen og Ø av 9,1 m Seibåen. 7 G 28,7 - 40,6 Til klar NV av Stor Flesa og NV av 8,8 m Breiskallen. 8 W 40,6 - 50,7 Til klar SØ av Litj-Rødholmen. MERK: 15m Rødholmtaren ligger i denne sektor. 9 R 50,7 - 74,5 Til klar N av Bindingsøyas nordspiss. 10 G 74,5 - 82,5 Til inn over land ved Hestliberget.
752001 73	Vestfjorden Djupbåen Ø-av Lille Bremholmen	68 10.6225 014 21.7375	Iso G 2s	12,0	Lanterne på stativ 15,0	4,5	1 G 0,0 - 360,0 Rundtlysende
752500 73	Lofoten-innersiden Moholmen Vestfjorden	68 09.4588 014 24.3465	Oc (2) WRG 8s	23,1	Fyrbygning med tårn 13,3	10,9 10,4 13,5	1 R 214,3 - 229,1 Fra V-av Vestreskjoldene og Sandfallet til innover Litl. Skjeringen. 2 G 229,1 - 232,4 Til 240m SØ av Kavbaken LA (klar NV-av 5,7m Masbåen i sektor). 3 W 232,4 - 235,9 Til N-av Skjoldvær og Draget (MERK: Lyset avbrytes av sprosse i overgangen hvit-rød) (MERK: 6m Austreskjolden i sektoren) 4 R 235,9 - 271,7 Til klar N-av Kråka båke. 5 G 271,7 - 285,7 Til klar SV-av Flesa. 6 W 285,7 - 40,3 Til klar Ø-av 21m Oppskallen. 7 R 40,3 - 46,5 Til klar like NW-av 25m øvre Breiskallen. 8 G 46,5 - 55,0 Til klar V-av 27m Vartangsskallen. 9 W 55,0 - 63,6 Til klar S-av Båskallen. 10 R 63,6 - 78,3 Til klar N-av Storflesa. 11 G 78,3 - 92,8 Til klar S-av Nonsøya. 12 R 92,8 - 107,5 Til 57m SW-av Bindingsbåen stang. 13 G 107,5 - 111,0 Til 245m N-av Bindingsbåen stang 14 W 111,0 - 214,3 Til førstnevnte grense.

Fyrnr. Kartnr.	Område Navn Beliggenhet	Posisjon	Karakter	Lys høyde [m]	Beskrivelse Høyde over grunnen [m]	Lysvidde R G W	Sektor - farge - retning - beskrivelse
752700 73	Lofoten, innersiden Brørne Midt på holmen	68 09.1500 014 14.5829	Iso WRG 4s	10,7	Lyktehus på søyle 6,0	5,4 5,4 6,7	1 G 231,6 - 237,0 Fra S-av Bindingsbåen stang - Til klar S-av Lille Brøholmene
							2 W 237,0 - 239,9 Til klar N-av Djupbåen stang
							3 R 239,9 - 242,4 Til klar midt mellom Djupbåen stang og Stor Følfoten
							4 G 242,4 - 254,3 Til klar S-av Litfølfoten
							5 W 254,3 - 258,8 Til klar N-av nordligste Moholmene og klar 6,5m Svartskjærskallen
							6 R 258,8 - 279,0 Til klar S-av Bikkja og Bikkjebåen
							7 G 279,0 - 282,2 Til klar S av Bikkjebåen
							8 W 282,2 - 305,1 Til klar N-av Storflesa.
							9 R 305,1 - 331,2 Til klar V av Flesbåen stang
							10 G 331,2 - 339,2 Til klar 450m SV-av Flesbåen stang
							11 W 339,2 - 34,7 Til klar Ø-av Litj Rødholmen
							12 R 34,7 - 106,3 Til like klar N av Sauøgrunnen stang
							13 G 106,3 - 108,4 Til klar N av S- Saurgrunnen stang
							14 W 108,4 - 114,2 Til klar S-av Sauøya
							15 R 114,2 - 119,1 Til inn på Sauøya
752900 73	Lofoten, innersiden Sauøy Øyas sv pynt	68 09.4002 014 13.1809	Iso WRG 2s	8,8	Lyktehus 3,0	2,4 2,4 3,2	1 G 282,7 - 288,3 Fra Lysøygrunnen stang til klar S-av L.Lysøya.
							2 W 288,3 - 290,7 Til klar N-av Brørne.
							3 R 290,7 - 120,8 Til innpå Nordre Lyngøy.
							4 G 120,8 - 131,8 Til klar NØ-av Hysskjæran.
							5 W 131,8 - 137,7 Til klar SV av Lille Bjørnøy. MERK: 4 m grunne i hvit sektor.
							6 R 137,7 - 145,5 Til inn over Lille Bjørnøy.
753001 73	Lofoten, innersiden Engøysundet bru, S Brukar på buas S side	68 10.0593 014 13.1977	Iso G 2s	3,9	Lanterne på stang med in* 2,6	3	1 G 0,0 - 360,0 Rundtlysende
753002 73	Lofoten innersiden Engøysundet bru, N	68 10.1020 014 13.3499	Iso R 2s	3,9	Lanterne på stang med in* 2,6	3	1 R 0,0 - 360,0 Rundtlysende
753100 73	Lofoten, innersiden Festvåg Innløpets N side	68 10.1644 014 12.5939	Oc WRG 6s	12,2	Lyktehus 3,0	6,3 6,3 7,8	1 G 287,3 - 303,3 Fra inn mot Geitvikneset til 46m S-av Store Nonsøy.
							2 W 303,3 - 304,6 Til klar N-av 3,3m Lysøyflua.
							3 R 304,6 - 51,5 Til 99m NV-av nordligste Svartskjæret.
							4 G 51,5 - 56,1 Til klar NW-av Brannskjæret.
							5 W 56,1 - 67,3 Til 110m S-av Hysskjæret varde.
							6 R 67,3 - 83,1 Til klar N-av nordligste Hysskjæret.
							7 G 83,1 - 84,3 Til klar N-av nordligste Hysskjæret.
							8 W 84,3 - 86,9 Til klar S-av Store Bjønnerøya.
							9 R 86,9 - 90,1 Til klar S-av Store Bjønnerøya sydspiss.
753202 73	Lofoten, innersiden Henningsvær bru ved Henningsvær	68 09.5580 014 12.8405	Iso R 4s	4,2	Lanterne på bro 2,6	3	1 R 0,0 - 360,0 Rundtlysende

Fyrnr. Kartnr.	Område Navn Beliggenhet	Posisjon	Karakter	Lys høyde [m]	Beskrivelse Høyde over grunnen [m]	Lysvidde R G W	Sektor - farge - retning - beskrivelse									
73500 73	Lofoten, innersiden Hellandsøy Øyas V side	68 08.8806 014 11.9120	Oc WRG 6s	15,5	Lyktehus 3,0	6,3 6,3 7,8	1 G 11,4 - 12,6	2 W 12,6 - 26,0	3 R 26,0 - 68,2	4 G 68,2 - 70,6	5 W 70,6 - 73,1	6 R 73,1 - 100,3	Fra 95m V-av Vartangskjær til 110m V-av S-ligste Vartangskjær. Til 120m Ø-av Stabben holme. Til 120m N-av Stampen Varde. Til N-av Steinbitholmen og klar N-av 4,4m grunne N-av Stampene. Til klar S-av Breidskallan. Til klar N-av Breidskalløya.			
73506 73	Vestfjorden Stabben Ø-av Lyngøyen	68 08.1452 014 10.7411	Iso R 2s	11,0	Lanterne på stang 10,0	3,6	1 R 0,0 - 360,0						Rundtlysende			
73512 73	Lofoten innerside Kvitvaren Ø Henningsvær	68 08.7907 014 12.0701	Iso R 2s	11,0	HIB på stang 8,3	2	1 R 0,0 - 360,0						Rundtlysende			
73513 73	Lofoten innerside Flatholmen V Henningsvær	68 08.8438 014 12.3783	Iso G 2s	6,0	HIB på stang 10,0	2	1 G 0,0 - 360,0						Rundtlysende			
73514 73	Lofoten innerside Saltværsholmen Ø Henningsvær	68 09.0071 014 12.6064	Iso R 2s	6,0	HIB på stang 10,0	2	1 R 0,0 - 360,0						Rundtlysende			
73515 73	Lofoten innerside Banhammerskjæret Henningsvær	68 09.2445 014 12.8532	Q G	6,0	HIB på stang 11,0	1,9	1 G 0,0 - 360,0						Rundtlysende			
73520 73	Vestfjorden Stampen V-av Lyngøyen	68 08.2464 014 08.1520	FI W 3s	12,0	Lanterne på stang 10,0	3,6	1 W 0,0 - 360,0						Rundtlysende			
73530 73	Vestfjorden Storflesa På Storflesa	68 08.5340 014 16.1506	Q W	15,0	Lanterne på stativ 12,0	4	1 W 0,0 - 360,0						Rundtlysende			
73540 73	Henningsvær Innerholmen N av Finnholmen	68 09.3749 014 12.7089	Iso W 2s	6,0	HIB på stang 12,0	1	1 W 0,0 - 360,0						Rundtlysende			
735P 73	Lofoten, innersiden Henningsvær	68 09.0457 014 11.6620	Fast R lvs				R 0,0 - 360,0									
73400 73	Lofoten, innersiden Store Lysøy S på Lysøya	68 12.8178 014 10.5612	Iso WRG 4s	15,5	Lyktehus på underbygning 6,5	5,6 5,6 7	1 G 270,8 - 287,0	2 W 287,0 - 307,6	3 R 307,6 - 3,4	4 G 3,4 - 12,9	5 W 12,9 - 18,4	6 R 18,4 - 144,9	7 G 144,9 - 148,0	8 W 148,0 - 182,5	9 R 182,5 - 201,9	Fra innpå land på Lysøya til klar SV av Sandgrunnen Til klar NØ av Littlelysøya Til klar V av Brudgomskjæret og Svartskjæret Til klar V av Stampen Til klar Ø av Grunnbåen Til klar NØ av Seiskjæret Til akkurat klar NØ av Seiskjæret Til klar V av Stor Børøya. Til innpå Stor Børøya.

Fyrnr. Kartnr.	Område Navn Beliggenhet	Posisjon	Karakter	Lys høyde [m]	Beskrivelse Høyde over grunnen [m]	Lysvidde R G W	Sektor - farge - retning - beskrivelse				
754202 73	Lofoten innerside Lyngværet SØ Storøya SØ-side	68 12.9131 014 11.7998	Iso R 2s	7,0	HIB på stang 3,0	3.2 3.2 3.2	1	R	1,0	- 360,0	Rundtlysende
754404 73	Lofoten innerside Brennholmen SØ NØ av Brennholmen	68 14.1167 014 12.9199	Q R	6,0	HIB på stang 11,0	2.3 2.3 2.3	1	R	0,0	- 360,0	Rundtlysende
754601 73	Lofoten, innerside Kleppstad NV- av Kleppstad	68 15.4173 014 15.5001	Iso G 4s	3,5	LA+IB/NB 2,0	0 4 0	1	G	0,0	- 360,0	Rundtlysende
754602 73	Lofoten, innersiden Kleppstad havn NV- av Kleppstad	68 15.4846 014 15.6264	Iso R 4s	3,3	HIB/NE 2,0	3.1 3.1 3.1	1	R	0,0	- 360,0	Rundtlysende
754710 0	Lofoten, innersiden Kleppstad molo Kleppstad molo	68 15.4007 014 15.7135	Fast lys yellow	4,0	Indirekte belysning 2,0	3.1 3.1 3.1					
754800 73	Lofoten, innersiden Gimsøystraumbrua Gimsøystraumbrua	68 15.7785 014 14.8701	Oc (2) WRG 8s	6,5	Lyktehus med IB 6,6	6.6 6.6 7.5	1 2 3 4 5 6	G W R G W R	162,8 205,8 214,1 317,8 35,9 48,1	- 205,8 - 214,1 - 317,8 - 35,9 - 48,1 - 49,4	Fra inn på Gimsøya til Ø av Vedneset Til V-av Kobbstein stang Til NØ-av Bratholmen og kloss SV-av Kleppstad havn lanterne Til NV-av St. Børøya Til NV-av Seiskjær Til NV-av Seiskjær. (Grensen dannes av brupilaren)
754801 0	Lofoten, innersiden Gimsøystraumen bru RACON er plassert i senterlei på brua	68 15.7653 014 14.9814		30,0	30,0	0 0 0					
754900 73	Lofoten, innersiden Gimsøystraumen bru Øst Gimsøystraumen bru	68 15.7588 014 15.0675	Iso G 2s	6,5	Lanterne på søyle med IB 2,0	4.1 4.1 4.1	1	G	0,0	- 360,0	Rundtlysende
755000 73	Lofoten, innersiden Klokkebåen Gimsøystraumen	68 17.7124 014 16.8262	FI WRG 5s	6,5	Lyktehus på stativ 7,5	5.2 5.2 6.6	1 2 3 4 5 6 7 8 9	G W R G W R G W R	158,4 175,4 177,2 184,7 209,7 286,0 305,3 321,0 11,1	- 175,4 - 177,2 - 184,7 - 209,7 - 286,0 - 305,3 - 321,0 - 11,1 - 20,7	Fra V-av Kristenskjærene til Ø av stang på Oddskjærene. Til V-av Almenningen S- stang. Til Ø-av Vassulbåen. Til Ø-av Gressholmen. Til innpå Gjertrudvika. Til midt mellom stenger i innløpet til Sydalspollen. Til inn på land på Rystad. Til Ø-av Vedneset. Til innpå land ved Vedneset.

Fyrnr. Kartnr.	Område Navn Beliggenhet	Posisjon	Karakter	Lys høyde [m]	Beskrivelse Høyde over grunnen [m]	Lysvidde R G W	Sektor - farge - retning - beskrivelse
755200 73	Lofoten, innersiden Gimsøy Gimsøystraumen	68 18.9741 014 15.8409	Iso WRG 4s	7,0	Lyktehus på varde 7,6	5,9 5,9 7,3	1 G 144,7 - 190,2 Fra innover Sandsøya til Ø av Oddskjæran stang.
							2 W 190,2 - 196,3 Til V av Ølmenningen SV stang og V av Brennbåen stang.
							3 R 196,3 - 252,0 Til klar S av Vassulbåen.
							4 G 252,0 - 319,3 Til SV av Gressholmen og S av 4,3m grunnen SV av Gressholmen.
							5 W 319,3 - 338,6 Til NØ av Klokkebåen lykt.
							6 R 338,6 - 117,4 Til inn på Sand.
							7 R 131,9 - 135,2 Fra NØ av Titingen til NØ av Titingen.
755500 73	Gimsøystraumen Festvåghalsen Gimsøystraumens nordre innløp	68 20.3101 014 19.7379	Oc (3) WRG 10s	10,0	Lyktehus på stativ 5,5	7,3 7,3 8,8	1 R 21,7 - 27,6 Fra inn på Vassulneset til klar NV av Gressholmen og skjærene utenfor
							2 G 27,6 - 33,4 Til klar NV av Gressholmshallen
							3 W 33,4 - 40,2 Til SØ av Vassulbåen jernstang
							4 R 40,2 - 132,2 Til NØ av Skuvingen LB og Brennbåen
							5 G 132,2 - 148,4 Til klar NØ av Einsteintørra - Einsteingrunnen.
							6 W 148,4 - 153,0 Til klar V av 7,4 m Tindtorskallen
							7 R 153,0 - 157,0 Til klar NØ av Tindtorskallen
							8 G 157,0 - 161,4 Til klar Ø av 7,3 m Krokstindskallen
							9 W 161,4 - 177,6 Til klar V av 4m grunnen V av Fallan stang.
							10 R 177,6 - 203,9 Til klar Ø av Korsholbåen og V av Kjøpmannsbåen stg.
							11 G 203,9 - 207,8 Til inn over Knutsøybåen.
755700 73	Lofoten, innersiden Malnes På Søre Leiholmen	68 12.1057 014 07.8734	Fl (2) WRG 5s	11,0	Lyktehus på varde 8,0	4,8 4,8 6,1	1 R 234,8 - 243,2 Fra inn på Store Trættøya til klar N av Trettøygrunnen stang og klar N av Trettøygrunnen.
							2 G 243,2 - 265,4 Til klar S av Lysøygrunnen stang 1m.
							3 W 265,4 - 268,9 Til klar N av Rørvikbåen stang.
							4 R 268,9 - 297,4 Til klar S av Leiskjæret.
							5 G 297,4 - 301,6 Til klar S av Leiskjæret.
							6 W 301,6 - 316,4 Til klar NØ av Grundbåen stang.
							7 R 316,4 - 114,9 Til klar NØ av Skråpskjæret.
							8 G 114,9 - 132,8 Til klar NØ av Hovmannen.
							9 W 132,8 - 136,5 Til klar Ø av Hovmannen.
							10 R 136,5 - 148,3 Til innpå Otervika.
755900 73	Lofoten, innersiden Lille Kvanholmen N på holmen	68 09.6660 013 54.9441	Oc (2) WRG 8s	4,4	Lyktehus 4,0	5,2 5,2 6,6	1 G 348,4 - 2,4 Fra Ø av Gjevnbåen til klar V av stang på Gjævbåen.
							2 W 2,4 - 15,7 Til klar Ø av Bikkja.
							3 R 15,7 - 92,8 Til klar N av 2,6m grunne i innløpet til Skifjorden og S for Gårdsholmen.
							4 G 92,8 - 93,9 Til N av 2,6m i grunne i innløpet til Skifjorden og klar S av Gårdsholmane.
							5 W 93,9 - 96,2 Til klar S av Gårdsholmane,
							6 R 96,2 - 194,0 Til klar Ø av Grytholmen og Grytholmgrunnen 0,5m.
							7 G 194,0 - 197,1 Til klar Ø av Grytholmgrunnen 0,5m.
							8 W 197,1 - 220,0 Til klar NV av Valberg lykt.
							9 R 220,0 - 247,2 Til klar N av Skindbuksflua,
							10 G 247,2 - 250,2 Til klar S av Skindbuksflua.
							11 W 250,2 - 252,2 Til klar N av Steinen stang.
							12 R 252,2 - 256,0 Til innpå Søre Okholmen































Fyrnr. Kartnr.	Område Navn Beliggenhet	Posisjon	Karakter	Lys høyde [m]	Beskrivelse Høyde over grunnen [m]	Lysvidde R G W	Sektor - farge - retning - beskrivelse
756200 73	Lofoten, innersiden Valberg Skogholmens SV pynt	68 10.3881 013 57.0286	Iso WRG 6s	18,2	Lyktehus på søyle 11,0	<div style="display: flex; flex-direction: column; align-items: center;"> <div style="width: 10px; height: 10px; background-color: #f8766d; margin-bottom: 2px;"></div> <div style="width: 10px; height: 10px; background-color: #76e85d; margin-bottom: 2px;"></div> <div style="width: 10px; height: 10px; background-color: #fff876;"></div> </div>	1 G 282,1 - 318,5 Fra S av Steinen stang (2.3m grunne), til klar SV av Lillehella YB stake
							2 W 318,5 - 326,5 Til klar NØ av Nordre Valbergflesene,
							3 R 326,5 - 352,7 Til klar V av Vestre Valbergflesene og klar V av Einsteinen.
							4 G 352,7 - 358,7 Til klar V av Vestre Valbergflesene og klar Ø av Fallan.
							5 R 358,7 - 114,4 Til inn mot Kjerksundet og S av Risneset.
							6 G 114,4 - 116,8 Til SV av Risneset.
							7 W 116,8 - 157,9 Til klar V av stang i Valbergvika.
							8 R 157,9 - 168,2 Til innpå land ved Valberg.
756400 73	Henningsværstraumen Okholmen På holmens høyeste punkt	68 10.3542 014 01.5020	Oc (3) WRG 12s	15,6	Lyktehus 3,4	<div style="display: flex; flex-direction: column; align-items: center;"> <div style="width: 10px; height: 10px; background-color: #f8766d; margin-bottom: 2px;"></div> <div style="width: 10px; height: 10px; background-color: #76e85d; margin-bottom: 2px;"></div> <div style="width: 10px; height: 10px; background-color: #fff876;"></div> </div>	1 G 73,0 - 85,1 Fra N av Stabben til klar S av Skogholmen SØ stang på Alterskjæran.
							2 W 85,1 - 87,2 Til klar S av Skogholmen og S av stang på Alterskjæran. MERK: 6,5m grunne i hvit sektor.
							3 R 87,2 - 241,1 Til klar SØ av Svartbroren.
							4 G 241,1 - 261,3 Til klar N av Krokskallen og klar S av Hella stang.
							5 R 261,3 - 269,9 Til klar S av Krokskallen.
							6 G 269,9 - 273,3 Til klar S av Krokskallen.
							7 W 273,3 - 294,9 Til klar NØ av Skadbåen stang.
							8 R 294,9 - 350,3 Til klar V av Hella.
							9 G 350,3 - 352,8 Til klar V av Hella.
							10 W 352,8 - 31,7 Til klar SØ av Flessteinen.
							11 R 31,7 - 39,5 Til inn over Flessteinen.
756600 73	Lofoten, innersiden Buøyhamna På Hellen	68 07.7990 013 51.5939	Oc WRG 6s	12,6	Lyktehus 3,0	<div style="display: flex; flex-direction: column; align-items: center;"> <div style="width: 10px; height: 10px; background-color: #f8766d; margin-bottom: 2px;"></div> <div style="width: 10px; height: 10px; background-color: #76e85d; margin-bottom: 2px;"></div> <div style="width: 10px; height: 10px; background-color: #fff876;"></div> </div>	1 G 206,0 - 251,4 Fra inn på land Eidisholmen til S av Valbergflesene og Hella.
							2 W 251,4 - 263,0 Til klar N av Godsbåen. MERK: er et grunt område i hvit sektoren NØ for Godsbåen
							3 R 263,0 - 287,3 Til S av Godsbåen.
							4 G 287,3 - 288,5 Til S av Godsbåen. MERK: det er et grunt område i sektoren S av Godsbåen
							5 W 288,5 - 293,0 Til klar S av Godsbåen og Ø av Buøyhamn lysbøye. MERK: Det er en 4,6m grunne i sektoren
							6 R 293,0 - 320,3 Til inn på Stor Buøya.
756602 73	Stamsund Buøyhamn LB Innløpet til Buøyhamna	68 07.7662 013 51.7694	Q R	2,0	Lysbøye	<div style="display: flex; flex-direction: column; align-items: center;"> <div style="width: 10px; height: 10px; background-color: #f8766d; margin-bottom: 2px;"></div> <div style="width: 10px; height: 10px; background-color: #76e85d; margin-bottom: 2px;"></div> <div style="width: 10px; height: 10px; background-color: #fff876;"></div> </div>	1 R 0,0 - 360,0 Rundtlysende
756800 73	Lofoten, innersiden Stamsund Tørnholmens S-pynt	68 07.1002 013 51.0408	Oc (2) WRG 8s	19,8	Lyktehus på underbygning 6,0	<div style="display: flex; flex-direction: column; align-items: center;"> <div style="width: 10px; height: 10px; background-color: #f8766d; margin-bottom: 2px;"></div> <div style="width: 10px; height: 10px; background-color: #76e85d; margin-bottom: 2px;"></div> <div style="width: 10px; height: 10px; background-color: #fff876;"></div> </div>	1 G 262,8 - 266,0 Fra inn på Einebærøya - til klar S av Vestværbardan
							2 W 266,0 - 351,1 Til godt klar Ø av Hagbarden
							3 R 351,1 - 356,1 Til klar Ø av Hagbåren
							4 G 356,1 - 18,8 Til klar V av Brusen stang
							5 W 18,8 - 23,6 Til klar Ø av Stabben stang
							6 R 23,6 - 98,2 Til midt i innløpet Stamsund vest
							7 G 98,2 - 145,6 Til klar N av Tankholmen Ø LA
							8 W 145,6 - 179,2 Til klar V av Stamsund indre havn LA
							9 R 179,2 - 186,7 Til innpå landet ved Tørnholmen
757001 73	Stamsund Stamsund molo Rokkvika	68 07.0318 013 50.1643	Iso G 2s	9,5	Lanterne på søyle 6,5	<div style="display: flex; flex-direction: column; align-items: center;"> <div style="width: 10px; height: 10px; background-color: #f8766d; margin-bottom: 2px;"></div> <div style="width: 10px; height: 10px; background-color: #76e85d; margin-bottom: 2px;"></div> <div style="width: 10px; height: 10px; background-color: #fff876;"></div> </div>	1 G 0,0 - 360,0 Rundtlysende












Fyrnr. Kartnr.	Område Navn Beliggenhet	Posisjon	Karakter	Lys høyde [m]	Beskrivelse Høyde over grunnen [m]	Lysvidde R G W	Sektor - farge - retning - beskrivelse				
757101 73	Stamsund Joøy, V S for Tankholmen	68 07.1068 013 50.4209	Iso G 2s	9,0	HIB på stang 6,1	3,4	1	G	0,0	- 360,0	Rundtlysende
757102 73	Stamsund Tankholmen, V Sør på Tankholmen	68 07.1602 013 50.4575	Iso R 2s	8,6	HIB på stang 9,0	3	1	R	0,0	- 360,0	Rundtlysende
757103 73	Stamsund Joøy, Ø Joøy Ø	68 07.1700 013 50.7874	Iso G 4s	7,9	HIB på stang 7,9	3,4	1	G	0,0	- 360,0	Rundtlysende
757104 73	Stamsund Tankholmen, Ø Vest for Yttervika	68 07.2199 013 50.7942	Iso R 4s	8,4	HIB på stang 8,1	3,4	1	R	0,0	- 360,0	Rundtlysende
757110 0	Stamsund Joøy midtre N-på Joøyen	68 07.1523 013 50.6954	Fast lys yellow	6,9	IB på stang 6,9						
757120 0	Stamsund Tankholmen midtre Øst for Tankholmen	68 07.1812 013 50.5941	Fast lys yellow	9,1	IB på stang 7,7						
757130 0	Stamsund Tørnholmen Rokkvika	68 07.2282 013 51.0364	Fast lys yellow	5,1	Indirekte belysning 2,1						
757140 73	Stamsund Stamsund indre havn Stamsund indre havn	68 07.4143 013 51.0955	VQ (9) W 10s	8,6	HIB 8,6	3,1		W	0,0	- 360,0	
757200 73	Lofoten, innersiden Langsundet, N Stamsund	68 07.3033 013 51.3114	Oc R 6s	6,0	Lanterne på stang 3,1	2,6	1	R	0,0	- 360,0	Rundtlysende
757300 73	Lofoten, innersiden Langsundet, S Langsund inn til Stamsund	68 07.2048 013 51.2504	Oc R 6s	8,0	Lanterne på stang 3,0	2,6	1	R	0,0	- 360,0	Rundtlysende
757400 73	Lofoten, innersiden Langsundet, Ø Langsund østre	68 07.3390 013 51.3943	Oc G 6s	5,5	Lanterne på stang 4,0	2,4	1	G	0,0	- 360,0	Rundtlysende
757600 73	Lofoten, innersiden Skipsmannen Stamsund	68 07.0665 013 51.2796		12,3	Lanterne på stang 3,8	3,7	1	W	0,0	- 360,0	Rundtlysende
757802 73	Stamsund Stamsund, nedre	68 07.3766 013 50.0943	Fast R lys	15,1	Lanterne på stang med ov* 9,5	7,6		R	2,6	- 10,6	
							Overrett med:	757804			
							Retning:	6,6			
							Beskrivelse:				

Fyrnr. Kartnr.	Område Navn Beliggenhet	Posisjon	Karakter	Lys høyde [m]	Beskrivelse Høyde over grunnen [m]	Lysvidde R G W	Sektor - farge - retning - beskrivelse
757804 73	Stamsund Stamsund, øvre	68 07.4178 013 50.1071	Fast R lvs	21,3	Lanterne på stang med ov* 4,2	7.6 4.2	R 2,6 - 10,6 Overrett med: 757802 Retning: 6,6 Beskrivelse:
758300 74	Lofoten, innersiden Hagbaren På varden	68 06.0318 013 51.0545		25,0	Lanterne på stang 7,2	4.2	1 W 0,0 - 360,0 Rundtlysende
758301 74	Vestfjorden Brusen V-av Hagbarden	68 06.0895 013 50.3801	Iso G 2s	14,0	Lanterne på stativ 17,0	3.6	1 G 0,0 - 360,0 Rundtlysende
758302 74	Vestfjorden Stabben Ø-av Flatskjæret	68 06.0922 013 49.5344	Iso R 2s	14,0	Lanterne på stativ 16,0	3.2	1 R 0,0 - 360,0 Rundtlysende
758303 73	Vestfjorden Joøyskjærgrunnen Joøyskjærene	68 06.8129 013 50.0993	Iso G 2s	13,5	Lanterne på stativ 16,0	3.6	1 G 0,0 - 360,0 Rundtlysende
758402 73	Stamsund Stamsund havn SV for Rokkvika	68 06.9771 013 49.8200	Iso R 2s	13,5	Lanterne på søyle med IB 11,0	3.2	1 R 0,0 - 360,0 Rundtlysende
758600 74	Lofoten, innsiden Steine Innløpets S side	68 06.8157 013 48.1207	Oc WRG 6s	10,5	Lyktehus 3,0	4.9 4.9 6.3	1 R 164,0 - 240,8 Fra inn på land Ø av Skuta til midt i Rokkviksundet. 2 G 240,8 - 278,7 Til klar S av Lille Drangelholmen. 3 W 278,7 - 285,2 Til klar NØ av Hysskjærene og Hysungen. 4 R 285,2 - 312,4 Til klar SV av Brusen stang. 5 G 312,4 - 314,3 Til klar SV av Brusen. 6 W 314,3 - 319,0 Til klar NØ av Stabben. 7 R 319,0 - 3,9 Til klar Ø av stang S for Sædningsdraget og midt i sundet mellom Lyngøya og Æsøya. 8 G 3,9 - 11,2 Til midt på Lyngøya.
758800 74	Lofoten, innersiden Ure På Bjørnerøya	68 05.0371 013 44.2621	Iso WRG 6s	24,3	Lyktehus 3,0	4 4 5,2	1 G 196,5 - 296,8 Fra inn på Gjetøyan til klar Ø av Brennholmen. 2 W 296,8 - 306,0 Til klar Ø av Brennholmen. 3 R 306,0 - 338,2 Til klar V av Brennholmen. 4 G 338,2 - 342,5 Til klar V av Brennholmen. 5 W 342,5 - 29,3 Til klar Ø av Brandshomsbåene og 18m Grimsskallen. Merk: 13m Breidskallen og 12 m V for Brennholmen i hvit sektor. 6 R 29,3 - 45,2 Til SØ av Umklakken.
759000 74	Lofoten - innersiden Notsskjæret SØ av Ure	68 05.6658 013 44.0349	Iso WRG 6s	11,2	Lyktehus 3,0	5.2 5.2 6.6	1 G 3,2 - 141,9 Fra over Bjørnerøya til midt i løpet inn til Ure, klar S av Hjellskjæret. 2 R 141,9 - 213,7 Til klar NV av Gåsøya og Ø av Døløya. 3 G 213,7 - 284,1 Til klar S av Little Odden. 4 W 284,1 - 304,4 Til klar N av Kråkskallenstang. MERK: 8,5m grunne i hvit sektor. 5 R 304,4 - 349,0 Til V av Notskjærflua stang.

Fyrnr. Kartnr.	Område Navn Beliggenhet	Posisjon	Karakter	Lys høyde [m]	Beskrivelse Høyde over grunnen [m]	Lysvidde R G W	Sektor - farge - retning - beskrivelse
759001 74	Lofoten, innersiden Hjellskjær Ure	68 05.9265 013 44.0004	FI R 3s	4,3	Lanterne på stang 0,0	3,3 3,3 3,3	1 R 0,0 - 360,0 Rundtlysende
759100 74	Lofoten - innersiden Mortsund, Ø På Bukkholmen	68 04.8511 013 41.8745	FI (2) WRG 5s	15,2	Lyktehus 3,0	3,7 3,7 4,8	1 G 1,7 - 29,2 Fra innpå Bukkholman til klar NV av Brandsholmfallon. 2 W 29,2 - 45,8 Til klar SØ av Stabbskallen 2,5m grunne og klar S av Langroskjærene. 3 R 45,8 - 94,9 Til klar N av Moholmsnaget N stang. 4 G 94,9 - 96,6 Til godt klar av Moholmsnaget N stang. 5 W 96,6 - 99,6 Til klar S Dynegrunden stang og klar av 7,2m grunne. (Merk. lyset forsvinner i en sprosse fra midten av sektoren) 6 R 99,6 - 121,7 Til klar og midt mellom Dynegrunden stang og klar S av 2m Dynan båke. 7 G 121,7 - 183,5 Til inn på land ved Skarvsteinen.
759200 72	Lofoten, innersiden Mortsund, V Gullholmens Ø pynt	68 04.8296 013 38.6494	Oc WRG 6s	14,5	Lyktehus 3,0	4 4 5,2	1 G 144,4 - 248,6 Fra innpå Mortsund havn til 176m N av Dynan båke. 2 W 248,6 - 252,4 Til 65m N av Dynan Båke. 3 R 252,4 - 256,3 Til klar S av Dyna båke og midt i leden mellom Dynan båke og Midtre Dynan. 4 G 256,3 - 262,4 Til 89m S av Midtre Dynan stang. 5 W 262,4 - 264,3 Til 91m N av Søndre Dynan stang. (NB! 7,2meter i hvit sektor) 6 R 264,3 - 267,4 Til klar N av Søndre Dyna stang. 7 G 267,4 - 20,4 Til klar V av Brandsholmen. 8 W 20,4 - 23,1 Til klar V av Brandsholmen. 9 R 23,1 - 24,1 Til klar Ø av Gullhomen. 10 G 24,1 - 70,3 Til klar N av Leirværet. 11 W 70,3 - 71,7 Til klar N av Leirværet og klar S av Leirværbåen. 12 R 71,7 - 78,0 Til 26m N av Leirværbåen stang. 13 G 78,0 - 80,1 Til 58m N av Leirværbåen stang. 14 W 80,1 - 82,5 Til 99m N av Leirværbåen stang. 15 R 82,5 - 89,9 Til 165m N av Fjordbåen lanterne.
759400 72	Lofoten, innersiden Buksnes På Buksneset	68 07.0616 013 34.9956	Oc WRG 6s	12,0	Lyktehus på varde 7,8	3,9 3,9 5,1	1 G 110,6 - 145,2 Fra innpå Gravdalsbukta ved Neset til klar Ø av Indre Gravdalsbukta stake. 2 W 145,2 - 152,3 Til innpå terminalkaia SØ side ved Leknes havn. 3 R 152,3 - 202,9 Til klar Ø av stang ved 2m grunne. 4 G 202,9 - 205,2 Til 66m Ø av stang ved 2m grunne. 5 W 205,2 - 208,8 Til 104m V av stang V Kuholmen på Holsmoa. 6 R 208,8 - 335,9 Til klar V av Sandsundbåen stang. 7 G 335,9 - 338,5 Til klar V av 6,3m grunne V av Sandsundbåen. 8 W 338,5 - 346,3 Til 334m Ø av Fjordbåen lanterne. 9 R 346,3 - 354,4 Til inntil land ved Gjerstadneset.
759401 72	Lofoten Høgholmflua Gravdal	68 07.3570 013 34.7254	Iso G 2s	7,0	LA/IB 16,5	3,9 3,9 3,9	1 G 0,0 - 360,0 Rundtlysende
759402 72	Lofoten Gravdal Gravdal	68 07.2579 013 34.5860	Iso R 2s	7,5	LA/IB 16,5	3,2 3,2 3,2	1 R 0,0 - 360,0 Rundtlysende

Fyrnr. Kartnr.	Område Navn Beliggenhet	Posisjon	Karakter	Lys høyde [m]	Beskrivelse Høyde over grunnen [m]	Lysvidde R G W	Sektor - farge - retning - beskrivelse
759403 72	Lofoten Vestre Holsflu Gravdal	68 07.3223 013 35.7696	Iso G 2s	7,5	LA/IB/SC 11,0		1 G 0,0 - 360,0 Rundtlysende
759404 72	Lofoten Gravdal Vestre Gravdal	68 07.3417 013 33.7314	Q R	7,5	LA/IB 13,3		1 R 0,0 - 360,0 Rundtlysende
759406 72	Gravdal Buksnesfjorden Øst av Buksnes fyrlykt	68 07.0591 013 35.3925	Iso R 4s	2,0	Lysbøye		1 R 0,0 - 360,0 Rundtlysende
759408 72	Buksnesfjorden Gjerstad Ø-av Gjerstadneset	68 06.2150 013 35.5016	FI R 3s	2,5	Lysbøye 2,0		1 R 0,0 - 360,0 Rundtlysende
759410 72	Buksnesfjorden Fjordbåen På Fjordbåen	68 04.7401 013 36.0208	FI (2) W 10s	12,0	LA 17,0		1 W 0,0 - 360,0 Rundtlysende
759600 72	Lofoten, innersiden Skotnessjøen, nedre På Kjeøy	68 05.0475 013 33.6382	Iso W 2s	6,4	Lanterne på stang 7,0		1 W 315,6 - 319,6 Overrettlys - overrett med Skotnessjøen øvre Overrett med: 759700 Retning: 317,6 Beskrivelse: Overrettlinjen leder inn til Skotnessjøen
759700 72	Lofoten, innersiden Skotnessjøen, øvre På Kjeøy	68 05.0693 013 33.5836	Oc W 6s	9,8	Lanterne på stang 7,0		2 W 315,6 - 319,6 Overrettlys- overrett med Skotnessjøen nedre Overrett med: 759600 Retning: 317,6 Beskrivelse: Overrettlinjen leder inn til Skotnessjøen
760000 72	Lofoten, innersiden Ballstad På Svinøya	68 02.9384 013 32.6024	FI (2) WRG 10s	58,5	Lyktehus 5,5		1 G 206,8 - 217,0 Fra 50m klar land Ø av Klubben til 130m klar SØ av Fjordbåen lanterne. 2 W 217,0 - 222,2 Til klar NV av Leirværet. 3 R 222,2 - 236,0 Til klar SSØ av Kvannholmene. 4 G 236,0 - 250,9 Til klar S av Flatskjæran sørligeste skjær og 9,5m grunne. 5 W 250,9 - 259,9 Til klar N av Brandsholmbøene. 6 R 259,9 - 270,0 Til klar S av Brandsholmbåen lanterne. 7 G 270,0 - 272,6 Til 575m S av Brandsholmbåen lanterne. 8 W 272,6 - 27,0 Til klar Ø av 5,5m Mjågrunnskaalen. 9 R 27,0 - 30,1 Til klar Ø av Mjågrunnskaalen. 10 G 30,1 - 93,5 Til klar N av Storlevra. 11 W 93,5 - 96,5 Til 56m S av Hundskjæret. 12 R 96,5 - 105,3 Til innover Tarholmen.
760400 72	Lofoten, innersiden Teistbøen Øst av Leiskjæret varde	68 03.8836 013 34.1155	FI W 3s	11,4	LA/SC 14,0		1 W 0,0 - 360,0 Rundtlysende

Fyrnr. Kartnr.	Område Navn Beliggenhet	Posisjon	Karakter	Lys høyde [m]	Beskrivelse Høyde over grunnen [m]	Lysvidde R G W	Sektor - farge - retning - beskrivelse
760420 72	Vestfjorden Brandsholmbåen Fallene, S-av Mortsund	68 03.0901 013 40.1905	Iso W 2s	17,5	Lanterne på stativ 22,0	   4,5	1 W 0,0 - 360,0 Rundtlysende
760500 74	Lofoten, innersiden Ballstadøya På moloen	68 04.1307 013 33.0837	Oc WRG 6s	7,4	Lyktehus på søyle 6,5	   3,1 3,1 4,1	1 G 274,4 - 314,2 Fra N av Teistbåen til 170m SV av Teistbåen. 2 W 314,2 - 320,5 Til NØ av Leiskjæret. 3 R 320,5 - 321,9 Til NØ av Leiskjæret. 4 G 321,9 - 106,4 Til NØ av Ballstad S lanterne. 5 R 106,4 - 144,5 Til innover land på Ballstadøya.
760600 74	Lofoten, innersiden Ballstad molo På Ballstad molo	68 04.0921 013 33.0201	Iso R 2s	6,8	Lanterne på stang m. ind* 0,0	   1,6	1 R 0,0 - 360,0 Rundtlysende
760700 74	Lofoten, innersiden Ballstad, S Ballstad	68 04.2155 013 32.2129	Q R	5,5	Lanterne på stang m.indi* 12,0	   1,31	1 R 0,0 - 360,0 Rundtlysende
760701 74	Lofoten, innerside Ballstad midtre M1 Ballstad havn	68 04.3075 013 31.9748	Iso G 4s	2,0	Lysbøye	   1,7	1 G 0,0 - 360,0 Rundtlysende
760705 74	Vestfjorden Ballstad N Ballstad havn	68 04.4005 013 31.9038	Iso G 2s	7,5	HIB på stang 8,0	   1,5	1 G 0,0 - 360,0 Rundtlysende
760800 72	Lofoten, innersiden Sandholmskjæret S av Sandholmen	68 03.4350 013 32.0646	Oc (2) WRG 8s	7,9	Lyktehus på søyle 7,5	   5,5 5,5 6,9	1 G 34,4 - 65,4 Fra NV av Skagen og Litj-Svinøya til S av 1,6m grunne S av Storlevra varde. 2 R 65,4 - 88,0 Til mellom stengrene i Brurastolsundet. 3 G 88,0 - 99,9 Til klar S av stang V for Sandholmane. 4 R 99,9 - 242,9 Til klar SØ av Teistbøen lanterne. 5 G 242,9 - 252,3 Til klar S av Teistbøen lanterne. 6 W 252,3 - 259,2 Til klar N av Hundslortan. MERK: 6m grunne i hvit sektoren, og 2,2m i overgangen til rød nær lykta. 7 R 259,2 - 274,2 Til over Litj-Høggholmen.
761000 72	Lofoten, innersiden Grænvika Brurstolsundet	68 03.4976 013 29.1214	Iso WRG 6s	12,6	Lyktehus 3,0	   5,4 5,4 6,8	1 G 280,3 - 295,1 Fra innpå land ved Nålsundet sydspiss til midt mellom stengrene i Brurstolsundet. 2 R 295,1 - 25,7 Til 92m V av Storlevra og klar 74m SØ av Litjelevra. 3 G 25,7 - 69,3 Til 152m N av Kløvningan. 4 W 69,3 - 74,9 Til 245m S av Svartskjær. 5 R 74,9 - 85,5 Til klar S av Svartskjær. 6 G 85,5 - 98,2 Til klar N av Svartskjær. 7 W 98,2 - 106,9 Til klar S av 1,7m Grænholmflua. 8 R 106,9 - 164,0 Til klar Ø av Hysskjæret. 9 G 164,0 - 184,6 Til innpå land i Grænvika.
761001 72	Nappstraumen Grænvika N Grænvika	68 03.9106 013 29.0741	Q G	5,5	HIB på stang 10,0	   3,3	1 G 0,0 - 360,0 Rundtlysende
761004 74	Nappstraumen Kariskjæran Ø Øst på Kariskjæret	68 04.5175 013 28.0754	Q R	5,5	HIB på stang 10,0	   2,7	1 R 0,0 - 360,0 Rundtlysende

Fyrnr. Kartnr.	Område Navn Beliggenhet	Posisjon	Karakter	Lys høyde [m]	Beskrivelse Høyde over grunnen [m]	Lysvidde R G W	Sektor - farge - retning - beskrivelse
761201 74	Lofoten, innersiden Steinbergbåen Nappstraumen	68 05.1156 013 27.4230	FI G 3s	9,8	Lanterne på stang 9,8		1 G 0,0 - 360,0 Rundtlysende
761400 72	Lofoten - innersiden Nusfjord På Bonesodden	68 01.7451 013 21.4147	Iso WRG 6s	11,0	Lyktehus 3,0		1 G 156,1 - 165,1 Fra innpå land ved Nusfjord til V av Bratholmen. 2 R 165,1 - 298,1 Til 75m SV av Tangen. 3 G 298,1 - 301,7 Til 100m SV av Tangen. 4 W 301,7 - 337,8 Til 92m Ø av sørligste Storskjær. 5 R 337,8 - 15,8 Til innpå land S av Nusfjord fyrlykt.
761600 72	Lofoten, innersiden Skjelfjorden Skjelfjorden	68 02.5164 013 14.8715	Iso WRG 4s	7,0	Lyktehus på stativ med IB 15,5		1 G 301,7 - 358,0 Fra inn over Holmen til 90m V av Sæterbøen stang 2 W 358,0 - 1,7 Til 136m Ø av nes på Ø siden av Kunna 3 R 1,7 - 13,5 Til klar V av Kunnskjeret 4 G 13,5 - 136,4 Til midt i leia ved Lineset 5 R 136,4 - 173,4 Til inn over Indre Skjelfjordpollen
761700 0	Sjelfjord indre Skjelfjorden indre	68 02.7402 013 14.5400	Fast lys yellow		Indirekte belysning på s*		
762100 72	Lofoten, innersiden Sund S på Lille-Grimsholmens	67 59.8911 013 12.1811	Iso WRG 2s	12,5	Lyktehus på varde 7,0		1 G 318,1 - 329,2 Fra S av Kunna til klar V av 4,9m Kunskaalen. 2 W 329,2 - 6,4 Til 166m Ø av Sundbåen stang og klar Solbjørneset.MERK: 3,3 m grunne nært land i hvit sektor 3 R 6,4 - 9,6 Til klar Ø av Sundbåen stang. 4 G 9,6 - 142,7 Til klar NØ av Mølnarodden lanterne. 5 W 142,7 - 148,8 Til 82m V av Svartskjæret og klar Leiskjæret. 6 R 148,8 - 203,7 Til inn på land i Sundvågen.
762200 72	Lofoten, innersiden Lille Grimsholmen	68 00.0454 013 12.2650	Iso G 2s	5,2	Lanterne på stang 4,7		1 G 0,0 - 360,0 Rundtlysende
762201 72	Lofoten, innersiden Leiholmgrunnen	68 00.0720 013 12.1252	Iso R 2s	3,3	Lanterne på stang 0,0		1 R 0,0 - 360,0 Rundtlysende
762300 72	Lofoten, innersiden Mølnarodden N på Mølnarodden	68 00.5547 013 10.4213	Iso R 2s	7,0	Lanterne på stang 6,2		1 R 0,0 - 360,0 Rundtlysende
762500 72	Lofoten - innersiden Kåkeren Kråkersundet	68 01.0483 013 11.0600	Oc WRG 6s	8,8	Lyktehus 3,8		1 G 327,0 - 345,1 Fra innover land på Buøya til 172m V av sørligste skjæret ved Lille-Grimsholmen. 2 W 345,1 - 348,3 Til 132m Ø av Sundbøen stang. 3 R 348,3 - 118,2 Til NV på Kåkersundet bru.
762600 0	Sundstrømmen Mørkveden nord På stor stein	68 01.7054 013 10.6215		4,0	IB		
7626AP 69	Raftsundet Raftsundbrua, vestside Oppunder bru	68 27.4500 015 11.3995	Fast R lys	40,0	Lanterne på bro 1,0		1 R 0,0 - 360,0 Rundtlysende

Fyrnr. Kartnr.	Område Navn Beliggenhet	Posisjon	Karakter	Lys høyde [m]	Beskrivelse Høyde over grunnen [m]	Lysvidde R G W	Sektor - farge - retning - beskrivelse			
762700 0	Lofoten, innersiden Sundstrømmen, SV Sundstrømmen V-side	68 02.3452 013 10.0252	Fast lys yellow	5,0	Lanterne på stativ med IB 8,0					
762702 72	Lofoten, innersiden Sundstrømmen, SV Sundstrømmen	68 02.3452 013 10.0252	Iso R 2s	5,0	Lanterne på stativ med IB 8,0	2,8 	1	R	0,0	- 360,0 Rundtlysende
762704 72	Lofoten, innersiden Sundstrømmen midtre V Sundstrømmen	68 02.5029 013 09.9334	Iso R 2s	4,0	HIB på stang 6,0	2,1 	1	R	0,0	- 360,0 Rundtlysende
762706 72	Lofoten, innersiden Andopsnes S Sundstrømmen	68 02.5900 013 09.8839	Iso R 2s	4,0	HIB på stang 6,0	2,1 	1	R	0,0	- 360,0 Rundtlysende
762708 72	Lofoten, innersiden Andopsnes Sundstrømmen	68 02.6740 013 09.8363	Iso R 2s	4,0	HIB på stang 6,0	2,1 	1	R	0,0	- 360,0 Rundtlysende
762801 72	Lofoten, innersiden Sundstrømmen, SØ Sundstrømmen	68 02.3521 013 10.0847	Iso G 2s	5,0	Lanterne på stativ med IB 10,5	2,7 	1	G	0,0	- 360,0 Rundtlysende
762803 72	Lofoten, innersiden Sundstrømmen midtre Ø Sundstrømmen	68 02.5074 013 09.9917	Iso G 2s	4,0	HIB på stang 6,0	2,7 	1	G	0,0	- 360,0 Rundtlysende
762805 72	Lofoten, innersiden Strømsnes S Sundstrømmen	68 02.5922 013 09.9347	Iso G 2s	4,0	HIB på stang 6,0	2,7 	1	G	0,0	- 360,0 Rundtlysende
762807 72	Lofoten, innersiden Strømsnes Sundstrømmen	68 02.6740 013 09.8863	Iso G 2s	4,0	HIB på stang 6,0	2,7 	1	G	0,0	- 360,0 Rundtlysende
762900 0	Lofoten, innersiden Sundstraumen, midtre, v.re Sundstrømmen	68 02.5034 013 09.9354		4,0	0,0					
762901 0	Lofoten, innersiden Andopsnes søre Sundstrømmen	68 02.5898 013 09.8833		4,0						
762902 0	Lofoten, innersiden Andopsnes Sundstrømmen	68 02.6725 013 09.8340		4,0						
763000 0	Lofoten, innersiden Sundstrømmen, midtre, Ø.re Sundstrømmen	68 02.5062 013 09.9922		4,0						
763001 0	Lofoten, innersiden Strømsnes søre Sundstrømmen	68 02.5748 013 09.9561		4,0						

Fyrnr. Kartnr.	Område Navn Beliggenhet	Posisjon	Karakter	Lys høyde [m]	Beskrivelse Høyde over grunnen [m]	Lysvidde R G W	Sektor - farge - retning - beskrivelse				
763002 0	Lofoten, innersiden Strømsnes Sundstrømmen	68 02.6735 013 09.8868		4,0							
763100 72	Lofoten, innersiden Sundstrømmen, NV Sundstrømmen	68 02.7213 013 09.8022	Iso R 2s	5,0	Lanterne på stativ med IB 7,5	3,2	1	R	0,0	- 360,0	Rundtlysende
763200 72	Lofoten, innersiden Sundstrømmen, NØ Sundstrømmen	68 02.7441 013 09.8575	Iso G 2s	5,0	Lanterne på stativ med IB 7,5	3,9	1	G	0,0	- 360,0	Rundtlysende
763400 72	Lofoten - Reine Havnøy På vestre brokar	67 56.7209 013 07.7023	Oc (2) WRG 8s	7,5	FL/NB 3,0	6,2 6,2 7,7	1	R	139,0	- 171,3	Fra innpå på Toppøy til 260m Ø. av Kobbskjeret.
							2	G	171,3	- 328,1	Til 200m V av Skarven skjær syd for Havnøy og V av Slaggrunnen.
							3	W	328,1	- 338,7	Til 325m Ø av Einsteinflua stang og nesten klar Ø av 9.2m grunnen SØ av denne.
							4	R	338,7	- 21,7	Til klar av Olenilsøya og inn mot Langskjæret
763410 72	Lofoten, innersiden Havnøy senter Hamnøya	67 56.7237 013 07.7830	Fast W lvs	18,0	Lanterne på bro 0,0	4,7	1	W	0,0	- 360,0	Rundtlysende
763420 72	Lofoten, innersiden Storvalen Senter Reine	67 56.5153 013 06.3846	Fast W lys	12,0	Lanterne på bro 0,0	4,7	1	W	0,0	- 360,0	Rundtlysende
763600 72	Lofoten, innersiden Olnilsøy Olnilsøy S pynt	67 56.1649 013 06.6717	Iso WRG 4s	14,0	Lyktehus på søyle 6,5	5,4 5,4 6,7	1	G	235,6	- 253,8	Fra innover Olnilsøy til klar SØ av Kortskaflen og klar S av Einsteinflua stang.
							2	W	253,8	- 268,5	Til klar N av Langskjæret. MERK: 9m grunne i sektoren.
							3	R	268,5	- 337,8	Til klar V av Langskjæret.
							4	G	337,8	- 343,0	Til klar V av Langskjæret.
							5	W	343,0	- 353,8	Til klar Ø av Kuforet. MERK: 11m grunne i sektoren.
							6	R	353,8	- 24,6	Til mellom Munskjæret og Purka.
							7	G	24,6	- 110,6	Til klar NØ av Fiskarskjæret lykt.
							8	W	110,6	- 133,8	Til klar V-av Andø østligste punkt
							9	R	133,8	- 143,2	Til innpå Olnilsøya
763800 72	Lofoten, innersiden Fiskarskjæret Reine	67 56.1853 013 06.1455	Oc (3) WRG 10s	7,5	Lyktehus på søyle 9,0	2,9 2,9 3,9	1	G	93,5	- 96,0	Fra inn på land ved Reine til kloss på Reinerenna sørvestre lanterne.
							2	W	96,0	- 179,1	Til inn over Andøyas østpynt.
							3	R	179,1	- 198,4	Til Ø-av Storvalen stake.
							4	G	198,4	- 219,1	Til innløpet i båthavna.
							5	R	219,1	- 320,3	Til klar V-av Langsjøgrunnene.
							6	G	320,3	- 323,2	Til 154m V-av sydspiss på Langskjæret.
							7	W	323,2	- 332,1	Til 158m Ø-av Lamholmens østside.
							8	R	332,1	- 6,4	Til klar V-av Purka.
							9	G	6,4	- 12,8	Til Ø-av Djupfjordodden.
764001 72	Lofoten, innersiden Reinerenna, NØ Reine	67 56.2602 013 05.4495	Q G	5,5	Lanterne/IB på trebeinet* 13,0	1,2	1	G	0,0	- 360,0	Rundtlysende

Fyrnr. Kartnr.	Område Navn Beliggenhet	Posisjon	Karakter	Lys høyde [m]	Beskrivelse Høyde over grunnen [m]	Lysvidde R G W	Sektor - farge - retning - beskrivelse				
764002 72	Lofoten, innersiden Reinerenna, SØ Reine	67 56.2230 013 05.4714	Iso R 2s	5,0	Lanterne på stativ med IB 12,5	1,3	1	R	0,0	- 360,0	Rundtlysende
764003 72	Lofoten, innersiden Reinerenna, NV Reine	67 56.2591 013 05.3019	Iso G 2s	5,4	Lanterne/IB på trebeinet* 13,5	1,5	1	G	0,0	- 360,0	Rundtlysende
764004 72	Lofoten, innersiden Reinerenna, SV Reine	67 56.2164 013 05.2654	Iso R 2s	5,0	Lanterne på stativ med IB 11,5	1,3	1	R	0,0	- 360,0	Rundtlysende
764801 71	Lofoten, innersiden Moskenesvågen, Ø På molohodet	67 53.8308 013 02.4130	Iso G 4s	7,4	LA+IB/NB 5,0	5	1	G	0,0	- 360,0	rundtlysande
764810 0	Moskenes Løktodden N På Lyktodden	67 53.7360 013 02.2911	Fast lys yellow	5,5	IB/NE 2,5						
764820 0	Moskenes Løktodden S På Lyktodden	67 53.7293 013 02.3052	Fast lys yellow	7,5	IB/NE 2,5						
764900 71	Moskenes Moskenes havn På molohodet	67 53.8474 013 02.2557	Oc (2) WRG 8s	8,0	Lyktehus med IB 4,5	6,8 6,8 8,4	1 2 3 4 5 6	G W R G W R	114,2 193,1 200,2 314,2 317,5 327,1	- 193,1 - 200,2 - 314,2 - 317,5 - 327,1 - 353,2	Fra inn over land ved Moskenes til V av fergekai. Til klar V av fergekai. Til klar V av 6,8m Skjortbaken. Til godt klar V av 6,8m Skjortbaken. Til klar Ø av Kråka. Til innover landet ved Lyktodden
764902 0	Lofoten, innersiden Moskenesvågen V Moskenes	67 53.8490 013 02.2609			IB 4,0						
764910 71	Moskenes Kråka Kråkskjæret	67 53.5529 013 02.5828	Q W	10,0	Lanterne på stang 3,8		1	W	0,0	- 360,0	Rundtlysende
764920 0	Moskenes Moskenes molo På molohode	67 53.8471 013 02.2632	Fast lys yellow	7,0	IB på søyle 3,0						
765000 0	Lofoten - innersiden Moskenes På Pråsolodden	67 53.7535 013 02.3345			5,0						
765101 71	Sørvågen Sørvågen, N På Nordre molo	67 53.4170 013 01.8346	Iso G 2s	5,8	LA+IB/NB 3,0	3,9	1	G	0,0	- 360,0	Rundtlysende
765102 71	Sørvågen Sørvågen, S På sørlige molo	67 53.3921 013 01.8764	Iso R 2s	5,8	LA+IB/NB 3,0	3,2	1	R	0,0	- 360,0	Rundtlysende

Fyrnr. Kartnr.	Område Navn Beliggenhet	Posisjon	Karakter	Lys høyde [m]	Beskrivelse Høyde over grunnen [m]	Lysvidde R G W	Sektor - farge - retning - beskrivelse				
7651AP 0	Lofoten, innersiden Sørvågen molohode sør	67 53.3911 013 01.8692			IB						
7651BP 0	Lofoten, innersiden Sørvågen molohode nord	67 53.4176 013 01.8353			IB						
765400 71	Lofoten, innersiden Glåpen Bogens Ø side	67 53.2158 013 02.1789	Oc WRG 6s	44,2	Lyktehus på søyle 10,0	7,7 7,7 9,3	1 G 2 W 3 R	200,4 - 220,1 220,1 - 27,9 27,9 - 49,1		Fra V av Kråka til klar SØ av Skjortbaken stang. Til klar SØ av Nipingen og Indre Rødliskallen Til lyset forsvinner i terrenget SV av lykten.	
765600 71	Lofoten, innersiden Bogen, øvre Bogen	67 53.2180 013 01.1398	Fast R lys	23,3	Lanterne på stang	5,1	1 R	59,0 - 63,0		Rød lysektor - overrett med Bogen nedre og med overrettlinjen midt i sektoren	
						Overrett med:	765700				
						Retning:	61,2				
						Beskrivelse:	Leder mellom Lamholmen og Moskenesøy				
765700 71	Lofoten, innersiden Bogen, nedre Bogen	67 53.1951 013 01.0291	Fast R lys	18,3	Lanterne på stang 3,0	5,1	1 R	59,0 - 63,0		Rød lysektor - overrettlinjen midt i sektoren	
						Overrett med:	765600				
						Retning:	61,2				
						Beskrivelse:	Leder mellom Lamholmen og Moskenesøy				
765900 71	Lofoten, innersiden Å molo Å	67 52.8191 012 59.3578	Iso R 4s	8,0	Lanterne på stang m/indi* 2,8	2,6	1 R	0,0 - 360,0		Rundtlysende.	
766000 71	Lofoten, innersiden Å V av Lamholmen	67 52.9825 012 59.1647	Oc (3) WRG 10s	12,4	Lyktehus 3,0	2,6 2,6 3,5	1 G 2 W 3 R 4 G 5 W 6 R	277,0 - 298,6 298,6 - 309,8 309,8 - 326,9 326,9 - 329,3 329,3 - 333,0 333,0 - 347,5		Fra inn på land N av Lamholmen til klar S av Lamholmen. Til klar NØ av Grunflaget stang. Til klar V av Nipingen. Til klar V av Nipingen. Til klar V av Nipingen og klar Ø av Å molo. Til inn på landet ved Å.	
766100 71	Lofoten, innersiden Tind, V Tind	67 53.0775 013 00.1034	Fast R lys	6,0	Lanterne på stang 0,0	2,7	1 R	0,0 - 360,0		Rundtlysende.	
766200 71	Lofoten, innersiden Tind, Ø Tind	67 53.0875 013 00.1238	Fast G lys	6,0	Lanterne på stang 0,0	2	1 G	0,0 - 360,0		Rundtlysende.	
767000 71	Lofoten, innersiden Yttertjuven Lofotodden	67 49.7255 012 52.2900	Iso WRG 4s	28,8	Lyktehus på søyle 6,0	6,1 6,1 7,5	1 R 2 G 3 W 4 R 5 G 6 W 7 R	223,9 - 230,3 230,3 - 235,4 235,4 - 6,4 6,4 - 49,7 49,7 - 54,1 54,1 - 61,9 61,9 - 73,0		Fra Ø av Båan stang til klar Ø av 2,9m Husmannsskallen. Til SØ av 12m Indre Rødliskallen. Til Ø av 17m Svarvskallen grunne og V av 9,6m Herjeskallen. MERK: 9m Herjeskallen i hvit sektoren. Til klar S av 13m Nordskallen. Til klar N av 13m Nordskallen. Til S av Møklakkan. Til S av Møklakkan.	


































Fyrnr. Kartnr.	Område Navn Beliggenhet	Posisjon	Karakter	Lys høyde [m]	Beskrivelse Høyde over grunnen [m]	Lysvidde R G W	Sektor - farge - retning - beskrivelse
767500 71	Lofoten, Innersiden Helle På nordsiden av innløpet til Buvågen	67 49.9392 012 48.1193	FI (2) WRG 5s	13,5	Lyktehus 3,0	4,5 4,5 5,8	1 G 257,8 - 261,7 Fra inn i Buvågen til S av Indre Løktflu stang. 2 W 261,7 - 265,8 Til N av Kjelflua stang på Buvåggrunnen. 3 R 265,8 - 359,9 Til klar V av skjæret N av Lyngholmen. 4 G 359,9 - 2,0 Til klar av Ø skjæret S av Tørrfallet og V av Hella. 5 W 2,0 - 6,8 Til klar Ø av Sørfallet. 6 R 6,8 - 51,8 Til klar N av Skallen. 7 G 51,8 - 53,8 Til N av Skallen. 8 W 53,8 - 59,1 Til klar S av Djupbåen. 9 R 59,1 - 79,8 Til midt i løpet mellom Djupbøen og 2,8m grunnen S av Skiten. 10 G 79,8 - 147,9 Til inn over Buvågvarden.
767600 71	Lofoten, Innersiden Nordholmen Lofotoddens NV side	67 50.5411 012 46.7511	FI WRG 5s	28,3	Lyktehus 3,5	4,9 4,9 6,2	1 G 343,2 - 24,8 Fra over Sørholmen til klar NV av tørrfallet V av Sørholmen 2 W 24,8 - 121,9 Til klar V av 7,6m grunne Seiskallen 3 R 121,9 - 161,3 Til akkurat klar V av Stampen 4 G 161,3 - 198,2 Til klar V av Langflesene.
768100 71	Værøy Ytre Seiklakken Innseilingen til Røssnesvågen	67 38.8466 012 43.2443	Oc WRG 6s	9,8	Lyktehus på søyle med IB 9,2	4,2 4,2 5,4	1 R 2,6 - 25,6 Fra Ø av Kvalbakflua til V av Alkskjeret og Bårbakkskjeret. 2 G 25,6 - 155,2 Til akkurat fri Ø av Værøy molo. 3 W 155,2 - 156,4 Til SV av Røstnes stang i Sørlandsvåg havn. 4 R 156,4 - 180,9 Til Ø av Røstnesvågen molo. 5 G 180,9 - 233,4 Til SØ av holmen SØ av Værøy fyr. 6 W 233,4 - 336,3 Til ØNØ av Kvalbakflua. 7 R 336,3 - 340,2 Til Ø av Kvalbakflua. 8 G 340,2 - 345,2 Til Ø av 9m grunnen S av lykta 9 W 345,2 - 2,6 Til første grense.
768101 71	Værøy Røstnesgrunnen	67 38.9713 012 43.1801	Iso G 2s	12,0	Lanterne på stang m. ind*	1	G 345,7 - 170,0
768102 71	Værøy Kvalnes østre I havnas innløp	67 38.7659 012 43.0353	Q R	11,2	LA/IB 8,0	1,1	1 R 0,0 - 360,0 Rundtlysende
768103 0	Værøy Røstnesgrunnen	67 38.9713 012 43.1801	Fast lys yellow		Indirekte belysning		
768104 71	Værøy Indre Seiklakken	67 38.9100 012 43.0200	Q R	10,4	Lanterne på stang 0,0	1,2	1 R 0,0 - 360,0 Rundtlysende
768106 0	Værøy Værøy indre vestre	67 39.3244 012 42.5725	Fast lys yellow	4,7	IB. på rørstativ 2,0		
768115 0	Værøy Værøy indre østre	67 39.3188 012 42.7412	Fast lys yellow	4,3	IB. på rørstativ 2,0		
768130 71	Værøy Værøy havn Indre havn	67 39.5495 012 42.1825	Iso W 2s	7,5	LA 1		1 W 0,0 - 360,0 Rundtlysende

Fyrnr. Kartnr.	Område Navn Beliggenhet	Posisjon	Karakter	Lys høyde [m]	Beskrivelse Høyde over grunnen [m]	Lysvidde R G W	Sektor - farge - retning - beskrivelse
768200 71	Værøy Sørlandsvåg På tangen, vågens ø side	67 39.1911 012 43.0487	Oc (2) WRG 8s	6,8	Lyktehus på søyle 6,0	3.2 3.2 4.2	1 G 316,9 - 353,2 Fra N av Ytre Røstnesvågen jernstang til V av Ytre Seiklakken 2 W 353,2 - 357,7 Til Ø-av Kvalsnes østre LA 3 R 357,7 - 359,2 Til nettopp fri Ø av Østre Kvalsnesholmen 4 G 359,2 - 40,7 Til NNV av Tyvsnes LA 5 W 40,7 - 75,7 Til S av fergeteie 6 R 75,7 - 83,3 Til utpå fergeteie. Lyset tas bort av bygning ved isanlegget.
768301 71	Værøy Røstnesvågen, S	67 38.9890 012 43.3721	Q G		Lanterne på stang m. ind*	1	G 0,0 - 360,0
768302 71	Værøy Røstnesvågen	67 39.1299 012 43.1754	Iso R 2s	10,2	Lanterne på stang m. ind*	1	R 0,0 - 360,0
768303 71	Værøy Røstnesvågen Ø Røstnesvågen	67 39.0519 012 43.3046	Iso G 2s	6,0	LA/IB/NB 10,0	0.6	1 G 0,0 - 360,0 Rundtlysende
768304 71	Røstnesvågen Værøy molo nedre Værøy	67 39.0235 012 43.2237	Iso R 2s	8,0	LA/IB/NB 14,0	3	1 R 313,0 - 321,0 Overrettlinje sektor Overrett med: 768306 Retning: 317,0 Beskrivelse: Røstnesvågen overrett
768306 71	Røstnesvågen molo Værøy molo øvre Værøy	67 39.0431 012 43.1753	Oc R 6s	12,0	LA/NB 8,0	3.1	1 R 313,0 - 321,0 Overrettlinje sektor Overrett med: 768304 Retning: 317,0 Beskrivelse: Røstnesvågen overrett
768308 71	Værøy Seiklakken Ø Innseilingen til Røstnesvågen	67 38.8887 012 43.4766	Q R	2,5	Lysbøye	2.5	1 R 0,0 - 360,0 Rundtlysende
768400 71	Værøy Tyvsnes Nord på Værøy	67 39.0728 012 42.9327	Iso R 4s	8,3	Lanterne på stang m/indi*	1.1	1 R 0,0 - 360,0 Rundtlysende.
768401 71	Værøy Teisthammeren molo	67 41.1419 012 42.9468	Iso G 2s	6,8	Lanterne på stang 0,0	3.2	1 G 0,0 - 360,0 Rundtlysende.

Fyrnr. Kartnr.	Område Navn Beliggenhet	Posisjon	Karakter	Lys høyde [m]	Beskrivelse Høyde over grunnen [m]	Lysvidde R G W	Sektor - farge - retning - beskrivelse
768500 71	Værøya Kvitholmen På Kvitholmen	67 41.7793 012 45.9975	FI (2) WRG 5s	13,4	Lyktehus på søyle 5,6	5,3 5,3 6,6	1 G 89,0 - 100,3 Fra inn på nordsiden av Lamholmen til midt over Storskarvskjæret.
							2 R 100,3 - 130,3 Til klar NØ-av stang ved Aurholmskjeret.
							3 G 130,3 - 140,7 Til klar NØ-av østre Aurholmen LA.
							4 R 140,7 - 240,4 Til klar S-av Nordbåen stang.
							5 G 240,4 - 308,6 Til klar SV av 10m grunne Stokkskallen.
							6 W 308,6 - 329,3 Til klar Ø av 7,4m grunne Slåklakskallen.
							7 R 329,3 - 336,3 Til klar V av 7,4m grunne Slåklakskallen.
							8 G 336,3 - 339,3 Til godt klar V av 7,4m grunne Slåklakskallen.
							9 W 339,3 - 350,4 Til klar Ø-av 8,6m grunne Ø av Småbrotflua.
							10 R 350,4 - 13,7 Til klar Ø-av Hallbåen.
							11 G 13,7 - 54,5 Til klar NV-av Lamholmgrunnen stang.
							12 W 54,5 - 56,0 Til SØ-av Lamholmskjæret lanterne.
							13 R 56,0 - 89,0 Til førstnevnte grense.
768600 71	Værøy Lamholmen SV-av Kvitholmen	67 41.6636 012 45.0452	FI R 3s	11,0	Lanterne på stativ 0,0	2,2	1 R 0,0 - 360,0 Rundtlysende.
768700 71	Værøy Aurholmen NØ-av Aurholmen	67 42.7124 012 43.0162	FI R 3s	6,0	Lanterne på stang 0,0	2,2	1 R 0,0 - 360,0 Rundtlysende.
769000 71	Værøy Skarholmen På Nordnakken	67 44.3572 012 39.9231	Iso WRG 4s	19,8	Lyktehus på søyle 13,8	6,1 6,1 7,5	1 G 32,3 - 108,1 Fra klar SØ av Flesa Ø stake og klar V av Søre Småskitan stake til klar N av 6m Nordhandtaren.
							2 W 108,1 - 198,7 Til klar V av 13m Nordskallen.
							3 R 198,7 - 205,0 Til NV av Slåklakkan.
							4 G 205,0 - 314,3 Til SV av Nordlandsflaget N stang.
							5 W 314,3 - 316,1 Til klar NØ av Aurholmen Ø LA og Nordlandsflaget.
							6 R 316,1 - 32,3 Til førstnevnte grense.
769300 70	Værøya Elsneset V på Værøya	67 38.6581 012 33.6478	FI WRG 5s	22,4	Lyktehus på søyle 7,0	7,1 7,1 8,6	1 R 337,2 - 3,9 Fra inn over Koppan til klar V av Veltan og klar av slaggrunnen ved Bøan
							2 G 3,9 - 13,5 Til klar V Oddskallen
							3 W 13,5 - 17,0 Til klar Ø av Møkkelgarden. MERK: 18 meter grunne i denne sektor
							4 R 17,0 - 20,3 Til klar Ø av Nupskallen
							5 G 20,3 - 35,2 Til V av Svadbruna, Rørliskallene og Storfjellbåen
							6 W 35,2 - 80,2 Til klar S 18m Toppskallen
							7 R 80,2 - 97,2 Til klar N av 18 Toppskallen
							8 G 97,2 - 100,1 Til godt klar N 18m Toppskallen
							9 W 100,1 - 112,0 Til klar S av 21m grunne Høgtuvskallen. MERK: 17m grunne i denne sektor
							10 R 112,0 - 120,2 Til klar NØ av 18m grunne Brunskallen
							11 G 120,2 - 123,7 Til godt klar N av 18m grunne Brunskallen
							12 W 123,7 - 135,0 Til klar SV 17m grunne Råkhalsflua. MERK: 13m grunne i denne sektor
							13 R 135,0 - 144,1 Til akkurat klar NØ av 17m grunne Råkhalsflua
							14 G 144,1 - 147,1 Til klar NØ 17m Råkhalsflua
							15 W 147,1 - 150,1 Til klar SV 11m grunne NV for lykta. MERK: 15m grunne i denne sektor
							16 R 150,1 - 185,5 Til V av Knappen

Fyrnr. Kartnr.	Område Navn Beliggenhet	Posisjon	Karakter	Lys høyde [m]	Beskrivelse Høyde over grunnen [m]	Lysvidde R G W	Sektor - farge - retning - beskrivelse
769500 71	Værøya Kvalneset På SV-spissen av Værøya	67 38.2930 012 41.6773	Oc (3) WRG 10s	13,1	Lyktehus 4,5	5.9 5.9 7.4	1 R 229,4 - 242,9 Fra over skjærene NØ-av lykta til SØ av Tindskjæret. 2 G 242,9 - 349,4 Til klar V av Bårbakskjeret. 3 W 349,4 - 18,3 Til klar Ø av 4,6m grunne Båen. 4 R 18,3 - 32,0 Til mellom 4,6m grunne Båen og 6,8m grunne Eirgrunnen og SØ av 2m grunne Foten. 5 G 32,0 - 44,8 Til klar NV av 7,4m Gullfiskskallen. 6 W 44,8 - 45,9 Til klar SØ av 2m grunne Sørfallet og klar SØ av Steinsgrunnen. 7 R 45,9 - 62,9 Til klar NV av 8m grunne Storfua. 8 G 62,9 - 65,6 Til klar SØ av Storfjellskallen. 9 W 65,6 - 67,0 Til N av Storfjellskallen. MERK: 7m Storfjellskallen ligger midt i denne sektor. 10 R 67,0 - 91,2 Til innpå Buneset.
769700 70	Lofoten, Røst Andbakskjær På Andbakskjeret	67 31.6377 012 11.6733	FI WRG 5s	10,8	Lanterne på søyle 10,3	4.6 4.6 5.9	1 R 88,6 - 132,5 Fra innover Sandholmen til V av Little Flesa. 2 G 132,5 - 174,1 Til klar Ø av Flesskallene 3 W 174,1 - 88,6 Til førstnevnte grense
769800 70	Lofoten, Røst Sandskjæret Innerråsa	67 31.4474 012 10.3963	Q W	7,3	Lanterne på stang 4,5	3.6	1 W 0,0 - 360,0 Rundtlysende. Overrett med: 769900 Retning: 227,4 Beskrivelse:
769900 70	Lofoten, Røst Inneråsa, V Ø-av Røstøy	67 31.5350 012 10.6454	FI R 3s	3,0	Lanterne på stang 7,5	2.2	1 R 0,0 - 360,0 Rundtlysende. Overrett med: 769800 Retning: 227,4 Beskrivelse:
770000 70	Lofoten, Røst Brattskjær På Store Brattskjeret	67 31.0982 012 11.1315	Iso WRG 6s	6,2	Lyktehus 4,0	5.7 5.7 7.2	1 R 294,6 - 77,1 Fra NØ av 2m Skamlaustaren til N av stang Ø for Eggløysa og S av Littj-Brattskjeret. 2 G 77,1 - 240,6 Til SV av Skipbåan 3 W 240,6 - 246,8 Til NV av Blomskjert og klar NV av Svartskjeret 4 R 246,8 - 278,4 Til S av Brattklakken stang. 5 G 278,4 - 282,3 Til over 5,8m grunnen S av Brattklakken 6 W 282,3 - 294,6 Til først nevnte grense.
770200 70	Lofoten, Røst Helløy På Neshelløya	67 30.5363 012 08.5645	Oc (2) WRG 8s	11,2	Lyktehus på søyle 7,0	5.9 5.9 7.4	1 G 354,1 - 3,1 Fra V av Austremyrflesa til Ø av 9m grunnen SØ av Vestremyrflesa. 2 W 3,1 - 9,2 Til Ø av Vestremyrflesa. 3 R 9,2 - 26,4 Til over Kårklakken og V av Vestremyrflesa. 4 G 26,4 - 63,5 Til N av søre stang S av Sørlholmen. 5 W 63,5 - 65,0 Til S av nordre stang S av Sørlholmen. 6 R 65,0 - 180,7 Til inn på Ramnakkan.
770400 70	Lofoten, Røst Mærskjær Kårklakkleia	67 30.6250 012 07.9649	Oc (3) WRG 12s	5,4	Lyktehus på stativ 6,0	4.6 4.6 5.9	1 G 189,5 - 344,0 Fra V av Pålskjeret til V av Littj-Kårklakken. 2 W 344,0 - 349,4 Til Ø av skjeret ved Kårklakken. 3 R 349,4 - 187,8 Til innpå land ved Skau.

Fyrnr. Kartnr.	Område Navn Beliggenhet	Posisjon	Karakter	Lys høyde [m]	Beskrivelse Høyde over grunnen [m]	Lysvidde R G W	Sektor - farge - retning - beskrivelse				
770500 70	Lofoten, Røst Sandkjærdretten Færøya	67 30.2940 012 06.5687	FI R 3s	2,9	Lanterne på stang 0,0	2,7	1 R 0,0 - 360,0	Rundtlysende.			
770501 70	Lofoten, Røst Grindstøtta Færøya	67 30.4994 012 05.9626	FI G 3s	3,0	Lanterne på stang 0,0	2,1	1 G 0,0 - 360,0	Rundtlysende.			
770600 70	Lofoten, Røst Værholmnaakken V av Verholmen	67 29.6202 012 03.6437	Oc WRG 6s	17,8	Lyktheus på varde 7,5	4 4 5,2	1 G 307,8 - 330,8 2 W 330,8 - 333,2 3 R 333,2 - 30,2 4 G 30,2 - 124,2 5 W 124,2 - 127,9 6 R 127,9 - 167,2	Fra innover land på Littj Kvaløya til klar V av Littj Kvaløya. Til klar NØ av 4,3 m grunne NØ av Ramnungan lanterne. Til NV av Hesholmen. Til V av Galten lanterne. Til SV av de to stengre ved Stabben S av Brødran. Til innpå land på Svinøynaakken.			
770605 70	Lofoten, Røst Galten Svinøya	67 29.7445 012 03.3889	Iso G 2s	5,0		3	G 0,0 - 360,0				
770606 70	Lofoten, Røst Galtegrunnen Svinøya	67 29.7066 012 03.1261	Iso R 2s	5,0		3	R 0,0 - 360,0				
770800 70	Lofoten, Røst Eskjæret	67 29.2101 012 04.5992	FI G 3s	12,0	Lanterne på stativ 10,0	2,1	1 G 0,0 - 360,0	Rundtlysende.			
770900 70	Lofoten, Røst Ramnungan I leden far øst	67 29.0969 012 04.2460	FI R 3s	7,2	Lanterne på stativ 11,2	2,8	1 R 0,0 - 360,0	Rundtlysende.			
771000 70	Lofoten, Røst Røstholmen På Røstholmens S side	67 28.1631 012 00.9291	FI WRG 5s	18,6	Lanterne på søyle 7,9	5,9 5,9 7,4	1 G 207,7 - 278,1 2 W 278,1 - 2,5 3 R 2,5 - 39,2	Fra Ø av Gullholmen(Rødtoppen) til S av Snopskjeret. Til Ø av Fiskflesa.NB! 4,6m grunne i hvit sektor N av Snopskjertaran. Til akkurat klar av skjeret Ø av Langflesa.			
771100 70	Lofoten, Røst Brødran Innseilingen til havna	67 29.9768 012 03.2507	Q R		LA	2,7	1 R 0,0 - 360,0	Rundtlysende.			
771101 70	Røst Svinøy, V Svinøy vest	67 29.9088 012 03.3720	Q G		LA 0,0	3,1	G 0,0 - 360,0				
771200 70	Lofoten, Røst Prestholmnaakken S på Prestholmnaakken	67 30.2160 012 03.5932	Oc WRG 6s	4,3	Lyktheus med IB 3,0	3,6 3,6 4,7	1 G 243,4 - 19,0 2 W 19,0 - 22,7 3 R 22,7 - 49,7 4 G 49,7 - 59,9 5 W 59,9 - 63,2 6 R 63,2 - 87,9	Fra S av Store Glea, til klar V av Svinøy vest Lanterne. Til Ø av Brødran lanterne. Til SØ av Blodgrunnen Til NV av Blodgrunnen lanterne Til SØ-av jernstang N av Blodgrunnen Til inn på Tjeldingsholmen.			
771235 70	Røst Røst havn	67 30.2047 012 04.2206	Iso G 2s	7,0	Lanterne/IB på staget st*	3	G 0,0 - 360,0				

Fyrnr. Kartnr.	Område Navn Beliggenhet	Posisjon	Karakter	Lys høyde [m]	Beskrivelse Høyde over grunnen [m]	Lysvidde R G W	Sektor - farge - retning - beskrivelse			
771240 70	Røst Røst Fergeleie	67 30.2858 012 04.1723		6,0	LA	   3	W	0,0	- 360,0	
771300 70	Røst Trettskjeret, V	67 30.1090 012 03.5786	Iso G 2s	6,1	Lanterne på stang m/indi*	   1.8	1 G	0,0	- 360,0	Rundtlysende
771400 70	Lofoten, Røst Hallklakken Skarvholmleia	67 31.4528 012 01.1728	Iso WRG 6s	7,3	Lyktehus på underbygning 4,5	   5,2 5,2 6,6	1 G 2 W 3 R	47,6 150,3 165,9	- 150,3 - 165,9 - 243,8	Fra innover Sandøya til klar NØ av 13m Helløybakken. Til V av Skarvholmmane og klar V av Hombåen. Til innover tørrfallet NØ av lykten og N av Rødøya.
771600 70	Lofoten, Røst Nord-Sandøyholman Nord av Sandøya	67 27.1753 011 54.6247	Iso WRG 6s	9,2	Lyktehus på søyle 6,7	   5,4 5,4 6,8	1 G 2 W 3 R 4 G 5 W 6 R	43,8 65,0 69,8 76,9 82,3 83,9	- 65,0 - 69,8 - 76,9 - 82,3 - 83,9 - 199,6	Fra V av Sør-Sandøyskjeran til NV av Valværan. Til S av Seifluan.NB! 2,2 m nærme lykten i hvit sektor. Til N av Seifluan og over 4,9 m grunne. Til N av Seifluan. Til S av Littj hudfatan. Til inn på Ytter Husskjeret.
771800 70	Røst Skomvær Skomvær	67 24.6551 011 52.4955	FI(2) W 30s	47,0	FS/NA 31,7	   18,7	1 W	0,0	- 360,0	Rundtlysende
						Racon Signal: Type:	Morsetegn Morsetegn T m/utstrekning 2.0 n.mil FA			
771810 70	Røst Skomvær bifyr Skomvær	67 24.6551 011 52.4955	Fast W lvs	27,0	FS/BF 31,7	   15,2	1 W	247,0	- 257,0	Lyser fra 247 til 257 gr
772000 70	Lofoten, Røst Ytre Husskjær Vest av Storfjellet	67 27.7463 011 55.2213	FI (2) WRG 5s	12,0	Lyktehus på søyle 9,7	   5,3 5,3 6,6	1 G 2 W 3 R 4 G 5 W 6 R	37,8 53,0 54,8 219,9 224,9 227,9	- 53,0 - 54,8 - 219,9 - 224,9 - 227,9 - 235,1	Fra innpå Råkneset til NV av Valværfluene Til SØ av sydligste skjær Hudfatan Til klar SØ av Olaskjæran Til klar SØ av Ytre Trollet stang Til klar NV av Skjåskjeran og NV av Blodgrunnen Til innpå landet ved Storfjellet. Lykten går i mørk i Storfjellet
772100 70	Røst Ytre Alkskjær Ytre Alkskjær	67 30.8594 011 58.9283	Q R	9,3	Lyktehus på stativ 11,8	   2,4	1 R	0,0	- 360,0	Rundtlysende
772200 70	Lofoten, Røst Alkskjær På Alkskjeret	67 30.7930 011 58.8844	FI WRG 5s	12,0	Lyktehus på søyle 5,5	   4,9 4,9 6,2	1 G 2 W 3 R	53,8 147,0 151,5	- 147,0 - 151,5 - 305,2	Fra inn over Synstvestlåttran til klar N av 6m grunne NV av lykta. Til SV av Brunsøyskallen og SV av Torrbaen. Til SV av Kjerringskjerflu.
772400 70	Lofoten, Røst Kjerringskjærflu N-av Oterholman	67 30.4297 012 00.8483	FI G 3s	3,8	Lanterne på stang 0,0	   2,1	1 G	0,0	- 360,0	Rundtlysende.
772600 70	Lofoten, Røst Lamholmtaren, SV V-av Brødran	67 30.0249 012 01.7260		5,7	Lanterne på stang 6,7	   3,4	1 W	0,0	- 360,0	Rundtlysende.

Fyrnr. Kartnr.	Område Navn Beliggenhet	Posisjon	Karakter	Lys høyde [m]	Beskrivelse Høyde over grunnen [m]	Lysvidde R G W	Sektor - farge - retning - beskrivelse
772800 70	Lofoten, Røst Blodgrunnen NV-av Vedøy	67 29.3910 012 00.2147	FI G 3s	3,9	Lanterne på stang	2,1	1 G 0,0 - 360,0 Rundtlysende.
774000 74	Lofoten, yttersiden Moholmen På Moholmen	68 07.1786 013 07.4324	FI WRG 5s	12,1	Lyktehus på søyle 6,4	6,8 6,8 8,4	1 G 65,0 - 73,3 Fra inn på Bergneset til klar N av Bergneset. 2 W 73,3 - 85,4 Til klar S av 17m Øyskallen. 3 R 85,4 - 98,3 Til klar N av 9,7m grunne Skeiegrunnpallan 4 G 98,3 - 102,0 Til klar N av 18m grunne Skeiegrunnpallan 5 W 102,0 - 114,2 Til klar S av 27 m grunne Trollhovudskallen. 6 R 114,2 - 120,1 Til klar N av 27m grunne Trollhovudskallen. 7 G 120,1 - 127,6 Til klar N av 14m grunne Flesskallen. 8 W 127,6 - 128,8 Til klar SV av 13m Gryskallen. 9 R 128,8 - 146,4 Til klar Ø av Strandflesa, og mellom 16m Bentskallen og 11m Snabbskallen. 10 G 146,4 - 181,5 Til klar Ø av Lysbåen. 11 W 181,5 - 185,6 Til klar V av Skarvholman og V av Vadskiten. 12 R 185,6 - 199,8 Til over Brørne. 13 G 199,8 - 204,3 Til klar SØ av Brørne. 14 W 204,3 - 207,6 Til klar NV av 15m grunne Fjærleitgrunnen. 15 R 207,6 - 268,3 Til klar N av Storfallet nordre rød stake.
774100 74	Lofoten, yttersiden Skarvskjær NØ-på holmen	68 10.7242 013 09.2061	FI W 3s	15,3	Lanterne på stativ 9,7	4,6	1 W 0,0 - 360,0 Rundtlysende.
774200 74	Lofoten, yttersiden Leiholmen S på Leiholmen	68 06.5837 013 10.1982	Oc (2) WRG 8s	7,0	Lyktehus på stativ 6,0	5,1 5,1 6,4	1 R 296,5 - 328,8 Fra innpå Storlamholmen til midt i sundet mellom Store og Lille Lamholmen. 2 G 328,8 - 126,4 Til V av Gjettbøen. 3 W 126,4 - 127,9 Til klar SV av Svartoksen. (Sektor går over grunnflak SV av Henriskjærene) 4 R 127,9 - 161,9 Til innpå Henriskjærene.
774300 74	Lofoten, yttersiden Kråkbåen På 3 beinetstativ	68 06.2641 013 11.5472	FI W 3s	8,0	Lanterne på stativ	3,7	1 W 0,0 - 360,0 Rundtlysende.
774400 74	Lofoten, yttersiden Jusholmen N på Jusholmen	68 06.5434 013 13.6893	Oc (2) WRG 8s	30,5	Lyktehus 3,0	7,3 7,3 8,8	1 G 12,5 - 134,8 Fra inn på Gullrosøya til klar Ø-av Lysbåen. 2 W 134,8 - 140,0 Til klar V av Vadskiten. MERK: 7m grunne i denne sektor. 3 R 140,0 - 159,9 Til inn på Skarvskjæret. 4 G 159,9 - 165,7 Til klar Ø av Skarvskjæret. 5 W 165,7 - 175,1 Til klar V av Myrlandsfallet. MERK: 12m grunne i denne sektor. 6 R 175,1 - 189,8 Til klar Ø av 6,3m grunne Middagsbåen. 7 G 189,8 - 205,0 Til klar SØ av Einsteinen. 8 W 205,0 - 206,4 Til NV av Hornneset. 9 R 206,4 - 229,8 Til inn på Hestneset. 10 G 229,8 - 241,4 Til klar S av Hestnesflaket. 11 W 241,4 - 243,3 Til klar N av Kjørfallet. 12 R 243,3 - 277,7 Til klar N av landet øst for lykta.
774500 74	Lofoten, yttersiden Blindmannsholmen Ramberg	68 05.5464 013 12.1317	Q R	5,8	Lanterne på stang 0,0	2	1 R 0,0 - 360,0 Rundtlysende.

Fyrnr. Kartnr.	Område Navn Beliggenhet	Posisjon	Karakter	Lys høyde [m]	Beskrivelse Høyde over grunnen [m]	Lysvidde R G W	Sektor - farge - retning - beskrivelse				
774501 74	Lofoten, yttersiden Røssøystraumen, Ø	68 05.4536 013 11.6987	FI G 3s	5,0	Lanterne på stang 0,0	2,1	1	G	0,0	- 360,0	Rundtlysende.
774502 74	Lofoten, yttersiden Røssøystraumen, V Ramberg	68 05.4298 013 11.5013	FI R 3s	5,0	Lanterne på stang 0,0	2,2	1	R	0,0	- 360,0	Rundtlysende.
774503 74	Lofoten yttersiden Torvøya NV Røssøystraumen	68 05.3243 013 11.4873	Iso G 2s	5,0	HIB på stang 10,0	2,7	1	G	0,0	- 360,0	Rundtlysende
774504 74	Lofoten yttersiden Øyaskjæret Røssøystraumen	68 05.3574 013 11.4084	Iso R 4s	5,0	HIB på stang 9,0	2,2	1	R	0,0	- 360,0	Rundtlysende
774505 74	Lofoten, yttersiden Gullersøy Rambergsvika	68 05.2855 013 12.2301	Iso G 2s	2,0	Lysbøye	3,8	1	G	0,0	- 360,0	Rundtlysende
774506 74	Lofoten yttersiden Pattmoan Røssøystraumen	68 05.2211 013 11.2721	Iso R 2s		HIB på stang	2,1	1	R		- 360,0	Rundtlysende
774600 74	Lofoten, yttersiden Ramberg Torvøya NØ side	68 05.2860 013 12.0244	Oc WRG 6s	4,5	Lyktehus 3,0	4,5 4,5 5,8	1	G	168,4	- 201,4	Fra inn over Korshamneset til 100m Ø-av Leiholmen.
							2	W	201,4	- 202,6	Til 121m Ø-av Leiholmen.
							3	R	202,6	- 273,7	Til klar S-av Ramberg nordre molo.
							4	G	273,7	- 276,8	Til klar N-av Ramberg søre molo.
							5	W	276,8	- 325,2	Til klar Ø-av Dynan stang.
							6	R	325,2	- 339,8	Til inn over tørrfallet ved Dynan stang.
774800 74	Lofoten, yttersiden Ramberg, S molo På molohodet	68 05.2165 013 13.1835	Iso G 4s	6,0	Lanterne på stativ m/ind*	1,8	1	G	0,0	- 360,0	Rundtlysende.
774900 74	Lofoten, yttersiden Ramberg, N molo	68 05.2698 013 13.1258	Iso R 4s	6,5	Lanterne på stativ m/ind*	1,4	1	R	0,0	- 360,0	Rundtlysende.
775000 0	Lofoten, yttersiden Ramberg indre molo	68 05.2719 013 13.3831		4,5	IB 0,0						
775200 74	Lofoten, yttersiden Fredvang molo	68 04.9049 013 10.4030	Iso R 2s	6,0	Lanterne på stang 0,0	2,6	1	R	0,0	- 360,0	Rundtlysende.
775300 74	Lofoten, yttersiden Kubholmen På nordre brukar	68 04.7442 013 11.6430	Oc (2) WRG 8s	5,0	Lyktehus 3,0	4,9 4,9 6,2	1	G	236,0	- 265,8	Fra S av stang Ø av Torvøya til sør av rød stake S av Torvøya.
							2	W	265,8	- 272,3	Til N-av Lille Buøya.
							3	R	272,3	- 44,8	Til nettopp fri NV av Lyngøya.
							4	G	44,8	- 52,8	Til klar NV av Lyngøya
							5	W	52,8	- 61,2	Til S av Kubholmen.
							6	R	61,2	- 110,7	Til innpå Klubbholmen

Fyrnr. Kartnr.	Område Navn Beliggenhet	Posisjon	Karakter	Lys høyde [m]	Beskrivelse Høyde over grunnen [m]	Lysvidde R G W	Sektor - farge - retning - beskrivelse
775500 72	Lofoten, yttersiden Krystad På Tussodden, Selfjorden	68 03.5557 013 10.1310	Oc WRG 6s	9,2	Lyktehus 3,0	5,3 5,3 6,6	1 G 176,0 - 185,6 Fra innpå Hovden til 55m Ø-av Fredvang molo lanterne. 2 W 185,6 - 197,7 Til 65m V-av Flatholmen. 3 R 197,7 - 334,1 Til Ø-av Prestholmen. 4 G 334,1 - 2,9 Til V-av Prestholmen. 5 W 2,9 - 17,3 Til 137m Ø-av Langnesgrunnen jernstang. 6 R 17,3 - 38,2 Til 150m Ø-av Krystadøy.
775700 74	Lofoten, yttersiden Napp NØ på Nappsholmen	68 08.3641 013 27.6232	Oc WRG 6s	8,0	Lyktehus 3,0	7,5 7,5 9,1	1 G 165,6 - 172,4 Fra innpå land ved Litsandnesflua til 383m Ø av Hundholmen fyrlykt. 2 W 172,4 - 178,8 Til 235m V av Ramsbåen lanterne og 212m klar av Haganaset. MERK:I hvit sektor er det, 9m grunne NØ Smorten, 9,5 m grunne Ø av Smorten og 9,5 m grunne NV for Ramsbåen. 3 R 178,8 - 215,0 Til 238m N av Deigen lanterne. 4 G 215,0 - 248,8 Til 299m S av Deigen lanterne. 5 W 248,8 - 258,4 Til klar N av Hauggrunnen stake. 6 R 258,4 - 310,9 Til inn på land N av Hattsteinan. 7 G 310,9 - 7,8 Til 681m V av Steinbergbåen lanterne og klar V av Revlan. 8 W 7,8 - 12,2 Til 159m Ø av Segelsteinen. 9 R 12,2 - 22,0 Til innpå Hårberget.
775900 74	Lofoten, yttersiden Deigen V Vestvågøy	68 08.6857 013 28.6587		5,8	Lanterne på stang	3,2	1 W 0,0 - 360,0 Rundtlysende.
776301 74	Napp Øya S Innseiling til Napp Havn	68 07.8427 013 26.4037	Iso G 2s	7,0	LA/IB/NB 15,0	3,9	1 G 0,0 - 360,0 Rundtlysende
776303 74	Napp Napp Napp havn	68 07.8450 013 26.2776	Iso G 2s	7,0	LA/IB/NB 15,6	3,9	1 G 0,0 - 360,0 Rundtlysende
776305 74	Napp Napp, indre, N Napp havn	68 07.9051 013 26.1309	Iso G 2s	7,0	LA/IB/NB 13,7	3,9	1 G 0,0 - 360,0 Rundtlysende
776402 74	Napp Napp molo På molo	68 07.7961 013 26.4406	Iso R 2s	5,5	LA/IB/NE 2,0	3,2	1 R 0,0 - 360,0 Rundtlysende.
776404 74	Napp Finnhammeren Napp havn	68 07.8149 013 26.2160	Iso R 2s	7,0	LA/IB/NB 15,3	3,2	1 R 0,0 - 360,0 Rundtlysende
776406 74	Napp Napp, indre, S Napp havn	68 07.8714 013 26.0528	Iso R 2s	7,0	HIB/NB 13,5	3,2	1 R 0,0 - 360,0 Rundtlysende

Fyrnr. Kartnr.	Område Navn Beliggenhet	Posisjon	Karakter	Lys høyde [m]	Beskrivelse Høyde over grunnen [m]	Lysvidde R G W	Sektor - farge - retning - beskrivelse
776600 74	Lofoten, yttersiden Horneset På Horneset	68 10.1648 013 19.3835	FI (2) WRG 5s	39,9	Lyktehus på søyle 5,5	6,3 6,3 7,8	1 G 20,5 - 32,3 Fra innpå Mjåsteinneset til klar NV av Jusholmen.
							2 W 32,3 - 36,1 Til klar SØ av Steinen.
							3 R 36,1 - 55,1 Til klar SØ av Svartoksen.
							4 G 55,1 - 60,9 Til klar N av Fiskfatskjæran
							5 W 60,9 - 63,8 Til klar SØ av Øyskallen
							6 R 63,8 - 65,1 Til akkurat klar av 9,7m grunne Skeiegrunnpallan.
							7 G 65,1 - 66,1 Til klar N av Skeiegrunnpallan.
							8 W 66,1 - 67,6 Til akkurat klar S av 9,8m grunnen Ø av Brørne
							9 R 67,6 - 70,6 Til klar S av 16m Mulskallen
							10 G 70,6 - 109,3 Til N av 1,8m Bjørntindskallen
							11 W 109,3 - 137,0 Til S av 1,9m Myrlandsfallet
							12 R 137,0 - 270,6 Til S av 2,2m Smorten
776610 74	Nappstraumen Myrlandsflesan På Myrlandsflesa	68 11.7041 013 19.0891	Q (3) W 10s	15,0	Lanterne på stang 13,0	4,1	
776800 74	Lofoten, yttersiden Hundholmen På Hundholmen	68 09.7165 013 26.5803	Oc (2) WRG 8s	13,5	Lyktehus på stativ 8,5	5,9 5,9 7,4	1 G 104,6 - 114,2 Fra klar N av Tjeldneset og Horneset til klar NØ av 8,5m grunne Hornskallen.
							2 W 114,2 - 117,8 Til klar SV av Einsteinen stg. og klar SV av Myrlandsfallet, OBS. 5,7m grunne i hvit sektor N av Litflua
							3 R 117,8 - 124,3 Til akkurat klar S for Myrlandsflesan LA
							4 G 124,3 - 129,1 Til klar NØ av Myrlandsflesa LA
							5 W 129,1 - 130,3 Til klar SV av 4,7m grunne Grunnbåen.
							6 R 130,3 - 160,3 Til Ø av Bjørnbåen
							7 G 160,3 - 164,9 Til klar Ø av Bjørnbåen stake
							8 W 164,9 - 168,8 Til klar Ø av Skjoldbrybåen
							9 R 168,8 - 187,6 Til klar Ø av Indreholmen
							10 G 187,6 - 245,3 Til SØ av Storholmbåen R stake
							11 W 245,3 - 249,1 Til klar NV av Nonsholmen
							12 R 249,1 - 285,3 Til innpå Offersøya
							13 G 285,3 - 325,9 Til klar V av Deigen LA
							14 W 325,9 - 335,9 Til klar Ø av Litsandesflua stg.
							15 R 335,9 - 104,6 Til første grense
776900 74	Lofoten, yttersiden Ramsbøen N Nappstraumen	68 09.3563 013 27.9097	FI G 3s	7,5	Lanterne på stativ 9,0	2,1	1 G 0,0 - 360,0 Rundtlysende.

Fyrnr. Kartnr.	Område Navn Beliggenhet	Posisjon	Karakter	Lys høyde [m]	Beskrivelse Høyde over grunnen [m]	Lysvidde R G W	Sektor - farge - retning - beskrivelse
777000 74	Lofoten, yttersiden Hæsholmene På toppen av Storholmen	68 13.5068 013 26.3139	FI WRG 5s	16,5	Lyktehus 3,7	5.9 5.9 7.4	1 W 93,4 - 129,5 Fra N av 16m Ofsan til V av Fausken stang. 2 R 129,5 - 154,9 Til Ø av 8,4m Olgrunnen. 3 G 154,9 - 157,8 Til nesten klar 30m kvoten Ø av Olgrunnen. 4 W 157,8 - 190,8 Til V av 10m Steinsbåen. 5 R 190,8 - 218,8 Til SØ av Hella. 6 G 218,8 - 254,3 Til S av Tjeldskjæret. 7 W 254,3 - 255,4 Til N av Bjørnøy. 8 R 255,4 - 350,0 Til Ø av Ramsbåen. 9 G 350,0 - 353,6 Til V av Ramsbåen lanterne. 10 W 353,6 - 356,1 Til Ø av Hundholmen. 11 R 356,1 - 39,9 Til Inn på Hornskallen. 12 G 39,9 - 41,9 Til V av 8m Hornskallen. 13 W 41,9 - 47,4 Til SØ av Einsteinen stang. 14 R 47,4 - 74,0 Til S av Myrlandsfallet og midt mellom Hellbåen og Bjørnebåen. 15 G 74,0 - 93,4 Til førstnevnte grense.
777500 74	Lofoten, yttersiden Bjørnøy På Bjørnarya	68 14.3061 013 35.2262	Oc (2) WRG 8s	30,2	Lyktehus 3,0	4.7 4.7 6	1 G 54,7 - 89,1 Fra inn på land N av Utakleiv til N-av Fausken stg. 2 W 89,1 - 92,8 Til S-av Hauklansbåen stg. og S av 8,3m grunne Olgrunnen. 3 R 92,8 - 159,2 Til innpå Sortlandsvika 4 G 159,2 - 224,2 Til akkurat klar SØ av 7,6m grunne S av Halsan. 5 W 224,2 - 227,8 Til akkurat klar NV av Steinsodden og 3m grunne N av Steinsodden. 6 R 227,8 - 282,9 Til innpå Bjørnøya og klar S av Skjåholmen.
777700 74	Lofoten, yttersiden Jurbånan Tangstad	68 14.3127 013 37.1250	Iso R 2s	8,0	LA/NE 8,0	3.2	1 R 0,0 - 360,0 Rundtlysende. Overrett med: 777800 Retning: 105,8 Beskrivelse: Tangstad overettlinje
777800 74	Lofote, yttersiden Tangstad molo Tangstad	68 14.2744 013 37.4893	Fast R lvs	9,5	LA/NE 4,5	3.4	1 R 0,0 - 360,0 Rundtlysende. Overrett med: 777700 Retning: 105,8 Beskrivelse: Tangstad overettlinje
777900 0	Lofoten, yttersiden Tangstad Molohode Tangstad	68 14.2263 013 37.5639			IB 3,4		
778000 74	Lofoten, yttersiden Olgrunnen NV av Hæsholmene lykt	68 15.0131 013 24.5578	Q W	2,5	Lysbøye 0,0	3.8	1 W 0,0 - 360,0 Rundtlysende












Fyrnr. Kartnr.	Område Navn Beliggenhet	Posisjon	Karakter	Lys høyde [m]	Beskrivelse Høyde over grunnen [m]	Lysvidde R G W	Sektor - farge - retning - beskrivelse
778200 74	Lofoten, yttersiden Skolmneset Steinsfjorden N side	68 14.8287 013 30.6105	Iso WRG 4s	17,8	Lyktehus på varde 7,7	5,4 5,4 6,7	1 G 305,3 - 25,0 Fra NØ av Hauklandsbåen stg. til klar V av 7,2m grunne Ø av Veggen.
							2 W 25,0 - 26,8 Til SØ av Indreholmen og klar SØ av 5,7m grunne S av Indreholmen.
							3 R 26,8 - 71,1 Til klar N av Fausken.
							4 G 71,1 - 76,1 Til klar N av 4,7m grunne Grunnebåen og 8,3m grunne Hellbåflua.
							5 W 76,1 - 83,7 Til klar S av 8,3m grunne Olgrunnen.
							6 R 83,7 - 118,8 Til klar NØ av 3,4m grunne Stauren.
							7 G 118,8 - 150,0 Til klar NØ av Hella Rød stake.
							8 W 150,0 - 181,8 Til klar V av Unstadbåen.
							9 R 181,8 - 209,9 Til innpå landet ved Skolmskaret.
778400 74	Vestvågøy Kleivheia NV på Vestvågøya	68 17.1863 013 34.2417	Iso WRG 6s	39,5	Lyktehus på underbygning 6,0	7,3 7,3 8,9	1 G 32,1 - 36,4 Fra kloss på Skolmneset til 425m NV av ytterste punkt ved Skolmneset.
							2 W 36,4 - 39,1 Til 650m NV av ytterste punkt ved Skolmneset og klar Ø av 1,4m Hella.
							3 R 39,1 - 60,3 Til klar NV av 18m Ofsan.
							4 G 60,3 - 61,9 Til klar NV av 18m Ofsan.
							5 W 61,9 - 185,4 Til klar V av 19m Akslan. MERK: 7m Unstadbåen og 16m Havskallen ligger i denne sektor.
							6 R 185,4 - 238,4 Til inn over land ved Kløvningbåen.
778502 74	Lofoten, yttersiden Eggum, nedre På nordre molo	68 17.9147 013 43.0973	Fast R lys	3,9	Lanterne på stang 0,0	3,7	1 R 215,0 - 219,0 Overrettlys - overrett med Eggum øvre - leder mellom Torrielen og Vismannen.
		Overrett med: 778504		Retning: 216,9		Beskrivelse: Leder inn fra Breisund, inn til Mjåsund	
778504 74	Lofoten, yttersiden Eggum, øvre På søre molo	68 17.8712 013 43.0101	Fast R lys	9,5	Lanterne på stang 0,0	3,7	1 R 215,0 - 219,0 Overrettlys - overrett med Eggum nedre - leder mellom Torrielen og Vismannen
		Overrett med: 778502		Retning: 216,9		Beskrivelse: Leder inn fra Breisund, inn til Mjåsund	
778600 74	Lofoten, yttersiden Eggum Eggum	68 18.6361 013 41.0793	Oc WRG 6s	5,2	Lyktehus 3,0	7,5 7,5 9,1	1 G 87,4 - 106,9 Fra S av Mjågrunnskallen til klar NØ av Hella stg.
							2 W 106,9 - 109,1 Til klar SV av Leibåen stg.
							3 R 109,1 - 155,0 Til innpå Været.
							4 G 155,0 - 173,2 Til klar Ø av Jørsbåen.
							5 W 173,2 - 185,7 Til klar V av Gammelhella.
							6 R 185,7 - 190,2 Til klar Ø av Gammelhella.
							7 G 190,2 - 194,2 Til klar Ø av Småhella jst.
							8 W 194,2 - 199,6 Til V av 4,3m grunne V av Kvannholmgrunnen stg.
							9 R 199,6 - 296,3 Til rett sør av Skjellflua stg.

Fyrnr. Kartnr.	Område Navn Beliggenhet	Posisjon	Karakter	Lys høyde [m]	Beskrivelse Høyde over grunnen [m]	Lysvidde R G W	Sektor - farge - retning - beskrivelse
779200 74	Lofoten, yttersiden Borgværskjær, SV SV av Borgvær	68 19.1574 013 46.4314	FI RG 3s	9,3	Lanterne på stang 3,8	4,6 4,6	1 R 78,3 - 140,8 Fra S av Torillen stang. til midt i Breisundet klar NØ av stang. ved Store Knutsholmen 1 G 71,7 - 140,4 Fra midt i Breisundet klar NØ av Knutsholgrunnen stang, til klar S av Torillen stang. 2 G 140,8 - 163,5 Til innpå Knutsholmen 2 R 140,4 - 71,7 Til klar S av Torillen stang, og til først nevnte grense.
779400 74	Lofoten, yttersiden Vedløysa S av Borgvær	68 18.4447 013 47.2865	Oc (2) WRG 8s	5,5	Lyktehus 3,0	4,7 4,7 6	1 G 309,0 - 321,4 Fra innpå Flatholmen til klar V av 3,2m grunne S av Varholmen 2 W 321,4 - 326,4 Til klar Ø av Langskjæran. 3 R 326,4 - 349,9 Til klar Ø av Borgvåg stang og klar V av Langskjæret 4 G 349,9 - 118,6 Til klar NØ av Borgflesflua Ø stang. 5 W 118,6 - 119,5 Til klar SV av Gammelhella. 6 R 119,5 - 172,6 Til innover vestsiden av Borgvær.
779601 74	Lofoten, yttersiden Prestskjæret SV av Borgvær	68 18.8703 013 46.6589	Iso G 2s	6,0	HIB på stang 8,0	1,9	1 G 0,0 - 360,0 Rundtlysende
779602 74	Lofoten, yttersiden Vismannen SV av Borgvær	68 18.9703 013 46.4888	Iso R 2s	6,0	HIB på stang 10,0	1,3	1 R 0,0 - 360,0 Rundtlysende
779604 74	Lofoten, yttersiden Kjeldskjærgrunnen Borgværsundet	68 19.2416 013 47.4851	Iso R 2s	8,0	HIB på stang 10,0	1,3	1 R 0,0 - 360,0 Rundtlysende
780300 74	Lofoten, yttersiden Vestresand molo NV Vestvågøy	68 18.6434 013 51.1600	Iso R 2s	6,5	Lanterne på stang 4,0	1	1 R 0,0 - 360,0 Rundtlysende.
780700 73	Lofoten, yttersiden Kvalnes N på Vestvågøya	68 20.8085 013 58.2496	Oc WRG 6s	9,4	Lyktehus på søyle 11,0	7,5 7,5 9,1	1 G 96,3 - 113,5 Fra over grunner ved Heklan til NØ av Leikvikskallen 2 W 113,5 - 156,6 Til 347m V av Kvalnesflesa varde. 3 R 156,6 - 235,3 Til klar S av Merrspennbåen. 4 G 235,3 - 252,3 Til klar S av Høgfjellfluene 5 W 252,3 - 253,9 Til klar N av Pallan. MERK: Lav dybde i hvit sektor i øst. 6 R 253,9 - 270,1 Til klar S-av Kvitingen varde.
781502 73	Lofoten, yttersiden Vikarøya Sundklakkstraumen	68 20.2804 014 02.9307	Iso R 4s	7,0	Lanterne på stang 12,0	3,3	1 R 0,0 - 360,0 Rundtlysende
781600 73	Lofoten, yttersiden Vikspollen Vikspollens S side	68 19.4923 014 04.2533	Iso WRG 6s	7,0	Lyktehus på underbygning 6,0	4,9 4,9 6,2	1 G 117,6 - 157,7 Fra klar S av Sundklakkstraumen N lanterne, til 298m Ø av Kvitingen varde. 2 W 157,7 - 160,6 Til klar V av Vestre Vassulflua. 3 R 160,6 - 198,9 Til innpå Vikpollen.
781601 73	Lofoten, yttersiden Sundklakkstraumen N Sundklakkstraumen	68 19.7317 014 03.0971	Iso G 4s		LA/SC	4	1 G 0,0 - 360,0 Rundtlysende
781700 73	Lofoten, yttersiden Søre Skarvskjær Sundklakkstraumen	68 16.7804 014 08.2007	Oc R 6s	3,6	Lanterne på stang	1,1	1 R 0,0 - 360,0 Rundtlysende.






















Fyrnr. Kartnr.	Område Navn Beliggenhet	Posisjon	Karakter	Lys høyde [m]	Beskrivelse Høyde over grunnen [m]	Lysvidde R G W	Sektor - farge - retning - beskrivelse				
781800 73	Lofoten, yttersiden Nordre Skarvskjær Sundklakkstraumen	68 16.9483 014 07.9880	Oc R 6s	3,0	Lanterne på stang	1,1	1	R	0,0	- 360,0	Rundtlysende.
781900 73	Lofoten, yttersiden Refsøy Sundklakkstraumen	68 17.0586 014 07.6525	Oc R 6s	5,0	Lanterne på stang m/indi*	1,1	1	R	0,0	- 360,0	Rundtlysende.
782000 73	Lofoten, yttersiden Sundklakksøy Sundklakkstraumen	68 17.0517 014 07.7760	Oc G 6s	4,2	Lanterne på stang m/indi*	2,4	1	G	0,0	- 360,0	Rundtlysende.
782100 73	Lofoten, yttersiden Haugsgrunnen Sundklakkstraumen	68 17.3152 014 06.7233	Q R	2,5	Lanterne på stang	2,2	1	R	0,0	- 360,0	Rundtlysende.
782200 73	Lofoten, yttersiden Nåla Sundklakkstraumen	68 17.2734 014 07.0847	Q G	2,8	Lanterne på stang	2	1	G	0,0	- 360,0	Rundtlysende.
782300 73	Lofoten, yttersiden Rødholmgrunnen Sundklakkstraumen	68 17.7467 014 05.1204		3,0	Lanterne på stang	3,8	1	W	0,0	- 360,0	Rundtlysende.
782400 73	Lofoten, yttersiden Skarvskjær Sundklakkstraumen	68 17.5969 014 04.0470	Iso G 2s	5,0	Lanterne på stang 8,5	3,9	1	G	0,0	- 360,0	Rundtlysende.
782500 73	Lofoten, yttersiden Klakkane Sundklakkstraumen	68 16.0108 014 09.5619	Oc G 6s	4,0	Lanterne på stang	2,4	1	G	0,0	- 360,0	Rundtlysende.
783000 73	Lofoten, yttersiden Hovsund Hovsundhamn	68 20.6881 014 05.4378	Oc WRG 6s	10,5	Lyktehus på underbygning 6,5	7,9 7,9 9,1	1	G	53,9	- 115,1	Fra inn over Vikarøya, til 654m N-av Kvitingen varde, og klar N-av 5,6m Steinsgrunnen.
							2	W	115,1	- 118,0	Til 787m N-av Kvitingen varde og klar S-av Hovsflesa.
							3	R	118,0	- 144,7	Til klar V-av Stabban.
							4	G	144,7	- 191,0	Til klar Ø-av Småskallan (9,2m i hvit sektor).
							5	W	191,0	- 194,4	Til klar av V-av Skimtgrunnen.
							6	R	194,4	- 208,0	Til klar V-av Storskuvingen.
							7	G	208,0	- 224,3	Til klar SØ-av Litleskuvingen.
							8	W	224,3	- 232,3	Til klar NV-av Einsteintørra. MERK: 3m grunne i hvit sektor. Grunt vann i hvit sektor.
							9	R	232,3	- 271,9	Til inn på Arholmen.
783200 75	Lofoten, yttersiden Skuvingen N av Skimtgrunnen	68 23.9651 014 08.4751	Q W	4,0	Lysbøye 0,0	4,3	1	W	0,0	- 360,0	Rundtlysende

Fyrnr. Kartnr.	Område Navn Beliggenhet	Posisjon	Karakter	Lys høyde [m]	Beskrivelse Høyde over grunnen [m]	Lysvidde R G W	Sektor - farge - retning - beskrivelse
784000 75	Lofoten, yttersiden Laukvik Dranglan	68 23.4097 014 24.4816	Oc WRG 6s	11,0	Lyktheus på underbygning 6,5	7.5 7.5 9.1	1 G 59,3 - 92,8 Fra 360m N av Fallan stang til 950m N av Storskvingen 2 W 92,8 - 117,9 Til 300m S av Tintorskallen 3 R 117,9 - 121,7 Til mellom Tintorskalle og Kroktindskallen 4 G 121,7 - 129,3 Til NØ av Krokktindskallen 5 W 129,3 - 185,1 Til V av Ytre Havbåen og 260m V av 4,4m Sundsfallet grunne 6 R 185,1 - 194,2 Til 450m Ø av Indre Havbåen 7 G 194,2 - 205,0 Til SØ av Hekkelen 8 W 205,0 - 224,2 Til NV av 5,9m Barsgrunnen 9 R 224,2 - 232,1 Til inn over Barsgrunnen
784010 0	Lofoten, yttersiden Dranglan	68 23.3354 014 24.6095	Fast lys yellow	5,3	Indirekte belysning 3,0		
784100 75	Lofoten, yttersiden Laukvik Nedre Laukvik havn	68 23.3284 014 24.7214	Iso W 2s	3,2	LA/NE	2,5	1 W 0,0 - 360,0 Rundtlysende Overrett med: 784110 Retning: 83,3 Beskrivelse: Leder inn dypeste renne
784110 75	Lofoten yttersiden Laukvik, øvre Laukvik havn	68 23.3379 014 24.9421	Oc (2) W 8s	6,5	LA/NE	2,5	1 W 0,0 - 360,0 Rundtlysende Overrett med: 784100 Retning: 83,3 Beskrivelse: Leder inn dypeste renne
784202 75	Lofoten ytterside Laukvik molo	68 23.3320 014 24.1690	Iso R 4s	11,3	Lanterne på stang	1,5	1 R 0,0 - 360,0 Rundtlysende
784303 75	Lofoten ytterside Seingsholmen Ved Laukvik hvn	68 23.2885 014 24.5685	Iso G 4s	5,2	Lanterne på stang	1,5	1 G 0,0 - 360,0 Rundtlysende.
784310 0	Lofoten, yttersiden Laukvik indre vestre	68 23.1638 014 24.7648			IB		
784320 0	Lofoten, yttersiden Laukvik, indre østre	68 23.1887 014 24.8397			IB		

Fyrnr. Kartnr.	Område Navn Beliggenhet	Posisjon	Karakter	Lys høyde [m]	Beskrivelse Høyde over grunnen [m]	Lysvidde R G W	Sektor - farge - retning - beskrivelse
785100 69	Hadsselfjorden Medskallen Fiskebøl	68 27.3018 014 50.6716	Oc (2) WRG 8s	10,0	Lyktehus på stativ med IB 16,0	<div style="display: flex; flex-direction: column; align-items: center;"> <div style="width: 10px; height: 10px; background-color: #f08080; margin-bottom: 2px;"></div> <div style="width: 10px; height: 10px; background-color: #90ee90; margin-bottom: 2px;"></div> <div style="width: 10px; height: 10px; background-color: #ffff00;"></div> </div>	1 R 7,9 - 68,0 Fra klar Ø av grunnlinjen på Kalvøya Til klar NV av Grøttøya
							2 G 68,0 - 96,4 Til klar N av Storseløya
							3 W 96,4 - 123,0 Til klar SSV av Esauskjeret. Merk det ligger en 7,3m grunne i sektoren
							4 R 123,0 - 137,6 Til innpå Haugvågen og klar NØ av Haugkleppan
							5 G 137,6 - 161,6 Til innpå grunnen til Melbu innseiling V
							6 W 161,6 - 162,5 Til østre innløpet til Melbu havn. Merk. Hvit sektor er smal og går over land i vestre innløp
							7 R 162,5 - 216,1 Til klar SØ av Trollskjeret
							8 G 216,1 - 217,2 Til godt klar av Trollskjeret
							9 W 217,2 - 218,9 Til klar NV av Gjævaskjæran stang
							10 R 218,9 - 225,0 Til klar SØ av Gjæva
							11 G 225,0 - 226,3 Til godt klar SØ av Gjæva
							12 W 226,3 - 245,2 Til klar N av Kvannholman og Hamfatet stang
							13 R 245,2 - 295,1 Til klar NØ av Holdøyskallen stang
							14 G 295,1 - 322,6 Til klar SV av Floholman
							15 W 322,6 - 334,2 Til klar Ø av Årnøy
							16 R 334,2 - 355,3 Til klar Ø av Bullatholmen
							17 G 355,3 - 4,6 Til klar V av Bullatholmen
							18 W 4,6 - 7,9 Til klar Ø av grunnlinjen på Kalvøya
785200 69	Hadsselfjorden Kråka Ved Fiskebøl N av Kråka	68 26.9747 014 50.1100		11,0	Lanterne på stativ 9,2	<div style="display: flex; flex-direction: column; align-items: center;"> <div style="width: 10px; height: 10px; background-color: #f08080; margin-bottom: 2px;"></div> <div style="width: 10px; height: 10px; background-color: #90ee90; margin-bottom: 2px;"></div> <div style="width: 10px; height: 10px; background-color: #ffff00;"></div> </div>	1 W 0,0 - 360,0 Rundtlysende.
785403 69	Hadsselfjorden Bullatholmen Øst på Bullatholmen	68 26.2093 014 50.5133	Iso G 2s	6,5	HIB på stang 5,0	<div style="display: flex; flex-direction: column; align-items: center;"> <div style="width: 10px; height: 10px; background-color: #f08080; margin-bottom: 2px;"></div> <div style="width: 10px; height: 10px; background-color: #90ee90; margin-bottom: 2px;"></div> <div style="width: 10px; height: 10px; background-color: #ffff00;"></div> </div>	1 G 0,0 - 360,0 Rundtlysende
785404 69	Hadsselfjorden Kalvøya Øst av Kalvøya	68 26.2458 014 50.1484	Iso R 2s	6,5	HIB på stang 9,0	<div style="display: flex; flex-direction: column; align-items: center;"> <div style="width: 10px; height: 10px; background-color: #f08080; margin-bottom: 2px;"></div> <div style="width: 10px; height: 10px; background-color: #90ee90; margin-bottom: 2px;"></div> <div style="width: 10px; height: 10px; background-color: #ffff00;"></div> </div>	1 R 0,0 - 360,0 Rundtlysende
785405 69	Hadsselfjorden Lille Hattholmen Fiskebøl	68 27.2891 014 51.4645	Q G	8,0	HIB på stang 12,0	<div style="display: flex; flex-direction: column; align-items: center;"> <div style="width: 10px; height: 10px; background-color: #f08080; margin-bottom: 2px;"></div> <div style="width: 10px; height: 10px; background-color: #90ee90; margin-bottom: 2px;"></div> <div style="width: 10px; height: 10px; background-color: #ffff00;"></div> </div>	1 G 0,0 - 360,0 Rundtlysende
785501 69	Fiskebøl Fiskebølvika	68 26.2737 014 49.2830	Iso G 2s	7,1	Lanterne på stang	<div style="display: flex; flex-direction: column; align-items: center;"> <div style="width: 10px; height: 10px; background-color: #f08080; margin-bottom: 2px;"></div> <div style="width: 10px; height: 10px; background-color: #90ee90; margin-bottom: 2px;"></div> <div style="width: 10px; height: 10px; background-color: #ffff00;"></div> </div>	G 0,0 - 360,0
785502 69	Fiskebøl Kalvøya, V	68 26.2731 014 49.3808	Iso R 2s	8,6	Lanterne på stang	<div style="display: flex; flex-direction: column; align-items: center;"> <div style="width: 10px; height: 10px; background-color: #f08080; margin-bottom: 2px;"></div> <div style="width: 10px; height: 10px; background-color: #90ee90; margin-bottom: 2px;"></div> <div style="width: 10px; height: 10px; background-color: #ffff00;"></div> </div>	R 0,0 - 360,0
785504 69	Sløverfjorden Årnøyneset Årnøyneset	68 25.8284 014 52.4059	Iso R 4s	85,0	HIB på stang	<div style="display: flex; flex-direction: column; align-items: center;"> <div style="width: 10px; height: 10px; background-color: #f08080; margin-bottom: 2px;"></div> <div style="width: 10px; height: 10px; background-color: #90ee90; margin-bottom: 2px;"></div> <div style="width: 10px; height: 10px; background-color: #ffff00;"></div> </div>	1 R 0,0 - 360,0 Rundtlysende
785506 75	Hadsselfjorden Kistholmen Strønstad	68 26.2600 014 46.0077	Iso R 2s	7,0	Lanterne på stang 6,0	<div style="display: flex; flex-direction: column; align-items: center;"> <div style="width: 10px; height: 10px; background-color: #f08080; margin-bottom: 2px;"></div> <div style="width: 10px; height: 10px; background-color: #90ee90; margin-bottom: 2px;"></div> <div style="width: 10px; height: 10px; background-color: #ffff00;"></div> </div>	1 R 0,0 - 360,0 Rundtlysende

Fyrnr. Kartnr.	Område Navn Beliggenhet	Posisjon	Karakter	Lys høyde [m]	Beskrivelse Høyde over grunnen [m]	Lysvidde R G W	Sektor - farge - retning - beskrivelse
785508 69	Fiskebøl Kalvøya NV Kalvøyas NV-side	68 26.5203 014 49.7329	Q R	6,0	HIB på stang 7,0		1 R 0,0 - 360,0 Rundtlysende
786000 76	Hadselfjorden Haugkleppan På holmens S-side	68 29.1607 014 45.2395	FI WRG 5s	9,2	Lyktehus på søyle 5,0		1 W 260,7 - 267,9 Fra 150m S av Vassvikflu stang til N av Kvannholman 2 R 267,9 - 272,9 Til N av Hoholmen 3 G 272,9 - 276,0 Til S av Hoholmen 4 W 276,0 - 281,8 Til N av nordligste Myrlandsøy 5 R 281,8 - 283,9 Til N av Røroppskjæret 6 G 283,9 - 313,8 Til SV av 5,8m rett ved Medskallen FL 7 W 313,8 - 316,3 Til klar NØ av 5,1m grunne av Kråka. 8 R 316,3 - 62,5 Til N av 5m Helgøya 9 G 62,5 - 65,1 Til N av 17m Storskallen 10 W 65,1 - 90,8 Til S av 11m Hekkelskallen 11 R 90,8 - 110,0 Til SV av Bortreklemningen 12 G 110,0 - 260,7 Til førstnevnte grense.
786201 75	Melbu Nonsholmen	68 29.6396 014 48.7185	Iso G 2s	10,6	Lanterne på søyle 6,2		1 G 0,0 - 360,0
786202 76	Melbu Melbu V molo	68 29.6156 014 48.5448	Iso R 2s	10,8	Lanterne på søyle 6,2		1 R 0,0 - 360,0
786203 0	Melbu Melbu østre	68 29.6934 014 48.6924	Fast lys yellow	5,9	IB. på stang		
786204 0	Melbu Neptun	68 29.6999 014 48.5309	Fast lys yellow	4,6	IB. på stang		
786205 0	Melbu Melbu indre molo	68 29.7445 014 48.6969	Fast lys yellow	4,9	IB. på molohode		
786206 0	Melbu Melbu vestre indre	68 29.7320 014 48.5261	Fast lys yellow	3,6	IB på merkestang		
786207 75	Melbu Gullstadholmen	68 29.8328 014 48.5692	Iso G 2s		Lanterne/IB på stang		1 G 0,0 - 360,0
786208 0	Melbu Melbu innseiling V Innseilingen fra Vest	68 29.6258 014 48.5797	Fast lys yellow	8,0	14,0		
786209 0	Melbu Melbu havn	68 29.8894 014 48.5205	Fast lys yellow	5,9	IB. på trebeining 9,0		

Fyrnr. Kartnr.	Område Navn Beliggenhet	Posisjon	Karakter	Lys høyde [m]	Beskrivelse Høyde over grunnen [m]	Lysvidde R G W	Sektor - farge - retning - beskrivelse
787000 74	Lofoten, ytterside Høla Borgvær	68 19.7643 013 49.6304	Oc (2) WRG 8s	13,0	Lyktehus på stativ 17,0	5.7 5.7 7.2	1 R 125,7 - 158,3 Fra SV av Kråka varde til Ø av Hovskallen. 2 G 158,3 - 169,6 Til klar Ø av Sandleia. 3 W 169,6 - 172,1 Til klar V av Tindskallen. 4 R 172,1 - 179,2 Til klar V av Leiskallen. 5 G 179,2 - 207,2 Til klar Ø av 1 m Grytholmsgrunnen. 6 W 207,2 - 210,2 Til klar NV av 7,3m grunne NV av Grytholmen. 7 R 210,2 - 318,8 Til midt på Brønnøyholmen. 8 G 318,8 - 342,0 Til klar V av Nakvan stang. 9 W 342,0 - 343,5 Til klar Ø av Hysskjæret stang. 10 R 343,5 - 40,1 Til inn på Lillelyngholmen. 11 G 40,1 - 45,2 Til inn på Guriholmen. 12 W 45,2 - 47,3 Til klar SØ av Bryggeskallenr. 13 R 47,3 - 83,4 Til inn på Borgværtangen. 14 G 83,4 - 122,8 Til klar NØ av Borgvær. 15 W 122,8 - 125,7 Til klar SV av Kråka varde. MERK: 5,9m Sagbergskallen i denne sektor.
788000 69	Hadsselfjorden Stabben Hanøysund	68 28.1616 015 06.3291		8,5	Lanterne på varde	3.6	1 W 0,0 - 360,0 Rundtlysende.
788060 69	Hadsselfjorden Svartskjærflu Ø Ø av Svartskjæret	68 28.3146 015 07.5863	Q (3) W 10s		Lysbøye	3	1 W 0,0 - 360,0 Rundtlysende
788500 69	Hadsselfjorden Hanøyholmen Hanøysundet	68 28.5937 015 10.5400	Oc WRG 6s	23,5	Lyktehus 3,0	6 6 7.4	1 G 63,9 - 67,6 Fra midt over grunnpartiet NØ av Hestvika til 88 m N av odden NØ av Hestvika. 2 W 67,6 - 70,9 Til 180 m S av Stabben lanterne og S av 6 m Svartskjærgrunnen. 3 R 70,9 - 240,4 Til inn på østsiden av Brotøy 4 G 240,4 - 256,9 Til 94m SØ av Brotøy 5 W 256,9 - 263,6 Til 230 m N av Raftsundholmen. 6 R 263,6 - 284,9 Til inn på Hanøya.
788510 0	Hanøysundet Hanøysund, S Hanøyholmen N-side	68 28.6231 015 10.4518	Fast lys yellow	4,0	Indirekte belysning 3,0		
788520 0	Hanøysundet Hanøysund, N Brottøya S-side	68 28.7148 015 10.5776	Fast lys yellow	4,0	Indirekte belysning 3,0		
788620 0	Brottholmsundet Brattholmen S På Brattholmens Østside	68 29.1103 015 12.7985	Fast lys yellow	4,5	Indirekte belysning 3,0		
788700 69	Hadsselfjorden/Raftsundet Brattholmen På Brattholmen	68 29.1410 015 12.7637	Oc WRG 6s	17,0	Lyktehus 10,0	7.1 7.1 8.1	1 G 100,4 - 137,6 Fra inn på Skipøya, til klar NØ om 14m grunnen V av Sandøya 2 W 137,6 - 142,4 Til klar SV av Sandøya og Sandøy LA 3 R 142,4 - 355,0 Til klar Ø av Raftsundholmen 4 G 355,0 - 13,6 Til klar V av Steinbakken fyrlykt og Seiholmen 5 W 13,6 - 14,9 Til klar Ø av Raftsundbrua vestsida bru-kar og Gunnarbåten 6 R 14,9 - 49,8 Til inn på Brottøya SØ

Fyrnr. Kartnr.	Område Navn Beliggenhet	Posisjon	Karakter	Lys høyde [m]	Beskrivelse Høyde over grunnen [m]	Lysvidde R G W	Sektor - farge - retning - beskrivelse				
788801 69	Brottøysundet Skallen Vedøyas sydspiss	68 29.3068 015 12.7563	Q G	8,0	HIB på stang 11,0	 3  	1	G	0,0	- 360,0	Rundtlysende
788802 69	Hadsselfjorden/Raftsundet Brattholmen N N på Brattholmen	68 29.1611 015 12.7680	Q R	8,0	HIB på stang 7,0	 3  	1	R	0,0	- 360,0	Rundtlysende
788803 69	Brottøysundet Vedøy Vedøyas SV-side	68 29.4516 015 12.2791	Q G	8,0	HIB på stativ 12,0	 3  	1	G	0,0	- 360,0	Rundtlysende
788805 69	Brottøysundet Sandøya Sandøyas S-pynt	68 30.1355 015 10.9086	Iso G 2s	14,0	Lanterne på stativ 18,0	 3.6  	1	G	0,0	- 360,0	Rundtlysende
789100 69	Hadsselfjorden Ersholman På Ersholman	68 29.5677 015 11.3275	Oc (2) WRG 8s	10,0	Lyktehus på varde 5,0	8,5 8,5 9,4	1 2 3 4 5 6 7 8 9 10 11 12	G W R G W R G W R G W R	69,1 86,3 122,7 132,1 143,0 153,7 198,1 202,5 213,4 254,0 299,2 306,0	- 86,3 - 122,7 - 132,1 - 143,0 - 153,7 - 198,1 - 202,5 - 213,4 - 254,0 - 299,2 - 306,0 - 329,0	Fra innpå land ved Nordvikneset til klar N av Kvannholman Til klar SV av 10,5m Båen og godt klar S av Gjæva Til klar N av 10,5m Båen Til klar NØ av 6,1m Risøyskallen Til klar V av Sandøya Til inn over grunner Ø av Sandøya Til klar Ø av 9,2m grunne Ø av Sandøya Til klar NV av Ramnklubben. MERK; 10,3m grunne i denne sektor Til klar S av Vedøygrunnen stang Til klar S av Skallen LA Til klar NØ av Brattholmen Til inn over Skipøya.
789210 0	Lonkan Nordre Lonkanholmen Lonkanneset	68 31.2708 015 15.0499	Fast lys yellow		Indirekte belysning	  					
789300 76	Hadsselfjorden Hennes, nedre Hennes hamn	68 31.9000 015 14.0636	Fast R lvs	7,0	Lanterne på stang 3,0	8,3   	1	R	0,0	- 360,0	Rundtlysende
						Overrett med: Retning: Beskrivelse:			789400 355,5		
789400 76	Hadsselfjorden Hennes, øvre Hennes hamn	68 31.9498 015 14.0531	Fast R lvs	10,0	Lanterne på stang 2,5	8,3   	1	R	0,0	- 360,0	Rundtlysende
						Overrett med: Retning: Beskrivelse:			789300 355,5		

Fyrnr. Kartnr.	Område Navn Beliggenhet	Posisjon	Karakter	Lys høyde [m]	Beskrivelse Høyde over grunnen [m]	Lysvidde R G W	Sektor - farge - retning - beskrivelse
789500 76	Hadselfjorden Lonkneset Hanøyvika	68 31.3043 015 15.5753	Iso WRG 6s	11,0	Lyktehus på søyle 9,7	5.1 5.1 6.4	1 G 62,6 - 80,2 Fra inn på Lonkanholman til klar N av Vadholmen. 2 W 80,2 - 84,0 Til klar S av Bollen. 3 R 84,0 - 100,1 Til klar like N av stang V av Hennesholman. 4 G 100,1 - 101,2 Til klar N av Hennesholman 5 W 101,2 - 103,5 Til klar S av slaggrunnen S av Hennes. 6 R 103,5 - 131,0 Til midt i innseilingen til Hennes molo 7 G 131,0 - 289,2 Til innpå Kaldjord 8 W 289,2 - 306,8 Til klar NØ av Purkholmen og rett mot 8,2m grunne. 9 R 306,8 - 312,6 Til inn på Purkholmen
790001 75	Langøysundet Børøysundet Ø-av Hadselbrua	68 34.2407 015 00.4101	FI G 3s	2,5	Lysbøye	1,6	1 G 0,0 - 360,0 Rundtlysende
790100 75	Børøysund Børøysund Børøysund	68 33.7855 014 56.1249	FI G 3s	6,1	Lanterne på stang 7,0	3,5	1 G 0,0 - 360,0 Rundtlysende.
790102 75	Hadsel Børøy V Vestsiden av Børøya	68 34.3399 014 55.1503	FI R 3s		LA/SC	2,8	1 R 0,0 - 360,0 Rundtlysende
790202 75	Børøysund Børøysund, nedre Syd av Børøya	68 33.6871 014 55.8174	Iso R 2s	4,5	Lanterne på stang 3,0	7,1	1 R 250,3 - 270,3 Avstand 218m S av Robsamgrunnen j.st.
							Overrett med: 790204 Retning: 260,6 Beskrivelse: Leder inn Børøysundet
790204 75	Børøysund Børøysund, øvre Syd av Børøya	68 33.6780 014 55.6741	Iso R 2s	9,5	Lanterne på stativ 6,0	7,1	1 R 250,3 - 270,3 Rundtlysende
							Overrett med: 790202 Retning: 260,6 Beskrivelse: Leder inn Børøysundet
790400 75	Langøysundet Hadsel bru På brukaret	68 34.3819 014 59.7445	Oc WRG 6s	6,7	Lyktehus 2,5	3.1 3.1 4.1	1 G 264,5 - 271,1 Fra lyset går i brokaret til S av Skagen og Skageskallen 2 W 271,1 - 288,6 Til klar N av Børøysund lysbøye 3 R 288,6 - 330,8 Til NØ av Trollskjærflua stang 4 G 330,8 - 99,1 Til N av kaiene på Klubben 5 W 99,1 - 100,8 Til 135m S av Ternholmen 6 R 100,8 - 113,9 Til NØ av Hovsrevet.
790420 0	Langøysundet Hadsel bru Racon På undersiden av Hadsel bru	68 34.3491 014 59.6920		30,0		0 0 0	Racon Signal: Morsetean Morsetean T m/utstrekning 0.38 n.mil Type: ITOFAR
790430 0	Langøysundet Hadsel bru S På brukaret	68 34.3144 014 59.6438	Fast lys yellow	3,0	IB på bro 2,0		

Fyrnr. Kartnr.	Område Navn Beliggenhet	Posisjon	Karakter	Lys høyde [m]	Beskrivelse Høyde over grunnen [m]	Lysvidde R G W	Sektor - farge - retning - beskrivelse				
790501P 75	Børøysundet Børøy brygge, 1 På flytebrygge	68 33.9108 014 55.7410	Fast R lvs	1,0	Lanterne på stang 1,0		1	R	0,0	- 360,0	Rundtlysende
790502P 75	Børøysundet Børøy brygge, 2 På flytebrygge	68 33.9223 014 55.7411	Fast G lvs	1,0	Lanterne på stang 1,0		1	G	0,0	- 360,0	Rundtlysende
790600 76	Børøysund Hesttarflu Langøy S-side	68 35.8029 014 48.4061	Q W	8,0	Lanterne på stativ	 3,4	1	W	0,0	- 360,0	Rundtlysende.
791500 76	Sortlandsundet Kartnes På V-spissen av Hinnøyhalvøya	68 34.4297 015 12.3282	Oc (2) WRG 8s	6,5	Lyktehus på stativ 6,0	 6,1 6,1 7,6	1	G	15,0	- 17,5	Fra inn over land ved Nordskaga til klar 110m V av Nordskaga
							2	W	17,5	- 53,8	Til 150m klar S av Gjæva tørrfall
							3	R	53,8	- 83,1	Til innseilingen fra Ø i Børøysundet
							4	G	83,1	- 214,9	Til 860 m NV av Fiskholman
							5	W	214,9	- 224,8	Til 130 m NV av Fiskholman
							6	R	224,8	- 229,8	Til 95 SØ av Fiskholman
							7	G	229,8	- 231,6	Til 200m SØ av Fiskholman.
							8	W	231,6	- 236,1	Til 170m NV av Brokløysholmen og rett klar N av Kvitnesklubben stang
							9	R	236,1	- 238,1	Til inn over landet ved Kvitnes.
793200 76	Sortlandsundet Ørnholmen Sigerfjorden	68 38.1667 015 32.9440	Oc WRG 6s	9,8	Lyktehus 3,0	 5,1 5,1 6,5	1	R	264,0	- 275,2	Fra S av Øverlandsberget til 64m S av Teinskjeret og N av Hundholmen.
							2	G	275,2	- 83,5	Til 96m N av Brokløysklubben.
							3	W	83,5	- 86,1	Til 92m S av Åserøya.
							4	R	86,1	- 108,4	Til 119m S av Haugskjer stang.
							5	G	108,4	- 120,3	Til N av Haugskjer.
794000 76	Sortlandsund Naksteinøra SV-av Sortland	68 41.2469 015 25.4475	VQ (3) W 5s	2,0	Lysbøye	 2,1	1	W	0,0	- 360,0	Rundtlysende.
794002 76	Sortlandsundet Sortland båthavn	68 41.0520 015 24.4339	Iso R 2s	5,7	Lanterne på jernrør			R	0,0	- 360,0	
7940AP 0	Sortlandsundet Sortland bro privat 1	68 42.3926 015 25.5603			IB						
7940BP 0	Sortlandsundet Sortland bro privat 2	68 42.3880 015 25.5585			IB						
7940CP 0	Sortlandsundet Sortland bro privat 3	68 42.3963 015 25.7716			IB						
7940DP 0	Sortlandsundet Sortland bro privat 4	68 42.3856 015 25.8014			IB						

Fyrnr. Kartnr.	Område Navn Beliggenhet	Posisjon	Karakter	Lys høyde [m]	Beskrivelse Høyde over grunnen [m]	Lysvidde R G W	Sektor - farge - retning - beskrivelse
794200 0	Sortlandsund Sortland bru Midt i seilløpet under hovedspennet	68 42.3949 015 25.6704		30,0		0 0 0	
						Racon Signal: Type:	Morsetean Morsetean T m/utstrekninga 0.5 n.mil ITOFAR
794202 76	Sortlandsundet Sortlandbrua, V På bro Pilar	68 42.3901 015 25.5618	Fast R lys	6,0	LA+IB/NB 4,0	3,5	1 R 0,0 - 360,0 Rundtlysende
794203 76	Sortlandsundet Sortlandbrua, Ø På bro Pilar	68 42.3943 015 25.7727	Fast G lys	6,0	LA+IB/NB 3,2	4,3	1 G 0,0 - 360,0 Rundtlysende
794210 76	Sortlandsundet Sortlandbrua senter Under brua	68 42.3920 015 25.6707	Fast W lys	30,0	Lanterne på bro 0,0	3,5	1 W 0,0 - 360,0 Rundtlysende
794400 76	Sortlandsundet Fiskholmen På Fiskholmen	68 44.4647 015 26.0674	Oc (2) WRG 8s	9,4	Lyktehus på underbygning 6,0	5,8 5,8 7,2	1 G 243,4 - 245,3 Fra inn på Meneset til N av Liland. 2 W 245,3 - 252,7 Til klar N av Nordre Lilandsgrunnen. 3 R 252,7 - 279,6 Til klar S av Søre Lilandsgrunnen. 4 G 279,6 - 297,8 Til klar S av Holmsteinen. 5 W 297,8 - 312,0 Til 252m NØ av Kringelneset stg. 6 R 312,0 - 315,8 Til 135m NØ av Kringelneset stg. 7 G 315,8 - 3,3 Til akkurat klar østre hovedbrukar Sortlandsbrua. 8 W 3,3 - 4,5 Til akkurat klar vestre hovedbrukar Sortlandsbrua. 9 R 4,5 - 116,0 Til akkurat klar N av Nordre Sandstrandgrunnen stake. 10 G 116,0 - 117,8 Til klar N av Nordre Sandstrandgrunnen. 11 W 117,8 - 131,2 Til klar SV av Søre Verholmgrunnen. 12 R 131,2 - 143,0 Til klar NØ av Nordre Verholmgrunnen. 13 G 143,0 - 166,8 Til klar Ø av Hurøyta. 14 W 166,8 - 184,0 Til klar V av Reinsnesgrunnen. 15 R 184,0 - 194,5 Til inn på Sørøya.
794402 76	Sortlandssundet Sortlandssundet Ø av Sortland by	68 41.6168 015 25.6524	Iso R 2s	2,0	Lysbøye	1,7	1 R 0,0 - 360,0 Rundtlysende
794410 76	Sortlandsundet Søre Verholmgrunnen På Verholmgrunnen	68 45.3489 015 23.6910	Iso W 2s	9,0	Lanterne på stang 11,0	3,6	1 W 0,0 - 360,0 Rundtlysende

Fyrnr. Kartnr.	Område Navn Beliggenhet	Posisjon	Karakter	Lys høyde [m]	Beskrivelse Høyde over grunnen [m]	Lysvidde R G W	Sektor - farge - retning - beskrivelse
794600 78	Sortlandsundet Stamnes På Sørneset	68 48.7902 015 27.5420	Oc WRG 6s	11,5	Lyktehus 6,5	7.7 7.7 9.3	1 G 352,4 - 9,6 Fra inn på Littlereinsneset til klar V av Reinsnesgrunnen.
							2 W 9,6 - 20,9 Til klar Ø av Søre Verholmgrunnen.
							3 R 20,9 - 25,9 Til akkurat klar V av nordre Verhomgrunnen.
							4 G 25,9 - 27,5 Til klar V av Verholmgrunnen.
							5 W 27,5 - 37,9 Til klar SØ av Vikøya.
							6 R 37,9 - 42,6 Til klar NV av Vikøya og midt i leden mellom Vikøy og Sandøyra.
							7 G 42,6 - 158,7 Til klar Ø-av Skiplingskjærene.
							8 W 158,7 - 166,3 Til klar V-av Store Sandnes.
							9 R 166,3 - 168,5 Til akkurat klar V-av Store Sandnes.
							10 G 168,5 - 198,9 Til klar Ø-av Skjoldebåen.
							11 W 198,9 - 206,4 Til klar V av Villingskjeret.
							12 R 206,4 - 222,5 Til inn på Nordneset.
795000 76	Vesterålsfjorden Børholmen Hadseløya V side	68 32.8379 014 36.3881	FI WRG 5s	9,9	Lyktehus på stativ 11,4	4.5 4.5 5.8	1 G 332,8 - 341,3 Fra SV av Utbjørgskutan til klar V av Øydragane og klar Øyskallen
							2 W 341,3 - 350,7 Til klar Ø av Hektorskallen. Merk Grønn stake og gruntområde i sektoren.
							3 R 350,7 - 7,6 Til klar Ø av Kjøøybanken og klar V av Hektorskallen
							4 G 7,6 - 120,6 Til klar NØ av 7,2 m Leivgrunnen
							5 W 120,6 - 164,5 Till V av Taneskjærgrunnene. Merk. grunner ned mot 8,6m i sektoren
							6 R 164,5 - 185,5 Til inn over gruntområde Ø av Krøplingen
796000 76	Vesterålsfjorden Dragneset Hadseløya NV pynt	68 35.1783 014 40.4387	Oc WRG 6s	26,0	Lyktehus på søyle 5,5	6.2 6.2 7.6	1 G 57,9 - 62,6 Fra inn mot Langneset til klar NV av 8m grunne Furbåen
							2 W 62,6 - 89,2 Til klar S av Odden lanterne.
							3 R 89,2 - 101,6 Til klar S av Mårsundneset.
							4 G 101,6 - 120,6 Til klar S av Børholmen.
							5 W 120,6 - 128,7 Til klar SV av Snarsetflesa.
							6 R 128,7 - 182,6 Til klar Ø av Hongværan.
							7 G 182,6 - 191,7 Til klar Ø av Jørnfjordflesa.
							8 W 191,7 - 210,5 Til klar NV av Lyngøyfallet stang.
							9 R 210,5 - 252,3 Til klar S av Lutskjeret
							10 G 252,3 - 265,5 Til klar S av Klubba varde
							11 W 265,5 - 274,1 Til klar N av Flatskjeran.
							12 R 274,1 - 275,2 Til innpå Dragneset.
796400 76	Eidsfjorden Kalsnesklubben Yttervågen	68 36.9471 014 49.4263	Oc WRG 6s	14,5	Lyktehus 3,0	5.3 5.3 6.6	1 G 272,6 - 276,3 Fra inn på Vikbotn og S av Skagbogodden til S av 2m grunnen S av Finnbergan.
							2 W 276,3 - 296,9 Til midt i Vikbotn.
							3 R 296,9 - 21,4 Til klar V av Hesttarflu.
							4 G 21,4 - 23,0 Til klar V av Hesttarflu.
							5 W 23,0 - 31,8 Til klar Ø av Lutskjeret stang.
							6 R 31,8 - 100,3 Til klar N av Kallsnesøya.
							7 G 100,3 - 126,9 Til klar SV av Harparleia LA og Meneln stang.
							8 R 126,9 - 133,6 Til inn på Rasmusneset.
796702 76	Eidsfjorden Harparleia Ø av Store Harparen	68 37.8562 014 46.2637	Q R	5,0	Lanterne på stang 7,0	2.2	1 R 0,0 - 360,0 Rundtlysende

Fyrnr. Kartnr.	Område Navn Beliggenhet	Posisjon	Karakter	Lys høyde [m]	Beskrivelse Høyde over grunnen [m]	Lysvidde R G W	Sektor - farge - retning - beskrivelse
797000 76	Eidsfjorden Solumholmen Solumskallvika	68 40.9180 014 54.7833	Oc (2) WRG 8s	9,0	Lyktehus 3,0	7,3 7,3 8,8	1 G 223,5 - 243,4 Fra inn på Solumøya til klar S av Kjøldraget 2 W 243,4 - 269,1 Til klar N av Ytterneset ved Straumfjorden 3 R 269,1 - 308,6 Til klar NØ av Grønningnakken (Lyset forvinner akkurat i skifte gr. en sprosse) 4 G 308,6 - 52,3 Til klar NNV av Lyngøyfallet stg. 5 W 52,3 - 55,7 Til klar S av Helfallan stg. 6 R 55,7 - 61,4 Til like S av Jørnfjordflesa varde.
797500 76	Eidsfjorden Pollneset NV på Pollneset	68 42.7685 015 06.0958	Oc WRG 6s	20,7	Lyktehus 3,0	6,3 6,3 7,8	1 G 42,0 - 60,1 Fra inn over land ved Sildvika til 360m N av Vottennesodden 2 W 60,1 - 64,4 Til 260m S Solumholmen lykt 3 R 64,4 - 171,5 Till klar Ø Naustneset og Nautnesgrunnen 4 G 171,5 - 173,5 Til klar Ø av Naustneset 5 W 173,5 - 181,8 Til klar V av Storskjerskallen 6 R 181,8 - 287,4 Til inn på land i Pollen
798000 76	Eidsfjorden Guvåg SØ på Hammeren i Eidsfjorden	68 39.3257 014 44.7795	Q R	11,0	Lanterne på stang	2	1 R 0,0 - 360,0 Rundtlysende
798500 76	Eidsfjorden Ringstad På Løktholmen	68 38.8889 014 39.8369	Oc (2) WRG 8s	4,7	Lyktehus 3,0	4,4 4,4 5,6	1 R 116,8 - 209,3 Fra inn over Trettholmen til klar Ø av skjær Ø av Flaskholmen 2 G 209,3 - 321,0 Til klar V av 2m grunne ved Varholmfuau. 3 W 321,0 - 340,1 Til klar Ø av Rørøya 4 R 340,1 - 11,2 Til klar Ø av Medskallen 7m
798600 76	Eidsfjorden Trettholmsundet Trettholmsundet	68 38.9573 014 39.5167	Q R	4,5	Lanterne på stang	2	1 R 0,0 - 360,0 Rundtlysende.
799000 76	Eidsfjorden Seingskjæret Jørnfjorden	68 41.0277 014 41.5674	Iso WRG 6s	6,0	Lyktehus på søyle 7,0	4 4 5,2	1 G 150,4 - 155,6 Fra inn på land på Andberget til klar Ø av Andberget 2 W 155,6 - 165,7 Til klar V av Skorpnesan. 3 R 165,7 - 206,2 Til midt i sundet mellom Hestøy og Skorpen 4 G 206,2 - 345,1 Til akkurat klar V av Bollskjæran stg. 5 W 345,1 - 347,0 Til akkurat klar Ø av Rød stake på Gressholmskallen og klar V av Bollskjæran stg. 6 R 347,0 - 351,6 Til klar Ø av Lyngholmgr stg. 7 G 351,6 - 12,4 Til klar Ø av Risholmgr. stg (merk. grensen går midt over et oppdrettsanlegg i sundet) 8 R 12,4 - 60,0 Til N på Lønnsøya.
799501 76	Eidsfjorden Snarsettvågen Indre Snarsettvågen	68 37.3072 014 36.1093	Iso G 4s	6,0	Lanterne på stang	1,8	1 G 0,0 - 360,0 Rundtlysende
800010 76	Langøy, vestsida Litløy	68 35.6146 014 18.4639	FI W 10s	48,7	9,0	12,1	W 0,0 - 360,0
800200 76	Langøy - vestsida Odden På holmens V-side	68 35.3544 014 24.7577		22,0	Lanterne på varde	3,2	1 W 0,0 - 360,0 Rundtlysende.

Fyrnr. Kartnr.	Område Navn Beliggenhet	Posisjon	Karakter	Lys høyde [m]	Beskrivelse Høyde over grunnen [m]	Lysvidde R G W	Sektor - farge - retning - beskrivelse
800400 76	Vesterålsfjorden Skagen På Langøyas SV-side	68 36.3089 014 26.3565	Oc WRG 6s	5,4	Lyktehus på underbygning 4,0	6,3 6,3 7,8	1 G 227,0 - 6,0 Fra innover Skagenbukta til V av Låtet. 2 W 6,0 - 19,8 Til 170m Ø av østligste punkt på Oddengrunnene. 3 R 19,8 - 21,9 Til 80m Ø av østligste punktet på Oddengrunnen 4 G 21,9 - 68,4 Til nettopp fri N av Kjerkolmsundet SE stang. 5 W 68,4 - 70,7 Til S av Kjerkolmsundet NV stang. 6 R 70,7 - 74,4 Til inn over Kjerkolmen.
800500 76	Langøy - vestsida Steinesjøen, ytre På molohodet	68 36.0960 014 27.4830	Iso R 2s	4,3	Lanterne på stang m/indi*	0,6	1 R 0,0 - 360,0 Rundtlysende.
800501 0	Langøy - vestsida Steinesjøen indre Steinesjøen indre molo	68 36.2380 014 27.3610	Fast lys yellow	3,0	Indirekte belysning		
800502 76	Steinesjøen Gauken, ytre	68 36.2468 014 27.2002	Q R	9,3	Lanterne på stang	4,1	1 R 0,0 - 360,0 Rundtlysende
800600 76	Vesterålsfjorden Karvikholmen På Langøyas SV-side	68 36.1704 014 27.5226	Oc (2) WRG 8s	9,8	Lyktehus på underbygning 3,7	2,9 2,9 3,9	1 G 280,4 - 309,6 Fra inn på Farveisa til klar SV av Farvelsodden 2 W 309,6 - 342,2 Til Ø-av Seisteinen stang 3 R 342,2 - 66,3 Til midt mellom Kjuklingen og Låtet 4 G 66,3 - 84,5 Til inn på Galgeøya.
800700 76	Langøy - vestsida Børingsflu SØ av Galten	68 36.6733 014 24.7359	FI W 3s	4,9	Lanterne på stang	4	1 W 0,0 - 360,0 Rundtlysende.
800701 76	Langøy vestsida Vinjesjøen På S-enden av holmen	68 36.7187 014 25.1363	FI R 3s	5,5	Lanterne på stang	2,2	1 R 0,0 - 360,0 Rundtlysende.
800702 76	Langøy - vestsida Vinjesjøen, S På V-siden av holmen	68 36.4545 014 25.4508	FI G 3s	6,3	Lanterne på stang	2,1	1 G 0,0 - 360,0 Rundtlysende.
800800 76	Langøya - vestsida Flatholmen V av Gimstad	68 38.1412 014 21.1986	FI (2) WRG 5s	9,5	Lyktehus på søyle 8,5	5,1 5,1 6,4	1 R 1,5 - 71,2 Fra Ø av Gaukværøya til klar S av 4m grunne ved Fyllingskafet og akkurat klar N av Svartoksskjærene 2 G 71,2 - 97,8 Til klar N av 2,5m grunne Siribåen. 3 W 97,8 - 100,6 Til klar S av Langskallen. 4 R 100,6 - 107,6 Til klar S av Endsteinen og Vinterskallen 5 G 107,6 - 131,6 Til klar SV av Dypingen 6 R 131,6 - 184,9 Til klar V av Bergodden 7 G 184,9 - 280,7 Til S av Bengstokkflua jernstang 8 W 280,7 - 282,2 Til N av Nord Svinøya 9 R 282,2 - 286,0 Til klar N av Forragrunnen jernstang 10 G 286,0 - 338,7 Til klar V av Odden 11 W 338,7 - 1,5 Til første grense.

Fyrnr. Kartnr.	Område Navn Beliggenhet	Posisjon	Karakter	Lys høyde [m]	Beskrivelse Høyde over grunnen [m]	Lysvidde R G W	Sektor - farge - retning - beskrivelse
801000 76	Langøy vestsida Gimstadsjøen, nedre Ved Gimstadsjøen	68 38.3682 014 26.1632	Iso R 2s	247,8	Lanterne på stang 0,0		1 R 84,0 - 92,0 Overrettsektor Overrett med: 801100 Retning: 87,8 Beskrivelse:
801100 76	Langøy vestsida Gimstadsjøen, øvre Ved Gimstadsjøen	68 38.3745 014 26.5985	Iso R 2s	154,3	Lanterne på stang 0,0		1 R 84,0 - 92,0 Overrettsektor Overrett med: 801000 Retning: 87,8 Beskrivelse:
801500 76	Vesterålen Skårvågen På Flatholmen	68 40.5560 014 22.5894	Iso WRG 6s	13,7	Lyktehus på varde 9,0		1 G 248,5 - 255,3 Fra inn på Litl - Nonberget til inn over Skarvågen molo 2 W 255,3 - 256,7 Til N av Skarvskjæret stang 3 R 256,7 - 1,7 Til V av 1,9m Husfallan 4 G 1,7 - 5,2 Til V av 3,8m Ofsskallen 5 W 5,2 - 6,6 Til Ø av Flatholmskallene 6 R 6,6 - 51,9 Til NV av 5m Gåttingskjæran 7 G 51,9 - 97,8 Til S av Skarvholmen. 8 R 97,8 - 149,1 Til nettopp fri SV av 8,6m - Ytre Rørfall. 9 G 149,1 - 168,8 Til inn på Bergodden.
801501 76	V-av Bølandet Søre Husfallan V-av grunna Søre Husfallan	68 39.3326 014 22.7135	FI G 3s	2,0	Lysbøye		1 G 0,0 - 360,0 Rundtlysende
801502 76	Bø i Vesterålen Skårvågen molo Skårvågen	68 40.7414 014 24.5965	Iso R 4s	6,0	Lanterne på stang med IB 3,0		1 R 0,0 - 360,0 Rundtlysende
801600 76	Vesterålen Ytre Rørfall Vest av Langøya	68 41.4510 014 21.0402	VQ (9) W 10s	2,5	Lysbøye 2,0		1 W 0,0 - 360,0 Rundtlysende
801601 76	Vesterålsfjorden Snarset 01 Innløpet til Snarset	68 37.1177 014 36.0082	Iso G 2s	2,0	Lysbøye		1 G 0,0 - 360,0 Rundtlysende
801602 76	Vesterålsfjorden Snarset 02 Innløpet til Snarset	68 37.1136 014 35.9441	Iso R 2s	2,0	Lysbøye		1 R 0,0 - 360,0 Rundtlysende
801604 76	Vesterålsfjorden Snarset 04 Innløpet til Snarset	68 37.2124 014 35.9951	Iso R 2s	2,0	Lysbøye 2,0		1 R 0,0 - 360,0 Rundtlysende

Fyrnr. Kartnr.	Område Navn Beliggenhet	Posisjon	Karakter	Lys høyde [m]	Beskrivelse Høyde over grunnen [m]	Lysvidde R G W	Sektor - farge - retning - beskrivelse
802000 76	Langøy - vestsida Bøklubben Straumsjøen	68 41.6388 014 23.5687	Iso W 4s	35,5	Lanterne på stang	 6.2	1 W 0,0 - 360,0 Rundtlysende. Overrett med: 802100 Retning: 173,4 Beskrivelse: Leder klar Hildringskjær og Brakanskjær
802100 76	Langøy - vestsida Leiskjær Straumsjøen	68 41.9291 014 23.4757	Q W	15,0	Lanterne på stativ	 3,6	1 W 0,0 - 360,0 Rundtlysende. Overrett med: 802000 Retning: 173,4 Beskrivelse: Leder klar Hildringskjær og Brakanskjær
802500 76	Langøya vestsida Sørleia, nedre På Vikanøy	68 42.0981 014 25.5246	Iso W 2s	177,8	Lanterne på stang 0,0	 11,4	1 W 88,0 - 96,0 Overrettlinja går ca. 30 m nord av Kvalbaken j. Overrett med: 802600 Retning: 93,0 Beskrivelse:
802600 76	Langøya vestsida Sørleia, øvre På Vikanøya	68 42.0956 014 25.6582	Oc W 6s	112,7	Lanterne på stang 0,0	 11,7	1 W 84,0 - 100,0 Overrettlinja går 30m. n av Kvalbakgrunnen j. Overrett med: 802500 Retning: 93,0 Beskrivelse:
803000 76	Langøya vestsida Straumsjøen, øvre På Hella	68 42.3292 014 25.9566	Iso W 6s	42,0	Lyktehus 4,0	 8	1 W 115,0 - 135,0 Overrettlinjen går mellom Nittingskallen og Nittingen Overrett med: 803100 Retning: 124,3 Beskrivelse: Overrettlinjen går mellom Nittinaskallen og Nittingen
803100 76	Langøya vestsida Straumsjøen, nedre På Hella	68 42.3745 014 25.7746	Iso WRG 4s	9,0	Lyktehus 6,0	 6,6 6,6 8,1	1 R 50,5 - 57,9 Fra over nordreland ved Sendingan til klar SØ av Leirskjæret LA 2 G 57,9 - 122,4 Til klar NØ av Monsflua LA 3 W 122,4 - 126,1 Til klar like SØ av Smånittingen LA. MERK 7,4m grunne i sektoren. 4 R 126,1 - 152,1 Til midt på Nordskjæret. Overrett med: 803000 Retning: 124,3 Beskrivelse: Overrettlinjen går mellom Nittingskallen og Nittingen
803101 76	Bø Tarbruna Langøya, vestsida	68 42.4638 014 25.3911	Q G	2,0	Lysbøye	 2,9	1 G 0,0 - 360,0 Rundtlysende
803102 76	Langøya, vestsida Rundskjæret	68 42.5696 014 25.1858	Iso R 2s	9,5	Lanterne på staget stang	 3	R 0,0 - 360,0

Fyrnr. Kartnr.	Område Navn Beliggenhet	Posisjon	Karakter	Lys høyde [m]	Beskrivelse Høyde over grunnen [m]	Lysvidde R G W	Sektor - farge - retning - beskrivelse			
803103 76	Langøya, vestsida Monsflua	68 42.5214 014 25.0780	Iso G 2s	10,0	Lanterne på stang	3,4	G	0,0	- 360,0	
803104 76	Bø Smånittingen Lanøya, vestsida	68 42.6446 014 24.8025	Q R	10,0	Lanterne på stang	2,9	1 R	0,0	- 360,0	Rundtlysende
803108 76	Bø Vikanøya SV Langøya vestsida	68 42.0795 014 25.4040	Iso R 4s	5,0	Lanterne på stang med IB 3,5	2,8	1 R	0,0	- 360,0	Rundtlysende
803500 76	Langøy, vestsida Flaskforet På V siden av Langøy	68 42.7187 014 25.4746	FI WRG 5s	29,0	Lyktehus på underbygning 6,0	7,3 7,3 8,8	1 G 2 R 3 G 4 W 5 R 6 G 7 W 8 R 9 G 10 W 11 R 12 G	38,8 52,7 83,0 88,4 102,1 115,1 116,6 119,5 137,6 163,4 166,2 186,0 210,9	- 52,7 - 83,0 - 88,4 - 102,1 - 115,1 - 116,6 - 119,5 - 137,6 - 163,4 - 166,2 - 186,0 - 210,9	Fra inn på Festelen til NV av Røyrfallan og Leirskjær Til N av Vikanflesa og S av Ofsgrunnen Til N av 23m Ongskallen Til S av 8m Sør Hausan Til NØ av 3.8m Nord Hausan Til NØ av 5,8m Jonsskallen Til SV av 5,3m Innerskallen Til mellom 8,3m Holmfallan og 8,1m Brakanskallen og Brakanskanken Til Ø av Hildiringskjæran og 13m Skogsøyskallen Til V av 3,5m Breigrunnen. MERK: 15m grunne og 19m Stikskallen ligger i hvit sektor Til Ø av Åsandgrunnen Til innpå Digerneset
803700 76	Langøy vestsida Aasanfjord Aasanøy nv-kant	68 44.1887 014 26.9795	Iso WRG 6s	20,5	Lyktehus 3,0	6,3 6,3 7,8	1 G 2 W 3 R 4 G 5 W 6 R 7 G 8 W 9 R 10 G 11 W 12 R	13,4 36,8 39,7 54,5 56,0 61,7 122,0 123,5 123,5 135,6 156,1 268,0 271,9	- 36,8 - 39,7 - 54,5 - 56,0 - 61,7 - 122,0 - 123,5 - 135,6 - 156,1 - 268,0 - 271,9 - 295,0	Fra inn over land ved Digerneset til NV-av Seitåskallen. Til akkurat klar NV av Seitåga N grønn stake Til akkurat klar N av Klakken Til godt klar NV av Klakken Til klar S-av Bollskjæret. Til akkurat klar NØ av 6m Åsandgrunnen. Til klar Ø av 6m Åsangrunnen Til klar SV av 4,5m Ø av Flatskallen (Merk 8,9m grunne i hvit sektor) Til klar V-av Slottet. Til klar S av Gjømmeren Til klar N-av Haversandskjæret. Til innpå Åsanøya
803900 76	Åsandfjorden Torvøy Torvøyas V pynt.	68 44.3388 014 30.4988	Iso WRG 4s	12,1	Lyktehus 3,0	5,2 5,2 6,5	1 G 2 W 3 R 4 G 5 W 6 R	275,8 65,1 67,5 92,1 96,1 100,5	- 65,1 - 67,5 - 92,1 - 96,1 - 100,5 - 129,4	Fra inn på Kråknesan til klar NV av Husøy Til klar S av Søre Åsandøyan. Til N av Husøyskallen stang. Til N av 6,6m grunne Åsandgrunnen. Til S av grunner S av Skanken. Til SV av Koddskjæret og inn på Kallarneset.
804000 76	Langøy, vestsida Eidskallen Inntil Eidspollen	68 44.2847 014 34.1178	FI G 3s	3,8	Lanterne på stang	2,1	1 G	0,0	- 360,0	Rundtlysende.


































Fyrr. Kartnr.	Område Navn Beliggenhet	Posisjon	Karakter	Lys høyde [m]	Beskrivelse Høyde over grunnen [m]	Lysvidde R G W	Sektor - farge - retning - beskrivelse				
804500 76	Langøy vestsida Nykvåg molo Nordre molohode	68 46.7938 014 28.2145	Iso R 2s	10,0	Lanterne på stang med IB 5,0	4 5 6	1	R	0,0	- 360,0	Rundtlysende
804600 76	Langøya vestsida Nykvåg, nedre På Gårdsnykens ø side	68 46.7207 014 27.8812	Fast R lvs	63,5	Lanterne på stang 0,0	10,5 11 12	1	R	0,0	- 360,0	Rundtlysende.
						Overrett med:	804700				
						Retning:	190,4				
						Beskrivelse:					
804700 76	Langøya vestsida Nykvåg, øvre På Gårdsnykens ø side	68 46.6941 014 27.8674	Fast R lys	124,0	Lanterne på stang 0,0	10,5 11 12	1	R	0,0	- 360,0	Rundtlysende.
						Overrett med:	804600				
						Retning:	190,4				
						Beskrivelse:					
804800 76	Langøy vestsida Nykvåg Nykvåg havn	68 46.5974 014 28.2668	Oc WRG 6s	17,4	Lyktehus på søyle 5,7	5,3 5,3 6,6	1	G	144,2	- 166,8	Fra inn over Gårdsnyken til NØ av Nordskjær båke.
							2	W	166,8	- 167,8	Til godt klar NØ av Nordskjær båke
							3	R	167,8	- 192,9	Til inn over Krigsneset
805000 78	Langøy, vestsida Nautneset Hovden v-pynt	68 48.7449 014 32.0239	Iso WRG 6s	25,0	Lyktehus 3,0	5,9 5,9 7,4	1	G	16,0	- 33,9	Fra V av Tusseneset til V av Storflesa.
							2	W	33,9	- 38,0	Til SØ av Blåflesa, V av Storflesa.
							3	R	38,0	- 61,9	Til akkurat klar NV av Peterskallen.
							4	G	61,9	- 64,0	Til klar NV av 8m Peterskallen
							5	W	64,0	- 70,7	Til klar SØ av Tussebåen.
							6	R	70,7	- 86,9	Til akkurat klar NV av Tussebåen.
							7	G	86,9	- 89,3	Til klar NV av 2.4m Tussebåen
							8	W	89,3	- 99,9	Til S av Rivskjæret varde.
							9	R	99,9	- 150,0	Til NØ av Rivskjæret varde
							10	G	150,0	- 155,1	Til NØ av 9,1m grunnen NØ av Rivskjæret varde
							11	W	155,1	- 159,2	Til klar V av Fakstægern
							12	R	159,2	- 193,4	Til inn over Tarskjæran.
805100 78	Hovden Hovden Ytterst på molo	68 49.1067 014 33.4151	Oc WRG 6s	9,0	Lyktehus med IB 4,5	7,9 7,9 8,7	1	G	114,9	- 127,4	Fra inn over Tarholmen (Gresshl) til klar N av 14,9m grunne ved innseiling fra vest
							2	W	127,4	- 133,1	Til klar SV av Plyten og Plytbarden. MERK: 19,4m grunne i denne sektor
							3	R	133,1	- 135,0	Til klar SV av Plyten og Plytbarden
							4	G	135,0	- 162,0	Til klar NØ av 4,8m grunne Ø av Plytbarden
							5	W	162,0	- 163,8	Til klar V av Skarvbarden
							6	R	163,8	- 214,4	Til klar SØ av Frugga
							7	G	214,4	- 216,0	Til klar SØ av 9,9m grunne Ø av Frugga
							8	W	216,0	- 236,0	Til klar NV av Nordskjæret
							9	R	236,0	- 268,3	Til inn mot Staven
							10	G	268,3	- 270,6	Til klar N av nordøstre Godvikholman
							11	W	270,6	- 286,3	Til klar S av Godvikholman
							12	R	286,3	- 316,0	Til inn over Skatleiskjæran

Fyrnr. Kartnr.	Område Navn Beliggenhet	Posisjon	Karakter	Lys høyde [m]	Beskrivelse Høyde over grunnen [m]	Lysvidde R G W	Sektor - farge - retning - beskrivelse				
805101 78	Hovden Buholmen På Buholmens SØ-side	68 49.0655 014 33.2884	Iso G 2s	6,0	HIB på stang 9,0	3,9	1	G	0,0	- 360,0	Rundtlysende
805102 78	Hovden Litthovden Ytterst på utfylling	68 49.0519 014 33.3195	Iso R 2s	6,0	LA/IB	3,2	1	R	0,0	- 360,0	Rundtlysende
805103 78	Hovden Buholmen N Ved molo	68 49.0852 014 33.3898	Iso G 2s	7,0	LA/IB/NB 12,0	3,9	1	G	0,0	- 360,0	Rundtlysende
805104 78	Hovden Litthovden N Ved innseilingen	68 49.0676 014 33.4102	Iso R 2s	7,0	LA/IB/NB 13,0	3,2	1	R	0,0	- 360,0	Rundtlysende
806000 78	Langøy vestsida Frugga, S Øyas syd-pynt	68 49.5933 014 34.0788	FI (2) WRG 5s	18,0	Lyktehus på søyle 8,0	6 6 7,5	1	G	207,5	- 224,5	Fra inn på Frugga til klar SØ-av Jobåen og Hysskjeran.
							2	W	224,5	- 226,4	Til klar NV-av Mangbåskjeran.
							3	R	226,4	- 240,8	Til klar SØ av Stavsgrunnen
							4	G	240,8	- 243,6	Til klar NV av Terøyskallen
							5	W	243,6	- 244,7	Til klar N-av Terøya. MERK:9,6m grunne i kant av hvit sektor N-av Terøya.
							6	R	244,7	- 311,7	Til klar SV-av Godvikholman.
							7	G	311,7	- 325,0	Til klar V-av Vardeneset.
							8	W	325,0	- 329,6	Til klar Ø-av Skarvsteinen.
							9	R	329,6	- 343,7	Til midt i løpet SV-av Skarvsteinen.
							10	G	343,7	- 72,8	Til klar N-av 7,5m Fakstægern.
							11	W	72,8	- 86,3	Til klar S-av Plytbarden varde. MERK: 14,9m grunne i hvit sektor.
							12	R	86,3	- 113,0	Til inn på Frugga.
806100 78	Langøy, vestsida Frugga N på øya	68 49.8880 014 33.8131	FI WRG 5s	45,0	Lyktehus på underbygning 6,0	6,3 6,3 7,8	1	G	43,0	- 56,9	Fra inn over Rivskjæret varde til NV av 5,7m grunne Tindbåen
							2	W	56,9	- 212,4	Til NV av Flesa
							3	R	212,4	- 269,6	Til innpå land på Frugga.
806500 76	Langøy, vestsida Chefsgrunnen Malnesfjorden	68 47.0542 014 37.9609	FI G 3s	3,7	Lanterne på stang	3,1	1	G	0,0	- 360,0	Rundtlysende
806800 78	Langøy, vestsida Sunderøy Senholmens NØ side	68 50.4028 014 43.0442	FI WRG 5s	13,9	Lyktehus 3,5	5,1 5,1 6,4	1	G	101,3	- 114,8	Fra S av Stavsgrunnen til klar N av 2,1m Rivskjærbåen
							2	W	114,8	- 120,5	Til klar S av 1,6m ved Stabban SØ
							3	R	120,5	- 166,9	Til like Ø av 10m Dyrøygrunnen
							4	G	166,9	- 169,5	Til klar av Dyrøygrunnen
							5	W	169,5	- 174,8	Til klar V av 12m Søreinsteinen
							6	R	174,8	- 176,9	Til klar Flatskjæret og like V av 12m Søreinsteinen
							7	G	176,9	- 296,7	Til klar S av Finnholmlu stang
							8	W	296,7	- 299,3	Til klar N av StavsunDET stang
							9	R	299,3	- 317,3	Til Inn over Sunderøy

Fyrnr. Kartnr.	Område Navn Beliggenhet	Posisjon	Karakter	Lys høyde [m]	Beskrivelse Høyde over grunnen [m]	Lysvidde R G W	Sektor - farge - retning - beskrivelse
807000 78	Langøya, vestsida Tinden, nedre Tinden	68 50.4638 014 45.4862	Oc W 6s	5,5	Lanterne på stang 4,0	 	1 W 17,5 - 38,3 Fra 018,0 - 038,0 gr. Sterkest i overrettlinjen Overrett med: 807100 Retning: 27,9 Beskrivelse: Overrettlinjen leder midt i vestre innløp
807100 78	Langøya, vestsida Tinden, øvre Tinden	68 50.5106 014 45.5538	Iso W 2s	17,0	Lanterne på stang 4,0	 	1 W 14,8 - 41,4 Overrett med: 807000 Retning: 27,9 Beskrivelse: Overrettlinjen leder midt i vestre innløp
807500 76	Vesterålen Møkland Møklandsfjorden	68 46.2129 014 41.6605	Oc WRG 6s	5,5	Lyktehus på stativ 6,6	 	1 G 189,3 - 200,9 Fra inn til Ansløttnes til klar Ø av tørrflua ved Nonøy 2 W 200,9 - 208,2 Til klar V av Nærøylandet 3 R 208,2 - 245,4 Til akkurat klar N av Kobbsteinen 4 G 245,4 - 257,7 Til klar S av sørligste Skagenholman 5 W 257,7 - 266,5 Til klar N av Stakkbukthågen 6 R 266,5 - 276,2 Til akkurat klar N av Nordryggeholmen 7 G 276,2 - 298,7 Til klar N av Kråkbergneset.
807602 78	Dyrøysundet Austringen Sør i Dyrøysundet	68 48.0428 014 49.8723	Q R	5,1	Lanterne på stang 6,4	 	1 R 0,0 - 360,0 Rundtlysende
807610 0	Langøy, vestsida Austringen, vestre Skallflaget	68 48.1024 014 48.8362			IB 3,7	 	
807700 78	Hamnfjorden Bolleøy På Bolløya	68 47.8219 014 51.0321	Iso WRG 6s	7,6	Lyktehus 3,3	 	1 G 183,9 - 191,3 Fra inn på Skjevelneset til Ø av Skjevelneset. 2 W 191,3 - 199,5 Til V av Sandholmen 3 R 199,5 - 248,1 Til klar S av Langøya's sydspiss. 4 G 248,1 - 249,8 Til godt klar S av Langøya's sydspidss 5 W 249,8 - 266,3 Til klar N av Flatholmen 6 R 266,3 - 277,1 Til klar N av Lysgrunnen stang. 7 G 277,1 - 280,8 Til klar S av Lysgrunnen stang. 8 W 280,8 - 282,7 Til N av Sandsetholmen 9 R 282,7 - 285,0 Til klar N av Hamneset. 10 G 285,0 - 65,0 Til N av Tørrgrunnen ved Kobbsteinen. 11 W 65,0 - 69,4 Til S av Perneset. 12 R 69,4 - 87,3 Til innpå Bolleøy.
807801 76	Langøy, nordside Skjerfjord, S	68 47.1460 014 56.3522	Q G	6,0	Lanterne på stang med op*	 	G 0,0 - 360,0
807802 76	Langøy, nordside Skjerfjorden, N	68 47.2178 014 56.2115	Iso R 2s	5,8	Lanterne på stang med op*	 	R 0,0 - 360,0

Fyrnr. Kartnr.	Område Navn Beliggenhet	Posisjon	Karakter	Lys høyde [m]	Beskrivelse Høyde over grunnen [m]	Lysvidde R G W	Sektor - farge - retning - beskrivelse
807803 76	Langøy, vestsida Skjerfjord, indre	68 47.1087 014 56.6578	Iso G 4s	5,0	Lanterne på stang med op*	3	G 0,0 - 360,0
808500 78	Langøy, vestsida Terøy Øyas N-pynt Børøysfjord	68 51.5135 014 46.3876	FI (2) WRG 5s	23,3	Lyktehus	5,5 5,5 6,9	1 G 69,3 - 70,0 Fra innpå Terrøy til klar V av 1,6m grunne Stabban 2 W 70,0 - 71,3 Til klar S av 18m Malnesgrunnen. 3 R 71,3 - 80,6 Til klar N av 12m Skipmannsgrunnen 4 G 80,6 - 93,0 Til klar N av 10m Dyrøysgrunnen 5 W 93,0 - 99,2 Til klar S av 12m Søreinsteinen 6 R 99,2 - 104,9 Til klar N av 12m Søreinsteinen 7 G 104,9 - 114,4 Til klar NØ av Kaggrunnen 8 W 114,4 - 122,1 Til klar S av 18m Brokskjærgrunnen MERK: Nordeinsteinen - 14m grunne ligger i hvit sektor. 9 R 122,1 - 124,6 Til akkurat klar SV av Brokskjærgrunnen 10 G 124,6 - 208,9 Til klar SØ av Sandfallan stang. 11 W 208,9 - 210,8 Til klar V av Bergeneset 12 R 210,8 - 261,9 Til klar S av Skagbåen R. stake 13 G 261,9 - 264,2 Til godt klar av Skagbåen R. stake og klar S av Sandholmskjæret stang. 14 W 264,2 - 267,0 Til klar N av 8,8m Børøyskallen 15 R 267,0 - 274,9 Til klar S av 6,7m Børøyskallen 16 G 274,9 - 276,8 Til godt klar av 6,7m Børøyskallen 17 W 276,8 - 285,6 Til klar N av Raet på Børøya 18 R 285,6 - 328,6 Til inn over Bremvågen
808700 78	Langøy, vestsida Hjellsandøy Børøysfjorden	68 52.0216 014 49.8897	FI WRG 5s	6,8	Lyktehus 3,0	5,2 5,2 6,6	1 R 278,5 - 323,5 Fra S-av 3.5m Sandholmskallen til klar S-av 6.6m Børøyskallen. (Lyset forsvinner en periode ved Klubben) 2 G 323,5 - 23,7 Til klar V-av Eggeneset 3 W 23,7 - 25,0 Til klar Ø-av Børøyskjæret 4 R 25,0 - 77,0 Til klar N-av 5.8m Terøyskallen og fri S-av Kjærran 5 G 77,0 - 91,9 Til klar N-av 15m Nordeinsteinen 6 W 91,9 - 95,9 Til klar S-av 20m Kaggrunnen 7 R 95,9 - 106,1 Til klar S av Medfarbåen og grunner S av Storholmen. 8 G 106,1 - 133,9 Til klar NØ av 7,6m Breidgrunnen 9 W 133,9 - 138,2 Til klar S av 5,5m Einsteinen 10 R 138,2 - 164,0 Til V av Kyllholmen
809000 78	Langøy, vestsida Vågje På Våjehella. Skogsøy V side	68 55.4357 014 50.8787	FI (2) WRG 5s	18,0	Lyktehus på søyle 10,2	5 5 6,3	1 R 7,9 - 13,6 Fra inn på Bergeneset til klar V av Skjæret Ø av 2m Storbåen 2 G 13,6 - 47,4 Til klar NV av Eggholmen. 3 W 47,4 - 49,7 Til klar SØ av Hysskjæran. 4 R 49,7 - 146,3 Til klar mellom Revbåen og Blossbåen 5 G 146,3 - 192,6 Til klar Ø av 1m Hellfallet 6 W 192,6 - 195,0 Til klar V av Rova 7 R 195,0 - 208,4 Til inn over Småsundskjeran.

Fyrnr. Kartnr.	Område Navn Beliggenhet	Posisjon	Karakter	Lys høyde [m]	Beskrivelse Høyde over grunnen [m]	Lysvidde R G W	Sektor - farge - retning - beskrivelse
809400 78	Langøya vestsida Breistrand På Rundskjæret ved innseiling til havna	68 52.3375 014 54.4374	Oc WRG 6s	7,0	Lyktheus på stativ 8,5	6 6 7.4	1 G 128,3 - 273,3 Fra inn på Tunstad til mellom jernstengene i løpet mot Svinøysundet. 2 R 273,3 - 306,4 Til midt i løpet mellom Sandholmen og Sandholmfly lanterne. 3 G 306,4 - 12,5 Til klar V av tørrfall ved Sandholmen. 4 W 12,5 - 15,8 Til klar Ø av Skjevelneset. 5 R 15,8 - 22,8 Til klar V Sandholmskallen BRB 6 G 22,8 - 25,9 Til godt klar V av Sandholmskallen BRB 7 W 25,9 - 39,8 Til klar SØ av 6,7 m Børøyskallen 8 R 39,8 - 55,9 Til klar NV av 8,8m Børøyskallen 9 G 55,9 - 57,5 Til godt klar NV av 8,8 m Børøyskallen. 10 W 57,5 - 65,3 Til SØ av Tunstadholmen og klar SØ av Skagboen. 11 R 65,3 - 73,9 Til inn påTunstadholmen.
809500 78	Langøy Breistrandsnaget S av Breistrandvågen	68 52.3289 014 54.5374	Q G	6,0	Lanterne på stang	1.9	1 G 0,0 - 360,0 Rundtlysende.
809600 78	Langøy Sandholmfly Nord for Sandholmen	68 52.1765 014 55.2003	Q R	6,0	Lanterne på stang	2	1 R 0,0 - 360,0 Rundt lysende rød
809700 78	Langøy, vestsida Smínes På Kaldhammaren	68 51.9750 014 58.0813	Oc (2) WRG 8s	15,0	Lyktheus 3,0	4.7 4.7 6	1 G 62,4 - 64,7 Fra innpå land ved Smínes til klar NV av skjærene ved Dalstranda. 2 W 64,7 - 67,5 Til klar S av skjær S av Klubban. 3 R 67,5 - 69,9 Til klar S av Klubban. 4 G 69,9 - 77,9 Til klar N av Klubban. 5 W 77,9 - 80,8 Til klar S avSandholmskjæran stang. 6 R 80,8 - 83,4 Til klar S av Sandholmskallen BRB stake. 7 G 83,4 - 211,3 Til SØ av Klokkeskeret stang. 8 W 211,3 - 216,9 Til klar NV av Reinøya. 9 R 216,9 - 236,0 Til klar SØ av Reinøya. 10 G 236,0 - 237,9 Til SØ av Tangneset 11 W 237,9 - 242,8 Til NØ av Flatholman 12 R 242,8 - 279,6 Til over Smínesgrunnen.
809800 78	Langøy, vestsida Lysvik Syd av Lysvik	68 52.3618 014 57.3747	Q R		Lanterne på stang	2.4	1 R 0,0 - 360,0 Rundtlysende
810000 78	Langøy vestsida Gjæva Prestfjorden	68 55.3077 015 00.4734	Oc WRG 6s	9,5	Lyktheus på underbygning 6,5	7.3 7.3 8.9	1 G 275,9 - 291,0 Fra midt på Tendringen til Ø av Sandvikflaket og omtrent midt i innløpet til Myre 2 W 291,0 - 356,7 Til Ø av Fjellgrimstadbåen stang 3 R 356,7 - 143,9 Til NØ av Brusflua LA 4 G 143,9 - 162,5 Til 400m V av Andværøan LA 5 W 162,5 - 166,1 Til 150m V av Andværøan LA 6 R 166,1 - 184,6 Til innpå Kråknesbrekka. 7 G 184,6 - 228,2 Til innpå Høydalsvika
810002 78	Myre Myreskjærende NØ Øst av Myreskjærende molo	68 55.2982 015 02.6097	Iso R 2s	7,5	LA/IB 14,0	3.2	1 R 0,0 - 360,0 Rundtlysende

Fyrnr. Kartnr.	Område Navn Beliggenhet	Posisjon	Karakter	Lys høyde [m]	Beskrivelse Høyde over grunnen [m]	Lysvidde R G W	Sektor - farge - retning - beskrivelse				
810003 78	Prestfjorden Myreskjærene molo Myreskjærene molo østside	68 55.2844 015 02.4207	Iso G 4s	6,5	Lanterne på stang 3,4	 4  					
810004 78	Myre Vorneset NV Ved Myreskjærende molo	68 55.2408 015 02.5860	Q R	6,5	LA/IB 12,0	 2,7  	1	R	0,0	- 360,0	Rundtlysende
810006 78	Myre Vorneset molo Prestfjorden	68 55.1629 015 02.6892	Iso R 4s	6,5	Lanterne på stang 3,4	 1,4  					
810010 78	Prestfjorden Skjåneset Skjåneset	68 54.4845 015 02.2438	Iso W 2s	6,0	Lanterne på stang 8,0	  4,5 	1	W	0,0	- 360,0	Rundtlysende
810501 78	Myre Skarvskjær Sørsiden av innseilingen Myre	68 54.8482 015 03.6699	Iso G 2s	6,5	HIB på stang 8,0	 0,6  	1	G	0,0	- 360,0	Rundtlysende.
810702 78	Prestfjorden Sandvikflaket Myre	68 54.9719 015 03.2627	Q R	11,0	Lanterne på stang 14,0	 1,1  					
810704 78	Myre Myreneset Innløpets n-side	68 54.9167 015 03.6242	Iso R 2s	6,5	HIB på stang 12,5	 0,5  					
810800 0	Langøy, vestsida Myre nordre	68 54.8472 015 03.8960			0,0	  					
810806 78	Myre Myre N Innløpets n-side	68 54.8697 015 03.8767	Iso R 2s	6,5	HIB på stang 8,2	 0,6  	1	R	0,0	- 360,0	Rundtlysende
811000 78	Langøy, vestsida Geitholmen N av Skogøy	68 56.7719 014 55.9355	FI WRG 5s	22,5	Lyktehus på varde 8,0	 5,8  5,8  7,2	1	G	69,1	- 104,1	Fra SØ av landet på Søsteinen til klar N av Oddskjeran.
							2	W	104,1	- 153,4	Til klar V av Hanskjerfallet.
							3	R	153,4	- 261,0	Til klar S av Teisten stake.
							4	G	261,0	- 265,0	Til godt klar S av Teisten stake.
							5	W	265,0	- 285,8	Til klar N av Brusflua LA.
							6	R	285,8	- 342,8	Til klar V av sørligste Toftenskeran.
							7	G	342,8	- 345,7	Til godt klar av Toftenskeran.
							8	W	345,7	- 355,4	Til klar Ø av Store Langskjeret og Geitskeran.
							9	R	355,4	- 21,8	Til inn på landet ved Lotran.
811400 78	Langøy, vestsida Innerøy På øyas v-side	68 58.0510 014 59.5462	FI (2) WRG 5s	12,8	Lyktehus 6,9	 5,7  5,7  7,1	1	R	342,9	- 14,2	Fra inn på Kråkneset til klar V av Andværbåan LA
							2	G	14,2	- 28,8	Til klar NV av Brusflua LA
							3	W	28,8	- 32,7	Til klar SØ av Teisten R flytestake
							4	R	32,7	- 55,9	Til midt i sundet mellom Langskjæret og Storskjæret.
							5	G	55,9	- 138,0	Til klar NØ av Nordvoren
							6	W	138,0	- 167,7	Til klar V av Valbergfallet
							7	R	167,7	- 178,4	Til klar V av Natmålskjæret varde og klar Ø av Valbergfallet
							8	G	178,4	- 191,4	Til inn mot Nyksundøya








































Fyrnr. Kartnr.	Område Navn Beliggenhet	Posisjon	Karakter	Lys høyde [m]	Beskrivelse Høyde over grunnen [m]	Lysvidde R G W	Sektor - farge - retning - beskrivelse				
811402 78	Prestfjorden Nordvoren Nordvoren	68 58.8442 014 56.7405	FI R 5s	12,0	Lanterne på stang 10,0	3.2 3.2 3.2	1	R	0,0	- 360,0	Rundtlysende
811410 78	Prestfjorden Andværåen Sør for Indreøya	68 57.4220 014 59.2569	Q (9) W 15s	10,0	Lanterne på stang 14,0	3.7 3.7 3.7	1	W	0,0	- 360,0	Rindtlysende
811420 78	Prestfjorden Brusflua På 3m Brusflua	68 56.5375 014 57.6789	Q W	12,0	Lanterne på stang	3.8 3.8 3.8	1	W	0,0	- 360,0	Rundtlysende
811700 78	Langøy vestsida Nyksund NV på Langøy	68 59.6691 015 01.1037	Oc WRG 6s	14,5	Lyktehus 3,0	6.3 6.3 7.8	1	R	17,4	- 25,5	Fra inn over Vottestadøya til klar V av Brusskjeran.
							2	G	25,5	- 55,5	Til klar NV av av Rundskjeret og klar NV av Vesterleia stang.
							3	W	55,5	- 57,4	Til klar SØ av Nordflua og klar S av grunner ved Seiskjeret båke.
							4	R	57,4	- 78,2	Til inn over Ungsmaløya S av Nyksund.
812000 78	Langøy, vestsida Nyksundøy På Nyksundøy v side, Langøy	68 59.8214 015 00.5558	Oc (3) WRG 10s	42,0	Lyktehus 3,0	7.3 7.3 8.8	1	G	51,6	- 65,7	Fra inn på Skjerpingane til klar NNV av Nordbåen.
							2	W	65,7	- 196,5	Til klar NV av Nordflesken.
							3	R	196,5	- 214,5	Til inn på Sørflesken.
812200 78	Langøy vestsida Kvalbaken Mellom Nyksund og Langnes	69 00.7696 015 04.7682	FI (2) WRG 5s	9,3	Lyktehus på stativ 12,0	5 5 6,3	1	G	49,6	- 66,0	Fra inn på land Mælen til 60m N av Småskjeran.
							2	W	66,0	- 67,9	Til 56m S av Sørflesken.
							3	R	67,9	- 79,8	Til klar N av Skanken (Merk Nordfleskan akkurat i sektorskille)
							4	G	79,8	- 217,4	Til akkurat klar SØ av 3,5m grunne Ø av Pessgatt.
							5	W	217,4	- 221,7	Til 93m NV av Valholman.
							6	R	221,7	- 242,5	Til inn på Melkarstøa.
812300 78	Langøy vestsida Søre Lyngøy, V Søre Lyngøy vestre	69 01.4658 015 06.6177	FI R 3s		Lanterne på stang	3.6 3.6 3.6	1	R	0,0	- 360,0	Rundtlysende.
812400 78	Langøy vestsida Søre Lyngøy, Ø	69 01.5490 015 07.2812	FI R 3s		Lanterne på stang	2.2 2.2 2.2	1	R	0,0	- 360,0	Rundtlysende.
812500 78	Langøy nordside Langenes På Løngøya	69 01.7446 015 07.4697	Iso WRG 6s	31,7	Lyktehus 3,0	5.9 5.9 7.4	1	G	59,5	- 106,4	Fra inn over Beinøya til klar N av Madsskjeran.
							2	W	106,4	- 129,7	Til klar S av Lyngøyfallet og Skruen.
							3	R	129,7	- 144,4	Til klar V av Skanken og klar Ø av Skruen.
							4	G	144,4	- 162,6	Til klar Ø av Skanken.
							5	W	162,6	- 170,0	Til klar V av Klakkfallet 7,3m.
							6	R	170,0	- 182,6	Til klar V av Klakkskjeret.
							7	G	182,6	- 220,1	Til klar SØ av Hausan.
							8	W	220,1	- 224,9	Til klar NV av Ytre Skreingen.
							9	R	224,9	- 262,0	Til klar S av Skeiingen 4,1m.
							10	G	262,0	- 265,5	Til 148m N av Store Kråka.
							11	W	265,5	- 267,2	Til klar N av Store Kråka.
							12	R	267,2	- 277,3	Til Inn på Kistholmen.
812600 78	Bisken	69 01.6410 015 07.8390	FI W 3s		Lanterne på stativ	5.2 5.2 5.2	1	W	0,0	- 360,0	Rundtlysende.

Fyrnr. Kartnr.	Område Navn Beliggenhet	Posisjon	Karakter	Lys høyde [m]	Beskrivelse Høyde over grunnen [m]	Lysvidde R G W	Sektor - farge - retning - beskrivelse
812701 78	Langøy vestside Stø, V molo	69 01.2964 015 06.7492	Iso G 2s	6,5	Lanterne på stang	3	1 G 0,0 - 360,0 Rundtlysende.
812702 78	Langøy vestside Stø, Ø molo	69 01.2990 015 06.9321	Iso R 2s	6,0	Lanterne på stang	3	1 R 0,0 - 360,0 Rundtlysende.
812703 78	Langøy, vestside Stø, S molo Stø	69 01.2396 015 07.3274	Fast G lys	6,6		3	G 0,0 - 360,0
812704 78	Langøy vestside Stø molo På molohodet	69 01.2699 015 07.2537	Fast R lys	6,2	Lanterne på stang	3.5	1 R 0,0 - 360,0 Rundtlysende.
812800 78	på v.re skjær Langskjærene	69 01.4086 015 07.1074			Lanterne på stang	2	1 G 0,0 - 360,0 Rundtlysende.
813500 78	Langøys vestside Anda På øyast høyeste topp	69 03.9868 015 10.2091	Oc WRG 6s	50,0	Fyrbygning med tårn 16,0	10.1 9.6 12.7	1 R 37,5 - 43,5 Fra inn over Beinøya til klar NV-av Åmundskjær. 2 G 43,5 - 47,0 Til klar NV-av Åmundskjær og klar V-av 1m Nordbåen. 3 W 47,0 - 128,8 Til klar SV-av 19m Vikgrunnen. MERK: 7m Klakkfallet i hvit sektor. 4 R 128,8 - 145,0 Til klar NØ-av 19m Vikgrunnen og klar SV-av 18m Vikgrunnen. 5 G 145,0 - 153,0 Til klar NNØ-av 18m Vikgrunnen. 6 W 153,0 - 162,3 Til klar V-av Flesan. 7 R 162,3 - 165,9 Til klar V-av Flesan. 8 G 165,9 - 179,6 Til klar Ø-av Flesan. 9 W 179,6 - 207,9 Til klar V-av Brakan 10 R 207,9 - 210,0 Til klar V-av Brakan 11 G 210,0 - 220,4 Til klar Ø-av Brakan. 12 W 220,4 - 234,5 Til klar NV-av Åknesbåen 13 R 234,5 - 238,0 Til inn over Åknesbåen. 14 G 238,0 - 241,9 Til klar NV-av 12m Rognfjellskallen. 15 W 241,9 - 312,1 Til klar NØ-av Revskolten. 16 R 312,1 - 339,7 Til klar V-av Mevær. 17 G 339,7 - 347,3 Til Ø-av Fausken.
						Racon Signal: Type:	Morsetegn Morsetegn T m/utstrekning 1.0 n.mil FA

Fyrnr. Kartnr.	Område Navn Beliggenhet	Posisjon	Karakter	Lys høyde [m]	Beskrivelse Høyde over grunnen [m]	Lysvidde R G W	Sektor - farge - retning - beskrivelse
814200 81	Andøy, vestsida Børhella På Børhella	69 06.2869 015 34.0783	FI WRG 5s	20,2	Lyktehus på underbygning 8,0	6.8 6.8 8.4	1 G 31,2 - 36,1 Fra inn mot Kråka til klar V av Kråka og 6,6m grunne 2 W 36,1 - 68,5 Til klar S av 4,5m Hausan 3 R 68,5 - 78,0 Til klar N av 5,2m Stabben 4 G 78,0 - 80,0 Til 650m N av 5,2m Stabben 5 W 80,0 - 82,4 Til klar og S av 19m Vikgrunnen. (mørk i overgangen hvit grønn) 6 R 82,4 - 85,8 Til klar S av Flesan 7 G 85,8 - 95,1 Til klar N av Nordbåan 8 W 95,1 - 172,6 Til klar V av 13m Melaflua 9 R 172,6 - 193,8 Til klar V av 4,1m Åknesbåen 10 G 193,8 - 199,8 Til klar Ø av 4,1m Åknesbåen 11 W 199,8 - 205,6 Til klar V av Klakkrevet. MERK: gruntområde i hvit sektor. 12 R 205,6 - 214,8 Til mellom lanternene ved Skavdalsboan og Seiskjeret.
814205 81	Andøya, vestsida Indre Skavdalsbåen Indre Skavdalsbåen	69 08.7539 015 38.7777	Iso G 4s	7,9		3	G 0,0 - 360,0
814207 81	Andøya Vestsida Indre Skavdalsbåen NV-av Nordmela	69 08.7407 015 38.9584	Iso G 2s	2,0	Lysbøye	3.4	1 G 0,0 - 360,0 Rundtlysende
814500 81	Andøy, vestsida Sjåberget Nordmela	69 08.2781 015 40.2913	Oc (3) WRG 10s	11,0	FL/NB 7,5	6.3 6.3 7.8	1 R 74,0 - 104,6 Fra 340m N av Kjerkeskeret til N av Bjerkedalsbåen 2 G 104,6 - 135,2 Til klar NØ av Indre Skavdalsbåen LA 3 W 135,2 - 137,0 Til klar SV av Seiskjeret stang 4 R 137,0 - 154,2 Til innpå Annamaria skjeret.
814700 81	Andøy, vestsida Nordmela molo På molohodet	69 08.5657 015 40.5101	Oc WRG 6s	6,9	Lyktehus 3,8	4 4 5.2	1 G 77,5 - 96,4 Fra N av Melabåen stang til N av Leisteinen LA. 2 W 96,4 - 97,5 Til klar S av Anne-Mariaskjer LA. NB!! sektoren er seilbar fra V,men det er et gruntområde i sektoren S av Skavdalsboan. 3 R 97,5 - 129,4 Til N av Ytre Skavdalsboen.
814704 81	Andøya vestsiden Nordmela havn, indre Nordmela havn indre	69 08.6084 015 40.6406	Iso R 2s	7,1		3	R 0,0 - 360,0
814710 0	Nordmela Ismoloen Østre Molo	69 08.5128 015 40.7092	Fast lys yellow	6,0	IB/NE 3,0		
814800 81	Andøya, vestsida Anne-Mariaskjær Ved Nordmæla	69 08.6219 015 39.6798		9,5	Lanterne på stang	2.2	1 R 0,0 - 360,0 Rundtlysende.
814903 81	Andøya vestsida Leisteinen Nordmela	69 08.5669 015 39.8875	Q G	8,6	LA/SC 9,2	3.9	1 G 0,0 - 360,0 Rundtlysende
815500 81	Andøy, vestsida Måholmen Stave	69 12.6554 015 47.7604	Q W	19,0	Lanterne på stativ	3.4	1 W 0,0 - 360,0 Rundtlysende.

Fyrnr. Kartnr.	Område Navn Beliggenhet	Posisjon	Karakter	Lys høyde [m]	Beskrivelse Høyde over grunnen [m]	Lysvidde R G W	Sektor - farge - retning - beskrivelse
816300 81	Andøy, vestsida Storslettneiset Ved Storslettneiset	69 16.1433 015 55.7342	Oc WRG 6s	5,5	Lyktheus 3,5	5,5 5,5 6,9	1 G 111,1 - 135,5 Fra N av Bleiksøy til klar NØ av Ytterfallan stake. 2 W 135,5 - 138,1 Til klar SV av Ytterfallan 3 R 138,1 - 160,1 Til like V av Nattnålksjeret. 4 G 160,1 - 174,7 Til Ø av Indre Storbåen stake. 5 W 174,7 - 177,6 Til like Ø av Indre Storbåen stake,NB stang og grunne i hvit sektor nærme lykta. 6 R 177,6 - 219,0 Til inn mot Bleik molo.
816500 81	Andøy vestsida Nattnålksjær På Nattnålksjæret	69 16.7415 015 55.2227	FI WRG 5s	7,3	Lyktheus på søyle 8,7	5,5 5,5 6,9	1 G 285,4 - 50,8 Fra inn på Bleik molo til klar V-av Stavskjeret 4,4m 2 W 50,8 - 53,5 Til klar Ø-av Ytre Stavskjæret. MERK: Grunne områder i denne sektor. 3 R 53,5 - 105,2 Til klar N-av Nordstein. 4 G 105,2 - 108,4 Til klar N-av 3m Nordsteinen. 5 W 108,4 - 112,8 Til klar S-av Ytterfallan stake 6 R 112,8 - 285,4 Til innpå Bleik molo.
816517 81	Piggstavbåen	69 16.6385 015 55.8882	FI G 3s	7,4	Lanterne på stang	3	G 0,0 - 360,0
817100 81	Andøya, vestsida Bleik, nedre I fjellskrånningen	69 16.2933 015 56.7081	Oc R 6s	26,3	Lanterne på stang	10,4	1 R 150,2 - 160,2 Overrett med Bleik, øvre - inn Helleleia Overrett med: 817200 Retning: 155,3 Beskrivelse: Overrettlinjen leder inn Helleleia.
817200 81	Andøya, vestsida Bleik, øvre fjellsida	69 16.0987 015 56.9611	Oc R 6s	44,3	Lanterne på stang 8,6	10,4	1 R 150,2 - 160,2 Overrett med Bleik, nedre - inn Helleleia Overrett med: 817100 Retning: 155,3 Beskrivelse: Overrettlinjen leder inn Helleleia.
817300 81	Andøy, vestsida Bleik molo På moloenden	69 16.5778 015 56.9336	Iso R 2s	8,4	Lanterne/ IB på stang 0,0	4,3	1 R 0,0 - 360,0 Rundtlysende.
818000 78	Gavlfjorden Øvre Meværan Gisløya NØ-pynt	68 57.7875 015 17.7526	Iso WRG 4s	12,4	Lyktheus på varde 10,5	5,7 5,7 7,1	1 G 142,9 - 232,2 Fra klar V-av Sporholmen til klar S-av 3m grunne S-av Sandøyra. 2 W 232,2 - 338,0 Til klar Ø-av Skiplingskjærean LA. 3 R 338,0 - 348,2 Til inn over Årholmen. Overrett med: 818100 Retning: 146,5 Beskrivelse: Leder mellom Kvernåen og Mevær

Fyrnr. Kartnr.	Område Navn Beliggenhet	Posisjon	Karakter	Lys høyde [m]	Beskrivelse Høyde over grunnen [m]	Lysvidde R G W	Sektor - farge - retning - beskrivelse
818100 78	Gavlfjorden Nedre Meværan På Sporholmen	68 58.0490 015 17.2706	Q WRG	6,4	Lyktehus 3,0	4.8 4.8 6.1	1 G 268,8 - 275,7 Fra S av Sandøya til 543m S av Sandøya.
							2 W 275,7 - 315,6 Til klar NØ av Skatskjæret (OBS 4,7m grunne i hvitsektor).
							3 R 315,6 - 102,6 Til midt i leden ved Kvannholmene.
							4 G 102,6 - 178,8 Til klar Ø av Bjørnen.
							5 W 178,8 - 184,8 Til klar V av Gravbåen.
							6 R 184,8 - 189,3 Til inn over Gravbåen.
						Overrett med: 818000	
						Retning: 146,5	
						Beskrivelse: Leder mellom Kvernåen og Mevær	
818300 78	Gavlfjorden Åknes Midt på Aaknes	68 58.5863 015 25.8550	Oc (2) WRG 8s	25,0	Lyktehus på stativ 15,0	7.3 7.3 8.8	1 G 0,4 - 6,5 Fra inn på Store Sandens til klar V av Store Sandnes lykt
							2 W 6,5 - 15,8 Til klar Ø Grasholman og klar Lyngøygrunnen
							3 R 15,8 - 41,0 Til klar NV av Svartskjær. (overgangen rød grønn er mørk da den blir borte i en sprosse)
							4 G 41,0 - 44,0 Til godt klar av Svartskjæret
							5 W 44,0 - 48,6 Til klar S Gisløy SØ pynt
							6 R 48,6 - 62,0 Til innpå Årvågen
							7 G 62,0 - 138,0 Til klar NØ av 18 m Vikgrunnen
							8 W 138,0 - 139,5 Til klar SV av Flesan
							9 R 139,5 - 143,0 Til klar NØ av Flesan
							10 G 143,0 - 143,9 Til godt klar NØ av Flesan
							11 W 143,9 - 149,7 Til klar SV av Reinshau
							12 R 149,7 - 152,1 Til midt mellom Reinshau og Brakan
							13 G 152,1 - 156,8 Til klar NØ av Nordbåen
							14 W 156,8 - 165,1 Til klar V av 17,9m Refsnes grunnen
							15 R 165,1 - 192,6 Til over Storneset og innpå Refsneset
818500 78	Gavlfjorden Store Sandnes Andøya sørvest	68 54.0591 015 24.9737	Oc (3) WRG 10s	9,5	Lyktehus på stativ 10,0	7.6 7.6 9.3	1 G 341,7 - 343,0 Fra V av slaggrunnslinje ved Littje- Sandnes til klar V av 2.7m Gavelgrunnen
							2 W 343,0 - 359,1 Til klar Ø av Storsandvær
							3 R 359,1 - 30,8 Til klar SØ av Bekkenesgrunnen
							4 G 30,8 - 48,2 Til V av 2m Holmsøygrunnen
							5 W 48,2 - 58,0 Til klar S av 4,5m Lyngøygrunnen
							6 R 58,0 - 76,3 Til klar midt i sundet mellom Lyngøya og Sandskjæret
							7 G 76,3 - 95,7 Til klar N av Grasholmkalven
							8 W 95,7 - 97,3 Til klar S av Instøya
							9 R 97,3 - 147,8 Til klar NØ av 3.7m Årholmbåen
							10 G 147,8 - 170,3 Til klar Ø av Revskolten
							11 W 170,3 - 176,9 Til 250m klar V av Kråka stang
							12 R 176,9 - 184,9 Til inn mot land på Åknes
818700 78	Gavlfjorden Skiplingskjæran Ø av Skiplingskjæret Varde	68 54.7553 015 20.7095	Iso R 2s	11,0	Lanterne på stang 12,5	3.6	1 R 0,0 - 360,0 Rundtlysende
818902 78	Alsvåg Alsvåg Ytre Alsvåg havn	68 54.1280 015 17.8748	Iso R 4s	4,5	Lanterne på stang 9,0	2.8	1 R 0,0 - 360,0 Rundtlysende

Fyrnr. Kartnr.	Område Navn Beliggenhet	Posisjon	Karakter	Lys høyde [m]	Beskrivelse Høyde over grunnen [m]	Lysvidde R G W	Sektor - farge - retning - beskrivelse				
819000 78	Alsvåg Havn Alsvåg, indre Gavlfjordens vest side	68 54.1282 015 17.4387		5,5	Lanterne/IB på stativ 11,5	  	1	R	0,0	- 360,0	Rundtlysende
819100 78	Gavlfjorden Alsvåg havn Gavlfjordens vest side	68 54.1695 015 17.4349	Iso G 2s	5,5	Lanterne på stang med in* 12,3	 2,5  	1	G	0,0	- 360,0	Rundtlysende
819402 78	Risøysundet Skjoldebåen Ø-av Gavlneset	68 52.6809 015 31.0411	Iso R 2s	9,0	HIB på stativ 13,0	 3,6  	1	R	0,0	- 360,0	Rundtlysende
819500 78	Risøysund Nygårdsrevet, S Sør i Risøysundet	68 53.7617 015 33.5476	Q G	7,5	Lanterne på stativ 18,2	 2  	1	G	0,0	- 360,0	Rundtlysende
819503 78	Risøysundet Nygårdsrevet M4 Østre farled	68 53.8424 015 34.8208	Iso G 2s		Lysbøye	 3,3  	1	G	0,0	- 360,0	Rundtlysende
819505 78	Risøysundet Nygårdsrevet M5 Østre farled	68 53.9599 015 34.9813	Iso G 2s		Lysbøye	 3,3  	1	G	0,0	- 360,0	Rundtlysende
819506 78	Risøysundet Nygårdsrevet M1 Østre farled	68 53.6823 015 34.0408	Iso R 2s	2,0	Lysbøye	 3,3  	1	R	0,0	- 360,0	Rundtlysende
819508 78	Risøysundet Nygårdsrevet M2 Østre farled	68 53.8545 015 34.5186	Iso R 2s	2,0	Lysbøye	 3,3  	1	R	0,0	- 360,0	Rundtlysende
819512 78	Risøysundet Nygårdsrevet M3 Østre farled	68 54.0177 015 34.8454	Iso R 2s		Lysbøye	 3,3  	1	R	0,0	- 360,0	Rundtlysende
819600 78	Risøysund Nygårdsrevet, N Sør i Risøysundet	68 54.2912 015 34.0808	Q R	7,5	Lanterne på stativ 17,0	 2,5  	1	R	0,0	- 360,0	Rundtlysende
819700 78	Risøysund Øygårdsneset Vest på Øygårdsnes	68 57.1619 015 37.1781	Iso G 4s	3,0	Lanterne på stang	 2,9  		G	0,0	- 360,0	
820000 0	Risøysund Andøya bru I senter seilingsløp, viser beste passasje	68 57.9170 015 38.1629		30,5		 0  0  0					
						Racon Signal: Type:				Morsetegn Morsetegn T m/utstrekning 0.38 n.mil ITOFAR	
820001 79	Risøysund Andøybru, Ø På østre brufot	68 57.9008 015 38.2227	Iso G 2s	3,6	Lanterne på søyle med IB 2,0	 3  	1	G	0,0	- 360,0	Rundtlysende

Fyrnr. Kartnr.	Område Navn Beliggenhet	Posisjon	Karakter	Lys høyde [m]	Beskrivelse Høyde over grunnen [m]	Lysvidde R G W	Sektor - farge - retning - beskrivelse
820002 79	Risøysund Andøybru, V På NV-brufot	68 57.9355 015 38.1029	Iso R 2s	3,6	Lanterne på søyle med IB 2,0	3 G W	1 R 0,0 - 360,0 Rundtlysende
820005 79	Risøyhamn Risøyrenna S Ø-av havnen	68 58.0467 015 38.9350	Iso G 4s	2,0	Lysbøye	3,4 G W	1 G 0,0 - 360,0 Rundtlysende
8200A 79	Andøy bro Andøya, seilingsled 1 under bru	68 57.9168 015 38.1622	Fast W lvs	30,0		G W	W 0,0 - 360,0
8200B 79	Andøya bro Andøya, seilingsled 2 under bru	68 57.9172 015 38.1635	Fast W lvs			G W	W 0,0 - 360,0
820100 79	Risøyrenna Risøyrenna,00 Risøyrenna	68 58.0476 015 39.2370	Iso G 4s	7,5		1,8 G W	1 G 0,0 - 360,0 Rundtlysende
820102 79	Risøyrenna Risøyrenna, 02 Risøyrenna	68 58.0750 015 39.9763	Iso G 4s	7,5		1,8 G W	1 G 0,0 - 360,0 Rundtlysende
820103 79	Risøyrenna Risøyrenna, 03 Risøyrenna	68 58.1400 015 39.9693	Iso R 4s	7,5		2 G W	1 R 0,0 - 360,0 Rundtlysende
820104 79	Risøyrenna Risøyrenna,04 Risøyrenna	68 58.0939 015 40.4799	Iso G 2s	7,5		1,8 G W	1 G 0,0 - 360,0 Rundtlysende
820105 79	Risøyrenna Risøyrenna, 05 Risøyrenna	68 58.1576 015 40.4696	Iso R 2s	7,5		2 G W	1 R 0,0 - 360,0 Rundtlysende
820107 79	Risøyrenna Risøyrenna, 07 Risøyrenna	68 58.2392 015 40.9549	Iso R 4s	7,5	Lanterne på stativ med IB	2,2 G W	1 R 0,0 - 360,0 Rundtlysende
820108 79	Risøyrenna Risøyrenna, 08 Risøyrenna	68 58.3878 015 41.7476	Iso G 4s	7,5		1,8 G W	1 G 0,0 - 360,0 Rundtlysende
820109 79	Risøyrenna Risøyrenna, 09 Risøyrenna	68 58.4345 015 41.6597	Iso R 4s	7,5		2 G W	1 R 0,0 - 360,0 Rundtlysende
820110 79	Risøyrenna Risøyrenna, 10 Risøyrenna	68 58.5282 015 42.2722	Iso G 4s	7,5		1,8 G W	1 G 0,0 - 360,0 Rundtlysende
820111 79	Risøyrenna Risøyrenna, 11 Risøyrenna	68 58.5758 015 42.1676	Iso R 4s	7,5		2 G W	1 R 0,0 - 360,0 Rundtlysende

Fyrnr. Kartnr.	Område Navn Beliggenhet	Posisjon	Karakter	Lys høyde [m]	Beskrivelse Høyde over grunnen [m]	Lysvidde R G W	Sektor - farge - retning - beskrivelse
820112 79	Risøyrenna Risøyrenna, 12 Risøyrenna	68 58.6661 015 42.7952	Iso G 4s	7,5		1,8	1 G 0,0 - 360,0 Rundtlysende
820113 79	Risøyrenna Risøyrenna, 13 Risøyrenna	68 58.7213 015 42.6516	Iso R 4s	7,5		2	1 R 0,0 - 360,0 Rundtlysende
820115 79	Risøyrenna Risøyrenna, 15 Risøyrenna	68 58.7464 015 42.7741	Iso R 2s	5,0	LA-IB 15,0	1,9	1 R 0,0 - 360,0 Rundtlysende
820116 79	Risøyrenna Risøyrenna, 16 Risøyrenna	68 58.7066 015 43.2340	Iso G 4s	7,5		1,1	1 G 0,0 - 360,0 Rundtlysende
820117 79	Risøyrenna Risøyrenna, 17 Risøyrenna	68 58.7787 015 43.1057	Iso R 2s	7,5		2	1 R 0,0 - 360,0 Rundtlysende
820119 79	Risøyrenna Risøyrenna, 19 Risøyrenna	68 58.7758 015 43.3035	Iso R 4s			2	
820120 79	Risøyrenna Risøyrenna, 20 Risøyrenna	68 58.6938 015 43.9854	Iso G 4s	7,5	Lanterne på stativ med IB 15,0	1,7	1 G 0,0 - 360,0 Rundtlysende
820121 79	Risøyrenna Risøyrenna, 21 Risøyrenna	68 58.7547 015 43.9717	Iso R 4s	7,5	Lanterne på stativ med IB 15,0	1,7	1 R 0,0 - 360,0 Rundtlysende
820122 79	Risøyrenna Risøyrenna, 22 Risøyrenna	68 58.6752 015 44.6966	Iso G 4s	7,5		1,1	1 G 0,0 - 360,0 Rundtlysende
820123 79	Risøyrenna Risøyrenna, 23 Risøyrenna	68 58.7395 015 44.7135	Iso R 4s	7,5	Lanterne på stativ med IB 15,0	1,7	1 R 0,0 - 360,0 Rundtlysende
820124 79	Risøyrenna Risøyrenna, 24 Risøyrenna	68 58.6551 015 45.5014	Iso G 4s	7,5	Lanterne på stativ med IB	1,8	1 G 0,0 - 360,0 Rundtlysende
820125 79	Risøyrenna Risøyrenna, 25 Risøyrenna	68 58.7224 015 45.5105	Iso R 4s	7,5	Lanterne på stativ med IB 14,0	2,2	1 R 0,0 - 360,0 Rundtlysende

Fyrnr. Kartnr.	Område Navn Beliggenhet	Posisjon	Karakter	Lys høyde [m]	Beskrivelse Høyde over grunnen [m]	Lysvidde R G W	Sektor - farge - retning - beskrivelse
820300 79	Risøyrenna Flesafaket På Flesafaket	68 58.7225 015 46.6032	Oc WRG 6s	8,5	Lyktheus på søyle 14,0	5,9 5,9 7,3	1 R 87,7 - 239,8 Fra innseilingen fra N i Risøyrenna til klar SØ av 8,1m Skjåneset grunnen 2 G 239,8 - 254,9 Til klar S av 6,9m Åsegrunnen 3 W 254,9 - 264,5 Til klar N av Breidflesa LB 4 R 264,5 - 269,8 Til klar N av Sandnesflua stake 5 G 269,8 - 87,7 Til innseilingen fra N i Risøyrenna
						Racon Signal: Type:	Morsetegn Morsetegn T m/utstrekning 0.0 n.mil FA
820400 81	Andfjorden Dverberg Myre molohode	69 06.4856 015 58.3589	Oc WRG 6s	6,6	Lyktheus på søyle med IB 5,2	7,7 7,7 9,3	1 G 219,7 - 261,5 Fra inn over Hestneset til klar S av Hornet. 2 W 261,5 - 263,4 Til klar N av 10m grunne Mebåen. 3 R 263,4 - 274,4 Til klar S av 15m grunne Bakken. 4 G 274,4 - 277,4 Til klar N av 14m grunne N av Østerbåen. 5 W 277,4 - 284,4 Til klar N av 4m grunne Østerbåen. 6 R 284,4 - 303,5 Til akkurat klar SV av Skjenkelen. 7 G 303,5 - 304,8 Til klar SV av Skjenkelen. 8 W 304,8 - 312,1 Til akkurat klar NØ av Myrgrunnen. 9 R 312,1 - 18,1 Til innpå land ved Rognan.
820501 79	Innseiling til Risøyrenna Breidflesa N-av Breidflesa	68 58.9023 015 54.6709	FI G 3s	2,0	Lysbøye	3,7	1 G 0,0 - 360,0 Rundtlysende
820600 81	Andfjorden Myrflesan Andfjorden	69 05.6818 016 03.7705	FI W 5s	10,5	Lanterne på varde 10,0	4,3	
821000 81	Andfjorden Skaften Østspiss på holmen	69 09.6507 016 05.8775	Oc (3) WRG 10s	11,5	Lyktheus på stativ 9,0	8,9 8,9 9,8	1 G 191,1 - 197,8 Fra inn over Skarstein til klar Ø av Fiskenes. 2 W 197,8 - 3,7 Til klar Ø-av 4m Østerbåen. 3 R 3,7 - 14,0 Til V-av Skjenkelen. 4 G 14,0 - 16,1 Til klar V-av Skjenkelen. 5 W 16,1 - 22,6 Til klar Ø-av 7m Tugrunnen. 6 R 22,6 - 26,8 Til Galten stang.
821200 81	Andfjorden Haugnes NØ Haugnes pynten	69 17.1843 016 10.7553	Oc (2) WRG 8s	6,7	Lyktheus på stativ 7,0	6,6 6,6 8,2	1 G 170,8 - 185,8 Fra Ø av Børingan molo til klar Ø av Knappskolten, nordre Glimmen og Nordhavboen 2 W 185,8 - 345,4 Til Ø av Glimmen jernstang 3 R 345,4 - 4,3 Til inn på land ved Fiskenes
821300 81	Andenes Børingan molo På Børingan molo	69 19.5904 016 08.9645	Oc WRG 6s	8,0	Lyktheus på søyle 6,5	3,9 3,9 5,1	1 G 176,7 - 235,8 Fra V av Stolpan stang til klar SØ av Tverrbåen. Merknad. Grensa går over et gruntområde. 2 W 235,8 - 329,8 Til klar NØ av Knappskolten. 3 R 329,8 - 176,7 Til førstnevnte grense.
821404 81	Andenes Skarvbarren V på ytre molo Andenes	69 19.7215 016 07.2754	Iso R 4s		Lanterne på stang 0,0	3,3	R 0,0 - 360,0
821501 81	Andenes Sennholmleia 1 Sennholmleia	69 19.6457 016 07.2695	Q G	2,0	Lysbøye	2,9	1 G 0,0 - 360,0 Rundtlysende

Fyrnr. Kartnr.	Område Navn Beliggenhet	Posisjon	Karakter	Lys høyde [m]	Beskrivelse Høyde over grunnen [m]	Lysvidde R G W	Sektor - farge - retning - beskrivelse				
821502 81	Andenes Sennholmleia 2 Sennholmleia	69 19.6311 016 07.3148	Q R		Lysbøye	2,5 2,5 2,5	1	R	0,0	- 360,0	Rundtlysende
821503 81	Andenes Sennholmleia 3 Sennholmleia	69 19.5874 016 07.1568	Q G	2,0	Lysbøye	2,9 2,9 2,9	1	G	0,0	- 360,0	Rundtlysende
821504 81	Andenes Sennholmleia 4 Sennholmleia	69 19.5984 016 07.2404	Q R	2,0	Lysbøye	2,5 2,5 2,5	1	R	0,0	- 360,0	Rundtlysende
821600 81	Andenes Andenes hamn Andenes vestre molo	69 19.6624 016 07.1723	Oc (3) WRG 10s	8,7	Lyktehus 6,0	3,8 3,8 5	1	R	36,5	- 70,6	Fra inn på moloens NV side til midt i leden mellom stengene N for Kyta
							2	G	70,6	- 140,9	Til klar NØ av Ytre Senholmbåen LA
							3	W	140,9	- 143,2	Til klar SV av Sandfallan
							4	R	143,2	- 191,4	Til midt på Flyndra.
							5	G	256,8	- 261,2	Fra S av skjærene S av Skarbarden til midt i leia
							6	R	261,2	- 264,9	Til klar N av jernstanga i leias sydside
							7	G	346,1	- 353,1	Fra nettopp fri S Senholme HIB til midt i innløpet til havna
							8	R	353,1	- 0,5	Til klar Ø av grunnflaket Ø av gamle moloen.
821610 0	Andenes Andenes hamn IB Andenes vestre molo	69 19.6662 016 07.1816	Fast lys yellow	8,7	Indirekte belysning 6,0						
821620 0	Andenes Gammelmoen NØ på Gammelmoen	69 19.6516 016 07.2406	Fast lys yellow	6,0	IB på søyle 3,0						
821700 81	Andfjorden Søre Senholmbåen Andenes	69 19.8250 016 06.9655	FI G 5s	2,0	Lysbøye	1,5 1,5 1,5	1	G	0,0	- 360,0	Rundtlysende
821800 81	Andfjorden Ytre Senholmbåen	69 20.0713 016 06.0175	FI G 3s	11,5	Lanterne på stativ	5,6 5,6 5,6	1	G	0,0	- 360,0	Rundtlysende.
821801 81	Andfjorden Ytre Senholmsbåen M1 Ø-av Ytre Senholmsbåen	69 20.0983 016 06.0589	FI G 3s	2,0	Lysbøye	4,4 4,4 4,4	1	G	0,0	- 360,0	Rundtlysende
821900 81	Andfjorden Moholmen V av Andenes, på holmens høgeste	69 19.5297 016 03.7614	FI WRG 5s	20,0	Lyktehus 6,0	3,4 3,4 4,5	1	G	81,8	- 98,7	Fra S av Stortaren til klar N av Stortaren
							2	W	98,7	- 134,4	Til klar V av Svebåen. (Merknad. Grunner i hvit sektor nære lykta.)
							3	R	134,4	- 81,8	Til S av Stortaren
822000 81	Andfjorden Andenes Andøy n pynt	69 19.4402 016 06.9551		40,0	Rødt jerntårn 40,0	17,8 17,8 17,8	1	W	0,0	- 360,0	Rundtlysende
822101 81	Andenes Leisundet, N-side NØ for Nakkespirmoloen	69 19.6055 016 08.7117	Iso G 2s	5,4	Lanterne på stang med IB 0,0	0 3,4 0	1	G	0,0	- 360,0	Rundtlysende

Fyrnr. Kartnr.	Område Navn Beliggenhet	Posisjon	Karakter	Lys høyde [m]	Beskrivelse Høyde over grunnen [m]	Lysvidde R G W	Sektor - farge - retning - beskrivelse				
822202 81	Andenes Leisundet, S-side Leisundet	69 19.5549 016 08.7560	Iso R 2s	5,6	Lanterne på stang med IB 10,5	3,2 G W	1	R	0,0	- 360,0	Rundtlysende
822222 81	Andenes Andenes Natokai Innseiling Andenes	69 19.5865 016 08.4982	Iso R 6s	5,8	Lanterne på søyle med IB 2,0	1,4 G W	1	R	0,0	- 360,0	Rundtlysende
822501 81	Andenes Leisundet, indre Innseiling Andenes	69 19.6776 016 08.4416	Fast G lys	2,1	Lanterne på stang 0,0	3,5 G W	1	G	0,0	- 360,0	Rundtlysende
822600 0	Andfjorden Steingrunnen, Molo Andenes havn, på molohodet	69 19.6690 016 08.2498		7,5	IB 0,0	G W					
822700 0	Andenes Steingrunnen molo Andenes havn	69 19.6773 016 07.9946			IB	G W					
822702 81	Andenes Leisundet, nedre Andenes havn	69 19.6610 016 08.2387	Iso W 2s	5,2	Lanterne på stang 9,0	7 G W	1	W	289,0	- 297,0	Lyser hvit. Sterkest i overettlinjen 293 grader
											Overrett med: 822704 Retning: 293,0 Beskrivelse: Overettlinjen leder midt i Leirsundet.
822704 81	Andenes Leisundet, øvre Andenes havn	69 19.6778 016 08.0890	Oc W 6s	9,1	Lanterne på stang 6,4	7,3 G W	1	W	285,0	- 301,0	Lyser hvit. Sterkest i overettlinjen 293 grader
											Overrett med: 822702 Retning: 293,0 Beskrivelse: Overettlinjen leder midt i Leirsundet.
822902 141	Tjeldsundet Forsbukta Kjærstad	68 26.6379 016 07.9399	Iso R 2s	6,0	Lanterne på stativ 7,0	2 G W	1	R	0,0	- 360,0	Rundtlysende
822903 141	Tjeldsund Forsbukta 2 Kjærstad	68 26.7285 016 08.4171	Oc R 6s	6,0	Lanterne på stativ 7,0	2,1 G W	1	R	0,0	- 360,0	Rundtlysende
822905 141	Tjeldsund Forsbukta 3 Kjærstad	68 26.7390 016 08.6859	Iso R 4s	6,0	Lanterne på stativ 7,5	2,1 G W	1	R	0,0	- 360,0	Rundtlysende
822906 141	Tjeldsundet Lille Falken Ved lille falken	68 26.8279 016 02.9705	Q R	7,5	HIB på stang 10,5	2,7 G W	1	R	0,0	- 360,0	Rundtlysende

Fyrnr. Kartnr.	Område Navn Beliggenhet	Posisjon	Karakter	Lys høyde [m]	Beskrivelse Høyde over grunnen [m]	Lysvidde R G W	Sektor - farge - retning - beskrivelse											
823000 77	Tjeldsund Nordstrandskjær V av Digermulen	68 29.6435 016 08.5184	Oc WRG 6s	5,3	Lyktheus på stativ 9,0	7,5 7,5 8,5	1 G 13,6 - 18,4	Fra innover Rotnesodden til klar NV av Andklakkan	2 W 18,4 - 34,0	Til klar SØ av Lille-Falken LA	3 R 34,0 - 42,0	Til klar av Storøyra	4 G 42,0 - 185,9	Til klar Ø av Skagegrunnen LA	5 W 185,9 - 208,4	Til klar NV av Klubben og NV av Gregusskallen	6 R 208,4 - 212,8	Til inn mot Klubben.
823008 77	Tjeldsundet Skaggrunnen Øst på Skaggrunnen	68 30.6181 016 08.4507	Iso R 2s	7,5	HIB på stang 11,0	3,2	1 R 0,0 - 360,0	Rundtlysende										
823012 77	Tjeldsundet Taraldsvikgrunnen Øst av Taraldsgrunnen	68 31.6130 016 10.1545	Iso R 4s	7,5	HIB på stang 15,0	3,3	1 R 0,0 - 360,0	Rundtlysende										
823013 77	Tjeldsundet Reppelgrunnen V. av Reppelen varde	68 32.6712 016 13.4845	Q G	7,5	HIB på stang 16,0	0 2,9 0	1 G 0,0 - 360,0	Rundtlysende										
823500 77	Tjeldsund Staksvollholmen På toppen av Staksvollholmen	68 33.3812 016 13.9550	Oc (2) WRG 8s	22,3	Lyktheus 3,1	3,7 3,7 4,4	1 G 263,8 - 275,3	Fra innover Tjørneset til klar S av Ballstadskallen LA	2 W 275,3 - 323,3	Til inn på Klubbskjæret	3 R 323,3 - 20,7	Til klar V av Gregusflua stang	4 G 20,7 - 30,0	Til klar NV av Nordstrandskjær FL	5 W 30,0 - 33,9	Til klar SØ av Skaggrunnen LA	6 R 33,9 - 44,9	Til inn mot Mellomgrunnen.
823708 77	Tjeldsund Ballstadskallen Ballstadstraumen	68 33.2901 016 17.5053	Iso R 2s	7,7	Lanterne på søyle 17,5	1,7	R 0,0 - 360,0											
823900 77	Tjeldsund Ballstadstraumen På Steinsvikflua	68 33.3989 016 19.7637	Oc WRG 6s	5,1	Lyktheus på varde 6,8	6,1 6,1 7,1	1 G 68,9 - 75,9	Fra N av Sandskjæret til klar N av Klubbskjæret	2 W 75,9 - 78,6	Til klar S av Ballstadskallen LA	3 R 78,6 - 83,8	Til N av Ballstadskallen LA	4 G 83,8 - 239,8	Til klar SØ av Sætergrunnen	5 W 239,8 - 262,8	Til klar N av Hovsneset kai	6 R 262,8 - 267,8	Til inn på Hovsneset.
823916 77	Tjeldsundet Ballstadstrumen nordre Vest i Ballstadstraumen	68 33.5267 016 19.2501	Iso R 4s	7,5	HIB på stang 18,0	3,6	1 R 0,0 - 360,0	Rundtlysende										
823918 77	Tjeldsundet Sætergrunnen På Sætergrunnen	68 33.9224 016 21.5403	Q R	6,5	HIB på stang 12,0	2,9	1 R 0,0 - 360,0	Rundtlysende										
824100 77	Tjeldsund Kalvøy, nedre	68 32.5913 016 26.6217	Q W	4,3	Lanterne på stang 0,0		1 W 0,0 - 360,0	Rundtlysende.										
							Overrett med:	824200										
							Retning:	126,2										
							Beskrivelse:	Leder midt i farvannet s. av Holsflua										

Fyrnr. Kartnr.	Område Navn Beliggenhet	Posisjon	Karakter	Lys høyde [m]	Beskrivelse Høyde over grunnen [m]	Lysvidde R G W	Sektor - farge - retning - beskrivelse
824200 77	Tjeldsund Kalvøy, øvre	68 32.5720 016 26.6940	Oc W 6s	14,0	Lanterne på stang 0,0		1 W 121,0 - 127,0 Sterkest i overrettlinjen. Overrett med: 824100 Retning: 126,2 Beskrivelse: Leder midt i farvannet s. av Holsflu
824400 77	Tjeldsundet Hol, nedre Gyltnes	68 32.5944 016 24.8486	Oc (2) WRG 8s	4,1	Lyktehus 3,2	 5,9 5,9 6,8	1 G 141,7 - 163,1 Fra NØ av Holsneset til godt klar Ø av Holsneset 2 W 163,1 - 193,6 Til godt klar V av Holsflua varde 3 R 193,6 - 200,5 Til klar V av Holsflua varde 4 G 200,5 - 242,9 Til SØ av Holsflua SØ stake 5 W 242,9 - 246,1 Til kloss i, og NV av Ramstadgrunnen lysbøye 6 R 246,1 - 315,3 Til klar SV av Ormtunga LA 7 G 315,3 - 319,0 Til innover Sandnes. Overrett med: 824500 Retning: 245,0 Beskrivelse: Leder mellom Ramstadgrunnen og Holsflu
824500 77	Tjeldsundet Hol, øvre Gyltnes	68 32.5668 016 24.6852	Oc W 6s	6,5	Lanterne på stativ 4,0	 9,8	1 W 235,0 - 255,0 Fra like klar SØ av Stornesgrunnen N lanterne, till klar NV av Stornesgrunnen S lanterne (Sterkere i overrettlinjen) Overrett med: 824400 Retning: 245,0 Beskrivelse: Leder mellom Ramstadgrunnen og Holsflu
824700 77	Tjeldsundet Holsflua, S S av Holsflua	68 32.8546 016 26.1064	Q (6) W LFI 15s	3,5	Lysbøye 0,0	 1,8	1 W 0,0 - 360,0 Rundtlysende
824901 77	Tjeldsundet Ramstadgrunnen NV av Ramstadgrunnen	68 32.9558 016 27.1249	FI G 3s	3,0	Lysbøye 0,0	 1,2	1 G 0,0 - 360,0 Rundtlysende
824902 77	Tjeldsundet Holsflua Ø Ø på Holsflua	68 33.0110 016 26.9977	FI R 3s	3,0	Lysbøye	 1	1 R 0,0 - 360,0 Rundtlysende
824903 77	Tjeldsundet Ramstadgrunnen N N av Ramstadgrunnen	68 33.0254 016 27.5654	Iso G 2s		Lysbøye	 1,2	1 G 0,0 - 360,0 Rundtlysende
825010 77	Tjeldsund Holsflua, Ø	68 33.1362 016 27.3392		7,7	Lanterne på søyle m. ind* 17,5	 2	W 0,0 - 360,0
825015 77	Tjeldsund Holsflua,N Sandtorgstraumen	68 33.2181 016 26.6084	Iso G 2s	7,7	Lanterne på søyle med IB 17,5	 2,7	1 G 0,0 - 360,0 Rundtlysende
825202 77	Tjeldsundet Steinsgrunnen SØ-av Merkekkeiva	68 33.1991 016 27.8564	Iso R 2s	8,2	Lanterne på stativ med IB 17,5	 2,1	1 R 0,0 - 360,0 Rundtlysende

Fyrnr. Kartnr.	Område Navn Beliggenhet	Posisjon	Karakter	Lys høyde [m]	Beskrivelse Høyde over grunnen [m]	Lysvidde R G W	Sektor - farge - retning - beskrivelse
825300 77	Tjeldsund Nordøygrunnen V av Hundvollen	68 33.0884 016 28.8641	Oc WRG 6s	5,8	Lyktehus på søyle 9,9	4 4 4.8	1 G 76,9 - 100,7 Fra S av Ramstadgrunnen LA til klar N av Holsflua N lanterne 2 W 100,7 - 102,6 Til klar S av Sætergrunnen LA 3 R 102,6 - 104,0 Til klar S av Steinsgrunnen LA 4 G 104,0 - 224,6 Til like klar SØ av Remma N LA 5 W 224,6 - 225,4 Til klar V av Sandtorhella LA 6 R 225,4 - 230,3 Til NV av Stornesgrunnen S, og S av Remma S lanterne
						Racon Signal: Type:	Morsetean Morsetean T m/utstrekning 1.0 n.mil ITOFAR
825303 77	Tjeldsund Stornesgrunnen, S	68 33.4462 016 30.2027	Iso G 4s	7,7	Lanterne på søyle m. ind* 17,5	2	G 0,0 - 360,0
825304 77	Tjeldsund Stornesgrunnen, N Sandtorgstraumen	68 33.4184 016 29.5919	Iso R 4s	7,7	HIB 17,5	2	1 R 0,0 - 360,0 Rundtlysende
825402 77	Tjeldsund Remma, N Tjeldsundet	68 33.8054 016 30.7557	Iso R 2s	7,7	Lanterne på søyle med IB 17,5	2.1	1 R 0,0 - 360,0 Rundtlysende
825403 77	Tjeldsund Remma, S Tjeldsundet	68 33.8101 016 31.1557	Iso G 2s	7,7	Lanterne på søyle med IB 17,5	2.7	1 G 0,0 - 360,0 Rundtlysende
825501 77	Tjeldsund Sandtorhella På Sandtorghella	68 34.0506 016 31.6115	Iso G 4s	7,7	Lanterne på søyle med IB 17,5	2	1 G 0,0 - 360,0 Rundtlysende
825600 77	Tjeldsund Storbåen Sandtorgstraumen	68 34.3596 016 32.1981	Oc WRG 6s	3,2	Lyktehus på varde 6,1	3.9 3.9 4.6	1 G 32,2 - 39,4 Fra inn mot Buholmen til klar NV av Stornesgrunnen S lanterne 2 W 39,4 - 42,8 Til klar SØ av Remma N lanterne 3 R 42,8 - 47,9 Til klar NV av Stornesgrunnen N lanterne 4 G 47,9 - 173,2 Til klar Ø av Gausøya 5 W 173,2 - 194,0 Til klar V av Djuphamnklubben stang 6 R 194,0 - 282,5 Til klar S av Storskjær LA. 7 G 282,5 - 332,6 Til inn over Sørholmen
825603 77	Tjeldsundet Steinlandsodden V av Steinlandsodden	68 37.1978 016 34.4777	Iso G 2s	7,5	HIB på stang 15,5	1.1	1 G 0,0 - 360,0 Rundtlysende
825802 77	Tjeldsundet Kobbsteinsnaget	68 34.3271 016 31.6937	Iso R 2s	3,8	HIB	1.4	R 0,0 - 360,0

Fyrnr. Kartnr.	Område Navn Beliggenhet	Posisjon	Karakter	Lys høyde [m]	Beskrivelse Høyde over grunnen [m]	Lysvidde R G W	Sektor - farge - retning - beskrivelse									
825900 77	Tjeldsund Fjeldalsholmen Fjeldalsholman i Lavangsfjord	68 33.9635 016 33.3419	Oc (2) WRG 8s	7,5	Lyktehus på stativ 6,0	3,7 3,7 4,4	1 G 61,0 - 64,5	2 W 64,5 - 67,5	3 R 67,5 - 71,4	4 G 110,6 - 144,6	5 W 144,6 - 173,9	6 R 173,9 - 199,4	7 G 199,4 - 301,0	8 W 301,0 - 335,4	9 R 335,4 - 346,6	Fra innpå Buholmen til klar NV av Nordøygrunnen FL Til klar SØ av Steinsgrunnen LA og Stornesgrunnen N lanterne. MERK. 1,9m Ramstadgrunnen ligger i denne sektor Til klar N av Stornesgrunnen N lanterne Fra N av Sandtorgholmen til klar NØ av Raudskjær Til klar V av Evenskjærtaren Til inn på Finneset Til klar SV av Tøgrunnen Til inn mot Otterå Til inn mot landet ved Laukhammaren.
826100 77	Tjeldsund Storskjær	68 34.2443 016 34.1359	FI R 3s	4,3	Lanterne på stang 0,0	3,1	1 R 0,0 - 360,0	Rundtlysende.								
826302 77	Tjeldsund Steinslandsstraumen Straumens V side	68 37.6897 016 34.7597	Iso R 4s	6,0	Lanterne på stang 3,0	3	1 R 0,0 - 360,0	Rundtlysende								
8263AP 77	Tjeldsundet Tjeldsundbrua, N På underside av bru i midten	68 37.6800 016 34.9687	Fast W lys	0,0	Lanterne på bro 0,0	3	1 W 0,0 - 360,0	Senterlys, rundtlysende								
8263BP 77	Tjeldsundet Tjeldsundbrua, S På underside av bru i midten	68 37.6725 016 34.9688	Fast W lys	40,0	Lanterne på bro 0,0	3	1 W 0,0 - 360,0	Senterlys, rundtlysende								
826500 77	Tjeldsundet Langkvitneset Østsiden Tjeldsundbrua	68 37.8919 016 35.3867	Oc WRG 6s	4,7	Lyktehus på stativ 3,9	7,3 7,3 8,3	1 G 22,2 - 27,5	2 W 27,5 - 35,4	3 R 35,4 - 38,0	4 G 38,0 - 206,5	5 W 206,5 - 208,9	6 R 208,9 - 216,3	Fra inn på Ruggevikneset til klar Ø av Steinlandsodden LA Til klar SØ av Finngamgrunnen og Haukebøgalten Til godt klar SØ av Snipholmen Til klar Ø av Grasholmen N lanterne Til klar V av Transkjær LA Til kloss i land ved Kvitnes.			
826506 77	Tjeldsundet L. Leikvikholmen Ø Ø av L. Leikvikholmen	68 38.2356 016 35.0654	Iso R 4s	7,5	HIB på stang 11,0	3,3	1 R 0,0 - 360,0	Rundtlysende								
826507 77	Tjeldsundet Kvitnes V V. på Kvitneset	68 38.3592 016 36.3581	Iso G 4s	7,5	HIB på stang 15,0	2,8	1 G 0,0 - 360,0	Rundtlysende								
826708 77	Tjeldsundet Kattskolten Kattskoltgrunnen	68 39.1653 016 36.4898	Iso R 2s	7,5	HIB på stang 12,0	3,2	1 R 0,0 - 360,0	Rundtlysende								
826709 77	Tjeldsundet Transkjær Øst på Transkjæret	68 39.1258 016 37.4889	Iso G 2s	7,5	HIB på stang 12,0	3,4	1 G 0,0 - 360,0	Rundtlysende								
826711 77	Tjeldsund Tåkeboen V. på Tåkeboen	68 39.8877 016 39.0176	Iso G 4s	7,5	HIB på stang 15,0	0 2,8 0	1 G 0,0 - 360,0	Rundtlysende								

Fyrnr. Kartnr.	Område Navn Beliggenhet	Posisjon	Karakter	Lys høyde [m]	Beskrivelse Høyde over grunnen [m]	Lysvidde R G W	Sektor - farge - retning - beskrivelse				
826712 77	Tjeldsundet Nordskallen På Nordskallen	68 39.7465 016 37.6881	Iso R 4s	7,5	HIB på stativ 15,0	3,3 0 0	1	R	0,0	- 360,0	Rundtlysende
827000 77	Tjeldsund Grasholmen Stegholmens NØ-pynt	68 40.1846 016 38.1659	Oc (2) WRG 8s	6,4	Lyktehus på underbygning 6,0	7 7 8,1	1	G	174,6	- 194,8	Fra V av Alskjæret og klar Ø av Kalvegrunnen
							2	W	194,8	- 213,2	Til klar NV av Rollnesboen LA.
							3	R	213,2	- 235,3	Til klar S av Littleholmen og Øyra
							4	G	235,3	- 240,9	Til klar SØ av landet ved Hamran
							5	W	240,9	- 251,1	Til klar N av Toviklandet
							6	R	251,1	- 302,0	Til midt inn mot Tennevika
							7	G	302,0	- 17,1	Til klar V av Transkjær LA.
							8	W	17,1	- 24,7	Til klar SØ av Kattskolten LA.. MERK Nordskallen LA ligger i sektoren
							9	R	24,7	- 49,0	Til inn over Vollstad.
827004 77	Nord i Tjeldsundet Småholman Nord av Småholman	68 45.3208 016 40.4015	Iso R 2s	7,5	HIB på stang 12,0	3,2	1	R	0,0	- 360,0	Rundtlysende
827005 77	Vågsfjorden Lysbotn Sør på Lysbotngrunnen	68 45.9177 016 38.5985	Iso G 2s	7,5	HIB på stang 14,0	0 3,9 0	1	G	0,0	- 360,0	Rundtlysende
827014 77	Tjeldsundet Grasholmen nord NNØ av Stegholmen	68 40.3406 016 38.5507	Iso R 2s	7,4	HIB på stang 13,0	3,6	1	R	0,0	- 360,0	Rundtlysende
827701 77	Harstad Gangsåsbotn, SV Harstadbotn	68 47.2716 016 32.9093	FI G 3s	6,0	HIB på stang	0,6	1	G	0,0	- 360,0	Rundtlysende
827703 77	Harstad Gangsåsbotn, NV Harstadbotn	68 47.3455 016 32.8680	Iso G 4s	6,0	HIB/NB 14,0	0,7	1	G	0,0	- 360,0	Rundtlysende
827704 77	Harstad Gangsåsbotn, NØ Harstadbotn	68 47.3776 016 32.9606	Iso R 4s	6,0	HIB/NB 13,8	0,5	1	R	0,0	- 360,0	Rundtlysende
827708 77	Harstad Harstad Havn, Ø Harstadbotn	68 47.5967 016 33.0194	Iso R 2s	6,0	HIB/NB 13,1	0,5	1	R	0,0	- 360,0	Rundtlysende
827900 77	Vågsfjorden Stangnesodden Ved Harstad	68 47.9054 016 36.1661	Oc (2) WRG 8s	8,5	Lyktehus på stativ 10,0	1,8 1,8 2,5	1	G	91,5	- 105,1	Fra inn mot Kingsbaypynten til inn mot Hamneset
							2	W	105,1	- 148,1	Til Trondenes kirke
							3	R	148,1	- 178,5	Til klar V av Russholmbåen stake
							4	G	178,5	- 181,7	Til klar Ø av Russholmbåen stake
							5	W	181,7	- 184,9	Til klar V av Russholmen
							6	R	184,9	- 268,9	Til klar S av Østre Tjuvholmgrunnen stake
							7	G	268,9	- 280,6	Til klar S av Søre Tjuvholmgrunnen stake
							8	W	280,6	- 317,2	Til klar NØ av Laukholmgrunnen stake
							9	R	317,2	- 333,7	Til inn mot L. Laukholmen

Fyrnr. Kartnr.	Område Navn Beliggenhet	Posisjon	Karakter	Lys høyde [m]	Beskrivelse Høyde over grunnen [m]	Lysvidde R G W	Sektor - farge - retning - beskrivelse
8279AP 77	Harstad Sama kai, 1 Sama	68 48.6300 016 32.9606					R 0,0 - 360,0
8279BP 77	Harstad Sama kai, 2 Sama	68 48.6165 016 32.8520					R 0,0 - 360,0
8279CP 77	Harstad Harstadsjøen, N Harstadsjøen	68 48.2516 016 33.0526					G 0,0 - 360,0
8279DP 77	Harstad Harstadsjøen, 1	68 48.1191 016 32.7666					G 0,0 - 360,0
8279EP 77	Harstad Harstadsjøen, 2 Harstadsjøen	68 48.0893 016 32.7517					R 0,0 - 360,0
8279FP 77	Harstad Larsaneset Larsaneset	68 47.9749 016 32.9929					G 0,0 - 360,0
828000 80	Grytøy Sandssund bro På vestre brupilar	68 57.3822 016 38.1340	Iso WRG 6s	7,5	FL/IB/NB 3,0		1 R 160,6 - 174,4 Fra inn på Selskjæran til 608m Ø av Brosmeskjæret. 2 G 174,4 - 177,3 Til klar Ø av Kaltenbåen. 3 W 177,3 - 178,6 Til klar V av Søre Tørflua. MERK: 6m grunne i hvit sektor. 4 R 178,6 - 180,2 Til klar Ø av Søre Tørflua. 5 G 180,2 - 184,0 Til klar Ø av Lysgrunnen. 6 W 184,0 - 193,3 Til klar V av Kvitholmen. 7 R 193,3 - 201,0 Til klar Ø av Kvitholmen. 8 G 201,0 - 204,5 Til klar Ø av Medfjordingen. 9 W 204,5 - 208,8 Til V av Bardan. 10 R 208,8 - 352,2 Til midt i sundet mellom Sandholmen og Sandholmgrunnen. 11 G 352,2 - 7,4 Til klar V av Sandholmgrunnen. 12 W 7,4 - 23,4 Til inn over land ved Kleiva. 13 R 23,4 - 42,7 Til inn over land ved Røskarvika.
828010 0	Grytøya Sandssund Østre Sandøy østre brokar	68 57.3679 016 38.2862	Fast lvs yellow	5,0	IB på bro 2,0		
828020 80	Grytøya Sandssund Senter Sandøy bro i senter	68 57.3748 016 38.2125	Fast W lys	12,0	Lanterne på bro 0,1		1 W 0,0 - 360,0 Rundtlysende

Fyrnr. Kartnr.	Område Navn Beliggenhet	Posisjon	Karakter	Lys høyde [m]	Beskrivelse Høyde over grunnen [m]	Lysvidde R G W	Sektor - farge - retning - beskrivelse
828100 77	Vågsfjorden Harstad På Tjuvholmen S punkt	68 48.0324 016 37.3178	Oc WRG 6s	9,6	Lyktehus på varde 5,0	4 4 5.2	1 G 337,4 - 16,9 Fra klar Ø av Lysbotn grunne til klar V av Arnøya. 2 W 16,9 - 20,7 Til klar Ø av SørStangnes-kaien MERK: 9m grunne i sektoren 3 R 20,7 - 84,4 Til innpå Kingsbaypynten 4 G 84,4 - 86,5 Til klar N av Kingsbaypynten 5 W 86,5 - 168,7 Til klar Ø av Svartskjæret 6 R 168,7 - 209,5 Til klar Ø av Nordskagneset 7 G 209,5 - 211,4 Til godt klar Ø av Norskagneset 8 W 211,4 - 332,6 Til klar Ø av Småholman og Steingrunnen. 9 R 332,6 - 337,4 Til første grense
8281AP 77	Harstad Stangnes kai, 1 Stangnes	68 46.9270 016 35.8733					R 0,0 - 360,0
8281BP 77	Harstad Stangnes kai, 2 Stangnes	68 46.8627 016 35.8727					R 0,0 - 360,0
828201 80	Vågsfjorden Smågrunnen Sør av Mågøya	68 49.3391 016 37.4149	Q G	5,0	Lanterne på stang 8,5	0,9	1 G 0,0 - 360,0 Rundtlysende
828302 80	Vågsfjorden Mågøy øst Øst av Mågøy	68 49.6305 016 38.3573	Q R	7,5	HIB på stang 15,0	0,9	1 G 0,0 - 360,0 Rundtlysende
828310 80	Toppsundet Kråkenesgrunnen N av Kråkenes	68 50.5417 016 35.5837	Q W	7,5	HIB på stang 17,5	3,8	1 W 0,0 - 360,0 Rundtlysende
828500 80	Vågsfjorden Mågøya På øyas SV side	68 49.5009 016 37.1178	Oc (3) WRG 12s	21,5	Lyktehus på underbygning 6,5	5.4 5.4 6,8	1 G 241,9 - 260,2 Fra inn på Mågøya til klar S av tørrfall ved Avløysninga 2 W 260,2 - 292,7 Til 196 m N av Smågrunnen lanterne 3 R 292,7 - 5,4 Til klar V av tørrfall ved Svartskjæret 4 G 5,4 - 8,1 Til godt klar V av tørrfall ved Svartskjæret 5 W 8,1 - 82,6 Til klar S av tørrfall ved Antmanneset 6 R 82,6 - 153,4 Til klar Ø av Kråkenesbøen 7 G 153,4 - 164,3 Til klar Ø av Helligbøen stake 8 W 164,3 - 167,4 Til klar V av vestre Russeholmen 9 R 167,4 - 169,6 Til inn på Russeholmen
829000 80	Vågsfjorden Store Kjøøy På øyas NØ pynt. Toppsundet	68 51.7060 016 34.5865	Iso WRG 4s	7,3	Lyktehus på underbygning 5,0	5.9 5.9 7,3	1 G 90,5 - 99,2 Fra innpå nordsiden av Store Kjøøy til klar N av Stornesbåen stang 2 W 99,2 - 113,3 Til klar S av Vaskinnkviga varde 3 R 113,3 - 186,2 Til klar Ø av Lundeneset molo 4 G 186,2 - 217,4 Til klar SØ av Bessebostadneset 5 W 217,4 - 224,7 Til klar NV av Åkerøy NV odde 6 R 224,7 - 245,0 Til inn i Åkerøysundet 7 G 245,0 - 279,7 Til klar S av Kjøttaskaget/Skagneset 8 W 279,7 - 306,1 Til klar NØ av Røykjenesbøen stang 9 R 306,1 - 346,3 Til innpå Kråkenesbøen

Fyrnr. Kartnr.	Område Navn Beliggenhet	Posisjon	Karakter	Lys høyde [m]	Beskrivelse Høyde over grunnen [m]	Lysvidde R G W	Sektor - farge - retning - beskrivelse
829002 80	Vågsfjorden Brurbenken Ø på Grytøy	68 53.9401 016 38.7948	Q R	5,5	HIB på stang 10,0	2,7 3,2 4,1	1 R 0,0 - 360,0 Rundtlysende
829004 80	Toppsundet Kjeøytaren S av Kjeøytaren	68 51.0281 016 32.9187	Iso R 4s	7,5	HIB på søyle 13,0	3,7 4,1 5,2	1 R 0,0 - 360,0 Rundtlysende
829020 80	Vågsfjorden Helligbøen Ø av Kjeøya	68 51.1733 016 35.5582	Iso W 6s	7,5	HIB på søyle 16,0	4,1 5,2 6,3	1 W 0,0 - 360,0 Rundtlysende
829500 80	Vågsfjorden Lundenes molo Grytøy	68 52.6865 016 34.5364	Iso R 2s	4,4	Lanterne på stang m/indi* 0,0	2,8 3,2 4,1	1 R 0,0 - 360,0 Rundtlysende
829800 80	Vegsfjorden Kverna Kvernsundet	68 58.4962 016 35.4752	FI W 3s	6,0	Lanterne på stang 0,0	5,2 6,3 7,4	1 W 0,0 - 360,0 Rundtlysende
830100 80	Vågsfjorden Store Dyna Sandsøysund	68 57.2141 016 38.1666	FI (2) W 5s	5,0	Lanterne på stativ 0,0	2,9 3,2 4,1	1 W 0,0 - 360,0 Rundtlysende.
830201 80	Vågsfjorden Sandsøy molo	68 57.0780 016 39.2936	Iso R 2s	6,0	Lanterne på stang 3,6	2,5 3,2 4,1	1 R 0,0 - 360,0 Rundtlysende
830205 80	Sandsøysundet Steingrunnen På Steingrunnen	68 57.4680 016 38.2057	Iso R 2s	7,0	Lanterne på stang 7,0	3,2 4,1 5,2	1 R 0,0 - 360,0 Rundtlysende
830301 80	Vågsfjorden Sandsøy Otergrunnen	68 55.7659 016 39.3123	Q G	5,5	HIB på stang 12,0	3,2 4,1 5,2	1 G 0,0 - 360,0 Rundtlysende
830302 80	Vågsfjorden Fenes Sandsøysund, på varden	68 56.0997 016 39.0173	Q R	8,0	Lanterne på varde 7,0	3,4 4,1 5,2	1 R 0,0 - 360,0 Rundtlysende
830310 80	Sandsundet Alteflua S på Altegrunnen	68 56.4059 016 39.9083	Q W	5,5	HIB på stang 10,0	1,4 2,5 3,6	1 W 0,0 - 360,0 Rundtlysende
830311 80	Sandsundet Vardneset S av Vardneset	68 56.5629 016 39.0402	Iso G 2s	5,5	HIB på stang 10,0	3,4 4,1 5,2	1 G 0,0 - 360,0 Rundtlysende
830313 80	Sandsøy Sandholmgrunnen SV på Sandsøygrunnen	68 56.7363 016 38.1553	Q G	5,5	HIB på stang 10,0	2,8 3,2 4,1	1 G 0,0 - 360,0 Rundtlysende
830400 80	Vågsfjorden Spira Sandsøy nø spiss	68 57.5658 016 45.7545	Iso R 4s	7,8	Lanterne på stang 6,2	2,6 3,2 4,1	1 R 0,0 - 360,0 Rundtlysende

Fyrnr. Kartnr.	Område Navn Beliggenhet	Posisjon	Karakter	Lys høyde [m]	Beskrivelse Høyde over grunnen [m]	Lysvidde R G W	Sektor - farge - retning - beskrivelse
831100 79	Kvæfjorden Kinnholmen Holmens Ø-side	68 56.1685 015 59.3046	FI WRG 5s	19,0	Lyktehus på søyle 5,5	6.1 6.1 7.6	1 R 91,2 - 141,7 Fra Dyna til NØ av Sandnesflesa
							2 G 141,7 - 154,3 Til klar Ø av Breiflesa lysbøye
							3 W 154,3 - 234,5 Til N av Brunøybøen
							4 R 234,5 - 258,6 Til N av Vesterbåen og Skarvhausbøen stake
							5 G 258,6 - 269,3 Til klar S av 5.1m grunne ved Innerbøen og S av Senholmen FL
							6 W 269,3 - 274,1 Til klar N av Hestebøen stang
							7 R 274,1 - 290,8 Til S av Kortan Varde og inn på Havneset
							8 G 290,8 - 295,4 Til S av Deggholmflu S stang
							9 W 295,4 - 302,0 Til klar N av Kasholmen
							10 R 302,0 - 309,1 Til klar S av Kasholmen
							11 G 309,1 - 310,3 Til godt klar S av Kasholmen
							12 W 310,3 - 321,1 Til klar NØ av Gapøyholman
							13 R 321,1 - 345,2 Til mellom Gapøya og Gapøyholman
							14 G 345,2 - 6,3 Til klar V av Gapøya
							15 W 6,3 - 10,0 Til klar Ø av Skanken stake
							16 R 10,0 - 18,3 Til inn over Klubbneset
831200 79	Kvæfjorden Gapøya På sydspiss på Gapøy	68 49.4689 015 57.6564	Oc (2) WRG 8s	9,5	Lyktehus på søyle 6,7	5.7 5.7 7.2	1 R 240,1 - 306,3 Fra sørspissen av Gapøya til N av 5,2m Øynesbåen. MERK: 5,9m grunne i grensa
							2 G 306,3 - 325,7 Til klar V av Kvæøya og Skårneset
							3 W 325,7 - 336,1 Til klar Ø Kråkvika. MERK: overgangen forsvinner i en vindussprosse
							4 R 336,1 - 16,1 Til V av Røykneset og inn på Gunnesdalbukta. MERK: overgangen forsvinner i vindussprosse.
							5 G 16,1 - 28,9 Til klar V av Bjørnrå
							6 W 28,9 - 33,0 Til klar Ø av Sandneset
							7 R 33,0 - 43,3 Til klar Ø av Galten
							8 G 43,3 - 182,1 Til klar Ø av Jaktvikneset
							9 W 182,1 - 185,8 Til klar V av Littlefærneset
							10 R 185,8 - 194,2 Til inn på Litjeklubba.
831202 79	Kvæfjorden Kvæøybrua, N Kvæøybrua	68 44.2946 016 11.8410	Iso R 4s	3,5	Lanterne på bro 2,0	2.9	1 R 0,0 - 360,0 Rundtlysende
831203 79	Kvæfjorden Kvæøybrua, S På søndre brufot	68 44.2567 016 11.8575	Iso G 4s	3,5	Lanterne på bro 2,0	3	1 G 0,0 - 360,0 Rundtlysende
831510 79	Gullesfjorden Hella Lysåhella	68 40.4825 015 59.9279	FI (2) W 10s	7,0	Lanterne på stang 4,0	4.5	1 W 0,0 - 360,0 Rundtlysende
831601 79	Gullesfjorden Holandsholmen Gullesfjordens vest side	68 40.5047 015 56.1372		7,0	Lanterne på stang 8,6	2	1 G 0,0 - 360,0 Rundtlysende
831602 79	Gullesfjorden Storholmen Gullesfjordens vest side	68 40.4076 015 55.4687	Iso R 2s	6,5	Lanterne på stativ m/ind* 8,1	3	1 R 0,0 - 360,0 Rundtlysende

Fyrnr. Kartnr.	Område Navn Beliggenhet	Posisjon	Karakter	Lys høyde [m]	Beskrivelse Høyde over grunnen [m]	Lysvidde R G W	Sektor - farge - retning - beskrivelse
831603 79	Gullesfjorden Flesnesøyra Gullesfjordens vest side	68 40.4461 015 55.3907	Iso G 2s	6,5	Lanterne på søyle m/indi* 8,1	2	1 G 0,0 - 360,0 Rundtlysende
831700 79	Gullesfjorden Klubbholmen Øst av Lanes	68 39.9911 015 55.2839	FI W 5s	7,0	Lanterne på stang 9,0	4,3	1 W 0,0 - 360,0 Rundtlysende
833000 79	Grøtavær Senholmen På holmens høgeste punkt SV av	68 57.2043 016 13.4335	FI WRG 5s	10,9	Lyktehus 3,0	5,8 5,8 7,2	1 G 284,4 - 312,7 Fra inn mot Dale og klar SV-av Vaskinnkviga varde 2 W 312,7 - 326,3 Til klar 150m Ø-av Hestebåen stang 3 R 326,3 - 357,0 Til Ø av Kortan varde. MERK: svakt sektorskille 4 G 357,0 - 2,4 Til 330m klar V av Kortan stang 5 W 2,4 - 12,4 Til klar 300m Ø av Kasholmen 6 R 12,4 - 25,4 Til klar V av Olsbåen stang 7 G 25,4 - 27,4 Til godt klar av Olsbåen stang 8 W 27,4 - 33,5 Til klar 250m Ø-av Småholman tørrfall 9 R 33,5 - 41,7 Til Ø av Svartskjæret varde. MERK: Sektor skille forsvinner i vindussprossen. 10 G 41,7 - 45,8 Til klar NV av Svartskjær varde 11 W 45,8 - 50,9 Til klar SØ av 5m grunne ved Innerbøen gruntområde 12 R 50,9 - 100,3 Til S av Sandnesflesa grunne 13 G 100,3 - 105,3 Til N av Breiflesa lysbøye 14 W 105,3 - 127,4 Til klar S av 2,7m grunne ved Skarvhusfallet 15 R 127,4 - 169,1 Til klar vestenden av Store Brunøya
833001 79	Grøtavær Skarvhausbøen På Skarvhausbøen	68 56.6891 016 09.7157	Iso G 4s	12,0	HIB på stativ 20,0	4	1 G 0,0 - 360,0 Rundtlysende
833200 79	Grøtavær Skipperøy På øyas sø side	68 57.2881 016 14.7140	FI R 3s	11,0	Lanterne på stang	2,4	1 R 0,0 - 360,0 Rundtlysende
833400 79	Grøtavær Kråka På varden. Smaløy nø side	68 58.3661 016 15.2238	FI R 3s	10,9	Lanterne på stang	2,4	1 R 0,0 - 360,0 Rundtlysende
833600 79	Grøtavær Grøtavær På pynten Ø av Sandfallet	68 58.6774 016 15.9826	Oc (2) WRG 8s	7,3	Lyktehus 3,0	4,7 4,7 6	1 G 39,4 - 67,2 Fra pynten v/ Grinda til like N av Grinden N-re G flytestake 2 W 67,2 - 69,5 Til klar N av Grinden N G flytestake 3 R 69,5 - 148,9 Til klar NØ av Nordstøya og klar V av 7,8 m grunne 4 G 148,9 - 167,0 Til klar Ø av Jonsbakken og klar Ø av 5,7 m grunne 5 W 167,0 - 177,2 Til klar V-av Jetmundskjæret 6 R 177,2 - 192,8 Til godt klar av Sommarsetbøen 10m
833700 80	Bjarkøy Nergårdsvika molo	68 59.9924 016 32.2959	Oc G 6s	5,4	Lanterne på stang 3,2	1	1 G 0,0 - 360,0 Rundtlysende
833701 80	Bjarkøy Svinøyskjæret NV om Svinøya	69 00.3166 016 33.9075	Q W	8,0	Lanterne på stang 10,0	3,6	1 W 0,0 - 360,0 Rundtlysende

Fyrnr. Kartnr.	Område Navn Beliggenhet	Posisjon	Karakter	Lys høyde [m]	Beskrivelse Høyde over grunnen [m]	Lysvidde R G W	Sektor - farge - retning - beskrivelse
833900 79	Bjarkøy Bårmøyklubben Bornøya S side	69 01.4215 016 28.5373	Iso WRG 6s	37,0	Lyktehus 3,0	5,7 5,7 7,2	1 G 71,4 - 92,9 Fra inn på Husøya til N av Ystøysnaget stake 2 W 92,9 - 106,6 Til klar 250m S av Sørskjæret stang 3 R 106,6 - 128,5 Til klar N av Gåsholman MERK overgangen forsvinner i en vindussprosse R/G 4 G 128,5 - 147,4 Til klar NØ av Brosmeskjæran 5 W 147,4 - 151,6 Til klar SV av Kvitholmen 6 R 151,6 - 222,5 Til 200m SØ av Kvitskjeret LA. MERK: Grensen er ikke seilbar 7 G 222,5 - 224,4 Til klar 450m SØ av Kvitskjeret LA 8 W 224,4 - 227,6 Til godt klar SØ av Kvitskjær LA. (Denne sektor går over N-kant av Helløya) 9 R 227,6 - 275,1 Til 50m N av Sundvollundet stang. Denne sektoren går over landet på sørsiden av Helløya 10 G 275,1 - 278,1 Til klar S av Brosmeskjæret varde. MERK. sektoren går over land på nordre Bjarkøy 11 W 278,1 - 280,4 Til klar 230m N av Saltfiskbøen N stang. MERK: sektor går over lande på nordre Bjarkøy 12 R 280,4 - 291,6 Til inn mot Slettevika på Bjarkøya
834000 79	Bjarkøy Østre Krøttøysund På stang Ø av Flatøy Ø-Spiss.	69 02.8654 016 31.2650	Q R	5,6	Lanterne på stang	2	1 R 0,0 - 360,0 Rundtlysende
834100 79	Bjarkøy Lille Sveholmen Nord om Flatøy	69 03.3979 016 29.8158	FI G 3s	2,0	Lysbøye	3,8	1 G 0,0 - 360,0 Rundtlysende
834200 79	Bjarkøy Vestre Krøttøysund NV i Krøttøysund	69 03.3269 016 29.9167	Q R	4,5	Lanterne på stang	3,7	1 R 0,0 - 360,0 Rundtlysende
834300 79	Bjarkøy Tarskjær Meløyvær	69 03.8496 016 29.5731	FI WRG 5s	8,0	Lyktehus på varde 7,5	5,3 5,3 6,7	1 G 340,9 - 47,4 Fra innpå Flatøya til klar NV av Kvitholmen og klar 100m NV av Ystøya 2 W 47,4 - 49,1 Til klar SØ av Litlebåen stake og 8,4m grunne som ligger ca 750m SV av Litlebåen stake 3 R 49,1 - 60,0 Til klar N av Gåsholman 4 G 60,0 - 64,8 Til klar N av 9,4m gruntområde NV av Gåsholman 5 W 64,8 - 68,3 Til klar 180m S av Sørskjær stang 6 R 68,3 - 105,2 Til klar N av Kalsfallan stake 7 G 105,2 - 109,6 Til klar N av Kalsfallan grunnen 8 W 109,6 - 111,1 Til klar S av 9,3m Vestbåen 9 R 111,1 - 120,5 Til klar SV av Nordbåen stake 10 G 120,5 - 221,8 Til klar NV av J.Massagrunnen stang (denne sektor går delvis i skjul av Garsøy) 11 W 221,8 - 222,5 Til klar 160m V av J.Massagrunnen stang. MERK: mørk i grensa mellom hvit og rød sektor 12 R 222,5 - 263,2 Til innpå nordenden av Krøttøya
834401 82	Bjarkøy Russøy, nedre Russøysundet	69 04.1499 016 31.2978	Fast R lvs	7,2	Lanterne på stang	3,2	1 R 0,0 - 360,0 Overrettlinjen - 255,0 Rundtlysende
						Overrett med:	834402
						Retning:	255,4
						Beskrivelse:	Leder klar sør av skjær Ersholmen

Fyrnr. Kartnr.	Område Navn Beliggenhet	Posisjon	Karakter	Lys høyde [m]	Beskrivelse Høyde over grunnen [m]	Lysvidde R G W	Sektor - farge - retning - beskrivelse
834402 82	Bjarkøy Russøy, øvre På Russøy S-side	69 04.1338 016 31.1243	Fast R lvs	10,6	Lanterne på stang	3.2	1 R 0,0 - 360,0 Overrettlinjen - 255,0 Rundtlysende
						Overrett med: 834401 Retning: 255,4 Beskrivelse: Leder klar sør av skjær Ersholmen	
834500 80	Bjarkøy Kvitskjeret	69 03.9758 016 34.4980	FI W 3s	0,0	Lanterne på stang 0,0	2,6	W 0,0 - 360,0
834700 82	Bjarkøy Lille Bjønnholmen S-for Brøran jst.	69 05.1726 016 27.9731	FI W 3s	11,1	Lanterne på stang	3.7	1 W 0,0 - 360,0 Rundtlysende
838205 79	Toppsundet Stornesbåen N av Stornesskjæret	68 51.5917 016 28.9825	Iso G 2s	7,5	HIB på stang 13,0	3.9	1 G 0,0 - 360,0 Rundtlysende
839003 79	Toppsundet Hestebøen Midt på grunna	68 55.6242 016 16.1006	Iso G 2s	7,0	HIB på stang 10,2	3.9	1 G 0,0 - 360,0 Rundtlysende